

**ARAHAN PEMANFAATAN RUANG PADA DAERAH RENTAN  
GERAKAN TANAH DI KECAMATAN MASALLE  
KABUPATEN ENREKANG**



**Skripsi**  
Diajukan untuk Memenuhi Salah Satu Syarat Meraih Gelar  
Sarjana Teknik Jurusan Teknik Perencanaan Wilayah dan Kota  
pada Fakultas Sains dan Teknologi  
UIN Alauddin Makassar

UNIVERSITAS ISLAM NEGERI  
Oleh  
**YASIRWAN**  
NIM. 60800110074  
M A K A S S A R

**JURUSAN TEKNIK PERENCANAAN WILAYAH DAN KOTA  
FAKULTAS SAINS DAN TEKNOLOGI  
UIN ALAUDDIN MAKASSAR  
2016**

## KATA PENGANTAR

بِسْمِ اللَّهِ الرَّحْمَنِ الرَّحِيمِ

**Assalamu Alaikum Wr.Wb**

Syukur Alhamdulillah penulis panjatkan kehadirat Allah SWT, atas segala rahmat dan karunia-Nya sehingga dengan petunjuk-Nya penulis dapat menyelesaikan penulisan tugas akhir ini tepat pada waktunya dengan judul ***“Arahan Pemanfaatan Ruang Pada Daerah Rentan Gerakan Tanah Di Kecamatan Masalle Kabupaten Enrekang.”***

Tugas Akhir ini merupakan salah satu syarat yang harus dipenuhi untuk memperoleh gelar Sarjana Strata Satu (S1) pada Fakultas Sains Dan Teknologi Jurusan Teknik Perencanaan Wilayah dan Kota Universitas Islam Negeri Alauddin Makassar.

Penulis menyadari bahwa betapa berat dan banyaknya halangan yang datang dalam proses penyelesaian tugas akhir ini, namun dengan bantuan, bimbingan, dan motivasi dari berbagai pihak, sehingga hambatan tersebut akhirnya dapat dilalui. Pada kesempatan ini pula tak lupa penulis menyampaikan terima kasih dan penghargaan setulusnya kepada :

1. Teristimewa untuk Ayahanda tercinta **Jasman** dan Ibunda tersayang **NurHeda**, saudara tercinta **Yulianti J, Suprianto J, Mufliha J, Yastakur J, Yasriadi J,**

**Hariato J** dan kedua Almarhuma ade sy **Alm Irmayanti, Alm Indasari** yang telah menjadi inspirasi sekaligus sebagai motivasi dalam mengerjakan skripsi ini, serta keluarga besar, makasih atas segala doa, bimbingan, nasehat, motivasi dan bantuan materi yang sangat besar yang tak dapat ananda ukur.

2. Bapak **Prof. Dr. H. Musafir Pababbari, M.Si** selaku rektor Universitas Islam Negeri Alauddin Makassar.
3. Bapak **Prof. Dr H. Arifuddin, M. Ag** selaku Dekan Fakultas Sains dan Teknologi Universitas Islam Negeri Alauddin beserta jajarannya.
4. Bapak **Dr. Muhammad Anshar, S.pt, M.Si** selaku Ketua Jurusan Teknik Perencanaan Wilayah dan Kota UIN Alauddin Makassar sekaligus Ayah kami di kampus yang tak henti-hentinya memberikan motivasi dalam penyusunan tugas akhir ini.
5. Bapak **Ir. H. Hamid Umar, MS** dan bapak **A. Idham, A.P, ST, M.Si** selaku pembimbing yang telah banyak meluangkan waktu dan memberikan pengarahan dan bimbingan selama penyusunan tugas akhir ini.
6. Bapak **Ir. Slamet Nuhung**, bapak **Jamaluddin Jahid, S.T., M.Si** dan bapak **Dr. Tahir Maloko, M.Thi** selaku penguji yang telah banyak memberikan masukan dan saran guna perbaikan tugas akhir ini.
7. Staf Administrasi Fakultas Sains dan Teknologi Universitas Islam Negeri Alauddin Makassar.

8. Pihak instansi pemerintah Kabupaten Enrekang yang telah banyak memberikan informasi dan data yang dibutuhkan selama penelitian.
9. Terkhusus buat sahabatku **Syawal, S.E, Muh. Yusran S.Pd.i, Try Hermawan S.Pd, Suwarno, S.T, Irman Maulana, S.Ip, Ahmad Syukran, S.T, Kurniawati S.Kes**, yang telah memberikan warna dalam hidup ini semoga persahabatan kita kelak tetap terjaga. dan terkhusus buat **Afrina Sari S.E** yang telah setia menemani dan memberikan semangat dalam penyelesaian skripsi ini.
10. Teman seperjuangan di Teknik Perencanaan Wilayah dan Kota Angkatan 2010 makasih untuk semua semoga kebersamaan kita akan menjadi cerita terindah.
11. Semua pihak yang tidak dapat penulis sebutkan namanya satu persatu, yang telah banyak membantu dalam penyelesaian tugas akhir ini baik secara langsung maupun tidak langsung.

Akhir kata dengan segala kerendahan hati penulis menyadari bahwa hasil penulisan ini masih jauh dari kesempurnaan, penulis mengharapkan kritikan dan saran yang sifatnya membangun sehingga dapat mengarahkan kepada kesempurnaan dan penulis berharap dapat bermanfaat bagi semua pihak.

Samata-Gowa, 05 Februari 2016

**YASIRWAN**

**60800110074**



## DAFTAR ISI

<b>HALAMAN JUDUL</b> .....	i
<b>HALAMAN PERNYATAAN KEASLIAN SKRIPSI</b> .....	ii
<b>PERSETUJUAN SKRIPSI</b> .....	iii
<b>PENGESAHAN SKRIPSI</b> .....	iv
<b>KATA PENGANTAR</b> .....	v
<b>DAFTAR ISI</b> .....	viii
<b>DAFTAR TABEL</b> .....	xi
<b>DAFTAR GAMBAR</b> .....	xiii
<b>ABSTRAK</b> .....	xv
<b>BAB 1 PENDAHULUAN</b>	
A. Latar Belakang .....	1
B. Rumusan Masalah .....	7
C. Tujuan penelitian .....	7
D. Manfaat Penelitian .....	8
E. Ruang Lingkup Penelitian.....	8
F. Sistematika Pembahasan .....	10
<b>BAB II TINJAUAN PUSTAKA</b>	
A. Defenisi Bencana Alam .....	12
B. Pengertian Bencana Longsor (Gerakan Tanah) .....	14
C. Penyebab Terjadinya Longsor .....	18
1. Faktor Penyebab Longsor Secara Alami.....	18
2. Faktor Penyebab Longsor Oleh Manusia.....	19
D. Karakteristik Kawasan Rawan Bencana Longsor .....	21
E. Tipologi Kawasan Rawan Bencana Longsor .....	23
F. Jenis – Jenis Longsor .....	24
G. Parameter Longsor .....	27

H. Penggunaan Lahan Hubungannya Terhadap Daerah Rawan Longsor.....	31
I. Pengendalin Pemanfaatan Ruang Kawasan Rawan Longsor.....	35
J. Upaya Penanggulangan (Mitigasi ) Bencana Tanah Longsor.....	38
K. Pemanfaatan SIG Terhadap Identifikasi Tingkat Kerawanan Longsor.....	44
L. Road Maps Penelitian .....	47
<b>BAB III METODOLOGI PENELITIAN</b>	
A. Jenis Penelitian.....	55
B. Lokasi dan Waktu Penelitian .....	55
C. Jenis dan Sumber Data.....	55
D. Teknik Pengumpulan Data.....	56
E. Variabel Penelitian.....	58
F. Metode Analisis Data .....	58
G. Definisi Operasional .....	70
H. Kerangka Pikir Penelitian .....	72
<b>BAB IV ANALISIS DAN PEMBAHASAN</b>	
A. Gambaran Umum Lokasi Ppenelitian.....	73
B. Analisi Kondisi Fisik .....	105
C. Analisis Superimpose.....	111
D. Analisis Tingkat Kerentangan Gerakan Tanah.....	121
E. Arahan pemanfaatan ruang kecamatan masalle berbasis mitigasi bencana gerakan tanah .....	126
F. Bentuk Mitigasi Daerah Rentan Bencana Gerakan tanah Menurut Karakteristik Kawasannya .....	135
G. Tinjauan Al-Quran Tentang Potensi Bencana Alam .....	139

**BAB V PENUTUP**

A. Kesimpulan .....	149
B. Saran .....	150

**DAFTAR PUSTAKA****RIWAYAT SINGKAT PENULIS**

## DAFTAR TABEL

1. Tabel 1. Tipe-Tipe Gerakan Tanah.....	25
2. Tabel 2. Kelas Permeabilitas Tanah.....	56
3. Tabel 3. Arahannya Pemanfaatan Ruang Daerah Rentan Gerakan Tanah .....	38
4. Tabel 4. Arahannya Teknik Penanggulangan Bencana Tanah Longsor .....	41
5. Tabel 5. Road Map.....	47
6. Tabel 6. Kebutuhan Data Serta Sumber Data .....	57
7. Tabel 7. Metode Pembahasan Dan Analisis.....	59
8. Tabel 8. Skor Kemiringan Lereng.....	62
9. Tabel 9. Skor Curah Hujan .....	62
10. Tabel 10. Skor Jenis Tanah.....	63
11. Tabel 11. Klasifikasi Tekstur Tanah.....	63
12. Tabel 12. Skor Batuan.....	64
13. Tabel 13. Skor Penggunaan Lahan .....	64
14. Tabel 14. Pembagian Kelas Tingkat Kerentanan Gerakan Tanah .....	65
15. Tabel 15. Luas Perkelurahan /Desa Kecamatan Masalle Tahun 2015.....	82
16. Tabel 16. Kelas Kemiringan Lereng Di Kecamatan Masalle .....	84
17. Tabel 17. Kelas Kemiringan Lereng Per Desa Di Kecamatan Masalle .....	84
18. Tabel 18. Jenis Tanah Di Kecamatan Masalle.....	89
19. Tabel 19. Tekstur Tanah Di Kecamatan Masalle .....	89
20. Tabel 20. Karakteristik Geologi Di Kecamatan Masalle .....	93

21. Tabel 21. Curah Hujan Rata-Rata Di Kabupaten Enrekang 2013-2014.....	96
22. Tabel 22. Penggunaan Lahan Di Kecamatan Masalle Tahun 2015 .....	99
23. Tabel 23. Kawasan Hutan Kecamatan Masalle Tahun 2015 .....	101
24. Tabel 24. Kejadian Longsor Di Kecamatan Masalle Tahun 2013-2014.....	104
25. Tabel 25. Tingkat Kerentanan Gerakan Tanah Di Kecamatan Masalle .....	119
26. Tabel 26. Tingkat Kerentanan Gerakan Tanah Per Desa.....	119
27. Tabel 27. Usulan Pemanfaatan Ruang Pada Daerah Rentan Gerakan Tanah Menurut Tingkat Kerentanannya .....	132



## DAFTAR GAMBAR

1. Gambar 1. Tipologi Kawasan Rentan Bencana Gerakan Tanah .....	23
2. Gambar 2. Perencanaan Metode Sistem Informasi Geografis .....	46
3. Gambar 3. Proses Overlay Pada Analisis Keruangan .....	67
4. Gambar 4. Proses Overlay Pada Peta Kerentanan Gerakan Tanah.....	68
5. Gambar 5. Kerangka Pikir .....	72
6. Gambar 6. Peta Administrasi Kabupaten Enrekang.....	81
7. Gambar 7. Peta Administrasi Kecamatan Masalle .....	83
8. Gambar 8. Peta Kemiringan Lereng Kecamatan Masalle.....	85
9. Gambar 9. Peta Ketinggian Kecamatan Masalle .....	86
10. Gambar 10. Peta Ketinggian 3D Kecamatan Masalle .....	87
11. Gambar 11. Peta Kontur Kecamatan Masalle.....	88
12. Gambar 12. Peta Jenis Tanah Kecamatan Masalle .....	90
13. Gambar 13. Peta Tekstur Tanah Kecamatan Masalle.....	91
14. Gambar 14. Peta Jenis Batuan Kecamatan Masalle.....	94
15. Gambar 15. Peta Curah Hujan Kecamatan Masalle.....	97
16. Gambar 16. Peta Hidrologi Kecamatan Masalle.....	98
17. Gambar 17. Peta Penggunaan Lahan Kecamatan Masalle .....	100
18. Gambar 18. Pata Kawasan Hutan Kecamatan Masalle.....	102
19. Gambar 19. Proses Overlay .....	117
20. Gambar 20. Pete Rentan Gerakan Tanah Di Kecamatan Masalle .....	120

21. Gambar 21. Kenampakan Daerah Rentan Gerakan Tanah Tinggi Di Desa Masalle .....	122
22. Gambar 22. Kenampakan Daerah Rentan Gerakan Tanah Tinggi Di Desa Rampunan .....	122
23. Gambar 23. Kenampakan Daerah Rentan Gerakan Tanah Menengah Di Desa Masalle .....	124
24. Gambar 24. Kenampakan Daerah Rentan Gerakan Tanah Menengah Di Desa Buntu Sarong .....	124
25. Gambar 25. Kenampakan Daerah Rentan Gerakan Tanah Rendah Di Desa Buntu Sarong .....	125
26. Gambar 26. Kenampakan Daerah Rentan Gerakan Tanah Rendah Di Desa Tongkonan Basse .....	126
27. Gambar 27. Peta Arahan Pemanfaatan Ruang Daerah Rentan Gerakan Tanah Kecamatan Masalle .....	134

## ABSTRAK

**Nama Penyusun : Yasirwan**

**NIM : 60800110074**

**Judul Skripsi : Arahan Pemanfaatan Ruang Pada Daerah Rentan Gerakan Tanah Di Kecamatan Masalle Kabupaten Enrekang**

---

Kaupaten Enrekang termasuk daerah pegunungan Latimojong dengan garis kontur yang rapat sehingga memiliki potensial terjadinya bencana gerakan tanah, apalagi diikuti dengan hujan secara terus menerus. Salah satu kecamatan yang sering terjadi gerakan tanah adalah Kecamatan Masalle. Berdasarkan kondisi eksisting, pemanfaatan lahan terdiri dari berbagai permukiman, perdagangan, perkebunan dan aktivitas lainnya. Adapun penyebab terjadinya gerakan tanah di Kecamatan Masalle ini karena terletak di daerah pegunungan yang memiliki kemiringan lereng curam dan banyaknya kegiatan pembukaan lahan untuk lahan perkebunan.

Penelitian ini mencoba untuk mengaplikasikan metode SIG (Sistem Informasi Geografis) dalam penentuan zonasi kerentanan gerakan tanah sebagai bagian dari mitigasi bencana alam, dalam penelitian ini akan menghasilkan tingkat kerentanan tanah yang diklasifikasikan kedalam beberapa tingkatan menurut tipologi zonanya, kemudian akan dijelaskan secara deskriptif bagaimana arahan pemanfaatan ruang yang sesuai dengan tingkat kerentanannya.

Berdasarkan data dan hasil analisis yang dilakukan wilayah gerakan tanah dengan kondisi tingkat kerentanan gerakan tanah Sangat Rendah mempunyai luasan 4,74 Ha atau 0,06% dari luas wilayah Kecamatan Masalle. Luasan gerakan tanah dengan kondisi tingkat kerentanan gerakan tanah Rendah mencapai 2777,61Ha atau sekitar 36,95% dari luas wilayah Kecamatan Masalle. Kondisi tingkat kerentanan Menengah mempunyai luasan 4724,61 Ha atau sekitar 62,84% dari luas wilayah Kecamatan Masalle, kondisi tingkat kerentanan Tinggi mempunyai luasan 11,12 Ha atau sekitar 0,15% dari luas wilayah Kecamatan Masalle.

***Kata Kunci : Gerakan Tanah, Rentan, Zona***



# BAB I

## PENDAHULUAN

### A. Latar Belakang

Bencana alam sebagai salah satu fenomena alam dapat terjadi setiap saat, dimanapun dan kapanpun, sehingga dapat menimbulkan kerugian material dan imaterial bagi kehidupan masyarakat. Bencana gerakan tanah adalah salah satu bencana alam yang sering mengakibatkan kerugian harta benda maupun korban jiwa dan menimbulkan kerusakan sarana dan prasarana yang bisa berdampak pada kondisi ekonomi dan sosial.

Suatu daerah dinyatakan memiliki potensi gerakan tanah apabila memenuhi tiga syarat, yaitu: lereng cukup curam, memiliki bidang luncur berupa lapisan di bawah permukaan tanah yang semi permeabel dan lunak, dan terdapat cukup air untuk menjenuhi tanah di atas bidang luncur.

Kepulauan Indonesia terletak pada wilayah pertemuan 3 (tiga) lempeng besar dunia yaitu lempeng Indo-Australia, Eurasia dan Pasifik. Pada daerah pertemuan antar lempeng tersebut terjadi zona penunjaman atau *subduction zone* yang mengakibatkan pembentukan gunungapi di busur kepulauan dengan kemiringan sedang hingga terjal. Itulah sebabnya Indonesia merupakan negara yang memiliki potensi bencana yang sangat tinggi. Kurang lebih 60% wilayah daratan di Indonesia merupakan daerah rentan gerakan tanah.

Provinsi Sulawesi Selatan, terbentang dari bagian selatan sampai ke utara sangat beragam kondisi wilayahnya, mulai dari pesisir yang diapit Teluk Bone di sebelah timur dan Selat Makassar di sebelah barat, daerah datar yang didominasi penggunaan lahan pertanian dan perikanan tambak, serta daerah pegunungan di bagian tengah.

Kabupaten Enrekang adalah salah satu dari 23 kabupaten/kota yang ada di provinsi Sulawesi Selatan, yang letak dan posisi geografisnya berada pada  $3^{\circ}14'36''$ -  $3^{\circ}50'0''$  lintang selatan dan  $119^{\circ}40'53''$ -  $120^{\circ}6'33$  Bujur Timur dengan ketinggian bervariasi dari 47 M sampai 3.329 M di atas permukaan laut. Luas wilayah kabupaten adalah 1.786,01 Km<sup>2</sup>, atau seluar 2,83 % dari luas provinsi Sulawesi Selatan yang mana hampir 80 % wilayahnya dengan topografi berbukit dan bergunung-gunung, kabupaten Enrekang termasuk daerah pengunungan Latimojong. Dengan garis kontur yang rapat, menunjukkan bahwa Kabupaten Enrekang dipenuhi oleh lahan dengan lereng yang agak curam sampai sangat curam. Sehingga kabupaten Enrekang memiliki potensi terjadinya bencana gerakan tanah , apalagi jika diikuti dengan hujan secara terus menerus.

Salah satu kecamatan yang sering terjadi gerakan tanah adalah kecamatan Masalle. Berdasarkan kondisi eksisting, pemanfaatan lahan di kecamatan Masalle terdiri dari berbagai macam aktivitas seperti pemukiman penduduk, perdagangan, perkebunan dan berbagai aktivitas lainnya. Adapun penyebab terjadinya gerakan tanah dikecamatan ini di karena terletak di daerah pegunungan yg memiliki

kemiringan lereng curam dan banyaknya kegiatan pembukaan lahan untuk lahan perkebunan.

Bencana gerakan tanah merupakan fenomena alam, yang dipicu oleh proses alamiah dan aktivitas manusia yang tidak terkendali dalam mengeksploitasi alam. Proses alamiah sangat tergantung pada kondisi kemiringan lereng, curah hujan, jenis tanah dan batuanannya. Sedangkan aktivitas manusia terkait dengan perilaku dalam mengeksploitasi alam untuk kesejahteraan manusia, sehingga akan cenderung merusak lingkungan seperti mengubah hutan lindung menjadi perkebunan, dan apabila dilakukan dengan intensitas tinggi dan tidak terkendali, bisa berdampak parah bagi manusia. Hal ini telah diisyaratkan di dalam Al Qur'an bahwa kerusakan yang terjadi di muka bumi ini ada yang disebabkan oleh ulah maupun kegiatan manusia. Dalam hubungan ini, dapat dilihat pada firman Allah dalam QS. Ar-Rum 30 : 41

ظَهَرَ الْفَسَادُ فِي الْبَرِّ وَالْبَحْرِ بِمَا كَسَبَتْ أَيْدِي النَّاسِ لِيُذِيقَهُمْ بَعْضَ  
الَّذِي عَمِلُوا لَعَلَّهُمْ يَرْجِعُونَ ﴿٤١﴾

Terjemahnya:

*Telah nampak kerusakan di darat dan di laut disebabkan karena perbuatan tangan manusia supaya Allah merasakan kepada mereka sebahagian dari (akibat) perbuatan mereka, agar mereka kembali (ke jalan yang benar) <sup>1</sup>.*

---

<sup>1</sup>Departemen Agama RI, Al-Qur'an dan Terjemahnya (Jakarta: Cahaya Qur'an, 2006), h.408

Dari ayat-ayat tersebut ada dua hal pokok yang menjadi dasar pandangan Islam dalam kerusakan lingkungan. Pertama, Islam menyadari bahwa telah dan akan terjadi kerusakan lingkungan baik di daratan dan lautan yang berakibat pada turunnya kualitas lingkungan tersebut dalam mendukung hajat hidup manusia. Kedua, Islam memandang manusia sebagai penyebab utama kerusakan dan sekaligus pencegah terjadinya kerusakan tersebut. Untuk itu, ajaran Islam secara tegas mengajak manusia memakmurkan bumi dan sekaligus secara tegas melarang manusia membuat kerusakan di bumi. Namun sayangnya, ayat-ayat tersebut kurang mendapat perhatian dari masyarakat. Kemungkinan besar masyarakat belum cukup menyadari dampak akibat kerusakan lingkungan, bahkan ketika mereka jelas-jelas mengalami bencana tersebut. Sebagai contoh, gerakan tanah tahunan yang melanda daerah-daerah di Indonesia adalah akibat rusaknya lingkungan. Menurut tafsir Jalalayn (Telah tampak kerusakan di darat) disebabkan terhentinya hujan dan menipisnya tumbuh-tumbuhan (dan di laut) maksudnya di negeri-negeri yang banyak sungainya menjadi kering (disebabkan perbuatan tangan manusia) berupa perbuatan-perbuatan maksiat (supaya Allah merasakan kepada mereka) dapat dibaca *liyudziiqahum* dan *linudziiqahum*; kalau dibaca *linudziiqahum* artinya supaya Kami merasakan kepada mereka (sebagian dari akibat perbuatan mereka) sebagai hukumannya (agar mereka kembali) supaya mereka bertobat dari perbuatan-perbuatan maksiat. Sedangkan menurut tafsir Quraish Shihab Telah terlihat kebakaran, kekeringan, kerusakan, kerugian perniagaan dan ketertenggelaman yang disebabkan oleh kejahatan dan dosa-dosa

yang diperbuat manusia. Allah menghendaki untuk menghukum manusia di dunia dengan perbuatan-perbuatan mereka, agar mereka bertobat dari kemaksiatan. Maka Mahasuci Allah yang mengaruniakan nikmat dengan musibah dan memberikan sebagian hukuman agar manusia kembali sadar, sekiranya Allah menimpakan hukuman kepada mereka terhadap semua perbuatan buruk mereka, niscaya tidak ada satu pun makhluk yang tinggal di bumi.

Perubahan lingkungan di daerah yang bertopografi tinggi mengakibatkan turunnya daya dukung lingkungan untuk mengikat butiran tanah di lereng. Akibatnya ketika terjadi hujan tanah menjadi jenuh dan lepas dari batuan induknya. Selain itu, hilangnya pentupan lahan asli pada daerah dengan kemiringan lereng tinggi bisa berdampak sangat besar terhadap kejadian gerakan tanah.

Dan manusia harus lebih bertakwa kepada Allah karena sesungguhnya Tuhan tidaklah melengahkan hambaNya yang kecil, di samping Tuhan mengatur langit yang ketujuh jalannya, tetapi makhluk sendiri pun harus tahu diri. Terutama manusia, sebagai Khalifatullah fil Ardhi (Khalifah Tuhan di atas bumi). Kalau sekiranya terjadi tanah longsor janganlah dikatakan bahwa Tuhan menyianyiakan hambaNya, tetapi hamba tadi yang tidak mau mempergunakan akalnyanya buat mengelakkan longsor itu.

Diperlukan adanya pengendalian pemanfaatan ruang sebagai antisipasi adanya pembangunan di daerah rentan gerakan tanah, agar dampak bencana gerakan tanah bisa dikurangi. Geomorfologi Kecamatan Masalle yang karakteristik fisik alaminya pegunungan, sangat membutuhkan sebuah kajian berupa identifikasi tipologi kawasan khususnya untuk kawasan bencana gerakan tanah. Sehingga menghasilkan informasi tingkat kerentanan bencana kawasan diwilayah tersebut, untuk dijadikan sebagai bahan masukan dan pertimbangan khususnya dalam penetapan rencana-rencana pemanfaatan penentuan pola ruang di Kecamatan Masalle.

Salah satu alat analisis yang sangat sesuai dipergunakan dalam analisis spasial (keruangan) adalah dengan menggunakan Sistem Informasi Geografis (SIG). SIG mampu menunjukkan kualitas data dengan cepat dan terorganisir karena dilengkapi dengan sistem manajemen basis data. Dengan metode tumpang susun (overlay), maka metode SIG dikatakan mampu menggabungkan data-data spasial dalam hal ini peta-peta tematik berserta atributnya menjadi suatu informasi baru, yang jika diolah dengan menggunakan standar atau kriteria analisis keruangan akan menghasilkan informasi yang diinginkan sesuai dengan tujuan analisis.

Penelitian ini mencoba untuk mengaplikasikan metode SIG dalam penentuan zonasi kerentanan gerakan tanah sebagai bagian dari mitigasi bencana alam, dalam skripsi ini dilakukan sebuah penelitian yang secara rinci akan menghasilkan tingkat kerentanan gerakan tanah yang diklasifikasikan kedalam

beberapa tingkatan menurut tipologi zonanya. Kemudian akan dijelaskan secara deskriptif bagaimana arahan pemanfaatan ruang yang sesuai dengan tingkat kerentanannya. Dan memberi rekomendasi bentuk penanganannya secara umum. Yang dibuat dalam bentuk arahan pemanfaatan ruang pada daerah rentan gerakan tanah berbasis mitigasi bencana di kecamatan Masalle kabupaten Enrekang, dengan pendekatan Sistem Informasi Geografis.

## **B. Rumusan Masalah**

Dari penjelasan diatas, maka penelitian ini merumuskan masalah sebagai berikut :

1. Seberapa besar daerah rentan bencana gerakan tanah di Kecamatan Masalle Kabupaten Enrekang?
2. Bagaimana arahan pemanfaatan ruang pada daerah rentan gerakan tanah berbasis mitigasi bencana di Kecamatan Masalle Kabupaten Enrekang?

## **C. Tujuan**

Adapun tujuan yang ingin dicapai dalam penelitian yaitu sebagai berikut :

1. Untuk mengidentifikasi tingkat karakteristik lereng terutama pada kawasan terindikasi rentan gerakan tanah menengah/tinggi, terdapat analisis geologi.
2. Untuk mengidentifikasi resiko bencana gerakan tanah.
3. Untuk mengembangkan modul SIG, mengaplikasikan model SIG untuk mengidentifikasi kawasan rentan gerakan tanah.

4. Untuk menentukan zona kerentanagn gerakan tanah didaerah penelitian
5. Untuk memberikan rekomendasi atau arahan pemanfaatan ruang.

#### **D. Manfaat Penelitian**

Adapun Manfaat yang diharapkan dari penelitian ini adalah :

1. Menjadi bahan masukan dan informasi dasar bagi pemerintah Kabupaten Enrekang dalam pemanfaatan ruang pada daerah rentan gerakan tanah berbasis mitigasi bencana di kecamatan Masalle kabupaten Enrekang.
2. Menjadi bahan kajian (referensi) bagi peneliti yang memiliki keterkaitan tentang mitigasi bencana di kabupaten Enrekang.
3. Menjadi tambahan ilmu pengetahuan bagi masyarakat luas dalam melakukan upaya pengendalian dan pemanfaatan ruang.

#### **E. Ruang Lingkup Penelitian.**

##### 1. Ruang Lingkup Wilayah

Ruang lingkup wilayah atau lokasi studi yang dijadikan objek penelitian berada di kecamatan Masalle kabupaten Enrekang. Kecamatan Masalle memiliki luas wilayah 7518,08 Ha, yang terdiri dari 6 Desa.

Adapun batas-batas Kecamatan Masalle adalah sebagai berikut;

- |                 |                       |
|-----------------|-----------------------|
| Sebelah Utara   | : Kecamatan Baroko    |
| Sebelah Timur   | : Kecamatan Alla      |
| Sebelah Selatan | : Kecamatan Anggeraja |
| Sebelah Barat   | : Kabupaten Toraja    |



## 2. Ruang Lingkup Materi

Ruang lingkup materi dari penelitian ini yakni membahas pengertian umum bencana, pengertian bencana alam, pengertian bencana gerakan tanah, penyebab terjadinya gerakan tanah yang dibagi atas faktor alami dan faktor manusia, karakteristik kawasan rentan bencana gerakan tanah, tipologi kawasan rentan bencana gerakan tanah, jenis-jenis gerakan tanah, parameter-parameter gerakan tanah, penggunaan lahan hubungannya terhadap daerah rentan gerakan tanah, pengendalian pemanfaatan ruang kawasan rentan gerakan tanah, mitigasi bencana gerakan tanah, pemanfaatan sistem informasi geografis terhadap identifikasi tingkat kerentanan gerakan tanah, serta penelitian sebelumnya mengenai gerakan tanah dengan pendekatan sistem informasi geografis. Yang dibuat dengan cara memetakan daerah rentan gerakan tanah menurut tingkat kerentanannya dengan pendekatan sistem informasi geografis. faktor-faktor yang digunakan dibatasi pada empat variabel faktor alami meliputi kemiringan lereng, curah hujan, jenis tanah, batuan, dan variabel faktor manusia yaitu penggunaan lahan. Yang diolah dengan menggunakan analisis superimpose dan deskriptif kualitatif.

Dalam penelitian ini hal-hal yang ingin dicapai ialah mengetahui zona daerah rentan gerakan tanah di kecamatan Masalle menurut tingkat kerentanannya dan diklasifikasikan menurut tipologi zonanya. Kemudian diberikan usulan arahan pemanfaatan ruang berbasis mitigasi bencana berdasarkan karakteristik kawasan rentan bencana gerakan tanah.

Dimana bentuk mitigasi yang digunakan sangat sederhana tidak begitu mendalam. Bentuknya sendiri berupa usulan pemanfaatan ruang dalam cakupan penggunaan lahan dan mitigasinya berupa rekomendasi penanganannya sesuai dengan karakteristik kawasan rentan gerakan tanah dalam bentuk pemilihan jenis vegetasi daerah rentan gerakan tanah, bangunan penahan gerakan tanah, serta prasarana pendukung. Dan menjelaskan fungsi manusia terhadap alam kaitannya dengan bencana gerakan tanah.

#### **F. Sistematika Pembahasan**

Dalam penulisan ini pembahasan dilakukan dengan sistematika guna memudahkan dalam penganalisaan, dimana sistematika pembahasan adalah sebagai berikut :

##### **BAB I Pendahuluan**

Menguraikan tentang latar belakang, rumusan permasalahan, tujuan, manfaat, dan ruang lingkup penelitian.

##### **BAB II Tinjauan Pustaka**

Menguraikan tentang kajian teoritis yang terdiri dari pengertian bencana, pengertian bencana gerakan tanah secara umum, sebab terjadinya gerakan tanah, karakteristik kawasan rentan bencana gerakan tanah, tipologi kawasan gerakan tanah, jenis-jenis gerakan tanah, parameter-paramater gerakan tanah, teknik pengendalian gerakan tanah, pengendalian pemanfaatan ruang kawasan rentan

gerakan tanah, hingga pemanfaatan sistem informasi geografis terhadap informasi tingkat kerentanan gerakan tanah.

### **BAB III Metodologi Penelitian**

Menguraikan tentang jenis penelitian, lokasi dan waktu penelitian, jenis data dan metode pengumpulan data, variabel penelitian, metode analisis, definisi operasional serta kerangka penulisan.

### **BAB IV Analisis Dan Pembahasan**

Pada bab ini menjelaskan tentang gambaran umum Kabupaten Enrekang, dan gambaran umum Kecamatan Maslalle meliputi aspek fisik dasar, kependudukan, sarana dan prasarana wilayah, serta menguraikan tentang analisis lokasi penelitian yang terdiri dari analisis fisik wilayah, dan analisis superimpose.

### **BAB V Penutup**

Pada Bab ini menjelaskan mengenai kesimpulan hasil kajian atau penelitian di Kecamatan Masalle. Serta saran-saran kepada pemerintah sebagai bahan masukan dalam mengembangkan Kabupaten Enrekang.

## **BAB II**

### **TINJAUAN PUSTAKA**

#### ***A. Definisi Bencana Alam***

Pengertian bencana dalam Kepmen No.17/kep/Menko/Kesra/x/95 adalah sebagai berikut : Bencana adalah Peristiwa atau rangkaian peristiwa yang disebabkan oleh alam, manusia, dan atau keduanya yang mengakibatkan korban dan penderitaan manusia, kerugian harta benda, kerusakan lingkungan, kerusakan sarana prasarana dan fasilitas umum serta menimbulkan gangguan terhadap tata kehidupan dan penghidupan masyarakat. Secara umum pengertian bencana adalah kejadian tiba-tiba atau musibah yang besar yang mengganggu susunan dasar dan fungsi normal dari suatu masyarakat atau komunitas (UNDP 2007).

Bencana alam adalah konsekuensi dari kombinasi aktivitas alami (suatu peristiwa fisik, seperti letusan gunung, gempa bumi, tanah longsor) dan aktivitas manusia. Karena ketidakberdayaan manusia, akibat kurang baiknya manajemen keadaan darurat, sehingga menyebabkan kerugian dalam bidang keuangan dan struktural, bahkan sampai kematian. Kerugian yang dihasilkan tergantung pada kemampuan untuk mencegah atau menghindari bencana dan daya tahan mereka.

Bencana alam meliputi banjir, musim kering berkepanjangan, gempa bumi, gelombang tsunami, angin puyuh, angin topan, tanah longsor, letusan

gunung berapi (vulkanis) dan lain lain. bencana Buatan manusia dapat meliputi radiasi akibat kecelakaan bahan kimia, minyak tumpah, kebakaran hutan dan lain lain (Srinivas, 1996).

Kerugian yang dihasilkan tergantung pada kemampuan untuk mencegah atau menghindari bencana dan daya tahan mereka. Pemahaman ini berhubungan dengan pernyataan: "resiko bencana muncul bila ancaman bahaya bertemu dengan kerentanan berbanding kemampuan". Dengan demikian, aktivitas alam yang berbahaya tidak akan menjadi bencana alam di daerah tanpa ketidak berdayaan manusia, misalnya gempa bumi di wilayah tak berpenghuni.

Konsekuensinya, pemakaian istilah "alam" juga ditentang karena peristiwa tersebut bukan hanya bahaya atau malapetaka tanpa keterlibatan manusia. Besarnya potensi kerugian juga tergantung pada bentuk bahayanya sendiri, mulai dari kebakaran, yang mengancam bangunan individual, sampai peristiwa tubrukan meteor besar yang berpotensi mengakhiri peradaban umat manusia

Namun demikian pada daerah yang memiliki tingkat bahaya tinggi (*hazard*) serta memiliki kerentanan (*vulnerability*) yang juga tinggi tidak akan memberi dampak yang hebat/luas jika manusia yang berada disana memiliki ketahanan terhadap bencana (*disaster resilience*). Konsep ketahanan bencana merupakan valuasi kemampuan sistem dan infrastruktur-

infrastruktur untuk mendeteksi, mencegah & menangani tantangan-tantangan serius yang hadir. Dengan demikian meskipun daerah tersebut rentan bencana dengan jumlah penduduk yang besar jika diimbangi dengan kapasitas ketahanan terhadap bencana yang cukup.

### ***B. Pengertian Bencana Gerakan Tanah***

Gerakan tanah adalah suatu konsekuensi fenomena dinamis alam untuk mencapai kondisi baru akibat gangguan keseimbangan lereng yang terjadi, baik secara alamiah maupun akibat ulah manusia. Gerakan tanah akan terjadi pada suatu lereng, jika ada keadaan ketidakseimbangan yang menyebabkan terjadinya suatu proses mekanis, mengakibatkan sebagian dari lereng tersebut bergerak mengikuti gaya gravitasi, dan selanjutnya setelah terjadi longsor lereng akan seimbang atau stabil kembali.

Defenisi dari gerakan tanah menurut Roy E Hunt (1984) adalah suatu gerakan perpindahan massa tanah atau batuan yang terjadi pada lereng alam maupun lereng batuan dengan kecepatan yang dapat bervariasi dari sangat lamban sampai sangat cepat (longsor/gempa bumi). Gerakan tanah di Indonesia suda sering terjadi dan banyak mengakibatkan korban jiwa, kehancuran lahan dan infrastruktur. Untuk itu informasi gerakan tanah sangat dibutuhkan guna penunjang perencanaan, pembuatan jaringan jalan, bendungan, perumahan, maupun pembangunan wilayah dalam upaya mencegah bencana alam longsor.

Berdasarkan teori gerakan tanah (Scehmton dan Hitchison, 1969, Chowdhury, 1978, Varnes, 1978 dalam Karnawati, 2001) didefinisikan bahwa

gerakan tanah adalah merupakan suatu gerakan menuruni lereng oleh massa tanah dan atau batuan penyusun lereng ke arah kaki lereng, akibat dari terganggunya kestabilan tanah atau batuan penyusun lereng tersebut. Apabila massa yang bergerak ini didominasi oleh massa tanah dan gerakannya melalui suatu bidang pada lereng, baik berupa bidang miring ataupun lengkung, maka proses pergerakan tersebut disebut sebagai longsoran tanah.

Umumnya masyarakat menyebut gerakan tanah sama dengan longsor. Gerakan tanah mencakup semua jenis/proses perpindahan (pergerakan) massa tanah dan/atau batuan menuruni lereng, akibat kestabilan tanah atau batuan penyusun lereng tersebut terganggu. Longsor adalah proses perpindahan massa tanah/batuan pada lereng melalui bidang gelincir lengkung atau lurus. Dengan demikian, longsor merupakan salah satu jenis Gerakan Tanah.

Sutikno, dkk. (2002) mengatakan bahwa tanah longsor adalah proses perpindahan massa tanah atau batuan dengan arah miring dari kedudukan semula akibat adanya gaya gravitasi (terpisah dari massa aslinya yang relatif mantap). Tanah longsor merupakan aliran batuan, tanah, atau puing-puing pada lereng akibat gravitasi. Dapat terjadi pada setiap daerah dengan kondisi tanah, kelembaban, dan sudut kemiringan yang mendukung. Integral dari proses alami geologi permukaan bumi berfungsi untuk mendistribusikan tanah dan sedimen dalam suatu proses yang dapat runtuh tiba-tiba atau runtuh secara lambat

Gerakan massa (*mass movement*) tanah atau sering disebut tanah longsor (*landslides*) merupakan salah satu bencana alam yang sering melanda daerah perbukitan di daerah tropis basah. Kerusakan yang ditimbulkan oleh gerakan massa tersebut tidak hanya kerusakan secara langsung seperti rusaknya fasilitas umum, lahan pertanian, ataupun adanya korban manusia, akan tetapi juga kerusakan secara tidak langsung yang melumpuhkan kegiatan pembangunan dan aktifitas ekonomi di daerah bencana dan sekitarnya. Bencana Alam gerakan massa tersebut cenderung semakin meningkat seiring dengan meningkatnya aktifitas manusia.

Penetapan kawasan rentan bencana gerakan tanah dan zona berpotensi gerakan tanah didasarkan pada hasil pengkajian terhadap daerah yang diindikasikan berpotensi gerakan tanah akibat proses alami. Sedangkan pada tahap berikutnya dalam menetapkan tingkat kerentanan dan tingkat risikonya di samping kajian fisik alami yang lebih detail, juga dilakukan kajian berdasarkan aspek aktifitas manusianya. Pengkajian untuk menetapkan apakah suatu kawasan dinyatakan rentan terhadap bencana gerakan tanah dilakukan sekurang-kurangnya dengan menerapkan 3 (tiga) disiplin ilmu atau bidang studi yang berbeda. Geologi, teknik sipil, dan pertanian adalah disiplin yang paling sesuai untuk kepentingan ini. Ahli geologi mengkaji struktur tanah, jenis batuan, dan tata air tanah (makro), ahli teknik sipil mengkaji kelerengan dan kemantapan tanah (mikro), sedangkan ahli pertanian mengkaji jenis tutupan lahan atau vegetasi.



Proses terjadinya gerakan tanah dapat diterangkan sebagai berikut: air yang meresap ke dalam tanah akan menambah bobot tanah. Jika air tersebut menembus sampai tanah kedap air yang berperan sebagai bidang gelincir, maka tanah menjadi licin dan tanah pelapukan di atasnya akan bergerak mengikuti lereng dan keluar lereng.

Tanah longsor merupakan salah satu jenis gerakan massa tanah atau batuan yang mempunyai kecepatan gerak bervariasi dari lambat hingga sangat cepat. Dwikorita Karnawati (2001) menyebutkan, gerakan massa yang terjadi pada suatu wilayah dipengaruhi oleh karakteristik lingkungan fisik dan tataguna lahan daerah tersebut. Faktor lingkungan fisik yang mempengaruhi gerakan massa tanah atau batuan antara lain kemiringan lereng, kondisi geologi (jenis batuan, sesar, kekar, dan tingkat pelapukan batuan), tekstur dan permeabilitas tanah, indeks plastisitas. Gejala awal yang sering muncul adalah terjadinya retakan-retakan pada tanah berbentuk lengkung memanjang (biasanya berbentuk tapal kuda) di sepanjang lereng yang akan longsor, retaknya fondasi, lantai dan tembok bangunan, miringnya pohon-pohon dan tiang-tiang listrik pada lereng, dan munculnya rembesan-rembesan air pada lereng setelah hujan.

Bencana alam tanah longsor juga merupakan salah satu dampak penyimpangan iklim (curah hujan yang tinggi) dan berpengaruh kuat terhadap penataan ruang, khususnya aspek perencanaan alokasi pemanfaatan ruang.

Artinya daerah rentan bencana menjadi perhatian perencanaan dalam mengalokasikan pemanfaatan ruang.

Terjadinya gerakan tanah pada struktur tanah dapat berpengaruh pada konstruksi suatu bangunan yang didirikan di daerah yang rawan akan gerakan tanah memerlukan suatu konstruksi bangunan yang khusus seperti desain pondasi maupun struktur tanahnya.

### ***C. Penyebab Terjadinya Gerakan Tanah***

Faktor penyebab terjadinya gerakan pada lereng tergantung pada kondisi batuan dan tanah penyusun lereng, struktur geologi, curah hujan, vegetasi penutup dan penggunaan lahan pada lereng tersebut, namun secara garis besar dapat dibedakan sebagai faktor alami dan manusia.

#### **1. Faktor penyebab gerakan tanah secara alami.**

Kondisi alam yang menjadi faktor utama terjadinya gerakan tanah antara lain:

- a. Kondisi geologi: batuan lapuk, kemiringan lapisan, sisipan lapisan batu lempung, struktur sesar dan kekar, gempa bumi, stratigrafi dan gunung api.
- b. Iklim: curah hujan yang tinggi.
- c. Keadaan topografi: lereng yang curam.
- d. Keadaan tata air: kondisi drainase yang tersumbat, akumulasi massa air, erosi dalam, pelarutan dan tekanan hidrostatika.
- e. Tutupan lahan yang mengurangi tahanan geser, misal tanah kritis.

## 2. Faktor penyebab gerakan tanah oleh manusia.

Ulah manusia yang tidak bersahabat dengan alam merupakan faktor penyebab gerakan tanah hal ini antara lain:

- a. Pemotongan tebing pada penambangan batu dilereng yang terjal.
- b. Penimbunan tanah urugan di daerah lereng.
- c. Kegagalan struktur dinding penahan tanah.
- d. Penggundulan hutan.
- e. Budidaya kolam ikan diatas lereng.
- f. Sistem pertanian yang tidak memperhatikan irigasi yang aman.
- g. Pengembangan wilayah yang tidak di imbangi dengan kesadaran masyarakat, sehingga RUTR tidak ditaati yang akhirnya merugikan sendiri.
- h. Sistem drainase daerah lereng yang tidak baik.

Menurut Hary Christady Hardiyatmo (2006) Banyak faktor semacam kondisi-kondisi geologi dan hidrologi, topografi, iklim, dan perubahan cuaca dapat mempengaruhi stabilitas lereng yang mengakibatkan terjadinya gerakan tanah. Gerakan tanah jarang terjadi oleh satu sebab saja.

Adapun sebab-sebab gerakan tanah lereng alam yang sering terjadi yaitu :

### 1. Penambahan beban pada lereng.

Tambahan beban pada lereng dapat berupa bangunan baru, tambahan beban oleh air yang masuk ke pori-pori tanah maupun yang menggenang di

permukaan tanah, dan beban dinamis oleh tumbuh-tumbuhan yang tertiuap angin.

2. Penggalian atau pemotongan lereng tanah pada kaki lereng.

Banyak kejadian gerakan tanah diakibatkan atau dipicu oleh penggalian lereng untuk jalan raya, jalan rel dan perumahan. Penggalian yang mempertajam kemiringan lereng.

3. Gerakan tanah juga sering terjadi pada galian tempat pengambilan tanah dan tambang.

Perubahan posisi muka air secara cepat (*rapid drawdown*) pada bendunga, sungai dan lain-lain. Peck (1967) telah mengamati beberapa gerakan tanah yang terjadi di daerah longSORan lama yang hanya diakibatkan oleh gangguan kecil stabilitas lerengnya.

4. Kenaikan tekanan lateral oleh air (air yang mengisi retakan akan mendorong tanah ke arah lateral).
5. Penurunan tahanan geser tanah pembentuk lereng oleh akibat kenaikan kadar air, kenaikan tekanan air pori, tekanan rembesan oleh genangan air di dalam tanh, tanah pada lereng mengandung lempung yang mudah kembang susut dan lain-lain.

#### 6. Getaran atau gempa bumi.

Longsoran dapat dipicu dari gempa atau getaran yang ditimbulkan oleh pemancangan tiang maupun peledakan.

Jadi dapat ditarik kesimpulan dari kedua pendapat tersebut tentang penyebab terjadinya longsor bahwa penyebab terjadinya longsor secara umum dipengaruhi oleh faktor-faktor berikut seperti, Faktor alam berupa geologi, topografi, iklim, kegempaan, vegetasi, dan tata air lereng. Sedangkan faktor manajemen atau manusia dapat berupa infrastruktur, penggunaan lahan, dan pelanggaran terhadap Undang Undang.

#### ***D. Karakteristik Kawasan Rentan Gerakan tanah***

Pada umumnya kawasan rentan gerakan tanah merupakan kawasan :

1. Dengan tingkat curah hujan rata-rata yang tinggi, atau
2. Kawasan rentan gempa, serta dicirikan dengan kondisi kemiringan lereng lebih curam dari  $20^{\circ}$ .

Dalam kawasan ini sering dijumpai alur-alur dan mata air, yang pada umumnya berada di lembah-lembah dekat sungai. Kawasan dengan kondisi seperti di atas, pada umumnya merupakan kawasan yang subur, sehingga banyak dimanfaatkan untuk kawasan budidaya, terutama pertanian dan permukiman. Kurangnya pemahaman dan kesadaran masyarakat terkait

dengan tingkat kerentanan kawasan terhadap gerakan tanah, mengakibatkan masyarakat kurang siap dalam mengantisipasi bencana, sehingga dampak yang ditimbulkan apabila terjadi bencana gerakan tanah, akan menjadi lebih besar.

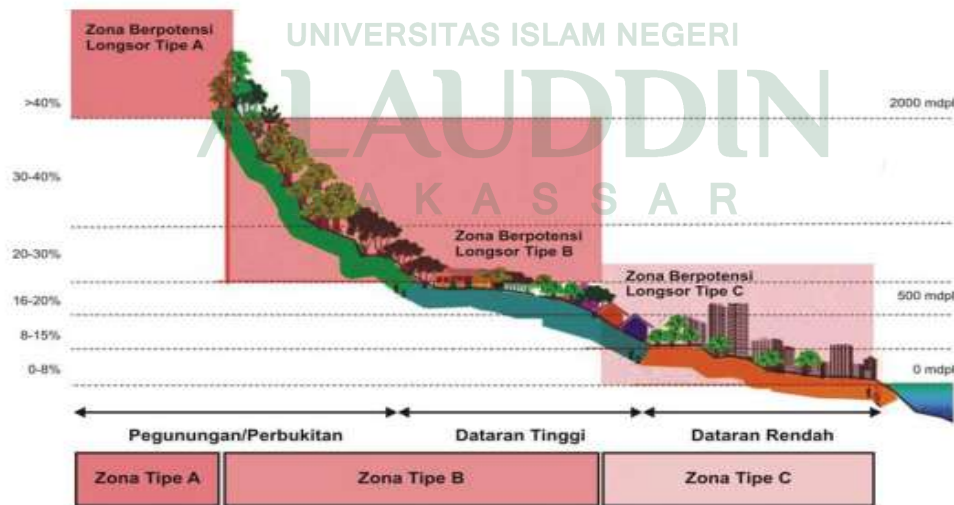
Disamping kawasan dengan karakteristik tersebut di atas, beberapa kawasan yang dikategorikan sebagai kawasan rentan gerakan tanah, meliputi:

1. Lereng-lereng pada Kelokan Sungai, akibat proses erosi atau penggerusan oleh aliran sungai pada bagian kaki lereng.
2. Daerah Tekuk Lereng, yaitu peralihan antara lereng curam ke lereng landai, karena berdasarkan penelitian pada kondisi hidrologi lereng, (Karnawati, 2000) menjelaskan bahwa daerah tekuk lereng cenderung menjadi zona akumulasi air yang meresap dari bagian lereng yang lebih curam. Akibatnya daerah tekuk lereng sangat sensitif mengalami peningkatan tekanan air pori, yang akhirnya melemahkan ikatan antar butir-butir partikel tanah dan memicu terjadinya gerakan tanah.
3. Daerah yang dilalui Struktur Patahan (Sesar). Daerah ini dicirikan oleh adanya lembah/sungai dengan lereng curam ( $> 40^\circ$ ) dan tersusun oleh batuan yang terkekarkan (retak-retak) secara intensif atau rapat, serta ditandai dengan munculnya beberapa mata air pada sungai/lembah tersebut. Retakan-retakan batuan tersebut dapat mengakibatkan lereng mudah terganggu kestabilannya, sehingga dapat terjadi jatuhnya atau luncuran batuan

apabila air meresap dalam retakan saat hujan, atau apabila terjadi getaran pada lereng.

### ***E. Tipologi Kawasan Rentan Gerakan Tanah***

Kawasan rentan bencana gerakan tanah dibedakan atas zona-zona berdasarkan karakter dan kondisi fisik alaminya sehingga pada setiap zona akan berbeda dalam penentuan struktur ruang dan pola ruangnya serta jenis dan intensitas kegiatan yang dibolehkan, dibolehkan dengan persyaratan, atau yang dilarangnya. Zona berpotensi gerakan tanah adalah daerah/kawasan yang rentan terhadap bencana gerakan tanah dengan kondisi terrain dan kondisi geologi yang sangat peka terhadap gangguan luar, baik yang bersifat alami maupun aktifitas manusia sebagai faktor pemicu gerakan tanah, sehingga berpotensi terjadinya gerakan tanah. Berdasarkan hidrogeomorfologinya dibedakan menjadi tiga tipe zona (sebagaimana diilustrasikan pada Gambar) sebagai berikut:



**Gambar 1 : Tipologi Kawasan Rentan Bencana Gerakan tanah**

1. Zona Tipe A.

Zona berpotensi gerakan tanah pada daerah lereng gunung, lereng pegunungan, lereng bukit, lereng perbukitan, dan tebing sungai dengan kemiringan lereng lebih dari 40%, dengan ketinggian di atas 2000 meter di atas permukaan laut.

2. Zona Tipe B

Zona berpotensi gerakan tanah pada daerah kaki gunung, kaki pegunungan, kaki bukit, kaki perbukitan, dan tebing sungai dengan kemiringan lereng berkisar antara 21% sampai dengan 40%, dengan ketinggian 500 meter sampai dengan 2000 meter di atas permukaan laut.

3. Zona Tipe C.

Zona berpotensi gerakan tanah pada daerah dataran tinggi, dataran rendah, dataran, tebing sungai, atau lembah sungai dengan kemiringan lereng berkisar antara 0% sampai dengan 20%, dengan ketinggian 0 sampai dengan 500 meter di atas permukaan laut.

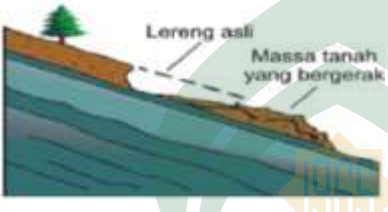
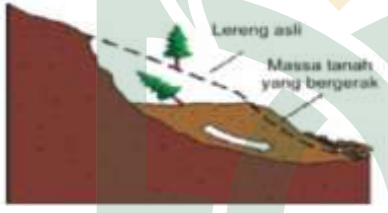
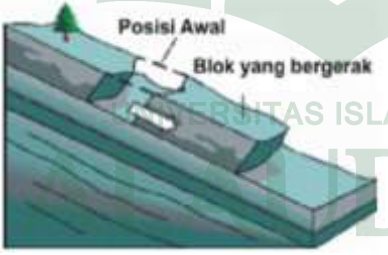

#### ***F. Jenis-jenis Gerakan Tanah***

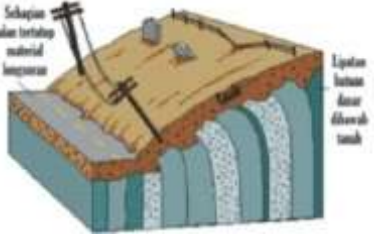

Menurut Subowo (2003), ada 6 (enam) jenis tanah gerakan tanah, yaitu: longsor translasi, longsor rotasi, pergerakan blok, runtuh batu, rayapan tanah, dan aliran bahan rombakan.



Untuk lebih jelasnya pada di lihat pada tabel.1 Tipe Gerakan Tanah

**Tabel 1**  
**Tipe – Tipe Gerakan Tanah**

No.	Tipe Gerakan Tanah	Sketsa	Keterangan
1.	Longsoran translasi		Longsoran translasi adalah Bergeraknya massa tanah dan batuan pada bidang gelincir berbentuk rata atau menggelombang landai.
2.	Longsoran rotasi		Longsoran rotasi adalah Bergeraknya massa tanah dan batuan pada bidang gelincir berbentuk cekung.
3.	Pergerakan blok		Pergerakan blok adalah Bergeraknya batuan pada bidang gelincir berbentuk rata. Longsoran ini disebut longsoran translasi blok batu.
4.	Runtuhan Batu		Runtuhan batu adalah runtuhnya sejumlah besar batuan atau material lain Bergerak ke bawah dengan cara jatuh bebas. Umumnya terjadi pada lereng yang terjal hingga menggantung.

5.	Rayapan Tanah		Rayapan tanah adalah jenis gerakan tanah yang bergerak lambat. Jenis gerakan tanah ini hampir tidak dapat dikenali. Rayapan tanah ini bias menyebabkan tiang telepon, pohon, dan rumah miring.
6.	Aliran Bahan Rombakan		Gerakan tanah ini terjadi karena massa tanah bergerak didorong oleh air. Kecepatan aliran dipengaruhi kemiringan lereng, volume dan tekanan air, serta jenis materialnya. Gerakannya terjadi di sepanjang lembah dan mampu mencapai ribuan meter.

Sumber : Subowo (2003)

Dari keenam tipe gerakan tanah tersebut, jenis longsor translasi dan rotasi paling banyak terjadi di Indonesia, hal tersebut dikarenakan tingkat pelapukan batuan yang tinggi, sehingga tanah yang terbentuk cukup tebal. Sedangkan gerakan tanah yang paling banyak menelan korban harta, benda dan jiwa manusia adalah aliran bahan rombakan, hal tersebut dikarenakan gerakan tanah jenis aliran bahan rombakan ini dapat menempuh jarak yang cukup jauh yaitu bisa mencapai ratusan bahkan ribuan meter, terutama pada daerah-daerah aliran sungai di daerah sekitar gunungapi. Kecepatan gerakan tanah jenis ini sangat dipengaruhi oleh kemiringan lereng, volume dan tekanan air, serta jenis materialnya.

## ***G. Parameter - Parameter Gerakan Tanah***

### **1. Curah Hujan**

Curah hujan akan meningkatkan presepitasi dan kejenuhan tanah serta naiknya muka air tanah. Jika hal ini terjadi pada lereng dengan material penyusun (tanah dan atau batuan) yang lemah maka akan menyebabkan berkurangnya kuat geser tanah/batuan dan menambah berat massa tanah. Hujan juga dapat menyebabkan terjadinya aliran permukaan yang dapat menyebabkan terjadinya erosi pada kaki lereng dan berpotensi menambah besaran sudut kelerengan yang akan berpotensi menyebabkan gerakan tanah.

Berdasarkan Peraturan Menteri Pekerjaan Umum tentang Pedoman Pemanfaatan Ruang Daerah Rentan Gerakan tanah 2007, curah hujan yang tinggi yakni curah hujan dengan intensitas 70 mm per jam atau 100 mm per hari dengan curah hujan tahunan lebih dari 2500 mm; atau curah hujan kurang dari 70 mm per jam tetapi berlangsung terus menerus selama lebih dari 2 (dua) jam hingga beberapa hari. Sedangkan curah hujan yang rendah yakni curah hujan dengan intensitas kurang dari 30 mm/jam perhari atau dengan intensitas tahunan kurang dari 1000 mm.

### **2. Kemiringan Lereng**

Kemiringan lereng mempunyai pengaruh besar terhadap kejadian gerakan tanah. Semakin miring lereng suatu tempat maka daerah tersebut semakin berpotensi terhadap terjadinya gerakan tanah. Lereng diukur kemiringannya dengan menggunakan Abney Level. Kemiringan lereng

umumnya dinyatakan dalam (%) yang merupakan tangen dan derajat kemiringan tersebut. Lereng atau tebing yang terjal akan memperbesar gaya pendorong terhadap gerakan tanah. Lereng yang terjal terbentuk karena pengikisan air sungai, mata air, air laut, dan angin. Pada dasarnya daerah perbukitan atau pegunungan yang membentuk lahan miring merupakan daerah rentan terjadi gerakan tanah. Kelerengan dengan kemiringan lebih dari  $20^\circ$  (atau sekitar 40%) memiliki potensi untuk bergerak, namun tidak selalu lereng atau lahan yang miring punya potensi untuk gerakan tanah tergantung dari kondisi geologi yang bekerja pada lereng tersebut.

### 3. Geologi

Potensi terjadinya gerakan tanah pada lereng tergantung pada kondisi tanah dan batuan penyusunnya, dimana salah satu proses geologi yang menjadi penyebab utama terjadinya gerakan tanah adalah pelapukan batuan, Selby (1993). Proses pelapukan batuan yang sangat intensif banyak dijumpai di negara-negara yang memiliki iklim tropis seperti Indonesia.

Tingginya intensitas curah hujan dan penyinaran matahari menjadikan proses pelapukan batuan lebih intensif. Batuan yang banyak mengalami pelapukan akan menyebabkan berkurangnya kekuatan batuan yang pada akhirnya membentuk lapisan batuan lemah dan tanah residu yang tebal. Apabila hal ini terjadi pada lereng maka lereng akan menjadi kritis. Faktor geologi lainnya yang menjadi pemicu terjadinya gerakan tanah adalah aktivitas vulkanik dan tektonik. Faktor geologi dapat dianalisis melalui

variabel tekstur tanah dan jenis batuan. Tekstur tanah dan jenis batuan merupakan salah satu faktor penyebab terjadinya gerakan tanah yang diukur berdasarkan sifat tanah dan kondisi fisik batuan.

Menurut Paimin (2006) adanya patahan sangat berpengaruh terhadap terjadinya gerakan tanah. Patahan / sesar adalah struktur rekahan yang telah mengalami pergeseran. Umumnya disertai oleh struktur yang lain seperti lipatan, rekahan dsb. Lereng yang tersusun oleh blok-blok batuan banyak terjadi pada jalur-jalur patahan batuan. Jalur patahan batuan ini dicirikan dengan adanya tebing curam dan relatif memanjang dan sering muncul mata air di sepanjang jalur tersebut.

Batuan pada tebing jalur patahan ini umumnya terpotong-potong oleh kekar-kekar (retakan-retakan) yang berjarak cukup rapat, sehingga membentuk blok-blok batuan. Bidang-bidang kekar atau retakan batuan yang membentuk blok-blok batuan tersebut merupakan bidang yang lemah dan sangat rentan untuk mengalami pergerakan. Apabila hujan atau lereng batuan tersebut dipotong/digali sehingga sudut lereng lebih curam daripada sudut gesekan di dalamnya atau lebih curam dari kemiringan bidang-bidang kekarnya, maka lereng sangat rentan untuk mengalami luncuran dan jatuhnya batuan, yang kadang-kadang diikuti dengan aliran hasil rombakan batuan apabila lereng sangat jenuh air.

Meresapnya air hujan melalui bidang-bidang retakan batuan pada lereng di daerah tersebut merupakan pemicu terjadinya gerakan. Air yang

mengisi retakan-retakan batuan bersifat menekan dan semakin melemahkan kekuatan batuan untuk tetap stabil, akhirnya blok-blok batuan bergerak meluncur ke bawah lereng.

Berdasarkan Peraturan Menteri Pekerjaan Umum tentang Pedoman Pemanfaatan Ruang Daerah Rentan Gerakan tanah 2007, berdasarkan jenis tanahnya dapat diukur sebagai parameter gerakan tanah melihat beberapa aspek berikut: Lereng tersusun dari tanah penutup tebal (>2m), bersifat gembur dan mudah lolos air, misalnya tanah-tanah residual, yang umumnya menumpang di atas batuan dasarnya (misal andesit, breksi andesit, tuf, napal, dan batu lempung) yang lebih kompak (padat) dan kedap.

Lereng tersusun oleh tanah penutup Tebal (>2m), terdapat bidang kontras antara tanah dengan kepadatan lebih tinggi yang menumpang di atas tanah dan permeabilitas lebih tinggi. Atau lebih sederhana meliputi dapat dilihat pada tanah pelapukan yang berada di atas batuan kedap air pada perbukitan/punggungan dengan kemiringan sedang hingga terjal berpotensi mengakibatkan gerakan tanah pada musim hujan dengan curah hujan berkuantitas tinggi. Jika perbukitan tersebut tidak ada tanaman keras berakar kuat dan dalam, maka kawasan tersebut rentan bencana gerakan tanah.

Menurut jenisnya tanah mempunyai pengklasifikasian yang beragam. Namun Untuk mengukur kerentanan gerakan tanah jenis tanah dapat diukur dengan melihat permeabilitasnya. Semakin rendah permeabilitas suatu tanah semakin tinggi pengaruhnya terhadap gerakan tanah, seperti yang telah

dijelaskan sebelumnya. Permeabilitas tanah merupakan sifat tanah dalam meloloskan air.

Menurut Kemas (2004) Permeabilitas merupakan tingkat kesarangan tanah untuk dilalui aliran massa air dapat diukur dengan perbandingan jarak dan waktu (mm/jam). Berikut Tabel kelas Permeabilitas tanah:

**Tabel 2**  
**Kelas Permeabilitas Tanah**

Kelas	Kategori	Permeabilitas tanah (mm/jam)
Lambat	Sangat Lambat	<1,25
	Lambat	1,25-5,0
Sedang	Agak Lambat	5,0-16
	Sedang	16-50
	Agak Cepat	50-160
Tinggi	Cepat	160-250
	Sangat Cepat	>250

Sumber : Kemas (2004)

#### ***H. Penggunaan Lahan Hubungannya Terhadap Daerah Rentan Gerakan tanah***

Pemanfaatan lahan atau tata guna lahan (*land use*) adalah pengaturan penggunaan lahan. Tata guna lahan terdiri dari 2 (dua) unsur, yaitu: tata guna yang berarti penataan atau pengaturan penggunaan, hal ini merupakan sumber daya alam serta memerlukan dukungan berbagai unsur lain seperti air, iklim, tubuh tanah, hewan, vegetasi, mineral, dan sebagainya. Jadi secara prinsip dalam tata guna lahan diperhitungkan faktor geografi budaya atau faktor geografi sosial dan faktor geografi alam serta relasi antara manusia dengan alam (Jayadinata, 1999).

Disadari bahwa ketersediaan ruang itu terbatas. Bila pemanfaatan ruang tidak diatur dengan baik, kemungkinan besar terdapat pemborosan manfaat ruang dan penurunan kualitas ruang. Oleh karena itu, diperlukan penataan ruang untuk mengatur pemanfaatannya berdasarkan besaran kegiatan, jenis kegiatan, fungsi lokasi, kualitas ruang, dan estetika lingkungan.

Dalam UUD 1945 pasal 33 telah memuat tentang arahan pemanfaatan tanah yang menjadi acuan dalam pengelolaan pertanahan. Ruang sebagai salah satu sumber daya alam merupakan aset besar yang harus dimanfaatkan secara terkoordinasi, terpadu juga seefektif dan seefisien mungkin dengan memperhatikan faktor-faktor politik, ekonomi, sosial, budaya, pertahanan keamanan, serta kelestarian kemampuan lingkungan untuk menopang pembangunan wilayah demi tercapainya masyarakat yang sejahtera, adil dan makmur.

Pertumbuhan penduduk yang tinggi mengakibatkan permintaan akan kebutuhan lahan meningkat. Hal ini mempengaruhi perkembangan fisik suatu kawasan. Perkembangan fisik kawasan jika tidak segera diarahkan, akan mengakibatkan berbagai masalah, di antaranya kesimpangsiuran aktivitas, perubahan dalam pemanfaatan lahan serta timbulnya berbagai masalah sosial kemasyarakatan yang tidak diinginkan.

Pertumbuhan penduduk yang memicu padatnya pemanfaatan ruang menyebabkan pemborosan dalam pemanfaatan lahan. Pemborosan dalam



pemanfaatan lahan mempengaruhi daya dukung lingkungan. Dengan adanya pemborosan lahan daya dukung lingkungan seluruh wilayah pun telah terancam, dimana sebagian wilayah di Indonesia merupakan dataran tinggi dan diidentifikasi sebagai daerah rentan gerakan tanah.

Setiap manusia membutuhkan tempat tinggal yang aman dan nyaman bagi kelangsungan hidupnya. Karena berbagai faktor, terkadang manusia rela tinggal di daerah yang rentan bencana seperti gerakan tanah. Sebagian dari mereka tidak mengetahui bahaya yang mengancam mereka, sebagian lain ada yang sudah mengetahui resiko yang mungkin terjadi, kemudian mereka membuat langkah-langkah antisipasinya. Oleh karena itu permasalahan yang muncul adalah bagaimana cara mereka para penduduk yang bertempat tinggal di daerah rentan gerakan tanah tersebut dalam menanggapi dan melakukan antisipasi dalam menghadapi ancaman bencana.

Mereka yang tinggal di daerah rentan gerakan tanah mempunyai motivasi yang berlainan. Motivasi pendatang memilih tinggal di sini karena pertimbangan dekat dengan tempat kerja, aksesibilitas tinggi, harga terjangkau. Bagi penduduk asli karena tanah warisan dan sumber penghidupan mereka yang dekat. Tidak jarang pemukiman yang dibangun di sekitar perbukitan kurang memperhatikan masalah kestabilan lereng, struktur batuan, dan proses proses geologi yang terjadi di kawasan tersebut sehingga secara tidak sadar potensi bahaya gerakan tanah setiap saat mengancam jiwanya.

Kegiatan manusia dikenal sebagai salah satu faktor paling penting terhadap terjadinya erosi tanah yang cepat dan intensif. Kegiatan tersebut kebanyakan berkaitan dengan perubahan faktor-faktor yang berpengaruh terhadap erosi, misalnya perubahan penutup tanah akibat penggundulan/pembabatan hutan untuk permukiman, lahan pertanian dan ladang gembalaan. Perubahan topografi secara mikro akibat penerapan terasering, penggemburan tanah untuk pengolahan serta pemakaian stabiliser dan pupuk yang berpengaruh pada struktur tanah. Kegiatan manusia di muka bumi sering mengganggu keseimbangan antara regenerasi (pembentukan) tanah dan laju erosi tanah.

Menurut Karnawati (2003) Tanah longsor banyak terjadi di daerah tanah terbuka, tata lahan persawahan, perladangan, dan adanya genangan air di lereng yang terjal. Pada lahan persawahan akarnya kurang kuat untuk mengikat butir tanah dan membuat tanah menjadi lembek dan jenuh dengan air sehingga mudah terjadi longsor. Sedangkan untuk daerah perladangan penyebabnya adalah karena akar pohonnya tidak dapat menembus bidang longsor yang dalam dan umumnya terjadi di daerah longsor lama. Faktor tata lahan dapat dianalisis melalui variabel jenis tutupan lahan dari pemanfaatan lahan yang ada pada daerah penelitian.

Cara paling efektif untuk meminimalkan dampak gerakan tanah adalah dengan mengatur lokasi pembangunan di tanah yang stabil dan memanfaatkan daerah-daerah rentan gerakan tanah sebagai lahan-lahan kosong terbuka, atau

sebagai tempat kegiatan dengan intensitas rendah (taman, padang penggembalaan, dsb).

Kendali penggunaan tanah hendaknya dilakukan untuk mencegah pemakaian daerah-daerah rentan sebagai lokasi pemukiman ataupun tempat prasarana penting. Kontrol agraria inipun dapat melibatkan upaya pemindahan penduduk yang terlanjur menempati wilayah-wilayah rentan khususnya jika ada lokasi lain yang lebih aman. Kalaupun dikeluarkan izin pemakaian hak guna tanah atau pendirian bangunan di sana harus ada pembatasan tentang jenis dan jumlah bangunan yang boleh didirikan. Kegiatan-kegiatan yang bisa memicu gerakan tanah harus dilarang. Jika kebutuhan akan tanah atau lahan sangat mendesak barangkali bisa dibenarkan dilakukannya usaha rekayasa penstabilan tanah meski biayanya sangat besar.

#### ***I. Pengendalian Pemanfaatan Ruang Kawasan Rentan Gerakan tanah***

Pengendalian pemanfaatan ruang Kawasan Rentan Gerakan tanah adalah upaya untuk mewujudkan tertib tata ruang di kawasan rentan bencana gerakan tanah agar sesuai dengan fungsi kawasannya dan sesuai rencana tata ruangnya melalui tindakan-tindakan penetapan aturan zonasi, perizinan, pemberian insentif - disinsentif, dan pengenaan sanksi terhadap pelanggaran dalam penggunaan ruang atau kegiatan pembangunan yang memanfaatkan ruang di kawasan rentan bencana gerakan tanah atau zona berpotensi gerakan tanah.

Pengendalian ini mengacu kepada prinsip-prinsip pengendalian dalam Undang-Undang No. 26 Tahun 2007 tentang Penataan Ruang. Prinsip-prinsip tersebut dijelaskan sebagai berikut adalah:

1. Pengendalian pemanfaatan ruang zona berpotensi longsor dilakukan dengan mencermati konsistensi kesesuaian antara pemanfaatan ruang dengan rencana tata ruang wilayah kabupaten/kota/provinsi dan/atau rencana tata ruang kawasan strategis kabupaten/kota/provinsi atau rencana detail tata ruang kabupaten/kota.
2. Dalam pemanfaatan ruang zona berpotensi longsor harus memperhitungkan tingkat kerentanan/tingkat risiko terjadinya longsor dan daya dukung lahan/tanah.
3. Tidak diizinkan atau dihentikan kegiatan yang mengganggu fungsi lindung kawasan rentan bencana longsor dengan tingkat kerentanan/ tingkat risiko tinggi; terhadap kawasan demikian mutlak dilindungi dan dipertahankan bahkan ditingkatkan fungsi lindungnya.
4. Kawasan yang tidak terganggu fungsi lindungnya dapat diperuntukkan bagi kegiatan-kegiatan pemanfaatan ruang dengan persyaratan yang ketat.

Berdasar Keputusan Presiden Nomor 32 Tahun 1990 tentang Pengelolaan Kawasan Lindung, bahwa kawasan rentan bencana merupakan kawasan lindung yang perlu dijaga untuk melindungi manusia dan berbagai kegiatannya dari bencana yang disebabkan oleh alam maupun secara tidak

langsung oleh perbuatan manusia. Kriteria kawasan rentan bencana alam adalah merupakan kawasan yang diidentifikasi sering dan berpotensi tinggi mengalami bencana alam seperti letusan gunung api, gempa bumi, dan tanah longsor.

Sebagai salah satu upaya pengendalian kawasan lindung, maka pada kawasan rentan bencana dilarang melakukan budidaya kecuali yang tidak mengganggu fungsi lindung. Dengan tetap memperhatikan fungsi lindung kawasan yang bersangkutan di dalam kawasan lindung dapat dilakukan penelitian eksplorasi mineral dan air tanah, serta kegiatan lain yang berkaitan dengan pencegahan bencana alam. Hal tersebut menjadi sangat penting, sehingga seluruh proses dan prosedur penataan ruang wilayah dan kota di Indonesia harus mempertimbangkan aspek kebencanaan dan konsep mitigasi bencana.

Pada saat ini upaya manajemen bencana longsor di Indonesia masih menitikberatkan pada tahap “saat terjadi bencana” dan “pasca bencana” saja, sehingga untuk ke depan peran dan fungsi penataan ruang sebagai aspek mitigasi bencana sebenarnya menjadi sangat strategis berdasarkan Undang-undang Nomor 26 Tahun 2007 tentang Penataan Ruang. Pertimbangan tersebut sebagai upaya untuk mencegah atau paling tidak dapat meminimalkan korban yang diakibatkan oleh adanya bencana (Karnawati, 2003).

Secara garis besar, rekomendasi pemanfaatan ruang dapat disimpulkan sebagai berikut :

**Tabel 3**  
**Arahan Pemanfaatan Ruang Daerah Rentan Gerakan tanah**

No.	Tingkat Kerentanan	Arahan
1.	Tingkat Kerentanan Tinggi	Untuk Kawasan Lindung (tidak layak dibangun) sehingga MUTLAK DILINDUNGI
2.	Tingkat Kerentanan Sedang	Dapat dibangun/dikembangkan bersyarat.
3.	Tingkat Kerentanan Rendah	Dapat dibangun/dikembangkan dengan sederhana.

*Sumber : (Karnawati, 2003).*

#### ***J. Upaya Penanggulangan (Mitigasi) Bencana Tanah Gerakan tanah***

Setelah daerah rentan gerakan tanah diketahui lokasinya melalui hasil pemetaan serta telah teridentifikasi dan terinventarisasi tingkat kerentanannya maupun faktor penyebabnya maka akan menjadi lebih mudah dalam upaya pengelolaannya. Secara garis besar upaya memperkecil bahaya gerakan tanah dapat dilakukan dengan menggunakan dua pendekatan, yaitu pendekatan hukum dan pendekatan fisik.

Penegakan peraturan (pendekatan hukum) yang berkaitan dengan tata ruang; pada pendekatan ini upaya yang dapat dilakukan adalah penetapan peruntukan termasuk penataan pemukiman dan penetapan daerah kawasan

lindung yang tidak dapat digunakan termasuk pemukiman. Pencegahan gerakan tanah dapat dilakukan melalui pemberdayaan masyarakat dan teknis berupa civil teknis dan upaya Vegetatif (pendekatan fisik).

Beberapa hal yang perlu diperhatikan pada daerah gerakan tanah maupun rentan gerakan tanah adalah sebagai berikut:

1. Slope reshaping lereng terjal (pembentukan lereng lahan menjadi lebih landai) pada daerah yang potensial gerakan tanah.
2. Penguatan lereng terjal dengan bronjong kawat pada kaki lereng.
3. Penutupan rekahan/retakan tanah dengan segera karena pada musim penghujan rekahan bisa diisi oleh air hujan yang masuk ke dalam tanah sehingga menjenuhi tanah di atas lapisan kedap.
4. Bangunan rumah dari konstruksi kayu (semi permanen) lebih tahan terhadap retakan tanah dibanding dengan bangunan pasangan batu/bata pada lahan yang masih akan bergerak.

Teknik pengendalian gerakan tanah metode vegetatif harus dipilahkan antara bagian kaki, bagian tengah, dan bagian atas lereng. Stabilisasi tanah diutamakan pada kaki lereng, baik dengan tanaman (vegetatif ) maupun bangunan.

Persyaratan vegetasi untuk pengendalian gerakan tanah antara lain: jenis tanaman memiliki sifat perakaran dalam (mencapai batuan), perakaran rapat dan

mengikat agregat tanah, dan bobot biomasnya ringan. Pada lahan yang rentan gerakan tanah, kerapatan tanaman beda antara bagian kaki lereng (paling rapat = standar kerapatan tanaman), tengah (agak jarang =  $\frac{1}{2}$  standar) dan atas (jarang =  $\frac{1}{4}$  standar). Kerapatan yang jarang diisi dengan tanaman rumput dan atau tanaman penutup tanah (cover crop) dengan drainase baik, seperti pola agroforestry. Pada bagian tengah dan atas lereng diupayakan perbaikan sistim drainase (internal dan eksternal) yang baik sehingga air yang masuk ke dalam tanah tidak terlalu besar, agar tingkat kejenuhan air pada tanah yang berada di atas lapisan kedap (bidang gelincir) bisa dikurangi bebannya.

Upaya pengendalian tanah gerakan tanah metode teknik sipil antara lain berupa pengurangan/penutupan rekahan, reshaping lereng, bronjong kawat, perbaikan drainase, baik drainase permukaan seperti saluran pembuangan air (waterway) maupun drainase bawah tanah. Untuk mengurangi aliran air (drainase) bawah tanah dilakukan dengan cara mengalirkan air secara horizontal melalui terowongan air seperti paritan (trench) dan sulingan (pipa perforasi).



**Tabel 4****Arahan Teknik Penanggulangan Bencana Tanah Longsor****Pada Berbagai Penggunaan Lahan dan Tingkatan Proses Longsor**

Tingkat Longsor	Penggunaan Lahan			
	Hutan	Tegal	Sawah	Permukiman
Belum Longsor	Vegetatif	Vegetatif	Teknik Sipil	Teknik Sipil & Vegetatif
Retakan/Rekahan	Teknik Sipil & Vegetatif	Teknik Sipil & Vegetatif	Teknik Sipil	Teknik Sipil & Vegetatif
Longsor	Teknik Sipil & Vegetatif	Teknik Sipil & Vegetatif	Teknik Sipil & Vegetatif	Teknik Sipil & Vegetatif

Pendekatan pengendalian tanah longsor berbeda dengan pengendalian erosi permukaan, bahkan bertolak belakang. Pada pengendalian tanah longsor diupayakan agar air tidak terlalu banyak masuk ke dalam tanah yang bisa menjenuhi ruang antara lapisan kedap air dan lapisan tanah, sedangkan pada pengendalian erosi permukaan air hujan diupayakan masuk ke dalam tanah sebanyak mungkin sehingga energi pengikisan dan pengangkutan partikel tanah oleh limpasan permukaan dapat diminimalkan.

Dengan demikian tindakan mitigasi tanah longsor harus lebih hati-hati apabila pada tempat yang sama juga mengalami degradasi akibat erosi permukaan (rill and interrill erosion). Pengendalian erosi permukaan mengupayakan agar air hujan dimasukkan ke dalam tanah sebanyak mungkin, sebaliknya pengendalian tanah longsor dilakukan dengan

memperkecil air hujan yang masuk ke dalam tanah sehingga tidak menjenuhi lapisan tanah yang berada di atas batuan kedap air.

Upaya-upaya yang harus diterapkan pada tahap pemanfaatan ruang sebagai upaya pencegahan bencana gerakan tanah adalah sebagai berikut:

1. Peningkatan kepatuhan terhadap rencana tata ruang yang telah ditetapkan.
2. Penerapan dan pengelolaan kegiatan yang berwawasan lingkungan.

Terkait dengan polah pengelolaan, hal-hal yang harus diperhatikan antara lain adalah sebagai berikut:

- a. Skala produksi, kegiatan budidaya yang ditetapkan dikawasan rentan gerakan tanah harus sesuai dengan kemampuan lingkungan dalam mentolerir dampak yang ditimbulkan oleh kegiatan budidaya. Pada kawasan rentan gerakan tanah, skala produksi hendaknya ditetapkan rendah dan memberikan ruang yang cukup bagi pengembangan ruang terbuka hijau dengan jenis vegetasi yang sesuai.
- b. Teknologi yang dipergunakan, harus mampu melindungi masyarakat dan lingkungan hidup dari ancaman bencana gerakan tanah.

3. Penerapan rekayasa perlindungan kaeasan dari ancaman bencana gerakan tanah.

Rekayasa ini secara garis besar dapat dibagi menjadi dua kelompok besar yaitu :

- a. *Hard engineering* adalah pembangunan struktur buatan seperti tembok penahan gerakan tanah (*retaining wall*), saluran drainase untuk mengurangi tingkat kejenuhan air dalam tanah, terasering lahan untuk mengurangi lahan, dan sebagainya.
  - b. *Soft engineering* adalah upaya-upaya untuk merekayasa pola pikir masyarakat agar memiliki kesadaran yang tinggi dalam menerapkan prinsip-prinsip berkelanjutan dalam pemanfaatan ruang. Upaya ini dapat dilakukan melalui penyuluhan, penyebarluasan informasi, pelatihan, dan sebagainya.
4. Rehabilitasi lingkungan.

Adalah upaya untuk memperbaiki dan atau memanfaatkan kembali sumber daya alam yang telah mengalami kerusakan dan atau mengalami penurunan fungsi ekologis akibat suatu kegiatan yang tidak berwawasan lingkungan. Untuk meminimalkan kejadian bencana gerakan tanah sejalan dengan upaya mendorong pemanfaatan ruang yang berwawasan lingkungan juga perlu dilakukan rehabilitasi terhadap lingkungan hidup yang telah rusak atau megalami penurunan kualitas akibat pemanfaatan ruang yang telah terjadi sebelumnya.

### ***K. Pemanfaatan Sistem Informasi Geografis Terhadap Identifikasi Tingkat Kerentanan Gerakan Tanah***

Sistem Informasi Geografis atau *Geografic Information System* adalah suatu alat (*system*) berdasarkan komputer yang mempunyai kemampuan untuk menyimpan atau mengelola, mengolah atau menganalisis dan menyajikan informasi. Sistem Informasi Geografis mencakup penanganan data yang bereferensi geografi yang mencakup pemasukan, manajemen data (penyimpanan data dan pemanggilan), manipulasi dan analisis, dan pengembangan produk dan pencetakan yang didukung oleh pemakai dan organisasinya serta data yang digunakan.

Sistem Informasi Geografis mulai berkembang sejak akhir tahun 1980-an. Untuk penggunaan dan aplikasi Sistem Informasi Geografis pada saat ini dan di masa depan, tiga komponen diatas secara umum masih tetap mendominasi kegiatan utama Sistem Informasi Geografis. Perubahan yang akan terjadi hanya dalam hal-hal yang berkaitan dengan pergeseran kepentingan atau keperluan dan implementasi atau pemanfaatannya dari ketiga komponen Sistem Informasi Geografis diatas (Sumarto, 1999).

Dalam bidang perencanaan pengembangan wilayah harus dikembangkan secara optimal potensi dan sumberdaya yang ada pada suatu wilayah untuk pemanfaatannya demi kesejahteraan masyarakat, maka langkah yang mesti ditempuh adalah dengan menginventarisasi keberadaan sumberdaya alam tersebut ke dalam data spasial maupun data tekstual. Berkaitan dengan ini

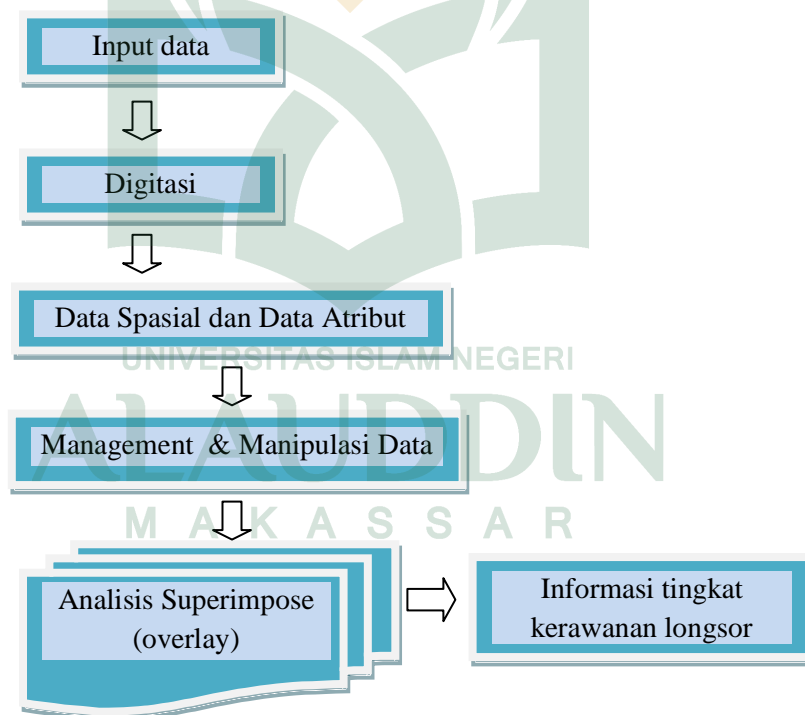
maka dengan bantuan Sistem Informasi Geografis semuanya dapat dapat dilakukan secara baik. Dalam analisis untuk perencanaan wilayah yang berkaitan dengan keruangan maka dengan menggunakan Sistem Informasi Geografis data lebih cepat dalam pengolahan dan analisisnya.

Penerapan teknologi Sistem Informasi Geografis dapat membantu upaya mitigasi bencana alam dengan melakukan identifikasi lokasi serta pengkajian masalah yang berkaitan dengan dampak tanah longsor. Upaya mitigasi untuk mengurangi atau meminimalisir dampak akibat tanah longsor (mitigasi) dilakukan dengan cara membuat suatu model penyusunan Sistem Informasi Geografis, yakni dengan menganalisis beberapa tema peta sebagai variabel untuk memperoleh kawasan yang rentan terhadap bahaya dan risiko tanah longsor. Selain itu, citra satelit dapat pula dimanfaatkan secara tidak langsung dalam penentuan potensi tanah longsor, menggambarkan permukaan suatu wilayah, dan struktur geologi (Suhendar, 1994).

Identifikasi potensi bahaya tanah longsor dengan menggunakan Sistem Informasi Geografis dapat dilakukan dengan cepat, mudah dan akurat. Bahaya tanah longsor dapat diidentifikasi secara cepat melalui Sistem Informasi Geografis dengan menggunakan metode tumpang susun atau overlay terhadap parameter-parameter tanah longsor seperti: kemiringan lereng, jenis tanah, batuan, curah hujan, dan lain-lain.

Melalui Sistem Informasi Geografis diharapkan akan mempermudah penyajian informasi spasial khususnya yang terkait dengan penentuan tingkat bahaya tanah longsor serta dapat menganalisis dan memperoleh informasi baru dalam mengidentifikasi daerah-daerah yang menjadi sasaran tanah longsor.

Berikut proses perancangan metode SIG dalam memberikan informasi tingkat kerentanan longsor :



**Gambar 2 : Perancangan Metode Sistem Informasi Geografis**

## **BAB III**

### **METODE PENELITIAN**

#### **A. Jenis Penelitian**

Jenis penelitian ini adalah penelitian kuantitatif. Penelitian ini bertujuan untuk memperoleh informasi potensi rentan gerakan tanah di Kecamatan Masalle, Kabupaten Enrekang dengan kuantitatif yaitu melalui perhitungan tabulatif. Penelitian kuantitatif merupakan jenis penelitian dengan menggunakan data-data tabulasi, data angka sebagai bahan pembandingan maupun bahan rujukan dalam menganalisis secara deskriptif.

#### **B. Lokasi dan Waktu Penelitian**

Penelitian ini dilaksanakan di Kecamatan Masalle, Kabupaten Enrekang. Waktu penelitian berlangsung dari bulan Februari sampai sekarang.

#### **C. Jenis dan Sumber Data**

Hal yang penting dalam persiapan penelitian lapangan adalah dengan penyusunan kebutuhan data dan informasi. Pengumpulan data dan informasi dapat melalui observasi/ pengamatan langsung situasi dan kondisi yang terjadi dalam wilayah penelitian.

Jenis data yang digunakan dalam penelitian ini ialah data primer dan data sekunder. Data primer merupakan data yang diambil langsung dilapangan melalui beberapa cara dan data sekunder yaitu data yang sudah ada sehingga kita hanya perlu mencari dan mengumpulkan data tersebut, dengan mengunjungi tempat atau instansi terkait dengan penelitian.

Untuk data primer data yang dibutuhkan ialah data yang menyangkut kebencanaan berupa data kejadian gerakan tanah yang diperoleh melalui hasil wawancara kepada masyarakat. Sedangkan Data sekunder yang dibutuhkan antara lain:

- a. Data penggunaan lahan, dalam bentuk peta penggunaan lahan.
- b. Data aspek fisik dasar, meliputi peta kemiringan lereng, peta curah hujan, peta jenis tanah dan peta batuan.
- c. Data Demografi Penduduk Kecamatan Masalle.
- d. Data Kebencanaan, dalam bentuk data kejadian bencana.

#### **D. Teknik Pengumpulan Data**

Teknik pengumpulan data yang digunakan dalam penelitian yaitu, Dokumenter dan Wawancara. Dokumenter melalui pengumpulan data-data sekunder dengan mengambil data-data yang sifatnya dokumen, literature pada dinas terkait atau buku-buku yang mampu mendukung penelitian, serta gambar-gambar yang mendukung penelitian, dan wawancara digunakan untuk memperoleh data kejadian gerakan tanah yang merupakan opini dari masyarakat.



Untuk lebih jelasnya dapat dilihat pada tabel 6.

**Tabel 6**  
**Kebutuhan Data Serta Sumber Data**

No	Kebutuhan Data	Identitas	Jenis Data	Sumber Data	Metode Pengumpulan Data
1.	Data Kependudukan	1. Jumlah Penduduk 2. Kepadatan Penduduk	Sekunder	Kantor Kecamatan, Badan Pusat Statistik	Dokumenter
2.	Kondisi Fisik Dasar	1. Peta Kemiringan lereng 2. Peta Curah hujan 3. Peta Jenis tanah 4. Peta jenis Batuan 5. Peta Penggunaan Lahan 6. Peta Geologi 7. Data Kawasan Hutan	Sekunder	Pengambilan pada instansi terkait (Badan Meteorologi Klimatologi dan Geofisika, Bappedda dan Dinas Kehutanan).	Dokumenter, Survei
3.	Kebencanaan	Kejadian gerakan tanah.	Primer, Sekunder	Pengambilan data pada instansi terkait (Bappeda, PU, Dinas ESDM), Opini Masyarakat.	Dokumenter, Wawancara

### **E. Variabel Penelitian**

Variabel dapat diartikan ciri dari individu, objek, gejala, peristiwa yang dapat diukur secara kuantitatif ataupun kualitatif. Variabel dipakai dalam proses identifikasi, ditentukan berdasarkan kajian teori yang dipakai. Semakin sederhana suatu rancangan penelitian semakin sedikit variabel penelitian yang digunakan.

Adapun variabel yang digunakan dalam penelitian ini yaitu :

1. Penggunaan lahan meliputi klasifikasi dan intensitas penggunaan lahan (hutan, tegalan/belukar, perkebunan, sawah, permukiman).
2. Kondisi fisik dasar wilayah meliputi kondisi kemiringan lereng, curah hujan, jenis tanah, dan batuan
3. Kependudukan meliputi jumlah dan tingkat kepadatan penduduk.

### **F. Metode Analisis Data**

Metode analisis data yang digunakan dalam penelitian ini ada tiga metode yaitu Analisis Kondisi Fisik Dasar, Analisis Superimpose dan Analisis Deskriptif Kualitatif. Analisis ini digunakan sesuai dengan kebutuhan datanya.

Untuk lebih jelasnya dapat dilihat pada tabel 7.

**Tabel 7**  
**Metode Pembahasan dan Analisis**

No	Rumusan Masalah	Variabel	Jenis Data	Teknik Analisis Data
1.	Penentuan zonasi daerah rentan gerakan tanah	1. Topografi (Kemiringan lereng) 2. Curah hujan 3. Jenis Tanah 4. Batuan 5. Tutupan Lahan 6. Administrasi	Sekunder	1. Analisis kondisi fisik dasar. 2. Analisis superimpose (untuk menentukan zona daerah rentan gerakan tanah menurut tipe zona dan tingkat kerawanan).
2.	Mengusulkan arahan pemanfaatan ruang daerah rawan rentan gerakan tanah secara umum berbasis mitigasi.	1. Kerentanan gerakan tanah tinggi . 2. Kerentanan gerakan tanah menengah 3. Kerentanan gerakan tanah rendah 4. Kerentanan gerakan tanah sangat rendah	Primer	Deskriptif kualitatif

## 1. Analisis Kondisi Fisik Dasar

Analisis ini digunakan untuk menganalisa data dengan menggambarkan keadaan kondisi fisik alam yang terdapat di wilayah penelitian, kemudian mengklasifikasi berdasarkan tujuan yang dicapai. Dalam penelitian ini, analisis kondisi fisik dasar dijelaskan secara deskriptif yaitu sebagai berikut:

- a. Analisis kondisi fisik alam wilayah penelitian, meliputi analisis topografi, curah hujan, jenis tanah, batuan dan keberadaan sesar/patahan.
- b. Analisis tutupan lahan meliputi analisis klasifikasi tutupan lahan. Analisis ini digunakan untuk menggambarkan dan mengetahui bagaimana keterkaitan antara tingkat kerentanan gerakan tanah dengan kondisi *land use* (klasifikasi dan intensitas penggunaan lahan) pada daerah penelitian.

## 2. Analisis Superimpose

Analisis superimpose ini digunakan untuk menentukan daerah kerentanan gerakan tanah. Dengan didasarkan pada beberapa aspek yang mengacu pada Peraturan Menteri Pekerjaan Umum No.22 tahun 2007 dalam Pedoman Penataan Ruang Kawasan Rawan Bencana Gerakan tanah dan penelitian-penelitian sebelumnya. Dengan terlebih dahulu dilakukan penyederhanaan terhadap kriteria dan pengklasifikasiannya dengan melihat parameter penelitian-penelitian sebelumnya.

Untuk mengetahui tingkat kerentanan gerakan tanah metode yang dapat digunakan ialah metode skoring atau penilaian. Metode skoring adalah pemberian nilai untuk merepresentasikan tingkat kedekatan, keterkaitan atau

beratnya dampak tertentu pada suatu fenomena secara spasial. Untuk itu diperlukan suatu tolak ukur agar penilaian dapat lebih objektif dalam penentuan tingkat kerusakan tersebut.

Sebagian besar parameter-parameter daerah rentan gerakan tanah berupa data spasial yang bersifat kualitatif, untuk melakukan proses analisis, masing-masing parameter perlu ditransformasikan ke dalam bentuk kuantitatif dalam bentuk pengharkatan dan pembobotan.

Adapun aspek yang digunakan antara lain kemiringan lereng, klasifikasi intensitas curah hujan, jenis tanah, batuan dan penggunaan lahan pada suatu wilayah yang didasarkan pada pengharkatan dan pembobotan. Prosedur pemberian harkat dan bobot juga mengacu pada Permen PU No.22 Tahun 2007 Pedoman Penataan Ruang Kawasan Rawan Bencana Longsor dan penelitian-penelitian sebelumnya.

Pemberian bobot pada masing-masing parameter atau variable berbeda-beda, yaitu dengan memperhatikan seberapa besar pengaruh parameter tersebut terhadap terjadinya gerakan tanah maka nilai bobotnya juga besar, sebaliknya jika pengaruhnya kecil maka nilai bobotnya juga kecil. Untuk lebih jelasnya dapat dilihat pada tabel berikut ini:

**Tabel 8**  
**Skor Kemiringan Lereng**

No.	Kemiringan Lereng(%)	Harkat	Bobot Indikator	Skor
1.	0-8	1	5	5
2.	8-15	2		10
3.	15-25	3		15
4.	25-40	4		20
5.	> 40	5		25

*Sumber: M.Isa Darmawijaya, 1990 dengan modifikasi penulis*

Data kemiringan lereng diperoleh dari peta kemiringan lereng kemudian diklasifikasikan ke dalam tabel 9 menurut tingkat kemiringan lerengnya.

**Tabel 9**

**Skor Curah Hujan**

No.	Curah Hujan	Harkat	Bobot Indikator	Skor
1.	Curah Hujan Tahunan 3000 – 3500 mm	4	4	16
2.	Curah Hujan Tahunan 2500 – 3000 mm	3		12
3.	Curah Hujan Tahunan 2000 – 2500 mm	2		8
4.	Curah Hujan Tahunan 1000 – 2000 mm	1		4

*Sumber: Sitorus(2006), Subhan (2008) dengan modifikasi penulis*

Data intensitas curah hujan diperoleh dari peta curah hujan yang diklasifikasikan ke dalam tabel 10 menurut intensitas curah hujannya.

**Tabel 10**  
**Skor Jenis Tanah**

No.	Tanah	Harkat	Bobot Indikator	Skor
1.	Podsolik, Andosol	4	3	12
2.	Grumosol, Brown Forest, Mediteran	3		9
3.	Latosol	2		6
4.	Aluvial	1		3

*Sumber: M. Isa Darmawijaya, 1990 dengan modifikasi penulis*

**Tabel 11**  
**Klasifikasi Tekstur Tanah**

No.	Tekstur	Harkat	Bobot	Skor
1.	Kasar	1	3	3
2.	Sedang	2		6
3.	Halus	3		9

*Sumber: M. Isa Darmawijaya, 1990 dengan modifikasi penulis*

Data jenis tanah dan tekstur tanah di peroleh dari peta jenis tanah, kemudian diklasifikasikan kedalam tabel diatas menurut jenis tanah dengan terlebih dahulu disesuaikan menurut permeibilitasnya.

**Tabel 12**  
**Skor Batuan**

No.	Batuan	Harkat	Bobot Indikator	Skor
1.	Batu Sedimen: Batu Pasir, Tuf Batuan Lempung, Tuf Batu Pasir, Batu Gamping	3	4	12
2.	Batuan Malihan: Marmer Gamping	2		8
3.	Batuan Beku: Basalt, Andesit	1		4

Sumber: Sitorus (2006), Subhan (2008) dengan modifikasi penulis

Data batuan diperoleh dari peta geologi Kabupaten Enrekang dengan melihat jenis batumannya.

**Tabel 13**  
**Skor Penggunaan Lahan**

No.	Penggunaan Lahan	Harkat	Bobot Indikator	Skor
1.	Hutan	1	5	5
2.	Tegalan / Belukar	2		10
3.	Perkebunan	3		15
4.	Sawah	4		20
5.	Permukiman	5		25

Sumber: Misdiyanto, 1992 dengan modifikasi penulis

Data penggunaan lahan diperoleh dari peta penggunaan lahan Kabupaten Enrekang dengan melihat jenis penggunaan lahan, kemudian diklasifikasikan ke dalam tabel 14.



Pembuatan nilai interval kelas kerentanan gerakan tanah bertujuan untuk membedakan kelas kerentanan gerakan tanah antara yang satu dengan yang lain. Rumus yang digunakan untuk membuat kelas interval adalah:

$$K_i = \frac{X_t - X_r}{k}$$

*Sumber: Sturgess dalam Rofiq Fuady Akbar, 2005*

Keterangan:

$K_i$  : Kelas interval                       $k$  : Jumlah kelas yang diinginkan  
 $X_t$  : Data tertinggi                       $X_r$  : Data terendah

Nilai interval ditentukan dengan pendekatan relative dengan cara melihat nilai maksimum dan nilai minimum tiap satuan pemetaan, kelas interval didapatkan dengan cara mencari selisih antara data tertinggi dengan data terendah dan dibagi dengan jumlah kelas yang diinginkan. Untuk itu dihasilkan tabel berikut.

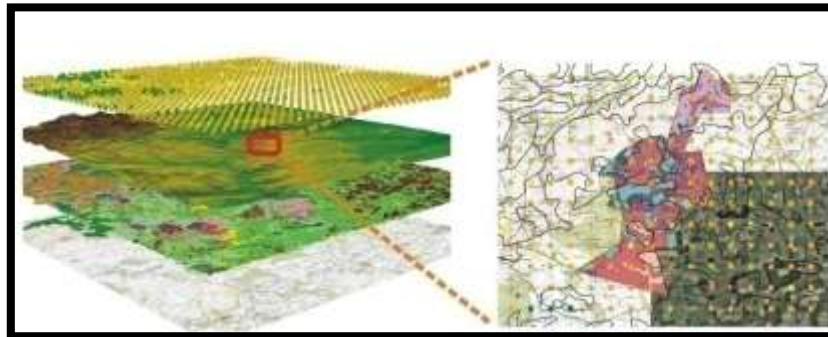
**Tabel 14**  
**Pembagian Kelas Tingkat Kerentanan gerakan tanah**

No.	Tingkat Kerentanan	Skor Nilai
1.	Tinggi	>80,1
2.	Menengah	61,4 - 80,1
3.	Rendah	42,7 – 61,4
4.	Sangat Rendah	<42,7

*Sumber Hasil perhitungan dari Variabel*

Setelah diperoleh data di atas maka dilakukan overlay dan diperoleh zona daerah rentan gerakan tanah di Kecamatan Masalle yang dibagi ke dalam tiga tingkat kerawanan, sesuai dengan pengklasifikasiannya menurut kelas intervalnya. Interval kelas ini dipergunakan sebagai acuan dalam menentukan zona tingkat kerawanannya. Setelah kelas interval diperoleh, maka dilakukan pembuatan Peta Kerentanan gerakan tanah dengan proses overlay.

Proses tumpang susun atau overlay dilakukan dengan cara menumpangsusunkan peta-peta yang menjadi variabel penelitian. Proses ini dilakukan untuk mendapatkan peta kombinasi baru sesuai dengan persamaan yang dipergunakan. Kerentanan gerakan tanah dapat diidentifikasi secara cepat melalui Sistem Informasi Geografis dengan menggunakan metode tumpang susun/overlay terhadap variabel-variabel kerentanan gerakan tanah yang ada di atas. Dengan melakukan overlay peta maka diharapkan akan menghasilkan suatu gambaran yang jelas bagaimana kondisi spasial serta daya dukung fisik dan lingkungan untuk pengembangan wilayah. Secara spesifik, analisis spasial adalah merupakan kumpulan teknik eksplorasi data dan statistika spasial yang membantu perencana memahami lebih jauh makna spasial atau keruangan yang terkandung dalam informasi geografis.

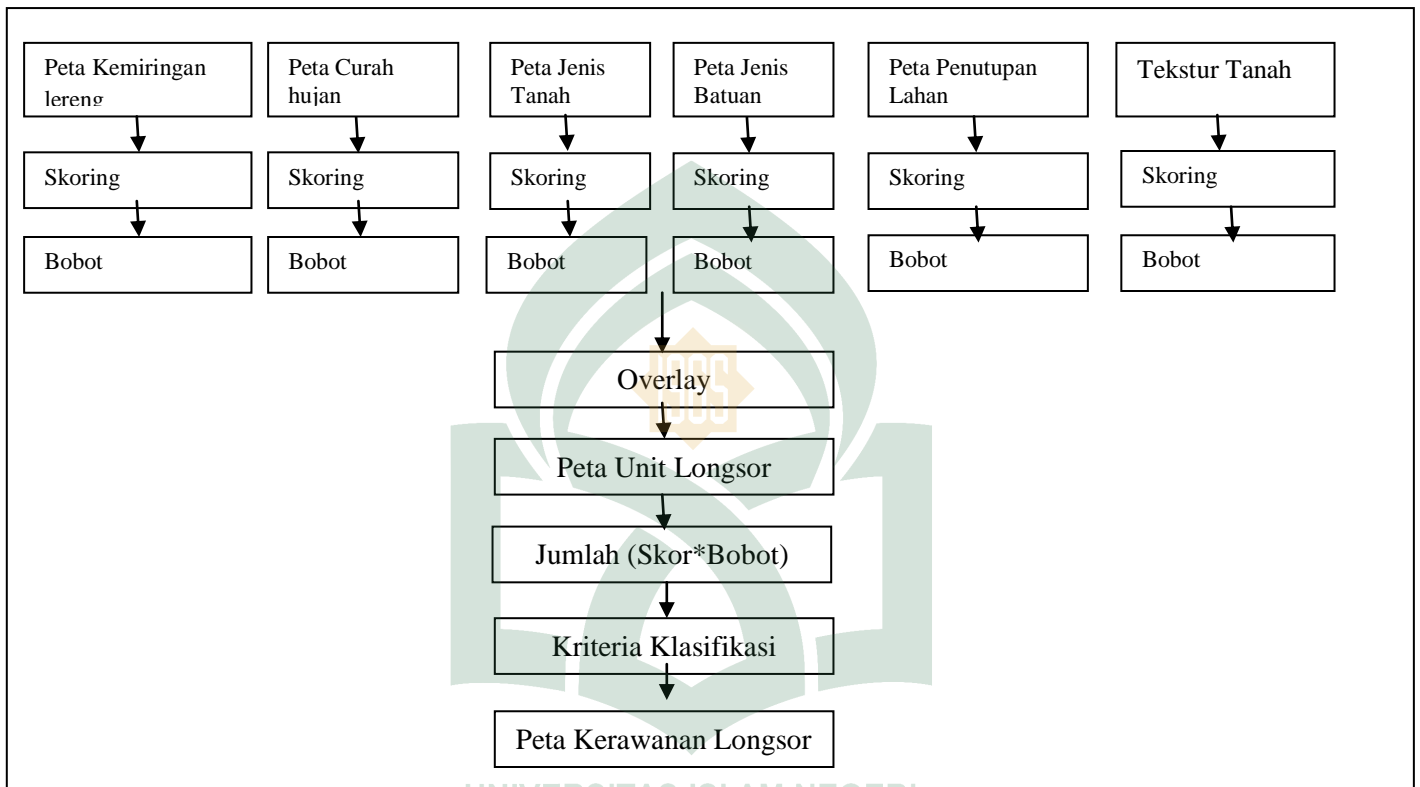


**Gambar 3 : Proses Overlay Pada Analisis Keruangan**

Pada gambar terlihat bahwa terdapat empat *layer* data tematik yang dioverlay yang untuk kemudian menghasilkan satu *layer* tematik baru hasil kombinasi dari keempat *layer* masukan. Dalam penelitian ini, metode tumpang susun dilakukan dalam melakukan pengolahan data untuk memperoleh nilai kerentanan seperti telah dijelaskan pada bagian sebelumnya.

Tumpang susun data keruangan atau *overlay* adalah salah satu prosedur analisis data spasial, dimana pada proses ini *layer* dimodifikasi sesuai dengan yang diperlukan. Didalam proses overlay diperlukan proses aritmatika. Metode aritmatika yang digunakan dapat berupa penambahan, pengkalian, dan perpangkatan. Pada proses overlay dari parameter-parameter kerentanan gerakan tanah, metode aritmatikanya berupa pengkalian antara harkat dengan bobot pada masing-masing parameter kerentanan gerakan tanah. Kemudian dilakukan penjumlahan untuk skor totalnya, yang digunakan untuk mengklasifikasikan tingkat kerawanannya. Kalsifikasi tingkat gerakan

tanah disesuaikan dengan interval kelasnya. Proses overlay peta kerentanan gerakan tanah pada penelitian ini lebih jelasnya dapat dilihat pada gambar 4.



**Gambar 4 : Proses Overlay Peta Kerentanan gerakan tanah**

### 3. Analisis Deskriptif Kualitatif

Analisis ini digunakan untuk menganalisa bagaimana usulan pengendalian pemanfaatan ruang kawasan rentan gerakan tanah yang dibuat berdasarkan tipologi zona rentan gerakan tanah menurut tingkat kerawanannya. Analisis ini juga digunakan untuk memberi bentuk rekomendasi penanganan daerah rentan gerakan tanah menurut karakteristiknya. Untuk memberi arahan pemanfaatan ruangnya maka dibutuhkan klasifikasi daerah rentan gerakan

tanah menurut tipologinya. Yaitu Zona A daerah rentan gerakan tanah dengan kemiringan lebih dari 40%. Zona B daerah rentan gerakan tanah dengan kemiringan lereng antara 25-40%. Zona C yaitu daerah rentan gerakan tanah dengan kemiringan lereng antara 15-25%. Dan Zona D yaitu daerah rentan gerakan tanah dengan kemiringan lereng antara 0-15%. Untuk mendapatkan peta kerentanan gerakan tanah menurut tipologinya maka dilakukan proses overlay antara peta kerentanan gerakan tanah dengan peta tipologi daerah gerakan tanah menurut kemiringan lerengnya. Sehingga keluaran yang dihasilkan adalah usulan pemanfaatan ruang daerah rentan gerakan tanah menurut tipologi zona rentan gerakan tanah dan tingkat kerawanannya.

Adapun aspek yang dianalisis untuk memberi usulan pemanfaatan ruangnya adalah:

- a. Tipologi zona A dengan tingkat kerentanan gerakan tanah tinggi,
- b. Tipologi zona B dengan tingkat kerentanan gerakan tanah menengah,.
- c. Tipologi zona C dengan tingkat kerentanan gerakan tanah rendah.
- d. Tipologi zona C dengan tingkat kerentanan gerakan tanah Sangat rendah.

Adapun aspek yang dianalisis untuk memberi rekomendasi penanganannya adalah:

- a. Daerah Lereng Sungai.
- b. Daerah Tekuk Lereng.
- c. Daerah yang Dilalui Sesar Atau Patahan.

## G. Defenisi Operasional

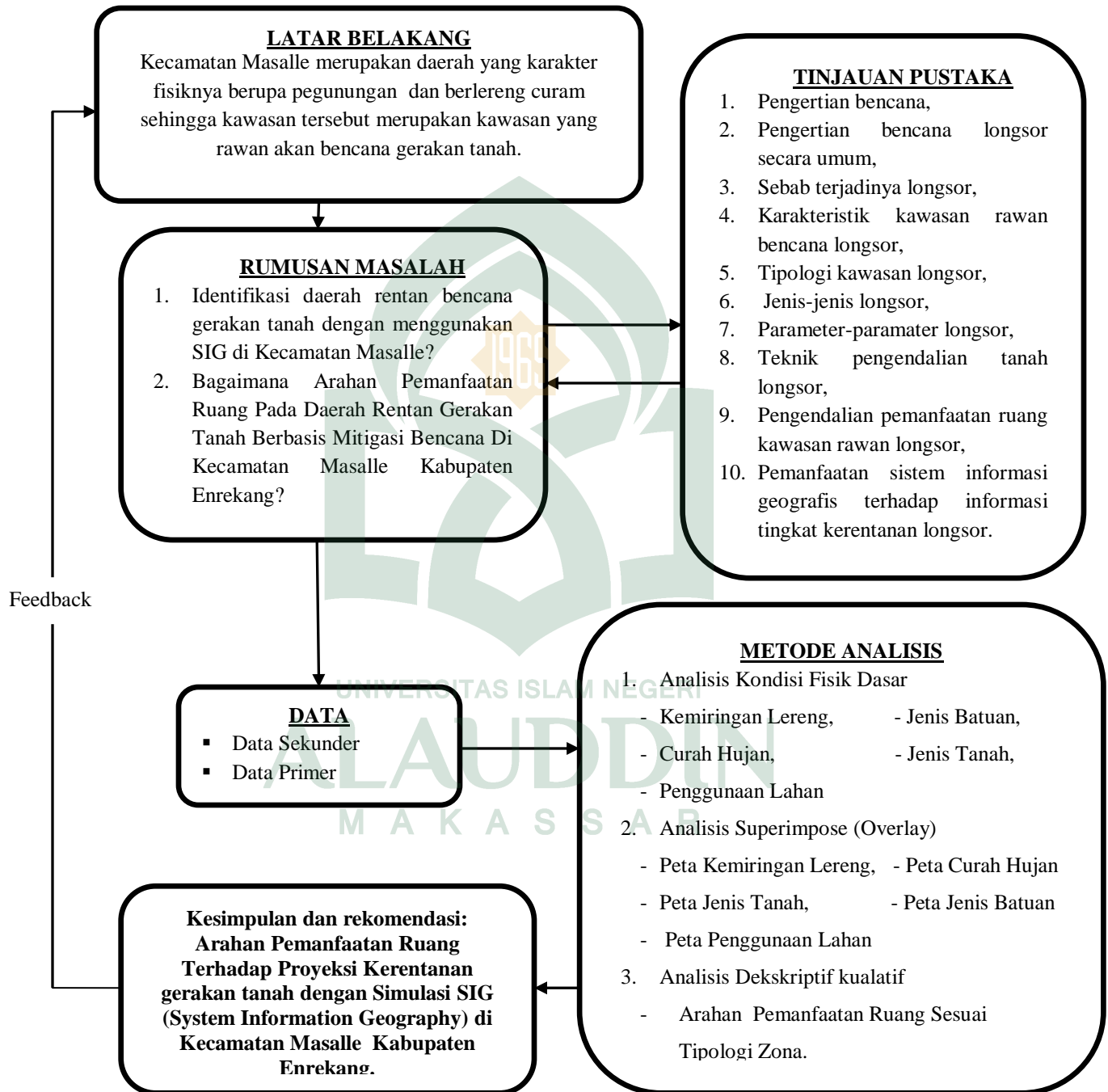
- a. *Arahan Pemanfaatan Ruang* yang dimaksud adalah proses untuk menentukan struktur ruang dan pola ruang yang meliputi penyusunan dan penetapan rencana tata ruang yang berbasis mitigasi bencana.
- b. Gerakan tanah atau sering disebut gerakan tanah adalah suatu peristiwa geologi yang terjadi karena pergerakan asa batuan atau tanah dengan berbagai tipe dan jenis seperti jatuhnya bebatuan atau gumpalan besar tanah.
- c. Tingkat kerawanan adalah ukuran yang menyatakan tinggi rendahnya atau besar kecilnya kemungkinan suatu kawasan atau zona dapat mengalami bencana gerakan tanah.
- d. Kawasan rawan bencana gerakan tanah adalah kawasan lindung atau kawasan budi daya yang meliputi zona-zona berpotensi gerakan tanah.
- e. Klasifikasi tipe zona berpotensi gerakan tanah adalah pengelompokan tipe-tipe zona berpotensi gerakan tanah berdasarkan tingkat kerawanannya yang menghasilkan tipe-tipe zona dengan tingkat kerawanan tinggi, sedang, dan rendah.
- f. Tipologi kawasan rawan bencana gerakan tanah adalah klasifikasi kawasan rawan bencana gerakan tanah sesuai dengan karakter dan kualitas kawasannya berdasarkan aspek fisik alamiah yang menghasilkan tipe-tipe zona berpotensi gerakan tanah.

- g. Zona berpotensi gerakan tanah adalah daerah dengan kondisi terrain dan geologi yang sangat peka terhadap gangguan luar, baik bersifat alami maupun aktifitas manusia sebagai faktor pemicu gerakan tanah, sehingga berpotensi gerakan tanah translasi.



## H. Kerangka Penulisan

Adapun kerangka penulisan dapat dilihat berikut ini :



Gambar 5 Kerangka Penulisan



## BAB IV

### ANALISIS DAN PEMBAHASAN

#### A. Gambaran Umum Lokasi Penelitian

##### 1. Gambaran Umum Kabupaten Enrekang

###### a. Geografi dan Administrasi Kabupaten Enrekang

Kabupaten Enrekang secara geografis terletak di bagian Utara Ibukota Propinsi Sulawesi Selatan dengan jarak  $\pm 235$  Km yang berupa wilayah dataran tinggi. Secara geografis terletak antara  $3^{\circ}14'36''$ - $3^{\circ}50'0''$  lintang selatan dengan  $119^{\circ}40'53''$ - $120^{\circ}6'33''$  bujur timur dengan luas wilayah sekitar 1.786,01 Km<sup>2</sup> (Lebih kurang 2,83 % dari luas Provinsi Sulawesi Selatan). Adapun batas administrasi Kabupaten Enrekang adalah sebagai berikut :

- 1) Sebelah Utara berbatasan dengan Kabupaten Tana Toraja;
- 2) Sebelah Timur berbatasan dengan Kabupaten Luwu;
- 3) Sebelah Selatan berbatasan dengan Kabupaten Sidenreng Rappang
- 4) Sebelah Barat berbatasan dengan Kabupaten Pinrang

Tofografi wilayah Kabupaten Enrekang terdiri atas dataran tinggi yang terletak pada bagian barat, Timur, Selatan, dan Utara meliputi Kecamatan Alla, Curio, Masalle, dan Malua. Sedangkan dataran rendah

terhampar pada bagian tengah, yang meliputi Kecamatan Enrekang dan sebagian Kecamatan Maiwa.

Berbagai jenis tofografi di wilayah Kabupaten Enrekang menjadikan kabupaten ini sebagai wilayah yang subur untuk berbagai komoditas pertanian, selain untuk pertanian, baik hortikultular, perkebunan, peternakan, dan kehutanan yang menjadi sumber penghidupan masyarakat, sektor non pertanian juga memegang peranan yang tidak kalah penting.

Selama bebrapa tahun terakhir telah terjadi beberapa perubahan wilayah administrasi pemerintahan baik pada tingkat kecamatan maupun level desa/kelurahan. Pada tahun 1995 di Kabupaten Enrekang hanya terdapat 54 desa/kelurahan yang tersebar pada 5 kecamatan. Dengan adanya perubahan situasi dan kondisi wilayah, maka pemekaran desa/kelurahan suda menjadi keharusan, maka pada tahun 1997 jumlah desa/kelurahan yang ada di Kabupaten Enrekang telah bertambah dari 78 desa/kelurahan menjadi 108 desa/kelurahan, demikian halnya pada tingkat kecamatan yang semula 5 kecamatan menjadi 9 kecamatan.

Pada tahun 2003 terjadi lagi pemekaran sehingga desa bertambah lagi menjadi 111 desa/kelurahan. Kemudian pada akhir tahun 2006 terjadi pemekaran desa dan kecamatan menjadi 11 kecamatan dan 112 desa/kelurahan. Terakhir pada tahun 2008 sampai dengan sekarang mekar kembali menjadi 12 kecamatan dan 129 desa/kelurahan. Dari 12 kecamatan tersebut, kecamatan terluas adalah Kecamatan Maiwa yaitu 393 Km<sup>2</sup> dan 22%

dari luas Kabupaten Enrekang sedangkan kecamatan yang mempunyai luas terkecil adalah Kecamatan Alla yaitu 35 Km<sup>2</sup> atau 1,94% dari luas Kabupaten Enrekang.

b. Kondisi Fisik Kabupaten Enrekang

1) Geologi

Struktur geologi Kabupaten Enrekang memiliki karakteristik yang kompleks dicirikan oleh morfologi wilayah yang bervariasi. Berdasarkan morfologinya maka wilayah Kabupaten Enrekang dapat dibagi menjadi 9 (sembilan), yaitu :

- a) Brown Forest Soil yang banyak terdapat di Kecamatan Kabere yang merupakan daerah perbatasan dengan Kabupaten Pinrang.
- b) Mediterian coklat kekelabu-labuan yang banyak terdapat di wilayah Kecamatan Alla, Kecamatan Anggeraja, Kecamatan Baraka dan Kecamatan Enrekang.
- c) Mediterian Coklat banyak terdapat di Kecamatan Anggeraja dan Kecamatan Alla.
- d) Podsolik Coklat dengan bahan induk tufa vulkan macam terdapat di Wilayah Kecamatan Enrekang dan Kecamatan Maiwa.

- e) Podsolik Coklat dengan bahan induk batuan pasir serfik dan tufa banyak terdapat di Wilayah Kecamatan Anggeraja, Kecamatan Baraka dan Kecamatan Enrekang.
- f) Podsolik kekuningan dengan bahan induk seksis terdapat di Wilayah Kecamatan Maiwa, Kecamatan Baraka dan Kecamatan Alla.
- g) Podsolik merah kekuningan dengan bahan induk batu pasir terdapat di Wilayah Kecamatan Maiwa.
- h) Podsolit violet dengan bahan induk serpih dan batu pasir terdapat di Wilayah Kecamatan Maiwa atas, Kecamatan Baraka dan Kecamatan Alla.
- i) Kompleks podsolik coklat kelabuan dan regosol terdapat di wilayah Kecamatan Maiwa.

Morfologi pegunungan vulkanik mempunyai relief topografi tinggi. Batuan pegunungan adalah batuan gunung api dari formasi Latimojong, menyebar di bagian Timur Wilayah Kabupaten Enrekang dengan arah penyebaran ke Utara Selatan. Formasi Latimojong tersusun dari batuan sedimen liat berselingan dengan batuan gunung api (vulkanik), batu pasir tufaan berselingan dengan tufa, batu pasir, batu lanau dan batu lempung umumnya mengeras kuat dan sebagian kurang padat. Tebal pelapisannya  $\pm$  4-100 cm, tufanya berbutir halus hingga mapilli, mengandung fosil

foraminifera kecil yang menunjukkan umur miosen tengah sampai miosen akhir dan diendapkan dalam lingkungan neritik.

Sementara itu ditinjau dari struktur batuan sebagai pembentuk geologi, maka dapat dibedakan atas 14 jenis batuan, yaitu :

- a) Batuan lempung yang menyebar hampir merata pada semua wilayah Kecamatan di Kabupaten Enrekang
- b) Batuan Koalin yang terdapat di Kecamatan Baraka
- c) Batu gamping banyak terdapat di Kecamatan Maiwa, Kecamatan Baraka, Kecamatan Anggeraja Kecamatan Curio, Kecamatan Alla dan Kecamatan Enrekang.
- d) Batu Marmer, terdapat di Kecamatan Baraka dan Anggeraja
- e) Pasir Kuarsa, banyak terdapat di Kecamatan Alla dan Anggeraja
- f) Serpih, yaitu terdapat di kecamatan Baraka
- g) Batu Pasir, yaitu terdapat hampir di semua kecamatan di Wilayah Kabupaten Enrekang, kecuali Kecamatan Bungin dan Kecamatan Curio.
- h) Tufa, yaitu hanya terdapat di Kecamatan Cendana
- i) Basal, terdapat di Kecamatan Enrekang dan Kecamatan Cendana
- j) Andesit, banyak terdapat di Kecamatan Anggeraja, Kecamatan Maiwa dan Kecamatan Baraka.

## 2) Hidrologi

Sungai utama di wilayah Kabupaten Enrekang adalah Sungai Saddang, Sungai Bulu Cenrena, Sungai Mata Allo, dan Sungai Malua, yang mengalir dari daerah perbukitan/pegunungan yang tersusun dari berbagai formasi geologi, terdiri dari batuan sedimen, batuan beku, batuan vulkan, dan batuan malihan. Sungai-sungai di Kabupaten Enrekang mengalir dengan perbedaan gradien yang rendah sehingga terbentuk sungai-sungai yang berkelok-kelok. Pola ini dicirikan oleh terbentuknya dataran banjir yang cukup luas, dan terdapatnya bekas-bekas sungai (meander) di sepanjang jalur aliran.

Khusus untuk dataran banjir Sungai Mahakam diantara Melak dan Penyinggahan, membentuk dataran rawa yang cukup luas bergabung dengan dataran rawa dari danau Jempang. Dataran rawa ini umumnya tergenang di musim penghujan dan sebagian surut di musim kemarau. Dalam kondisi surut, wilayahnya banyak dimanfaatkan penduduk setempat sebagai lokasi penanaman palawija.

### 3) Geomorfologi

Kondisi topografi wilayah Kabupaten Enrekang ditandai dengan bentuk wilayah datar hingga bergunung. Daerah datar dijumpai di sekitar Kecamatan Maiwa dan aliran sungai-sungai utama serta dataran di sekitarnya. Daerah berbukit adalah merupakan kondisi yang mendominasi wilayah Kabupaten Enrekang.

Kemiringan lereng di wilayah Kabupaten Enrekang bervariasi mulai dari datar (0 –2 %) hingga sangat curam (> 40 %). Kemiringan lereng yang paling dominan adalah 15-40% meliputi sebagian besar wilayah Kabupaten Enrekang. Sedangkan untuk kemiringan > 40% merupakan wilayah terkecil. Perekondisi ini hampir merata pada seluruh bagian kecamatan di Wilayah kabupaten Enrekang.

Kondisi geomorfologi/bentang alam merupakan elemen penting dalam penentuan kesesuaian pemanfaatan lahan atau kemampuan daya dukung lahan. Kabupaten Enrekang dikelilingi oleh daerah belakang (hinterland) berupa dataran yang termasuk dalam kelas kelerengan agak curam yaitu berkisar antara 15% sampai dengan 40% dan kelerengan di atas 40% (sangat curam) serta beberapa bagian wilayah dengan kelerengan antara 2% hingga 15% (landai) yang terdapat di Kecamatan Maiwa dan Kecamatan Enrekang. Kelerengan yang cukup tinggi merupakan limitasi dalam pengembangan pusat-pusat permukiman Kabupaten Enrekang terutama ke arah Selatan, wilayah-wilayah dengan kelerengan di atas 15 % dimanfaatkan untuk perkebunan dan hutan.

#### 4) Penggunaan Lahan

Dilihat dari pemanfaatan ruangnya, rasio luas areal terbangun Kabupaten Enrekang relatif masih rendah dibandingkan dengan luas areal yang belum terbangun. Secara umum kawasan terbangun didominasi oleh

bangunan perumahan, fasilitas sosial, jasa, perdagangan, industri dan jaringan infrastruktur. Sedangkan kawasan yang belum terbangun mempunyai luas 20.290,46 Ha atau 91,81% dari luas total wilayah Kabupaten Enrekang. Kawasan yang belum terbangun ini didominasi oleh pemanfaatan hutan dengan luas 9.851 Ha atau 43,35% dari total luas lahan. Pemanfaatan lahan lainnya yaitu digunakan sebagai perkebunan rakyat yaitu sebesar 14,62% atau seluas 3.232,5 Ha, kebun, sisannya berturut-turut adalah ladang/huma 8,67%, pekarangan 8,19%, sawah 4,41%, tegalan/kebun, dan tanah kosong.





UNIVERSITAS ISLAM NEGERI  
**ALAUDDIN**  
M A K A S S A R

b. Gambaran Umum Kecamatan Masalle

a. Kondisi Fisik Dasar

1) Batas Administrasi dan Luas Wilayah

Kecamatan Masalle merupakan salah satu kecamatan dari 12 kecamatan yang terdapat di Kabupaten Enrekang. Berdasarkan letak geografis, Kecamatan Masalle merupakan daerah gunung. Adapun batas-batas wilayah Kecamatan Masalle yaitu sebagai berikut:

Sebelah Utara : Kecamatan Baroko

Sebelah Timur : Kecamatan Alla

Sebelah Selatan : Kecamatan Masalle

Sebelah Barat : Kabupaten Toraja

Secara administrasi Kecamatan Masalle memiliki luas wilayah 7518,08 Ha yang terdiri dari 6 kelurahan/desa dengan Desa Masalle sebagai ibu kota kecamatan.

**Tabel 15**  
**Luas Per Kelurahan/Desa Kecamatan Masalle Tahun 2015**

No	Kelurahan / Desa	Luas (Ha)
1	Desa Masalle	2130,18
2	Desa Buntu Sorong	1246,33
3	Desa Rampunan	1330,85
4	Desa Mundan	746,01
5	Desa Batu Ke'de	860,47
6	Desa Tongkonan Basse	1204,24
Jumlah		7518,08

Sumber: Kec. Masalle dalam angka 2014



UNIVERSITAS ISLAM NEGERI  
**ALAUDDIN**  
M A K A S S A R

## 2) Kondisi Topografi

Topografi Kecamatan Masalle berada pada kisaran ketinggian 300 - 2000 meter dari permukaan air laut. Kelas kemiringan lereng di Kecamatan Masalle dapat dilihat pada tabel 16 berikut ini:

**Tabel 16**  
**Kelas Kemiringan Lereng di Kecamatan Masalle**

No	Kelas Lereng (%)	Luas (ha)	Presentase (%)
1	0 – 8	32,39	0,44
2	8 – 15	419,36	5,58
3	15 – 25	2744,14	36,49
4	25 – 40	3490,85	46,43
5	>40	831,34	11,06
<b>Total</b>		<b>7518,08</b>	<b>100</b>

Sumber : Peta Kelas Lereng Kabupaten Enrekang PU Kab. Enrekang (Diolah)

**Tabel 17**  
**Kelas Kemiringan Lereng per Kelurahan/Desa di Kecamatan**

Kelurahan / Desa	Kelas Kemiringan Lereng				
	Datar (0 – 8 %)	Landai (8 – 15 %)	Agak Curam (15 – 25 %)	Curam (25 – 40 %)	Sangat Curam (>40 %)
Tongkonan	-	13,41	700,40	431,74	58,69
Mundan	-	-	196,49	360,87	188,65
Masalle	-	126,51	596,16	1161,19	246,31
Rampunan	-	-	444,68	836,15	50,02
Batu Kede	32,39	225,74	403,01	199,33	-
Buntu Sarong	-	53,7	403,38	501,57	287,67



UNIVERSITAS ISLAM NEGERI  
**ALAUDDIN**  
M A K A S S A R



UNIVERSITAS ISLAM NEGERI  
**ALAUDDIN**  
M A K A S S A R



UNIVERSITAS ISLAM NEGERI  
**ALAUDDIN**  
M A K A S S A R



UNIVERSITAS ISLAM NEGERI  
**ALAUDDIN**  
M A K A S S A R



### 3) Karakteristik Tanah

Terdapat beberapa jenis tanah di Kecamatan Masalle, dengan jenis tanah yang memiliki luasan terbesar yaitu podsolik merah kekuningan (53,63%), mediteran coklat kelabu (42,94%), aluvial kelabu (3,36%), dan podsolik violet (0,07%). selengkapnya dapat dilihat pada Tabel 18:

**Tabel 18**  
**Jenis Tanah di Kecamatan Masalle**

No	Jenis Tanah	Luas (ha)	Presentase (%)
1	Podsolik Violet	5,46	0,07
2	Mediteran Coklat kelabu	3228,06	42,94
3	Aluvial Kelabu	252,55	3,36
4	Podsolik merah kekuningan	4032,02	53,63
<b>Total</b>		<b>7518,08</b>	<b>100</b>

Sumber : Peta jenis tanah Kabupaten Enrekang Tahun,PU Kab. Enrekang (Diolah)

Adapun sebaran karakteristik tanah di daerah penelitian berdasarkan kelas tekstur tanah dapat dilihat pada tabel 19 berikut :

**Tabel 19**  
**Tekstur Tanah di Kecamatan Masalle**

No	Tekstur Tanah	Keterangan	Luas (ha)	Presentase (%)
1	Halus	lempung hingga berpasir	4037,47	53,70
2	Sedang	geluh hingga lempung	3228,06	42,94
3	kasar	pasiran hingga geluhan	252,55	3,36
<b>Total</b>			<b>7518,08</b>	<b>100</b>

Sumber : Peta jenis tanah Kabupaten Enrekang Tahun,PU Kab. Enrekang (Diolah)



UNIVERSITAS ISLAM NEGERI  
**ALAUDDIN**  
M A K A S S A R



UNIVERSITAS ISLAM NEGERI  
**ALAUDDIN**  
M A K A S S A R

#### 4) Geologi

Morfologi pegunungan vulkanik mempunyai relief topografi tinggi. Batuan pegunungan adalah batuan gunung api dari formasi Latimojong, menyebar di bagian Timur Wilayah Kabupaten Enrekang dengan arah penyebaran ke Utara Selatan. Formasi Latimojong tersusun dari batuan sedimen liat berselingan dengan batuan gunung api (vulkanik), batu pasir tufaan berselingan dengan tufa, batu pasir, batu lanau dan batu lempung umumnya mengeras kuat dan sebagian kurang padat. Tufanya berbutir halus (lapilli), mengandung fosil foraminifera kecil yang menunjukkan umur miosen tengah sampai miosen akhir dan diendapkan dalam lingkungan neritik.

Kecamatan Masalle memiliki struktur patahan yang umumnya berupa Sesar geser, Sesar Geser/mendatar (*Strike slip fault / Transcurrent fault / Wrench fault*) adalah sesar yang pembentukannya dipengaruhi oleh tegasan kompresi. Posisi tegasan utama pembentuk sesar ini adalah horizontal, sama dengan posisi tegasan minimumnya, sedangkan posisi tegasan menengah adalah vertikal. Umumnya bidang sesar mendatar digambarkan sebagai bidang vertikal, sehingga istilah *hanging wall* dan *foot wall* tidak lazim digunakan di dalam sistem sesar ini. Berdasarkan gerak relatifnya, sesar ini dibedakan menjadi sinistral (mengiri) dan dekstral (menganan).

Untuk selengkapnya deskripsi geologi/litologi di Kecamatan Masalle dapat dilihat pada tabel 20 berikut :

**Tabel 20**  
**Karakteristik Geologi Di Kecamatan Masalle**

No	Klasifikasi Geologis	Jenis Batuan	Formasi	Deskripsi	Luas (ha)	Presentase (%)
1	Tomm	Batuan Sedimen	Formasi Makale	batugamping terumbu	2279,09	30,31
2	Tetl	Batuan Sedimen	Anggota BatuGamping Formasi Toraja	batugamping kelabu hingga putih berupa lensa-lensa besar	532,62	7,08
3	Tomd	Batuan Sedimen	Formasi Date	Napal diselingi batulanau gampingan dan batupasir gampingan	1879,67	25,02
4	Tml	Batuan sedimen	Formasi Loka	batuan epiklastik gunungapi (batupasir andesitan, batulanau, konglomerat dan breksi)	2826,7	37,59
<b>Total</b>					<b>7518,08</b>	<b>100</b>

Sumber : Peta Geologi Kabupaten Enrekang, PU Kab. Enrekang (Diolah)



UNIVERSITAS ISLAM NEGERI  
**ALAUDDIN**  
M A K A S S A R

## 5) Hidrologi

Kondisi hidrologi permukaan Kecamatan Masalle dipengaruhi oleh tipe iklim dan kondisi geologi daerah ini. Kondisi hidrologi permukaan terdiri dari air permukaan dan mata air dengan sistem perpipaan sedangkan kondisi hidrologi bawah permukaan air sungainya memiliki debit yang bervariasi.

Pemanfaatan air tanah masih dilakukan oleh sebagian penduduk untuk mencukupi kebutuhan hidup sehari-hari khususnya sebagai air minum. Melihat kondisi yang ada, penyediaan infrastruktur berupa jaringan air bersih akan sangat bermanfaat bagi masyarakat

## 6) Klimatologi

Secara umum, keadaan iklim Kecamatan Masalle relatif rendah jika dibandingkan dengan keadaan iklim kecamatan lain yang ada di Kabupaten Enrekang. Menurut Schmidt dan Ferguson (1951) setiap wilayah mempunyai curah hujan yang berbeda-beda. Curah hujan di Kabupaten Enrekang tidak terlalu tinggi jika dibandingkan dengan Kabupaten lain yang ada di Sulawesi Selatan. Curah Hujan tertinggi di kecamatan Masalle selama kurun waktu 2 (dua) tahun terakhir ini terjadi pada Juli tahun 2013 dengan curah hujan yaitu 353 mm dengan jumlah hari hujan selama 21 hari.

**Tabel 21**  
**Hari Hujan Dan Curah Hujan Rata-Rata Di Kabupaten Enrekang Tahun 2013-2014**

No	Bulan	2013		2014	
		Hari Hujan (hh)	Curah Hujan (mm)	Hari Hujan (hh)	Curah Hujan (mm)
1	Januari	11	62	16	164
2	Pebruari	16	97	8	90
3	Maret	9	29	20	177
4	April	18	250	15	209
5	Mei	21	187	19	202
6	Juni	15	224	10	197
7	Juli	21	353	7	112
8	Agustus	8	155	8	123
9	September	8	81	3	40
10	Oktober	9	51	-	-
11	Nopember	13	181	12	120
12	Desember	19	154	23	273
Jumlah		168	1.824	141	1.707

*Sumber: Stasiun Meteorologi 401 B, 400 I, 400 A, dan 399 D*





UNIVERSITAS ISLAM NEGERI  
**ALAUDDIN**  
M A K A S S A R



UNIVERSITAS ISLAM NEGERI  
**ALAUDDIN**  
M A K A S S A R

## 7) Penggunaan Lahan

Penggunaan lahan di Kecamatan Masalle mengalami perubahan setiap tahun, hal ini dipengaruhi oleh aktivitas dan pertumbuhan penduduk yang mendiami kawasan. Pemanfaatan lahan di Kecamatan Masalle terdiri dari hutan, lading / tegal, permukiman, hutan pinus, semak dan lain-lain. Kecamatan Masalle merupakan kecamatan yang tingkat penggunaan lahanya masih kurang karena wilayahnya yang sangat sulit untuk dikembangkan dan juga jauh dari ibu kota kabupaten. Untuk lebih jelasnya dapat dilihat pada table 22 berikut:

**Tabel 22**  
**Penggunaan Lahan di Kecamatan Masalle Tahun 2015**

No	Penggunaan Lahan	Luas (ha)	Presentase (%)
1	Hutan Sekunder	99,20	1,32
2	Ladang / Tegal	4164,29	55,39
3	Permukiman	88,66	1,18
4	Pinus	6,68	0,09
5	Sawah	91,61	1,22
6	Sawah Tadah Hujan	81,52	1,08
7	Semak	2986,12	39,72
<b>Total</b>		<b>7518,08</b>	<b>100</b>

Sumber : Peta Penggunaan Lahan Kabupaten Enrekang, PU KabEnrekang (Diolah)



UNIVERSITAS ISLAM NEGERI  
**ALAUDDIN**  
M A K A S S A R

## 8) Fungsi Kawasan Hutan Kabupaten Masalle

Menurut RTRW Kabupaten Enrekang tahun 2014, mengenai Fungsi Kawasan Hutan. Diketahui bahwa Kecamatan Masalle menurut fungsinya kawasan hutannya terdiri dari 3 (tiga) jenis yaitu hutan produksi terbatas, hutan lindung, dan areal penggunaan lainnya. Daerah kecamatan Masalle sendiri didominasi oleh areal penggunaan lain (APL) dengan luas 2761,64 Ha, kemudian hutan lindung (HL) dengan luas 2643,64 Ha, dan hutan produksi terbatas (HPT) dengan luas 2112,80 Ha.

Untuk lebih jelasnya mengenai luas kawasan hutan tersebut dapat dilihat pada table 23 berikut :

**Tabel 23**  
**Kawasan Hutan Kecamatan Masalle Tahun 2015**

Desa	Luas Fungsi Kawasan (Ha)		
	Areal Penggunaan Lain	Hutan Produksi Terbatas	Hutan Lindung
Batu Keda	508,6	351,78	-
Masalle	391,02	982,52	756,1
Buntu Sorong	456,68	174,80	614,67
Rampunan	465,43	603,70	262,63
Mundan	243,49	-	502,52
Tongkonan Basse	696,42	-	507,72
<b>Total</b>	<b>2761,64</b>	<b>2112,80</b>	<b>2643,64</b>

Sumber : SK Kementerian Kehutanan



UNIVERSITAS ISLAM NEGERI  
**ALAUDDIN**  
M A K A S S A R

**b. Kependudukan dan Sarana Prasarana**

## 1) Jumlah Penduduk

Berdasarkan hasil pencacahan Sensus Penduduk tahun 2013, jumlah penduduk Kecamatan Masalle adalah 12.663 jiwa., dengan luas wilayah Kecamatan Masalle sekitar 7518,08 Ha atau 75,18 km<sup>2</sup>, maka rata-rata tingkat kepadatan penduduk Kecamatan Masalle adalah sebanyak 168,4 jiwa/km<sup>2</sup>.

## 2) Sarana Pendidikan

Jika di lihat di Kecamatan Masalle sarana pendidikan yang ada sudah hampir memenuhi standar karena sudah memiliki fasilitas pendidikan sampai jenjang SMA. Berikut adalah jumlah fasilitas pendidikan menurut desa/kelurahan di Kecamatan Masalle. fasilitas pendidikan di Kecamatan Masalle adalah 45 unit yang terdiri dari: 17 unit TK, 12 unit SD/MI, 1 unit SMP/MTs, dan 1 unit SMA/SMK/MA.

## 3) Jaringan Jalan

Jalan sebagai sarana transportasi memang memegang peran yang sangat penting dalam menunjang roda perekonomian dan juga sangat mendukung dalam usaha pengembangan wilayah karena dapat menghubungkan antar kawasan dan antar pusat-pusat pelayanan di Kecamatan Masalle. Oleh karena itu kondisi jalan menjadi faktor utama yang menentukan kualitas sarana transportasi.

Jaringan jalan yang terdapat di Kecamatan Masalle, jenis jalannya sebagian besar sudah beraspal dan berbeton tetapi masih terdapat jalan berbatu, paving blok dan jalan tanah. Kondisi jalannya secara keseluruhan sudah dapat dikatakan permanen.

**c. History dan Karakteristik Longsor di Kecamatan Masalle**

Berdasarkan data Badan Penanggulangan Bencana Daerah Kabupaten Enrekang pada tahun 2010-2012 mengenai kejadian tanah longsor. Diketahui bahwa jumlah kejadian tanah longsor di Kecamatan Masalle dari tahun 2010-2012 terjadi sebanyak tujuh kali. Dimana daerah ini tersebar di 5 desa yaitu Desa Batu Kede, Desa Buntu Sarong, Desa Masalle, Desa Mundan, dan Desa Tongkonan Basse, Untuk lebih jelasnya dapat dilihat pada Tabel 24 berikut:

**Tabel 24**  
**Data Kejadian Tanah Longsor Di Rinci Per Desa Berdasarkan Data BPBD Kecamatan Masalle Tahun 2013-2014**

No	Lokasi (Kel./Desa)	Jumlah Kejadian	Korban (jiwa)	Kerusakan
1	Desa Buntu Sarong	2	-	Rusaknya kontruksi talud pasangan batuan ± 6M,dan pagar tembok ± 7M
2	Desa Mundan	1	-	
3	Desa Batu Kede	1	-	
4	Desa Tongkonan Basse	1	-	
5	Desa Masalle	2	-	
Total Kejadian		7		

*Sumber : Badan Penanggulangan Bencana Kab.Enrekang*



Namun berdasarkan dari hasil wawancara yang dilakukan pada lokasi penelitian, diketahui bahwa Kecamatan Masalle merupakan wilayah yang sering terjadi longsor, hampir semua desa/kelurahan mengalami bencana tanah longsor. Kejadiannya sering kali terjadi di daerah pegunungan pada kebun warga. Dari hasil wawancara juga diketahui bahwa faktor curah hujan yang tinggi dan bentuk penggunaan lahan dari masyarakat yang menjadi penyebab terjadinya longsor. Menurut hasil wawancara warga diketahui bahwa jenis longsor bahan materialnya berupa tanah dan pepohonan.

## **B. Analisis Kondisi Fisik Dasar**

Analisis kondisi fisik dasar meliputi analisis topografi (kemiringan lereng), analisis kondisi curah hujan, analisis kondisi batuan dan kondisi jenis tanah di Kecamatan Masalle.

### **1. Analisis Topografi dan Kemiringan Lereng**

Topografi Kecamatan Masalle berada pada kisaran ketinggian 300 - 2000 meter dari permukaan air laut. Bentuk permukaan berbukit-bukit dan bergunung hal tersebut dapat terlihat dari kemiringan lereng dengan kisaran 20 – 40% memiliki luasan hampir separuh dari total wilayah penelitian.

Unsur topografi yang paling besar pengaruhnya terhadap bencana gerakan tanah adalah kemiringan lereng. Kemiringan lereng sangat berpengaruh terhadap gerakan tanah, dimana makin curam lereng, makin besar dan makin cepat gerakan tanah terjadi. Kemiringan dan panjang lereng

juga merupakan 2 unsur topografi yang paling berpengaruh terhadap aliran permukaan dan erosi.

Kondisi topografi yang relatif bergunung, menyebabkan Kecamatan Masalle rentan terhadap terjadinya gerakan tanah. Topografi yang bergunung merupakan salah satu penyebab terjadinya gerakan tanah, karena semakin miring lereng suatu tempat tersebut semakin berpotensi terhadap terjadinya gerakan tanah. Pada dasarnya daerah perbukitan atau pegunungan yang membentuk lahan miring merupakan daerah rentan terjadi gerakan tanah. Lereng atau tebing yang terjal akan memperbesar gaya pendorong terhadap gerakan tanah. Kelerengan dengan kemiringan lebih dari  $20^\circ$  (atau sekitar 40%) memiliki potensi untuk bergerak atau longsor.

Untuk daerah dengan kemiringan lebih dari 40% perlu diwaspadai. Jadi 11,06% luas wilayah Kecamatan Masalle perlu diwaspadai karena berada pada kemiringan lebih dari 40%, dimana daerahnya yang tersebar banyak di sepanjang wilayah selatan sampai barat Kecamatan Masalle dan mendominasi pada Desa Masalle dan Desa Buntu Sarong. Menengahkan daerah yang memiliki tingkat kemiringan yang rendah atau landai kurang berpotensi terhadap terjadinya gerakan tanah seperti pada Desa Batu Kede.

## **2. Analisis Jenis dan Tekstur Tanah**

Jenis tanah yang paling luas ditemukan di Kecamatan Masalle adalah jenis tanah podsolik memiliki luasan 53% dari total luas wilayah, tanah ini memiliki ciri tekstur lempung hingga berpasir, struktur gumpal, konsistensi

lekat, bersifat agak asam (pH kurang dari 5.5), kesuburan rendah hingga menengah, warna merah hingga kuning, kejenuhan basa rendah dan peka erosi

Kemudian jenis tanah mediteran yaitu 42% dari total wilayah, tanah mediteran merupakan tanah dengan solum menengah hingga dangkal, warna coklat hingga merah, mempunyai horizon B argilik, tekstur geluh hingga lempung, struktur gumpal bersudut, konsistensi teguh dan lekat bila basah, pH netral hingga agak basa, kejenuhan basa tinggi, daya absorpsi menengah, permeabilitas menengah dan peka erosi, berasal dari batuan kapur keras (limestone) dan tuf vulkanis bersifat basa.

Dan jenis tanah yang memiliki luasan paling kecil di Kecamatan Masalle adalah jenis tanah alluvial yaitu hanya 3% dari total wilayah, jenis tanah ini memiliki ciri, berasal dari bahan induk aluvium, tekstur beraneka ragam, belum terbentuk struktur, konsistensi dalam keadaan basah lekat, pH bermacam-macam, kesuburan menengah hingga tinggi. Jenis tanah alluvial merupakan jenis tanah yang tingkat permeabilitas tanahnya lambat atau besar pengaruhnya terhadap gerakan tanah, namun dilihat dari penyebarannya yang luas tanahnya merupakan yang paling kecil, Jadi tidak begitu berpengaruh terhadap terjadinya gerakan tanah. Tekstur tanah merupakan perbandingan relatif 3 golongan besar partikel tanah dalam suatu massa, terutama perbandingan antara fraksifraksi lempung (*clay*), debu (*silt*) dan pasir (*sand*). Semakin halus tekstur semakin luas permukaan butir tanah, maka semakin

banyak kemampuan menyerap air, sehingga semakin besar peranannya terhadap kejadian gerakan tanah.

### 3. Analisis Geologi

Kondisi geologi yang perlu diperhatikan meliputi sifat fisik tanah/batuan, susunan dan kedudukan batuan, serta struktur geologi. Struktur geologi atau batuan merupakan salah satu faktor yang menyebabkan terjadinya gerakan tanah. Faktor tekstur tanah turut berperan sebagai pemicu gerakan tanah dalam kaitannya dengan kondisi geologis yang ada.

Tanah bertekstur lempung berpasir dan dikombinasikan dengan batuan induk bersifat andesit, basalt, atau breksi, serta dengan kemiringan yang curam, maka akan menjadikan daerah tersebut rentan gerakan tanah. Tanah bertekstur pasir berperan dalam meningkatkan infiltrasi tanah. Jika tanah dalam keadaan jenuh air, massa tanah akan menjadi lebih berat.

Selain itu, tanah hasil pelapukan batuan merupakan salah satu parameter yang menentukan terjadinya gerakan tanah. Batuan dan tanah pelapukan di daerah penelitian tersusun dari breksi vulkanik, tufa breksi, dan lava serta adanya sisipan batupasir serta lempung hitam yang bagian permukaannya telah mengalami pelapukan berupa lempung pasir-lanau yang cukup tebal. Jenis tanah yang bersifat lempung, lanau, pasir, merupakan jenis tanah yang mudah meloloskan air. Sifat tersebut menjadikan tanah bertambah berat bobotnya jika tertimpa hujan. Apabila tanah tersebut

berada di atas batuan kedap air pada kemiringan tertentu maka air yang masuk akan tertahan dan tanah pada kemiringan tertentu akan berpotensi menggelincir menjadi gerakan tanah

#### **4. Analisis Curah Hujan**

Curah hujan merupakan salah satu pemicu terjadinya gerakan tanah. Infiltrasi air hujan ke dalam lapisan tanah akan melemahkan material pembentuk lereng, sehingga memacu terjadinya gerakan tanah. Curah hujan yang tinggi, intensitas dan lamanya hujan berperan dalam menentukan gerakan tanah tidaknya suatu lereng. Faktor curah hujan yang berpengaruh terhadap bahaya gerakan tanah adalah besarnya curah hujan, intensitas curah hujan, dan distribusi curah hujan.

Menurut Peraturan Menteri Pekerjaan Umum tentang Pedoman Pemanfaatan Ruang Daerah Rentan Longsor 2007, curah hujan yang tinggi yakni curah hujan dengan intensitas curah hujan tahunan lebih dari 2.500 mm. Jadi daerah dengan sebaran curah hujan lebih dari 2.500mm pertahun perlu diwaspadai, karena daerahnya memungkinkan terhadap kejadian longsor tergantung kondisi fisik lainnya. Menengahkan daerah dengan curah hujan 3.250 mm pertahun berpotensi sangat tinggi terhadap kejadian longsor, jadi wilayah sepanjang Kecamatan Tolala hingga Ngapa memiliki faktor pemicu yang tinggi terhadap kejadian longsor.

Air hujan yang menimpa tanah-tanah terbuka akan menyebabkan tanah terdispersi, selanjutnya sebagian dari air hujan yang jatuh tersebut akan mengalir di atas permukaan tanah. Banyaknya air yang mengalir di atas permukaan tanah tergantung pada kemampuan tanah untuk menyerap air (kapasitas infiltrasi). Oleh karena itu, untuk mencegah agar tanah tidak terdispersi, maka perlu adanya vegetasi yang menutupi permukaan tanah, sehingga air yang turun diserap dan disimpan oleh vegetasi tersebut.

Pada umumnya curah hujan di Kecamatan Masalle relatif tinggi yaitu rata-rata 1.500 sampai 2.000 mm/tahun, hal ini dipengaruhi oleh keadaan topografi daerah yang merupakan daerah dataran tinggi dan didukung pula oleh adanya angin kering yang bertiup pada bulan April-September.

## **5. Analisis Penggunaan Lahan**

Penggunaan lahan mempunyai pengaruh besar terhadap kondisi air tanah, hal ini akan mempengaruhi kondisi tanah dan batuan yang pada akhirnya juga akan mempengaruhi keseimbangan lereng. Pengaruhnya dapat bersifat memperbesar atau memperkecil kekuatan geser tanah pembentuk lereng.

Penggunaan lahan di Kecamatan Masalle didominasi oleh hutan alam dan kebun campuran. Namun pembukaan lahan oleh warga untuk dijadikan perkebunan dan permukiman semakin marak dilakukan. Dilihat dari kondisi topografinya yang berkontur, masyarakat membuka lahan tidak sesuai dengan

fungsinya. Masyarakat mengubah hutan yang harusnya dilindungi menjadi daerah perkebunan dan daerah terbangun. Hal ini memungkinkan daerah tersebut menjadi rentan terhadap bencana gerakan tanah. Sehingga perlu diwaspadai. Kegiatan manusia dikenal sebagai salah satu faktor paling penting terhadap terjadinya gerakan tanah yang cepat dan intensif. Kegiatan tersebut kebanyakan berkaitan dengan perubahan faktor-faktor yang berpengaruh terhadap erosi, contohnya seperti diatas dimana masyarakat melakukan penggundulan/pembabatan hutan untuk permukiman, lahan pertanian dan ladang perkebunan.

Dilihat dari pemanfaatan ruangnya, rasio luas areal terbangun Kecamatan Masalle relatif masih rendah dibandingkan dengan luas areal yang belum terbangun. Secara umum kawasan terbangun didominasi oleh bangunan perumahan, fasilitas sosial, jasa, perdagangan, industri dan jaringan infrastruktur. Menengahkan kawasan yang belum terbangun mempunyai luas hampir 99% dari keseluruhan wilayah di Kecamatan Masalle yang terdiri dari hutan, lading/tegal, sawah , semak, dll.

### **C. Analisis Superimpose**

#### **1. Analisis Model Visual Pemetaan**

##### **a. Program Aplikasi *ArcGIS 10***

Untuk menjalankan hasil rancangan peta digital yang telah dibuat, diperlukan program aplikasi *ArcGIS 10* untuk menjalankannya. Proses

program tersebut, dilakukan dengan cara mengaktifkan program *ArcGIS 10*, kemudian aktifkan project pemetaan kawasan rentan gerakan tanah di Kecamatan Masalle.

b. Tampilan peta Kawasan Rentan Gerakan tanah di Kecamatan Masalle Dengan *ArcGIS10*

Tampilan yang dihasilkan dari pemetaan kawasan Gerakan tanah di Kecamatan Masalle terdiri dari beberapa *layer*, dimana setiap *layer* diwakili oleh *theme* masing-masing. *Theme-theme* tersebut jika diaktifkan akan menjadi satu kesatuan sehingga menghasilkan satu peta digital yang utuh.

Adapun *theme-theme* yang membentuk peta kerentanan gerakan tanah di Kecamatan Masalle tersebut, terdiri dari :

- a) *Theme* Batas lokasi penelitian, menampilkan batas-batas kecamatan disertai dengan informasi labelnya.
- b) *Theme* penggunaan lahan, menampilkan penggunaan lahan beserta dengan informasi labelnya.
- c) *Theme* Kemiringan Lereng, menampilkan data Kemiringan lereng beserta atributnya.
- d) *Theme* Curah Hujan, menampilkan data curah hujan yang berada di Kecamatan Masalle.
- e) *Theme* Infiltrasi Tanah, menampilkan data tekstur yang berada di Kecamatan Masalle.



- f) *Theme* Topografi, menampilkan data ketinggian
- g) *Theme* Luasan, menampilkan informasi label dan atributnya.
- h) *Theme* Toponimi, menampilkan label nama-nama tiap kecamatan, luas daerah gerakan tanah dan keterangan lainnya.

## 2. Analisis Data Spasial Klasifikasi Daerah Rentan Gerakan Tanah Berbasis GIS

Penyusunan Tingkat Kerentanan Gerakan Tanah di Kecamatan Masalle menghasilkan 5 kelas tingkatan yaitu kerentanan Gerakan tanah tidak rentan (aman), kerentanan gerakan tanah kurang rentan (aman), kerentanan gerakan tanah agak rentan (menengah), kerentanan gerakan tanah rentan (waspada), kerentanan gerakan tanah sangat rentan (bahaya). Tingkatan kelas kawasan rentan gerakan tanah tersebut diperoleh dari hasil perhitungan nilai bobot dan skor pada setiap faktor dan variabel yang digunakan dalam penentuan kelas kerentanan Gerakan tanah. Adapun variable yang diberi skoring yakni variable kemiringan lereng, curah hujan, batuan, jenis tanah dan tutupan lahan. Berikut proses pemberian skor pada varibel diatas:

### 1. Curah Hujan

Dalam peta curah hujan Kecamatan Masalle, diketahui bahwa rata-rata curah hujan yang ada di Kecamatan Masalle dengan intensitas 1.500 – 2.000 mm/tahun, mempunyai bobot 1.

## 2. Kemiringan Lereng

Menurut data topografi dalam peta kemiringan lereng Kecamatan Masalle, diketahui bahwa daerahnya di klasifikasikan kedalam lima kelas kemiringan lereng, yaitu : untuk kemiringan lereng  $>40\%$  mempunyai bobot 5, untuk kemiringan lereng  $25 - 40\%$  bobot 4,  $15 - 25\%$  mempunyai bobot 3, kemiringan lereng  $8 - 15$  mempunyai bobot 2 dan kemiringan lereng  $0 - 8$  mempunyai bobot

## 3. Tanah

Dalam peta jenis tanah Kecamatan Masalle, diketahui bahwa daerahnya di klasifikasikan dalam tiga jenis tanah yaitu podsolik dengan nilai bobot 3, mediteran dengan bobot 2 dan aluvial dengan bobot 1, sedangkan untuk variabel tekstur tanah halus berbobot 3, sedang berbobot 2 dan kasar bobotnya 1.

## 4. Batuan

Menurut data geologi dalam peta geologi Kecamatan Masalle, diketahui bahwa daerahnya di klasifikasikan kedalam dua jenis batuan yaitu batuan sedimen dengan nilai bobot 3.

## 5. Penggunaan Lahan

Dalam peta penggunaan lahan Kecamatan Masalle, diketahui bahwa daerahnya di klasifikasikan kedalam lima jenis penggunaan lahan yaitu permukiman dengan harkat 5, sedangkan untuk sawah 4, selanjutnya

untuk ladang/tegal mempunyai bobot 3, semak belukar mempunyai bobot 2 dan terakhir hutan dan tubuh memiliki skor 1.

Dari proses skoring diatas, maka diperoleh diklasifikasikan tingkat kerentanan gerakan tanah dengan skoring nilai terendah dan tertinggi seperti pada metode sebelumnya, maka setelah itu dilakukan proses overlay seperti pada gambar berikut:



Penggunaan Lahan

FID	Shape *	TGL	Harkat	Bobot	Skor
0	Polygon	Permukiman	5	5	25
1	Polygon	Permukiman	5	5	25
2	Polygon	Sawah	4	5	20
3	Polygon	Permukiman	5	5	25
4	Polygon	Permukiman	5	5	25
5	Polygon	Sawah	4	5	20
6	Polygon	Permukiman	5	5	25
7	Polygon	Permukiman	5	5	25
8	Polygon	Permukiman	5	5	25
9	Polygon	Permukiman	5	5	25
10	Polygon	Permukiman	5	5	25
11	Polygon	Permukiman	5	5	25
12	Polygon	Permukiman	5	5	25
13	Polygon	Permukiman	5	5	25
14	Polygon	Sawah	4	5	20
15	Polygon	Semak	2	5	10
16	Polygon	Permukiman	5	5	25
17	Polygon	Sawah	4	5	20
18	Polygon	Ladang/Teгал	2	5	10
19	Polygon	Permukiman	5	5	25
20	Polygon	Pinus	1	5	5

Kemiringan Lereng

FID	Shape *	LERENG	Harkat	Bobot 1	Skor
0	Polygon	>40	5	5	25
1	Polygon	8-15	2	5	10
2	Polygon	0-8	1	5	5
3	Polygon	>40	5	5	25
4	Polygon	8-15	2	5	10
5	Polygon	>40	5	5	25
6	Polygon	15-25	3	5	15
7	Polygon	15-25	3	5	15
8	Polygon	25-40	4	5	20
9	Polygon	15-25	3	5	15
10	Polygon	8-15	2	5	10
11	Polygon	15-25	3	5	15

Jenis Tanah

F	Shape *	MACAM TANA	Harkat	Bobot 1	Skor
0	Polygon	Podsolik_Violet	4	3	12
1	Polygon	Mediteran_Coklat_Kelabuan	3	3	9
2	Polygon	Aluvial_Kelabu	1	3	3
3	Polygon	Podsolik_Merah_Kekuningan	4	3	12

Tekstur Tanah

FID	Shape *	MACAM TAN	Harkat	Bobot 1	Skor
0	Polygon	Halus	3	3	9
1	Polygon	Kasar	1	3	3
2	Polygon	Sedang	2	3	6
3	Polygon	Halus	3	3	9
4	Polygon	Sedang	2	3	6

Geologi

F	Shape *	LITHO	J Batuan	Harkat	Bobot	Skor
0	Polygon	Tmpv	BATUAN Vulkanik	1	4	4
1	Polygon	Tomd	BATUAN Sedimen	3	4	12
2	Polygon	Teti	BATUAN Sedimen	3	4	12
3	Polygon	Tomm	BATUAN Sedimen	3	4	12
4	Polygon	Tmi	BATUAN Sedimen	3	4	12

Curah Hujan

FID	Shape *	KET HUJUAN	Harkat	Bobot	Skor
0	Polygon	1500-2000	1	4	4

Hasil Overlay

LER	Harkat	Bobot	Skor	KET HUJUAN	Harkat	Bobot	Skor	MACAM TANA	Harkat	Bobot	Skor	MACAM TA 1	Harkat	Bobot	Skor	LITHO	Harkat	Bobot	Skor	TGL	Harkat	Bobot	Skor	Total
15-25	3	5	15	1500-2000	1	4	4	Podsolik Merah Kekuni	4	3	12	Halus	3	3	9	Tomd	3	4	12	Hutan	1	5	5	54
15-25	3	5	15	1500-2000	1	4	4	Podsolik Merah Kekuni	4	3	12	Halus	3	3	9	Tomd	3	4	12	Hutan	1	5	5	57
15-25	3	5	15	1500-2000	1	4	4	Podsolik Merah Kekuni	4	3	12	Halus	3	3	9	Tomd	3	4	12	Hutan	1	5	5	57
>40	5	5	25	1500-2000	1	4	4	Mediteran Coklat Kelab	3	3	9	Sedang	2	3	6	Tmi	3	4	12	Hutan	1	5	5	61
>40	5	5	25	1500-2000	1	4	4	Mediteran Coklat Kelab	3	3	9	Sedang	2	3	6	Tmi	3	4	12	Hutan	1	5	5	61
8-15	2	5	10	1500-2000	1	4	4	Podsolik Merah Kekuni	4	3	12	Halus	3	3	9	Tomd	3	4	12	Ladang/Teagal	2	5	10	57
>40	5	5	25	1500-2000	1	4	4	Mediteran Coklat Kelab	3	3	9	Sedang	2	3	6	Tmpv	1	4	4	Ladang/Teagal	2	5	10	66
>40	5	5	25	1500-2000	1	4	4	Mediteran Coklat Kelab	3	3	9	Sedang	2	3	6	Tmi	3	4	12	Ladang/Teagal	2	5	10	66
25-40	4	5	20	1500-2000	1	4	4	Mediteran Coklat Kelab	3	3	9	Sedang	2	3	6	Tmpv	1	4	4	Ladang/Teagal	2	5	10	63
25-40	4	5	20	1500-2000	1	4	4	Mediteran Coklat Kelab	3	3	9	Sedang	2	3	6	Tomd	3	4	12	Ladang/Teagal	2	5	10	61
25-40	4	5	20	1500-2000	1	4	4	Mediteran Coklat Kelab	3	3	9	Sedang	2	3	6	Tmi	3	4	12	Ladang/Teagal	2	5	10	61
25-40	4	5	20	1500-2000	1	4	4	Podsolik Merah Kekuni	4	3	12	Halus	3	3	9	Tomd	3	4	12	Ladang/Teagal	2	5	10	67
15-25	3	5	15	1500-2000	1	4	4	Mediteran Coklat Kelab	3	3	9	Sedang	2	3	6	Tomd	3	4	12	Ladang/Teagal	2	5	10	66





Dari hasil analisis tersebut, maka diperoleh klasifikasi tingkat kerentanan Gerakan tanah dengan hasil skoring nilai terendah yaitu 42 dan nilai hasil skoring tertinggi 82. Klasifikasi tingkat kerentanan gerakan tanah tersebut dapat diterjemahkan dengan rumus sebagai berikut:

$$Ki = \frac{Xt - Xr}{k}$$

$$\begin{aligned} Ki &= \frac{99 - 24}{4} \\ &= \frac{75}{4} \\ &= 18,7 \end{aligned}$$

Berdasarkan hasil perhitungan kelas interval kerentanan Gerakan tanah maka di peroleh bahwa interval kelas kerentanan gerakan tanah adalah 18,7 maka diketahui bahwa:

1. Kerentanan gerakan tanah Sangat Rendah = < 42,7
2. Kerentanan gerakan tanah Rendah = 42,7 – 61,4
3. Kerentanan gerakan tanah Menengah = 61,4 – 80,1
4. kerentanan gerakan tanah Tinggi = >80,1

Berdasarkan hasil analisis dengan menggunakan *Arcmap* GIS. Wilayah gerakan tanah dengan kondisi tingkat kerentanan gerakan tanah tidak rentan (Sangat Rendah) mempunyai luasan 4,34 Ha atau 0,06% dari luas wilayah Kecamatan Masalle. Luasan gerakan tanah dengan kondisi tingkat kerentanan gerakan tanah kurang rentan

(Rendah) mencapai 3154,73 Ha atau sekitar 41,96% dari luas wilayah Kecamatan Masalle. Kondisi tingkat kerentanan agak rentan (Menengah) mempunyai luasan 4352,35Ha atau sekitar 57,89% dari luas wilayah Kecamatan Masalle, kondisi tingkat kerentanan rentan (Tinggi) mempunyai luasan 6,66 Ha atau sekitar 0,09% dari luas wilayah Kecamatan Masalle,.

Untuk lebih jelas dapat dilihat pada tabel berikut dan peta hasil analisis rentan gerakan tanah berikut :

**Tabel 25**  
**Tingkat Kerentanan Gerakan Tanah Di Kecamatan Masalle**

Tingkat Kerentanan	Luas (Ha)	Presntase (%)
Tinggi	11,12	0,15
Menengah	4724,61	62,84
Rendah	2777,61	36,95
Sangat Rendah	4,74	0,06
<b>Jumlah</b>	<b>7518,08</b>	<b>100</b>

Sumber : Peta analisis kerentanan gerakan tanah Kecamatan Masalle

**Tabel 26**  
**Tingkat Kerentanan Gerakan Tanan Per Kelurahan/Desa Di Kecamatan Masalle**

No	Kelurahan / Desa	Luas Tingkat Kerawanan Longsor (ha)			
		Sangat Rendah	Rendah	Menengah	Tinggi
1	Tongkonan Basse	0,41	567,4	631,99	4,41
2	Mundan		423,69	322,35	
3	Masalle	4,33	679,7	1442,54	3,59
4	Rampunan		376,35	951,95	2,58
5	Batu Kede		125,68	734,24	0,54
6	Buntu Sarong		604,79	641,54	

Sumber : Peta analisis kerawanan longsor Kecamatan Masalle



UNIVERSITAS ISLAM NEGERI  
**ALAUDDIN**  
M A K A S S A R



## **D. Analisis Tingkat Kerentanan Gerakan Tanah**

### **1. Kerentanan Gerakan tanah Tinggi**

Zona kerentanan ini menempati 11,12 Ha atau 0,15% dari luas kecamatan masalle, yang terdapat pada 4 desa yaitu di desa Tonkonan basse dengan luas 4,41 Ha, di desa masalle dengan luas 3,59 Ha, di desa Rampunan dengan luas 2,59 Ha, dan di desa Batu kede dengan luas 0,54 Ha. Pemanfaatan lahan pada daerah ini umumnya hanya untuk parawisata dan hutan lindung.

Zona ini sangat lemah untuk bergerak terutama ketika curah hujan tinggi dan tingkat erosi alur dan erosi ke hulu yang kuat. Adapun faktor utama penyebab tingkat kerentanan pada setiap zona sangat rentan gerakan tanah dengan adalah karakter kemiringan lereng yang sangat curam (>40%) dengan kondisi perbukitan bergunung, dan Jenis tanah di zona tersebut adalah jenis tanah pedsolik yang peka terhadap erosi, dan jenis batuan yang berupa batuan gunung api yang mudah lapuk membentuk tekstur tanah lempung berpasir sampai dengan liat, menyebabkannya rentan terhadap kejadian gerakan tanah dan setelah ditinjau memang pernah terjadi gerakan tanah yang dekat dengan pemukiman pada zona tersebut.

Tingginya tingkat kemiringan lereng pada daerah kejadian gerakan tanah juga dipicu pula oleh adanya pembangunan infrastruktur jalan dan pemukiman (rumah) yang dibangun dengan cara memapas (memotong)

lereng. Dari segi penggunaan lahannya, zona gerakan tanah yang terjadi pada daerah dengan kondisi penggunaan lahannya diperuntukkan untuk pemukiman. Dan setelah ditinjau ternyata sering terjadi gerakan tanah terutama pada musim hujan.

Kondisi pada pada zona gerakan tanah tingkat kerentanan tinggi dapat dilihat pada gambar berikut ini :



*Gambar 21 : Kenampakan daerah rentan gerakan tanah tinggi di Desa Massalle  
kecamatan Masalle*



*Gambar 22 : Kenampakan daerah rentan gerakan tanah tinggi di Desa Rampunan  
kecamatan Masalle*

## 2. Kerentanan Gerakan tanah Menengah

Zona kerentanan ini menempati 4724,61 Ha atau 62,84% dari total luas wilayah kecamatan masalle dan terdapat di semua Kelurahan/Desa di Kecamatan Masalle yaitu yang terluas terdapat di desa Masalle dengan luas 1442,54 Ha dari luas wilayah, Desa Rampunan 951,95 Ha, Desa Batu Kede 734,24 Ha, Desa Buntu Sarong 641,54 Ha, Desa Tongkonan Basse 631,99 Ha, Dan Desa Mundan 322,35 Ha.

Zona kerentanan gerakan tanah menengah merupakan daerah yang secara umum mempunyai kerentanan menengah untuk terjadi gerakan tanah. Gerakan tanah besar maupun kecil dapat terjadi terutama di daerah yang berbatasan dengan lembah sungai, gawir, tebing pemotongan jalan, dan pada lereng yang mengalami gangguan. Gerakan tanah lama dapat aktif kembali terutama dipicu oleh curah hujan yang tinggi dan erosi yang kuat.

Jenis tanah yang paling banyak ditemukan adalah jenis tanah gabungan pedsolik violet dan merah kekuningan juga ditemukan jenis tanah mediteran coklat kelabuan, kedua jenis tanah, kondisi batuan pada zona tersebut adalah batuan sedimen yang mudah lapuk membentuk tekstur tanah yang umumnya lempung liat berpasir daerah tersebut tetap berpotensi menimbulkan gerakan tanah dengan tingkat kerentanan menengah.

Adapun kondisi penggunaan lahan sebagian besar meliputi tegakan campuran, semak belukar, kebun campuran yang mayoritas tanpa penanaman

tanaman keras dan juga terjadi pada daerah dengan tipe infrastruktur jalan dan berupa pemukiman dan ternyata setelah ditinjau juga pernah mengalami kejadian gerakan tanah. Dan setelah ditinjau ternyata pernah terjadi gerakan tanah.

Kondisi pada pada zona gerakan tanah tingkat kerentanan menengah dapat dilihat pada gambar berikut ini :



*Gambar 23 : Kenampakan daerah rentan gerakan tanah menengah di Desa Tongkonan Basse kecamatan Masalle*

UNIVERSITAS ISLAM NEGERI



*Gambar 24 : Kenampakan daerah rentan gerakan tanah menengah di Desa Buntu sarong kecamatan Masalle*

### 3. Kerentanan Gerakan tanah Rendah

Berdasarkan hasil analisis overlay peta pada GIS Kerentanan gerakan tanah rendah mencapai 2777,61 Ha atau 36,95% dari luas total wilayah kecamatan masalle yang terdapat di semua Desa di Kecamatan Masalle yaitu Desa Masalle 679,7 Ha, Desa Tongkonan Basse 567,4 Ha, Desa Mundan 423,69 Ha, Desa Rampunan 376,35 Ha, Batu Kede 125,68 Ha, dan Desa Buntu Sarong 604,79 Ha.

Kejadian gerakan tanah yang memiliki zona kerentanan gerakan tanah rendah merupakan daerah yang secara umum jarang terjadi gerakan tanah, kecuali jika mengalami gangguan pada lerengnya, terutama pada tebing sungai. Umumnya terdapat pada kemiringan lereng datar hingga curam (15-25%) pada daerah pemukiman penduduk dengan bentang lahan berombak hingga berbukit. Penggunaan lahan pada zona tersebut berupa sawah, tegalan/ladang dan semak belukar. Dan setelah ditinjau ternyata telah pernah terjadi gerakan tanah.



*Gambar 25 : Kenampakan daerah rentan gerakan tanah rendah di Desa Buntu sarong kecamatan Masalle*





*Gambar 26 : Kenampakan daerah rentan gerakan tanah rendah di Desa Tongkonan Basse kecamatan Masalle*

#### **4. Kerentanan Gerakan Tanah Sangat Rendah**

Zona kerentanan gerakan tanah sangat rendah hanya ada 4,74 Ha atau 0,06% dari luas total wilayah kecamatan Masalle yang hanya terdapat di Desa Massalle dengan luas 4,33 Ha, dan di desa tongkonan basse 0,41 Ha. Zona kerentanan gerakan tanah sangat rendah merupakan daerah yang mempunyai kerentanan sangat rendah untuk terjadi gerakan tanah. Pada zona ini sangat jarang atau hampir tidak pernah terjadi gerakan tanah. Tidak diketemukan adanya gejala gerakan tanah lama atau baru kecuali pada daerah sekitar tebing sungai.

#### **E. Arahan pemanfaatan ruang kecamatan masalle berbasis mitigasi bencana gerakan tanah**

Arahan pengembangan wilayah berbasis mitigasi bencana gerakan tanah merupakan bentuk penataan ruang wilayah dengan mengutamakan pertimbangan pada kondisi fisik dasar wilayah tersebut. Arahan pengembangan wilayah berbasis mitigasi ditekankan agar setiap daerah mampu mengarahkan pengembangan daerahnya dengan konsep pengembangan yang berbasis mitigasi

bencana terutama pada daerah yang dari segi geografis merupakan daerah yang rentan akan terjadinya gerakan tanah.

Berdasarkan hasil analisis tingkat kerentanan gerakan tanah di Kecamatan Masalle dapat diketahui pembagian zona daerah rentan gerakan tanah berdasarkan tingkat kerentanannya dibagi atas tiga zona yaitu Zona dengan kategori daerah dengan tingkat kerentanan tinggi, Zona dengan tingkat kerentanan menengah, dan Zona dengan tingkat kerentanan rendah. Arahan pengembangan wilayah dilakukan berdasarkan tingkat kerentanan wilayahnya terhadap gerakan tanah. Arahan pemanfaatan ruangnya ditetapkan berdasarkan Peraturan Menteri Pekerjaan Umum No.22 Tahun 2007 dalam Pedoman Penataan Ruang Kawasan Rentan Bencana Gerakan tanah.

Namun secara umum pengendalian pemanfaatan ruangnya dijabarkan sebagai berikut:

#### 1. Tingkat Kerentanan Tinggi

Daerah dengan Tingkat Kerentanan Tinggi dalam proses pengembangannya perlu dikendalikan khususnya pemanfaatan ruangnya. Untuk daerah dengan Tingkat Kerentanan Tinggi dengan Zona A penggunaan ruangnya diusulkan sebagai kawasan lindung, sehingga mutlak dilindungi, dan dapat dikembangkan untuk pariwisata namun harus memerhatikan beberapa aspek sebelumnya.

Beberapa kegiatan pada zona ini sangat dibatasi dengan mempertimbangkan beberapa arahan sebagai berikut:

- a. Perlindungan sistem hidrologi kawasan.
  - 1) Upaya ini bertujuan untuk menghindari terjadinya resapan air hujan yang masuk dan terkumpul pada lereng yang rentan gerakan tanah, dan sekaligus merupakan upaya terpadu dengan pengendalian gerakan tanah.
  - 2) Pelaksanaan perlindungan sistem hidrologi kawasan dilakukan melalui upaya penanaman kembali lereng yang gundul dengan jenis tanaman yang tepat pada daerah hulu atau daerah resapan.
  - 3) Penanaman vegetasi yang tepat sangat penting dalam mengendalikan laju air yang mengalir ke arah hilir, atau ke arah lereng bawah.
- b. Menghindari penebangan pohon, pohon-pohon asli (native) dan pohon-pohon yang berakar tunggang, diupayakan untuk dipertahankan pada lereng, guna memperkuat ikatan antar tanah pada lereng, dan sekaligus menjaga keseimbangan system hidrologi kawasan.
- c. Menghindari pembebanan terlalu berlebihan pada lereng.
  - 1) Pembebanan pada lereng yang lebih curam (kemiringan lereng di atas 40%), dapat meningkatkan gaya penggerak pada lereng,



menengahkan pada lereng yang lebih landai (di bawah 40%) pembebanan dapat berperan menambah gaya penahan gerakan pada lereng.

- 2) Sebagai tindakan preventif, beban konstruksi yang berlebihan tidak diperbolehkan pada lereng dengan tingkat kerentanan/tingkat risiko tinggi, dengan demikian untuk zona berpotensi gerakan tanah dengan tingkat kerentanan sangat tinggi atau tinggi, tidak direkomendasikan untuk kegiatan permukiman.
  - 3) Adapun kawasan terlarang untuk permukiman ini terutama terdapat pada daerah lembah sungai yang curam (di atas 40%), khususnya pada tikungan sungai, serta alur sungai yang kering di daerah pegunungan.
- d. Menghindari penggalian dan pemotongan lereng, Penggalian dan pemotongan lereng pada kawasan rentan bencana gerakan tanah dengan tingkat kerentanan tinggi harus dihindari, karena dapat berakibat:
- 1) Mengurangi gaya penahan gerakan tanah dari arah lateral;
  - 2) Menimbulkan getaran-getaran pada saat pelaksanaan, yang dapat melemahkan ikatan antar butir tanah pada lereng;
  - 3) Meningkatkan gaya gerak pada lereng karena lereng terpotong semakin curam.

## 2. Zona Tingkat Kerentanan Menengah

Penggunaan ruang pada zona berpotensi gerakan tanah dengan tingkat kerentanan menengah tidak layak untuk kegiatan industri (pabrik) karena getaran dapat memicu terjadinya gerakan tanah, namun untuk beberapa kegiatan lain dapat dilakukan dengan persyaratan yang ketat sebagai berikut:

- a. Industri/pabrik, tidak layak dibangun.
- b. Kegiatan hunian terbatas persyaratan sebagai berikut:
  - 1) Tidak mengganggu kestabilan lereng dan lingkungan.
  - 2) Perlu dilakukan penyelidikan geologi teknik, analisis kestabilan lereng, dan daya dukung tanah.
  - 3) Perlu diterapkan sistem drainase yang tepat pada lereng, sehingga dapat meminimalkan penjumlahan pada lereng.
  - 4) Perlu diterapkan sistem perkuatan lereng untuk menambah gaya penahan gerakan tanah pada lereng.
  - 5) Meminimalkan pembebanan pada lereng, melalui penetapan jenis bangunan dan kegiatan yang dilakukan.
  - 6) Memperkecil kemiringan lereng.
  - 7) Jalan direncanakan dengan mengikuti pola kontur lereng.
  - 8) Mengupas material gembur (yang tidak stabil) pada lereng.
  - 9) Mengosongkan lereng dari kegiatan manusia.

c. Kegiatan-kegiatan pertanian, perkebunan, hutan kota, hutan produksi, dapat dilaksanakan dengan persyaratan sebagai berikut:

- 1) Penanaman vegetasi dengan jenis dan pola tanam yang tepat.
- 2) Perlu diterapkan sistem terasering dan drainase yang tepat pada lereng.
- 3) Menghindari pemotongan dan penggalian lereng.

### 3. **Zona Tingkat Kerentanan Rendah**

Penggunaan ruang pada zona berpotensi gerakan tanah dengan tingkat kerentanan rendah dapat diperuntukkan bagi kegiatan-kegiatan sebagaimana disebutkan di atas dengan beberapa persyaratan seperti pada zona berpotensi gerakan tanah dengan tingkat kerentanan menengah, namun persyaratannya tidak seberat sebagaimana pada tingkat kerentanan menengah disesuaikan dengan faktor-faktor lain.

Untuk lebih jelas mengenai pengendalian pemanfaatan ruang daerah rentan gerakan tanah menurut tipologi daerah rentan gerakan tanahnya secara rinci dapat dilihat pada Tabel 27 dan Gambar 27.

**Tabel 27**  
**Usulan Pemanfaatan Ruang Pada Daerah Rentan Gerakan tanah**  
**Menurut Tingkat Kerentanannya**

Zona	Tingkat Kerentanan	Usulan Pemanfaatan Ruangnya (Penggunaan Lahan)
A	Tinggi	<p>Dapat Dibangun Dengan Syarat Kegiatan:</p> <ol style="list-style-type: none"> <li>1. Pariwisata</li> <li>2. Hutan</li> </ol> <p>Tidak Layak Untuk Kegiatan:</p> <ol style="list-style-type: none"> <li>1. Hunian</li> <li>2. Industri</li> <li>3. Pertambangan</li> <li>4. Peternakan</li> <li>5. Perikanan</li> <li>6. Pertanian Semusim</li> <li>7. Pertanian Sawah</li> <li>8. Perkebunan</li> <li>9. Hutan Produksi</li> </ol>
B	Menengah	<p>Dapat Dibangun Dengan Syarat Kegiatan:</p> <ol style="list-style-type: none"> <li>1. Pariwisata</li> <li>2. Hutan</li> <li>3. Pertanian Semusim</li> <li>4. Pertanian Sawah</li> <li>5. Perkebunan</li> <li>6. Hutan Produksi</li> <li>7.</li> </ol> <p>Tidak Layak Untuk Kegiatan:</p> <ol style="list-style-type: none"> <li>1. Hunian</li> <li>2. Industri</li> <li>3. Pertambangan</li> <li>4. Peternakan</li> <li>5. Perikanan</li> </ol>

Zona	Tingkat Kerentanan	Usulan Pemanfaatan Ruangnya (Penggunaan Lahan)
C	Rendah	<p>Dapat Dibangun Dengan Syarat Kegiatan:</p> <ol style="list-style-type: none"> <li>1. Pariwisata</li> <li>2. Hutan Kota</li> <li>3. Pertanian Semusim</li> <li>4. Pertanian Sawah</li> <li>5. Perkebunan</li> <li>6. Hutan Produksi</li> <li>7. Perikanan</li> <li>8. Pertambangan</li> <li>9. Peternakan</li> <li>10. Hunian</li> </ol> <p>Tidak Layak Untuk Kegiatan:</p> <ol style="list-style-type: none"> <li>1. Industri</li> <li>2. Pertambangan</li> </ol>
D	Sangat Rendah	<p>Dapat Dibangun Dengan Syarat Kegiatan:</p> <ol style="list-style-type: none"> <li>1. Pariwisata</li> <li>2. Hutan Kota</li> <li>3. Hutan Produksi</li> <li>4. Hunian</li> <li>5. Pertambangan</li> <li>6. Pertanian Semusim</li> <li>7. Pertanian Sawah</li> <li>8. Perkebunan</li> <li>9. Peternakan</li> <li>10. Perikanan</li> </ol>



UNIVERSITAS ISLAM NEGERI  
**ALAUDDIN**  
M A K A S S A R

## **F. Bentuk Mitigasi Daerah Rentan Bencana Gerakan tanah Menurut Karakteristik Kawasannya**

Menurut karakteristik kawasannya, daerah rentan gerakan tanah terjadi pada daerah tekuk lereng (daerah peralihan lereng terjal dan datar), lereng tebing sungai dan daerah yang dilalui oleh sesar atau patahan. Untuk mitigasinya sendiri dibutuhkan kajian sangat dalam, namun secara sederhana bentuk rekomendasi penanganannya dapat dilakukan dengan beberapa metode yang difokuskan pada daerah-daerah diatas. Bentuk rekomendasi penanganannya dapat dilakukan dengan dua cara yaitu metode teknik sipil dan metode vegetatif (pendekatan fisik). Adapun rekomendasi penanganannya dapat dilihat pada penjelasan berikut.

### 1. Daerah tekuk lereng

Merupakan peralihan antara lereng terjal ke lereng datar. Daerah ini sebaiknya dihindari untuk dibangun karena sangat besar potensinya terhadap gerakan tanah. Bangunan rumah yang berada tepat di daerah lereng terjal sebaiknya terbuat dari konstruksi kayu. Karena apabila mulai terjadi gerakan tanah rumah dengan konstruksi kayu ikut bergerak, sehingga dapat memberi tanda sebelumnya akan kejadian bencana gerakan tanah. Berikut bentuk rekomendasi penanganannya.

#### a. Metode Teknik Sipil:

- 1) Pembentukan lereng lahan menjadi lebih landai pada daerah yang berpotensi gerakan tanah (*Slope Reshaping*). Hal ini dapat dilakukan

dengan cara mengupas material gembur (yang tidak stabil) pada lereng, pengupasan material dapat memperkecil beban pada lereng, yang berarti meminimalkan besarnya gaya penggerak pada lereng, dan efektif diterapkan pada lereng yang lebih curam dari 40.

- 2) Penguatan lereng terjal dengan bangunan penahan gerakan tanah pada kaki lereng. Penguatan kestabilan lereng dapat dilakukan dengan konstruksi seperti Tembok/Dinding Penahan, Brojong, dan Angker.
- 3) Diterapkan sistem drainase yang tepat pada lereng. Tujuan dari pengaturan sistem drainase adalah untuk menghindari air hujan banyak meresap masuk dan terkumpul pada lereng yang rentan gerakan tanah. Dengan demikian perlu dibuat drainase permukaan yang mengalirkan air limpasan hujan menjauh dari lereng rentan bencana gerakan tanah, dan drainase bawah permukaan yang berfungsi untuk menguras atau mengalirkan air hujan yang meresap masuk ke lereng.

b. Metode Vegetatif:

- 1) Kawasan dengan tingkat kerentanan tinggi dan mengalami penggundulan hutan, dapat diupayakan untuk ditanami kembali, dengan jenis tanaman budidaya yang dapat bermanfaat bagi masyarakat.



- 2) Jenis tanaman sebaiknya memiliki sifat perakaran dalam (mencapai batuan), perakaran rapat dan mengikat agregat tanah, dan disarankan untuk tidak dipilih jenis tanaman yang tidak terlalu berat (bobot biomasnya ringan) dan berakar tunggang.
- 3) Jenis tanaman yang disarankan untuk dapat menguatkan tanah pada lereng diantaranya adalah pohon kemiri, laban, dlingsem, mindi, johar, bungur, banyan, mahoni, renghas, jati, kosambi, sonokeling, trengguli, tayuman, asam jawa dan pilang (Fakultas Kehutanan Universitas Gajah Mada, 2001).
- 4) Pada lahan yang rentan gerakan tanah, kerapatan tanaman beda antara bagian kaki lereng (paling rapat = standar kerapatan tanaman), tengah (agak jarang =  $\frac{1}{2}$  standar) dan atas (jarang =  $\frac{1}{4}$  standar). Kerapatan yang jarang diisi dengan tanaman rumput dan atau tanaman penutup tanah (cover crop) dengan drainase baik, seperti pola agroforestry.

## 2. Lereng Sungai

Daerah ini sebaiknya dihindari untuk dibangun karena sangat besar potensinya terhadap gerakan tanah, apalagi jika daerahnya merupakan daerah kelokan sungai. Berikut bentuk rekomendasi penanganannya.

a. Metode Teknik Sipil:

- 1) Pembentukan lereng lahan menjadi lebih landai pada daerah yang berpotensi gerakan tanah (*Slope Reshaping*).
- 2) Mengurangi pembebanan pada lereng, dan sebaiknya menghindari pembangunan pada daerah tebing sungai.
- 3) Penguatan lereng terjal dengan bangunan penahan gerakan tanah pada lereng tebing sungai dapat dilakukan dengan konstruksi Brojong dan Rip-Rap.

b. Metode Vegetatif:

- 1) Kawasan dengan tingkat kerentanan tinggi dan mengalami penggundulan dapat diupayakan untuk ditanami kembali, dengan jenis tanaman berupa semak yang mengikat kuat pada lereng sungai.
- 2) Jenis tanaman sebaiknya memiliki sifat perakaran dalam (mencapai batuan), perakaran rapat dan mengikat agregat tanah, dan disarankan untuk tidak dipilih jenis tanaman yang tidak terlalu berat (bobot biomasnya ringan) dan berakar tunggang.
- 3) Jenis tanaman yang disarankan untuk dapat menguatkan tanah pada lereng diantaranya adalah bambu.

### 3. Daerah Yang Dilalui Rekahan/Retakan Tanah

Bentuk penanganannya dapat dilakukan dengan cara penutupan rekahan/retakan tanah dengan segera. Karena pada musim penghujan rekahan bisa diisi oleh air hujan yang masuk ke dalam tanah sehingga menjenuhi tanah di atas lapisan kedap.

## G. Tinjauan Al-Quran Tentang Potensi Bencana Alam

Dalam hal ini penulis mengaitkan kajian agama islam dengan hasil penelitian yang didapatkan. Beberapa variabel yang masuk sebagai hasil kajian integrasi hasil penelitian dengan kajian agama islam sebagai berikut :

### 1. Tentang Kerusakan di Muka Bumi

Manusia telah diperingatkan oleh Allah SWT dan Rasul-Nya agar tidak melakukan pengerusakan di muka bumi, akan tetapi manusia tetap mengingkari dengan melakukan pengerusakan. Sebagaimana dalam firman Allah dalam QS. Al-Baqarah 2 : 11.

وَإِذَا قِيلَ لَهُمْ لَا تُفْسِدُوا فِي الْأَرْضِ قَالُوا إِنَّمَا نَحْنُ مُصْلِحُونَ ﴿١١﴾

Terjemahnya:

"Janganlah membuat kerusakan di muka bumi", mereka menjawab: "Sesungguhnya kami orang-orang yang mengadakan perbaikan".<sup>1</sup>

Keingkaran mereka disebabkan karena keserakahan mereka dan mereka mengingkari petunjuk Allah SWT dalam mengelola bumi ini. Sehingga terjadilah

<sup>1</sup> Departemen Agama Republik Indonesia, *Al-Qur'an dan Terjemahannya*,

bencana alam dan kerusakan di bumi karena ulah tangan manusia. Kesulitan dalam alam dapat dikurangi asal manusia mempergunakan akalanya. Bencana longsor yang terjadi di Kecamatan Masalle dapat terjadi setiap saat. Kejadian longsor tidak dapat dihentikan, namun hanya dapat dikendalikan dan dikurangi dampak kerugian yang diakibatkannya. Untuk mengurangi kerugian akibat bencana tersebut perlu dipersiapkan penanganan secara cepat dan tepat. Menurut penafsiran para ulama dan cendikiawan muslim dalam QS. Al-Baqarah 2 : 11 yaitu :

a. Tafsir Jalalayn

(Dan jika dikatakan kepada mereka,) maksudnya kepada orang-orang munafik tadi ("Janganlah kamu membuat kerusakan di muka bumi!") yakni dengan kekafiran dan menyimpang dari keimanan. (Jawab mereka, "Sesungguhnya kami ini berbuat kebaikan.") dan tidak dijumpai pada perbuatan kami hal-hal yang menjurus pada kebinasaan. Maka Allah swt. berfirman sebagai sanggahan atas ucapan mereka itu.

b. Tafsir Quraish Shihab

Apabila salah seorang yang telah diberi petunjuk oleh Allah berkata kepada orang-orang munafik, "Janganlah kalian berbuat kerusakan di atas bumi dengan menghalang-halangi orang yang berjuang di jalan Allah, menyebarkan fitnah dan memicu api peperangan," mereka justru mengklaim bahwa diri mereka bersih dari perusakan. Mereka mengatakan,

"Sesungguhnya kami adalah orang-orang yang melakukan perbaikan." Itu semua adalah akibat rasa bangga diri mereka yang berlebihan.

Kerusakan yang mereka perbuat di muka bumi bukan berarti kerusakan benda, melainkan dengan melakukan kekafiran dan kemaksiatan, yang di antaranya menyebarkan rahasia kaum muslimin kepada musuh mereka, menghasut orang-orang kafir untuk memusuhi dan menentang orang-orang Islam.

Perbuatan yang mereka lakukan itu dengan anggapan mengadakan perbaikan sesungguhnya adalah kerusakan, akan tetapi karena kebodohan dan penentangan mereka membuat mereka tidak menyadari bahwa yang demikian merupakan kerusakan. Kemaksiatan yang besar adalah kemaksiatan yang dilakukan dengan meyakini benarnya perbuatan itu dan seperti inilah keadaan mereka sehingga sangat sulit untuk rujuk, berbeda dengan kemaksiatan yang dilakukan dengan meyakini salahnya perbuatan itu, orang yang seperti ini lebih mudah untuk rujuk

## 2. Upaya Penataan Ruang dalam Ayat Al-Qur'an

Al Qur'an telah menjelaskan bahwa jauh sebelum diciptakannya makhluk hidup, Tuhan telah menyampaikan kepada malaikat tentang rencana-Nya bahwa Dia akan menciptakan khalifah (kuasa atau wakil) di dunia. Dari sini jelas bahwa fungsi eksistensi manusia di bumi ini adalah melaksanakan tugas "kekhalfahan", yakni membangun dan mengolah dunia ini sesuai

dengan kehendak Tuhan. Kehendak Tuhan tersebut tergambar dalam kitab-kitab suci yang diturunkan dan harus digali nilai-nilainya oleh manusia agar mereka dapat menyesuaikan perkembangan sosial budaya manusia dengan nilai-nilai tersebut. Oleh karena itu manusia berbeda dengan makhluk lain, manusia telah dilengkapi dengan berbagai keistimewaan dalam rangka mewujudkan tugas kekhalfahan tersebut. Sedangkan konsep pembangunan dalam Islam bersifat menyeluruh, menyentuh dan menghujam ke dalam jati diri manusia, sehingga dengan demikian terlebih dahulu ia membangun manusia seutuhnya, material dan spiritual secara bersamaan. Konsep tersebut yang menjadi fondasi pembangunan dalam Islam, bilamana konsep tersebut tidak ada atau lemah, maka akan runtuhlah pembangunan yang dilakukan oleh manusia.

Ada beberapa prinsip yang menjadi landasan utama pembangunan, yaitu : Tauhid, yang memberikan keyakinan dalam mengantarkan manusia kepada kesatuan sebagai bentuk tunggal sehingga tidak terjadi pemisahan antara dunia dan akhirat, jiwa dan raga, alamiah dan supra alamiah dan sebagainya. Rububiyah : Tuhan memelihara manusia, antara lain melalui petunjuk-petunjukNya, rahmat dan rezeki-Nya, sehingga harus disyukuri. Syukur dalam hal ini adalah menggunakan atau mengolah segala anugerah Tuhan dalam diri manusia atau yang terdapat di alam raya, sesuai dengan tujuan dari langit, setiap jengkal tanah yang terhampar di bumi, setiap

hembusan angin yang bertiup di udara, kesemuanya harus diolah dan dimanfaatkan oleh manusia. Khilafah : Prinsip ini menetapkan kedudukan dan peranan manusia sebagai makhluk yang telah menerima amanat setelah ditolak oleh makhluk-makhluk lainnya (QS 33:72).

إِنَّا عَرَضْنَا الْأَمَانَةَ عَلَى السَّمَاوَاتِ وَالْأَرْضِ وَالْجِبَالِ فَأَبَيْنَ أَنْ يَحْمِلْنَهَا  
وَأَشْفَقْنَ مِنْهَا وَحَمَلَهَا الْإِنْسَانُ إِنَّهُ كَانَ ظَلُومًا جَهُولًا

Terjemahnya :

*“Sesungguhnya Kami telah mengemukakan amanat kepada langit, bumi dan gunung-gunung, maka semuanya enggan untuk memikul amanat itu dan mereka khawatir akan mengkhianatinya, dan dipikullah amanat itu oleh manusia. Sesungguhnya manusia itu amat zalim dan amat bodoh”*

Menurut penafsiran para ulama dan cendikiawan muslim dalam QS. Al-Ahzab : 72 yaitu :

a. Tafsir Jalalayn

(Sesungguhnya Kami telah mengemukakan amanat) yaitu ibadah salat dan ibadah-ibadah lainnya, apabila dikerjakan, pelakunya akan mendapat pahala, dan apabila ditinggalkan, pelakunya akan disiksa (pada langit, bumi dan gunung-gunung) seumpamanya Allah menciptakan pada masing-masing pemahaman dan dapat berbicara (maka semuanya enggan untuk memikul amanat itu dan mereka khawatir yakni merasa takut (akan mengkhianatinya lalu dipikullah amanat itu oleh manusia) oleh Nabi Adam, sesudah terlebih dahulu ditawarkan kepadanya. (Sesungguhnya manusia itu amat zalim) terhadap dirinya sendiri, disebabkan apa yang

telah dipikulnya itu (lagi amat bodoh) tidak mengerti tentang apa yang dipikulnya itu

b. Tafsir Quraish Shihab

Kami telah menawarkan kepada bumi, langit dan gunung untuk mengemban tugas-tugas keagamaan. Tapi mereka tidak bersedia melaksanakan misi itu karena takut. Tetapi manusia menyanggupinya. Sungguh manusia itu sangat zalim pada diri sendiri dan tidak mengetahui kemampuan dirinya.

Allah Subhaanahu wa Ta'aala membesarkan masalah amanah yang dibebankannya kepada orang-orang mukallaf. Yang dimaksud dengan amanah di sini ialah tugas-tugas agama, yaitu mengerjakan perintah dan menjauhi larangan seperti shalat dan lainnya, di mana jika dikerjakan mereka akan mendapatkan pahala, dan jika ditinggalkan mereka akan mendapatkan siksa. Allah Subhaanahu wa Ta'aala menawarkannya kepada makhluk-makhluk yang besar, seperti langit, bumi dan gunung-gunung, penawaran pilihan bukan paksaan.

Mereka khawatir tidak sanggup memikulnya dan malah mendurhakai Tuhannya, bukan karena tidak suka pahalanya. Lalu Allah menawarkannya kepada manusia, kemudian manusia menerimanya dan siap memikulnya dengan keadaannya yang zalim lagi jahil (bodoh).



Atas dasar inilah ia bertanggung jawab baik menyangkut dirinya maupun dunianya, bertanggung jawab untuk memelihara, mengayomi, dan menggunakannya dengan baik. Tazkiyah (Penyucian) : Prinsip ini menetapkan bahwa hubungan antara manusia dengan Tuhan, sesamanya dan alam lingkungannya, harus selalu diliputi oleh kesucian serta pemeliharaan nilai-nilai agama, akal, jiwa, harta, dan kehormatan manusia. Sehingga setiap tindakan yang dapat menodai salah satu dari kelima hal tersebut tidak dibenarkan oleh Islam.

Dalam setiap melakukan perencanaan Tata Ruang, tidak boleh mengabaikan kondisi atau dampak yang akan terjadi terhadap lingkungan. Diharapkan antara pembangunan yang dilakukan dalam rangka pelaksanaan dari Perencanaan Tata Ruang dengan lingkungan harus terjadi suatu keseimbangan sehingga akan terwujud suatu keindahan serta tidak terjadinya kondisi yang membahayakan baik bagi manusia maupun makhluk hidup lainnya, seperti terjadinya banjir, erosi, abrasi pantai dan lain-lain bencana yang terjadi baik di darat maupun di laut

Untuk mengatasi masalah gerakan tanah tersebut, pendekatan yang dapat kita lakukan diantaranya dengan pengembangan wilayah dengan upaya mitigasi yang tepat. Pembangunan lingkungan berkelanjutan, dan kembali kepada petunjuk Allah SWT dan Rasul-Nya dalam pengelolaan lingkungan hidup. Pengelolaan lingkungan di Kecamatan Masalle haruslah sesuai dengan

fungsinya. Penggunaan lahannya harus dipilih sesuai dengan potensi gerakan tanah yang bisa terjadi. Hal ini untuk menjaga fungsi manusia sebagai khalifah di bumi untuk menjaga apa yang Allah berikan, seperti menjaga lingkungan tetap teratur sebagaimana Allah telah mengisyaratkan agar manusia sebagai rahmat pada firman Allah dalam QS. Al-Anbiyya' 21:107:

وَمَا أَرْسَلْنَاكَ إِلَّا رَحْمَةً لِّلْعَالَمِينَ ﴿١٠٧﴾

Terjemahnya:

*“Dan Tiadalah Kami mengutus kamu, melainkan untuk (menjadi) rahmat bagi semesta alam”<sup>2</sup>*

Dari ayat diatas telah menjelaskan bahwa manusia sebagai rahmatan lil alamin (kasih bagi alam semesta), maka sudah sewajarnya apabila manusia menjadi pelopor bagi pengelolaan lingkungan sebagai manifestasi dari rasa kasih bagi alam semesta tersebut. Perlunya pengelolaan lingkungan yang komprehensif yang sesuai syariah islam serta peraturan manusia yang berlaku baik arahan penataan ruang maupun perda, yang menyeimbangkan antara fungsi lindung kawasan dengan fungsi kawasan yang dapat digunakan.

Menurut penafsiran para ulama dan cendikiawan muslim dalam QS. Al-Anbiyya' 21:107 yaitu :

a. Tafsir Jalalayn

<sup>2</sup> Departemen Agama Republik Indonesia, *Al-Qur'an dan Terjemahannya*, h. 324

Dan tiadalah Kami mengutus kamu hai Muhammad! (melainkan untuk menjadi rahmat) yakni merupakan rahmat (bagi semesta alam) manusia dan jin melalui kerasulanmu.

b. Tafsir Quraish Shihab

Kami tidak mengutusmu, wahai Nabi, kecuali sebagai perwujudan kasih sayang yang menyeluruh untuk alam semesta.

Allah memuji Rasul-Nya yang datang membawa Al Qur'an. Diutus-Nya Beliau adalah rahmat bagi alam semesta. Orang-orang mukmin menerima rahmat itu dan mensyukurinya, oleh karenanya mereka membenarkan Beliau, sedangkan selain mereka kufur terhadap nikmat itu dan menggantinya dengan kekafiran serta menolak rahmat tersebut.

Islam mengajak manusia untuk secara aktif mengelola lingkungan tersebut, misalnya dengan tidak melakukan penebangan pohon secara tidak terkendali. Hal ini sesuai dengan filsafah Islam yang umumnya bersifat lebih suka mencegah perbuatan atau kejadian yang buruk ketimbang mengobati kejadian atau perbuatan buruk yang terjadi.

Berdasarkan firman Allah tersebut mengindikasikan bahwa perlunya masyarakat mengelola lingkungan hidup dengan tidak mengorbankan lingkungan. Hal ini penting sebagai wujud hakikat manusia sebagai rahmat yang diberikan rezeki berupa kebesaran alam ini. Perlunya pengelolaan

lingkungan yang komprehensif yang sesuai syariah islam serta peraturan manusia yang berlaku baik.

Salah satu upaya yang dapat dilakukan yaitu untuk pengembangan wilayah Kecamatan Masalle ke depan dapat dilakukan dengan membatasi tersebarnya distribusi permukiman sesuai dengan arahan pemanfaatan ruang, menerapkan sistem drainase yang tepat serta dengan mengadakan penanaman kembali pada hutan gundul.

Agama Islam menegaskan bahwa setiap individu berkewajiban untuk berlaku baik terhadap alam, lingkungan, dan makhluk hidup lainnya. Kewajiban tersebut dapat diinterpretasikan dengan jalan menjaga dan merawat lingkungan yang mampu mendukung kehidupan semua makhluk hidup. Islam sama sekali tidak melarang pemanfaatan lingkungan demi kesejahteraan manusia, namun Islam mewajibkan bahwa dalam pemanfaatan tersebut harus dihindari pemanfaatan secara berlebihan sehingga dapat mengakibatkan kerusakan lingkungan dan membahayakan makhluk hidup yang lain termasuk manusia sendiri. Islam menyarankan untuk melakukan pemanfaatan yang berkelanjutan yang pada akhirnya akan mampu memberikan kesejahteraan yang merata dan berkelanjutan bagi manusia dan makhluk hidup lainnya.

## BAB V

### PENUTUP

#### A. Kesimpulan

Berdasarkan data dan hasil analisis yang dilakukan, maka dihasilkan kesimpulan berdasarkan tujuan dari penelitian yang dilakukan yaitu sebagai berikut;

1. Berdasarkan tingkat kerentanan gerakan tanah di Kecamatan Masalle di bagi menjadi 4 yaitu :
  - a. Kerentanan gerakan tanah tinggi mencapai 11,12 Ha atau 0,15% dari luas kecamatan masalle, yang terdapat pada 4 desa yaitu di desa Tonkonan basse dengan luas 4,41 Ha, di desa masalle dengan luas 3,59 Ha, di desa Rampunan dengan luas 2,59 Ha, dan di desa Batu kede dengan luas 0,54 Ha.
  - b. Kerentanan gerakan tanah menengah mencapai 4724,61 Ha atau 62,84% dari total luas wilayah kecamatan masalle dan terdapat di semua Kelurahan/Desa di Kecamatan Masalle yaitu yang terluas terdapat di desa Masalle dengan luas 1442,54 Ha dari luas wilayah, Desa Rampunan 951,95 Ha, Desa Batu Kede 734,24 Ha, Desa Buntu Sarong 641,54 Ha, Desa Tongkonan Basse 631,99 Ha, Dan Desa Mundan 322,35 Ha
  - c. Kerentanan gerakan tanah rendah mencapai 2777,61 Ha atau 36,95% dari luas total wilayah kecamatan masalle yang terdapat di semua Desa di Kecamatan Masalle yaitu Desa Masalle 679,7 Ha, Desa Tongkonan Basse 567,4 Ha, Desa Mundan 423,69 Ha, Desa Rampunan 376,35 Ha, Batu Kede 125,68 Ha, dan Desa Buntu Sarong 604,79 Ha.

- d. Kerentanan gerakan tanah sangat rendah hanya ada 4,74 Ha atau 0,06% dari luas total wilayah kecamatan Masalle yang hanya terdapat di Desa Massalle dengan luas 4,33 Ha, dan di desa tongkonan basse 0,41 Ha.
2. Upaya pengendalian pemanfaatan ruang berdasarkan zona dan tingkat kerentanan gerakan tanah pada lokasi penelitian diusulkan berupa rekomendasi terhadap pengaturan penggunaan lahan. Dan mitigasinya direkomendasikan secara umum sesuai dengan karakteristik daerah rawan longsor.

## **B. Saran**

1. Diharapkan hasil penelitian menjadi dasar dari Pemerintah untuk mampu menetapkan hasil rencana dan memberikan informasi mengenai daerah rentan gerakan tanah di lokasi penelitian terkait dengan pengendalian pemanfaatan ruang di daerah rentan gerakan tanah.
2. Pemerintah memberikan sosialisasi kepada masyarakat agar tidak melakukan pembukaan lahan di sembarang tempat harus sesuai dengan fungsi kawasannya sebagai upaya peningkatan kesadaran lingkungan.
3. Masukan bagi peneliti selanjutnya, karena dalam penelitian banyak variabel yang tidak dikaji. Terdapat beberapa kelemahan dalam penelitian ini yaitu:
  - Dalam menentukan tingkat kerentanan gerakan tanah penulis belum memasukkan faktor-faktor lainnya seperti pemotongan lereng oleh jalan, pembebanan pada lereng, kondisi drainase, kedalaman tanah, faktor pengaruh gempa terhadap gerakan tanah, belum mengukur indeks resiko serta banyak hal yang peneliti tidak kaji sehingga kedepannya penelitian yang bersifat sama akan memberikan pemahaman yang beragam.

- Upaya pengendalian pemanfaatan ruang hanya mengkaji mengenai bentuk usulan penggunaan lahan berdasarkan tipologi zona dan tingkat kerentanan gerakan tanah pada lokasi penelitian. Diharapkan penelitian selanjutnya dapat mengkaji lebih dalam mengenai usulan pengendalian pemanfaatan ruangnya.
- Sebaiknya peneliti selanjutnya yang ingin mengambil judul seperti ini dan lokasi yang sama disarankan agar dapat mengkombinasikan penelitian ini dengan penelitian mengenai bencana banjir.

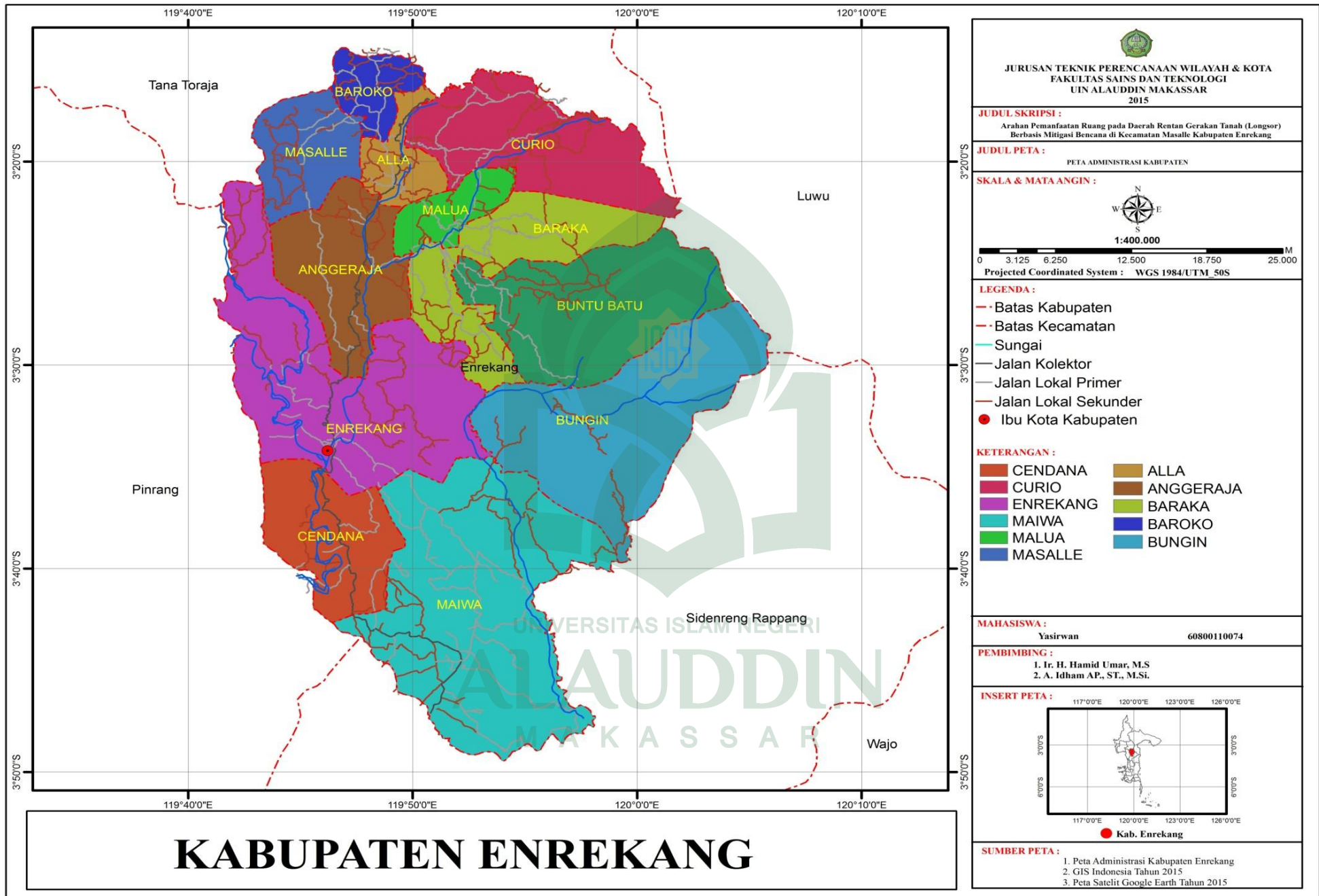


## DAFTAR PUSTAKA

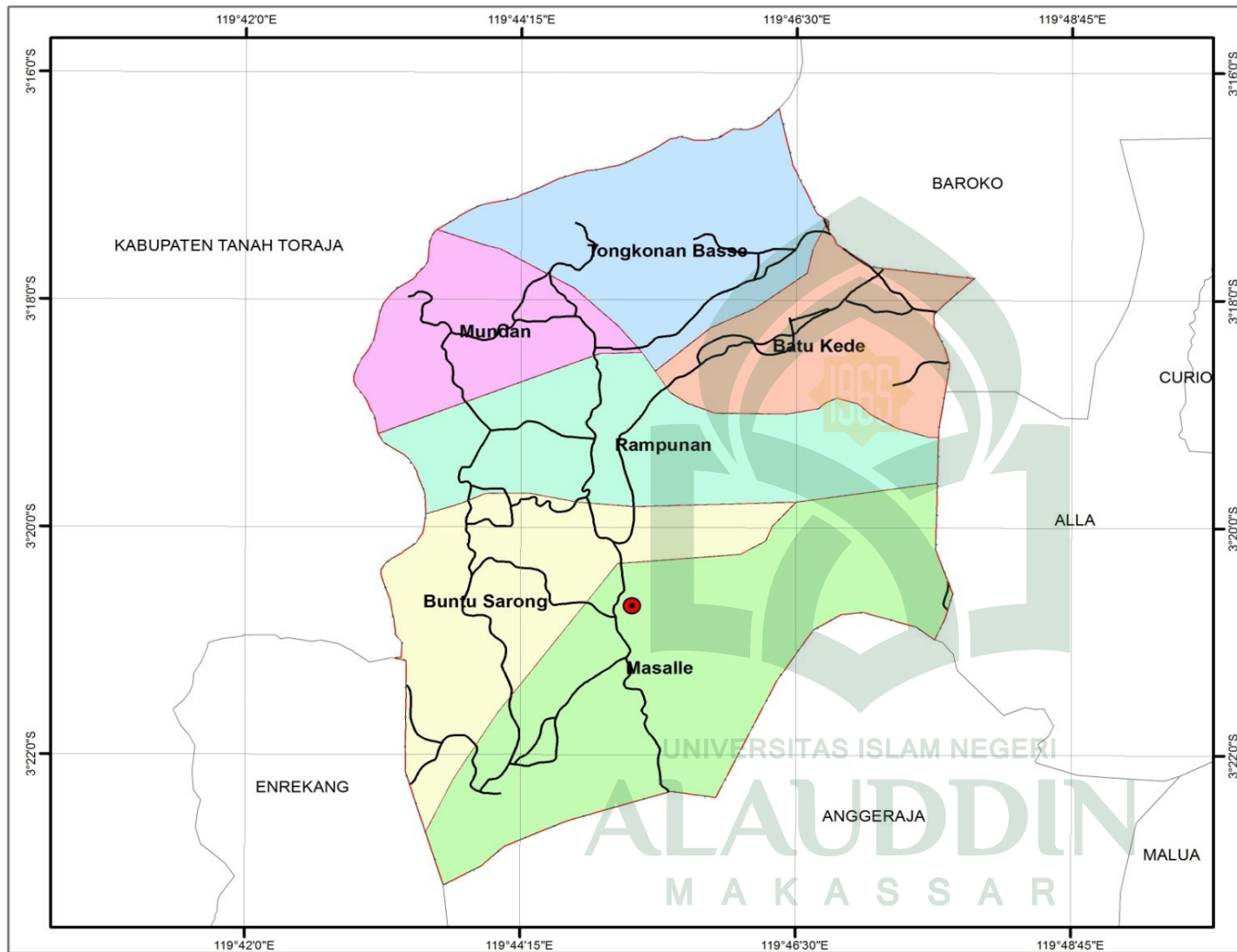
- Al Quranul Karim. *Al-Quran dan Terjemahan*. Cahaya Qur'an: Jakarta. 2006
- Jurusan Teknik Perencanaan Wilayah dan Kota Universitas Islam Negeri Alauddin Makassar. 2013. *Buku Pedoman Penulisan Karya Ilmiah Mahasiswa*.
- Badan Pusat Statistik. *Profil Kabupaten Enrekang*. 2013.
- Anwar Ardianto, Studi Identifikasi Daerah Rawan Longsor Berbasis GIS sebagai Bahan Evaluasi Rencana Tata Ruang Wilayah Di Kecamatan Anggeraja, Kabupaten Enrekang, UIN Alauddin Makassar, 2012
- \_\_\_\_\_, 2010, *Sistem Informasi Geografis dengan Arcview GIS*”, Andi : Yogyakarta
- Departemen Pekerjaan Umum Direktorat Jendral Penataan Ruang. *Pedoman Penataan Ruang Kawasan Rawan Bencana Longsor*. 2007
- Syafii Aan, 2012, Studi Daerah Rawan Longsor Berbasis Mitigasi Di Kabupaten Kolaka Utara, UIN Alauddin Makassar,
- Departemen Permukiman Dan Prasarana Wilayah Direktorat Jendral Penataan Ruang. *Pedoman Pengendalian Pemanfaatan Ruang di Kawasan Rawan Bencana Longsor*. 2003.
- Abdul Rachman Rasyid, Isfa Sastrawati, Syahrana Syam & Fajar Sukma Jaya, Mitigasi Daerah Rentan Gerakan tanah Di Kaupaten Enrekang, Jurusan Arsitektur Fakultas Teknik Universitas Hasanuddin
- Badan Pusat Statistik (BPS), Provinsi Sulawesi selatan Dalam Angka Tahun 2013, Makassar, 2014
- Arifin, Samsul, Ita Carolila dan Cahol Winarso “Implementasi Penginderaan Jauh dan SIG untuk Inventarisasi Daerah Rawan Bencana Longsor,” *Penginderaan Jauh* 3, no.1 (2006): h. 77-86.
- H.S., Suprpto. *Modul Geologi Dasar*. Makassar: Universitas Negeri Makassar, 2010.
- Hardiyatmo, Hary Christady. *Penaganan Tanah Longsor & Erosi*. Yogyakarta: Gadjah Mada University Press, 2006.




- Paimin, Sukresno dan Irfan Budi Pramono. *Teknik Mitigasi Banjir Dan Tanah Longsor*. Balikpapan: Tropenbos International Indonesia Programme, 2009.
- Purwoko, Joko, 2008, *Kajian Pemanfaatan Lahan Pada Daerah Rawan Bencana Tanah Longsor Di Gunung Lurah Banyumas*, Tesis Magister, Fakultas Teknik Universitas Diponegoro, Semarang
- Republik Indonesia, *Undang – Undang No.24 Tahun 2007 Tentang Penanggulangan Bencana*, 2007.
- Setyawan , Agus, Wahyu Wilopo dan Supriyanto Suparno, *Mengenal Bencana Alam Tanah Longsor dan Mitigasinya*, <http://io.ppijepang.org>.
- Sutanto, Rachman. *Dasar Dasar Ilmu Tanah*. Yogyakarta: Kanisius, 2005.
- Undang – Undang No.24 Tahun 2007 Tentang *Penanggulangan Bencana*.
- Undang – Undang No.26 Tahun 2007 Tentang *Penataan Ruang*.
- Universitas Islam Negeri Alauddin. 2009. Pedoman Penulisan KTI UIN Alauddin \_\_\_\_\_, 1993. Kumpulan Mata Kuliah Perencanaan Wilayah dan Kota, Program S1 Fakultas Teknik Jurusan Perencanaan Wilayah Dan Kota (PWK) Universitas Islam Negeri Alauddin Makassar.



Gambar 6. Peta Administrasi Kabupaten Enrekang



  
**JURUSAN TEKNIK PERENCANAAN WILAYAH & KOTA**  
**FAKULTAS SAINS DAN TEKNOLOGI**  
**UIN ALAUDDIN MAKASSAR**  
 2015

---

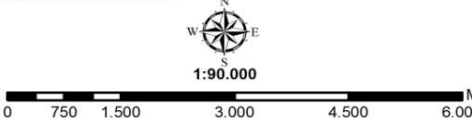
**JUDUL SKRIPSI :**  
 Arahan Pemanfaatan Ruang pada Daerah Rentan Gerakan Tanah di Kecamatan Masalle Kabupaten Enrekang

---

**JUDUL PETA :**  
**PETA ADMINISTRASI**

---

**SKALA & MATA ANGIN :**

  
 1:90.000  
 0 750 1.500 3.000 4.500 6.000 M

---

**LEGENDA :**

- - - Batas Kabupaten
- - - Batas Kecamatan
- - - Batas Kelurahan/Desa
- Kantor Camat
- Jalan

**KETERANGAN :**

- Batu Kede
- Buntu Sarong
- Masalle
- Mundan
- Rampunan
- Tongkonan Basse

---

**MAHASISWA :**  
 Yasirwan 60800110074

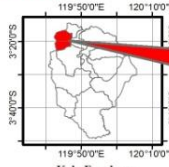
---

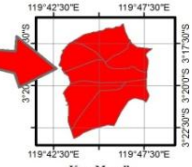
**PEMBIMBING :**

1. Ir. H. Hamid Umar, M.S
2. A. Idham AP., ST., M.Si.

---

**INSERT PETA :**

  
 Kab. Enrekang

  
 Kec. Masalle

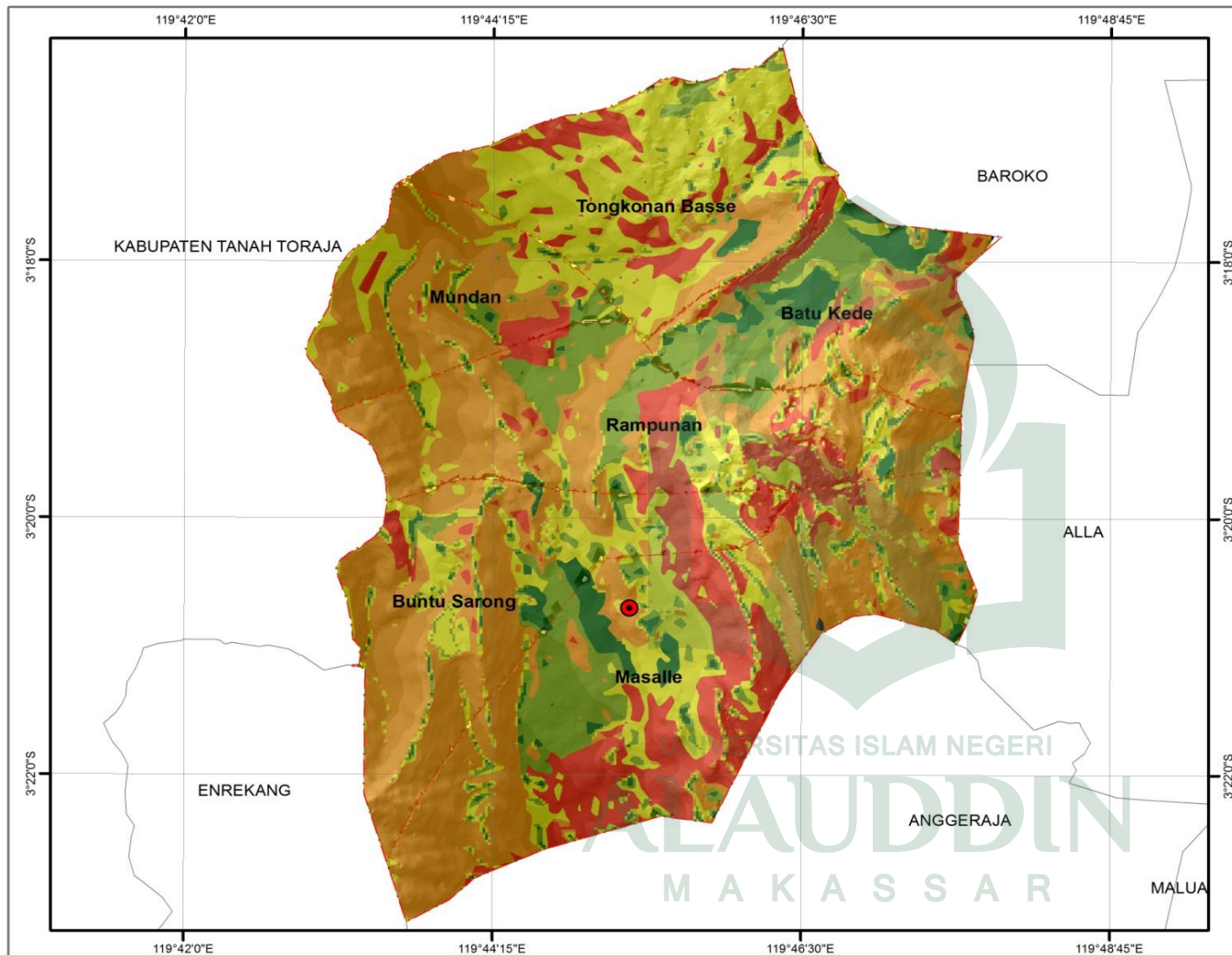
---


**SUMBER PETA :**

1. Peta Administrasi Kabupaten Enrekang
2. GIS Indonesia Tahun 2015
3. Peta Satelit Google Earth Tahun 2015

# KECAMATAN MASALLE

Gambar 7. Peta Aministrasi Kecamatan Masalle



  
**JURUSAN TEKNIK PERENCANAAN WILAYAH & KOTA**  
**FAKULTAS SAINS DAN TEKNOLOGI**  
**UIN ALAUDDIN MAKASSAR**  
 2015

---


**JUDUL SKRIPSI :**  
 Arahán Pemanfaatan Ruang pada Daerah Rentan Gerakan Tanah di Kecamatan Masalle Kabupaten Enrekang


---

**JUDUL PETA :**  
 Peta Kemiringan Lereng

---

**SKALA & MATA ANGIN :**

  
**1:80.000**

  
 0 650 1.300 2.600 3.900 5.200 M

---

**LEGENDA :**

- - - Batas Kabupaten
- - - Batas Kecamatan
- - - Batas Kelurahan/Desa
- Kantor Camat
- Jalan

**KETERANGAN :**

- 0-8
- 8-15
- 15-25
- 25-40
- >40

---

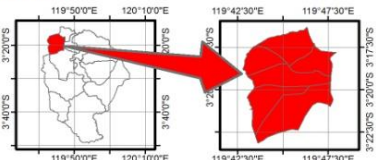
**MAHASISWA :**  
 Yasirwan 60800110074

---

**PEMBIMBING :**  
 1. Ir. H. Hamid Umar, M.S  
 2. A. Idham AP., ST., M.Si.

---

**INSERT PETA :**

  
 Kab. Enrekang Kec. Masalle

---

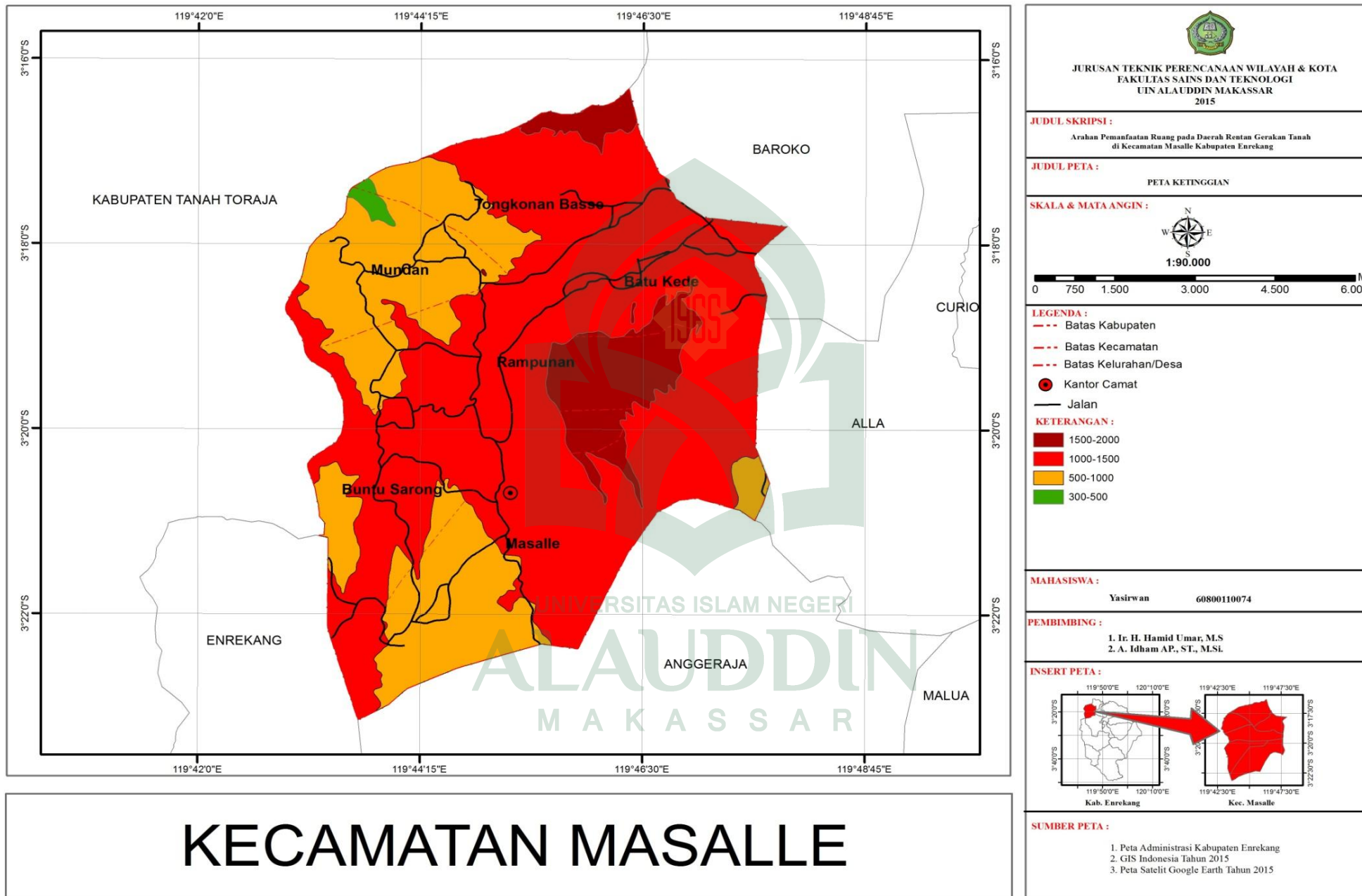
**SUMBER PETA :**

1. Peta Administrasi Kabupaten Enrekang
2. GIS Indonesia Tahun 2015
3. Peta Satelit Google Earth Tahun 2015

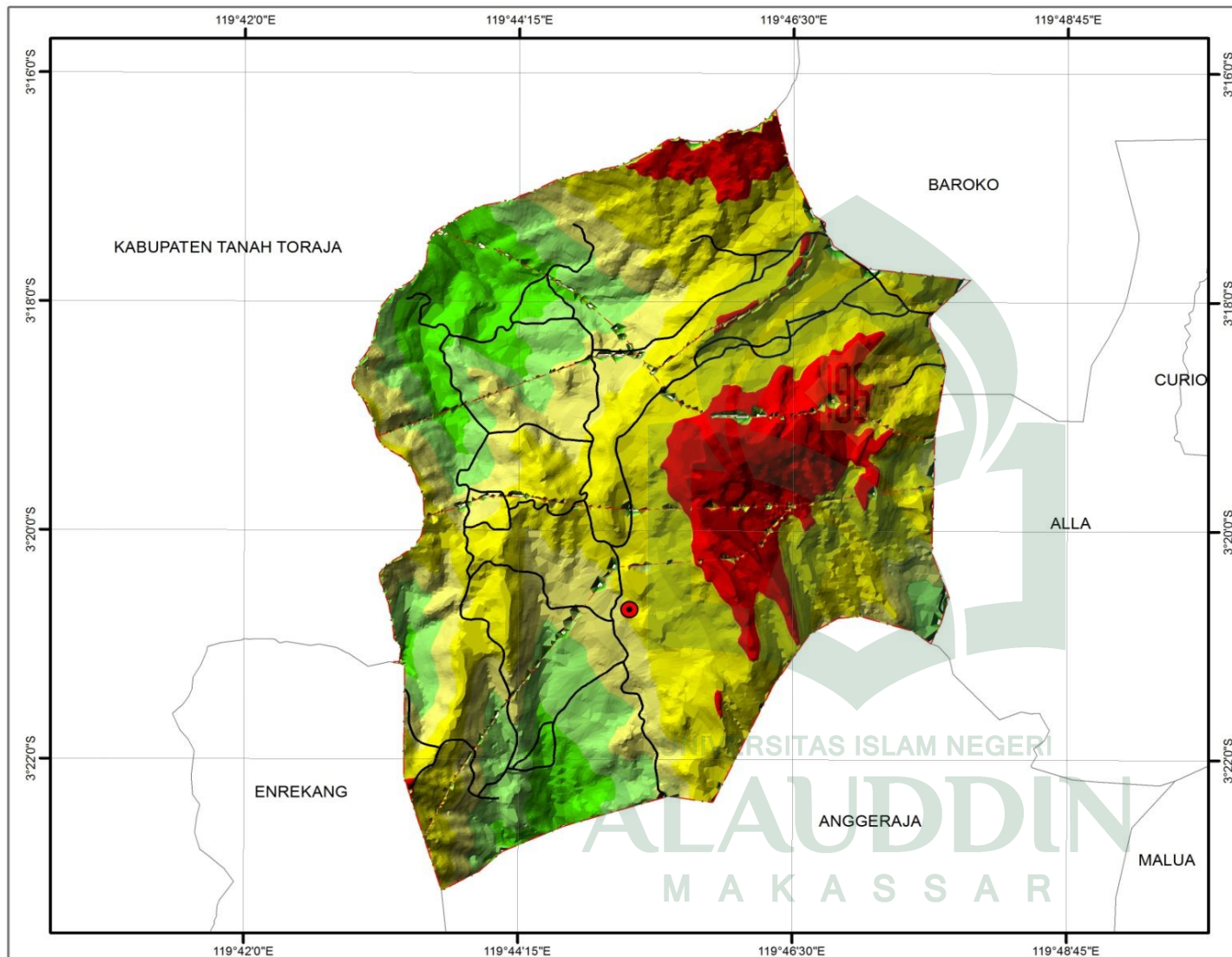
# KECAMATAN MASALLE


**Gambar 8. Peta Kemiringan Lereng Kecamatan Masalle**





Gambar 9. Peta Ketinggian Kecamatan Masalle





**JURUSAN TEKNIK PERENCANAAN WILAYAH & KOTA**  
**FAKULTAS SAINS DAN TEKNOLOGI**  
**UIN ALAUDDIN MAKASSAR**  
**2015**

---


**JUDUL SKRIPSI :**  
 Arah Pemanfaatan Ruang pada Daerah Rentan Gerakan Tanah di Kecamatan Masalle Kabupaten Enrekang

---


**JUDUL PETA :**  
 PETA KETINGGIAN 3D

---

**SKALA & MATA ANGIN :**



**1:90.000**



---

**LEGENDA :**

- - - Batas Kabupaten
- - - Batas Kecamatan
- - - Batas Kelurahan/Desa
- Kantor Camat
- Jalan

**KETERANGAN :**

1591,667 - 1750	800 - 958,333
1433,333 - 1591,667	641,667 - 800
1275 - 1433,333	483,333 - 641,667
1116,667 - 1275	325 - 483,333
958,333 - 1116,667	

---

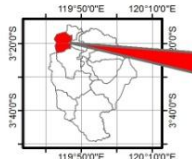
**MAHASISWA :**  
 Yasirwan                      60800110074

---

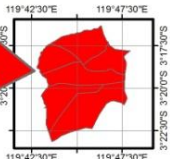
**PEMBIMBING :**  
 1. Ir. H. Hamid Umar, M.S  
 2. A. Idham AP., ST., M.Si

---

**INSERT PETA :**



Kab. Enrekang



Kec. Masalle

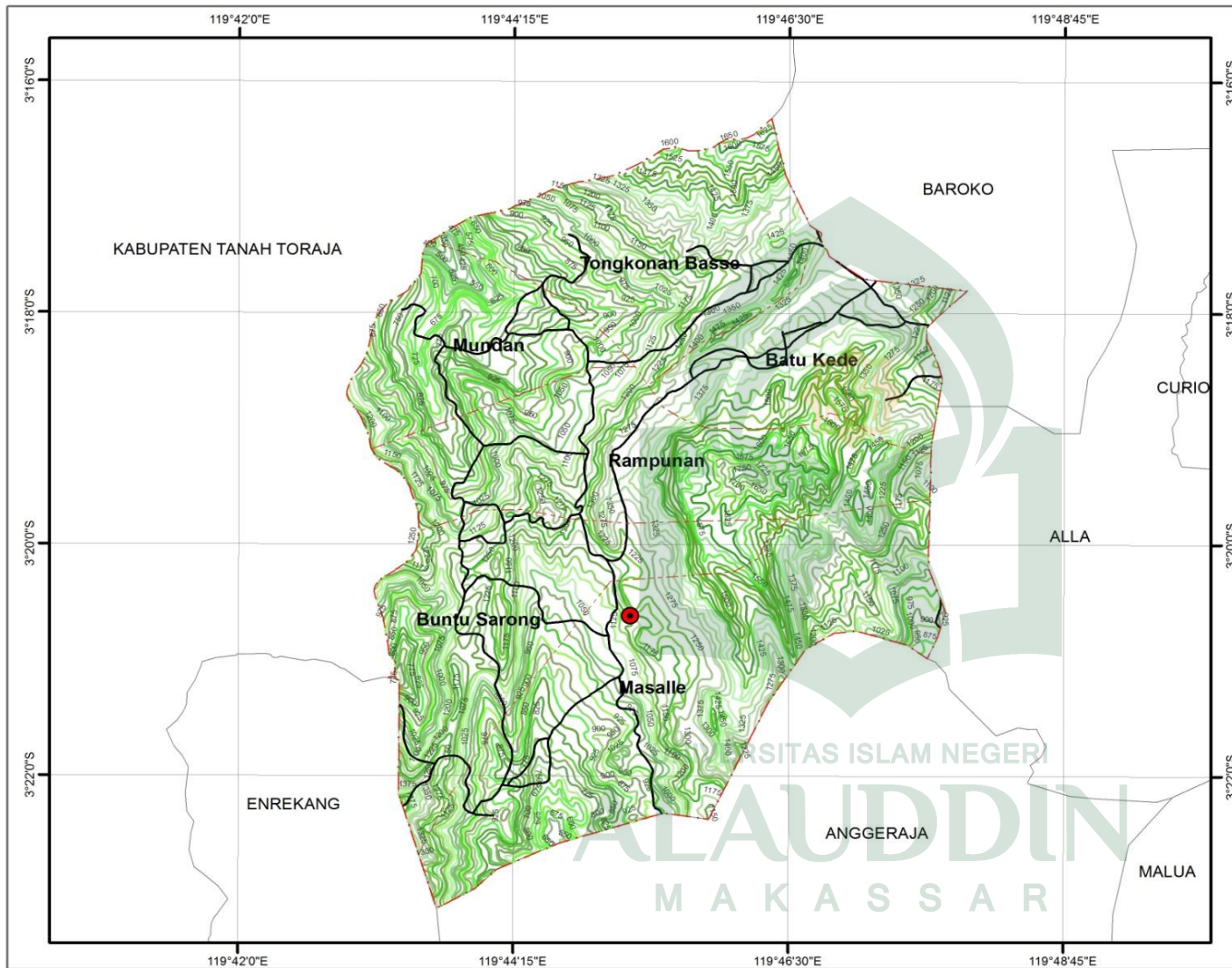
---

**SUMBER PETA :**



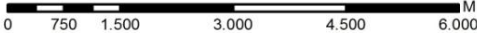

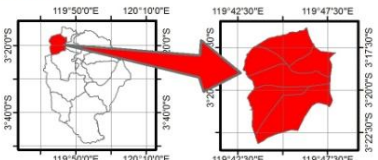
- Peta Administrasi Kabupaten Enrekang
- GIS Indonesia Tahun 2015
- Peta Satelit Google Earth Tahun 2015

# KECAMATAN MASALLE

**Gambar 10. Peta Ketinggian 3D Kecamatan Masalle**

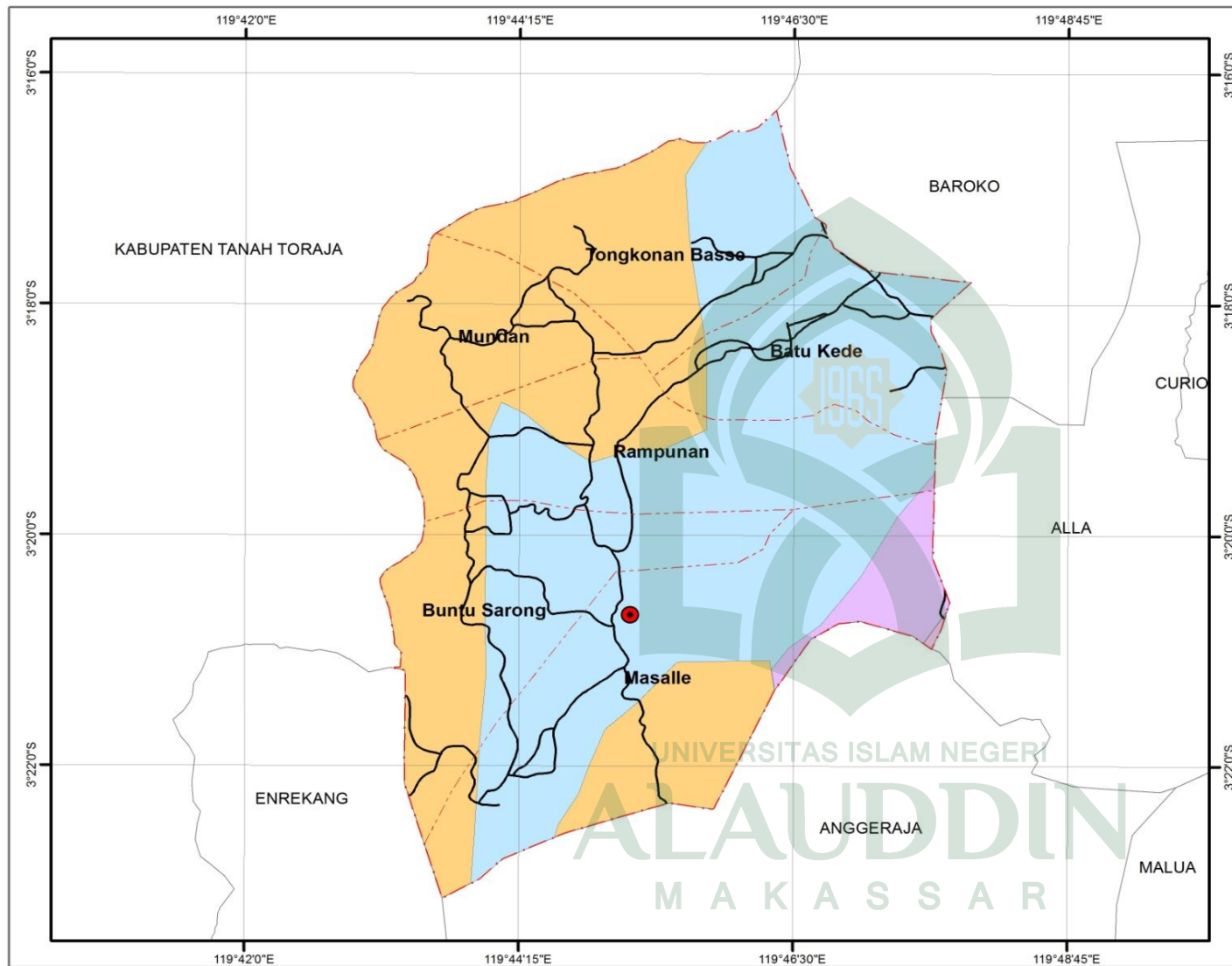



# KECAMATAN MASALLE

 <b>JURUSAN TEKNIK PERENCANAAN WILAYAH &amp; KOTA</b> <b>FAKULTAS SAINS DAN TEKNOLOGI</b> <b>UIN ALAUDDIN MAKASSAR</b> <b>2015</b>	
<b>JUDUL SKRIPSI :</b>	
Arahan Pemanfaatan Ruang pada Daerah Rentan Gerakan Tanah di Kecamatan Masalle Kabupaten Enrekang	
<b>JUDUL PETA :</b>	
PETA KONTUR	
<b>SKALA &amp; MATA ANGIN :</b>	
 <b>1:90.000</b> 	
<b>LEGENDA :</b>	
<ul style="list-style-type: none"> <li><span style="color: red;">---</span> Batas Kabupaten</li> <li><span style="color: red;">---</span> Batas Kecamatan</li> <li><span style="color: red;">---</span> Batas Kelurahan/Desa</li> <li><span style="color: red;">●</span> Kantor Camat</li> <li>— Jalan</li> </ul>	
<b>KETERANGAN :</b>	
 Kontur	
<b>MAHASISWA :</b>	
Yasirwan	60800110074
<b>PEMBIMBING :</b>	
1. Ir. H. Hamid Umar, MS 2. A. Idham AP., ST., M.Si.	
<b>INSERT PETA :</b>	
	
<b>SUMBER PETA :</b>	
1. Peta Administrasi Kabupaten Enrekang 2. GIS Indonesia Tahun 2015 3. Peta Satelit Google Earth Tahun 2015	

Gambar 11. Peta Kontur Kecamatan Masalle





  
**JURUSAN TEKNIK PERENCANAAN WILAYAH & KOTA**  
**FAKULTAS SAINS DAN TEKNOLOGI**  
**UIN ALAUDDIN MAKASSAR**  
 2015

---



**JUDUL SKRIPSI :**  
 Arahana Pemanfaatan Ruang pada Daerah Rentan Gerakan Tanah di Kecamatan Masalle Kabupaten Enrekang

---

**JUDUL PETA :**  
 PETA JENIS TANAH

---

**SKALA & MATA ANGIN :**

  
 1:90.000  


---

**LEGENDA :**

- Batas Kabupaten
- Batas Kecamatan
- Batas Kelurahan/Desa
- Kantor Camat
- Jalan

**KETERANGAN :**

- Aluvial\_Kelabu
- Mediteran\_Coklat\_Kelabuan
- Podsolik\_Merah\_Kekuningan
- Podsolik\_Violet

---

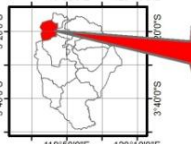
**MAHASISWA :**  
 Yasirwan                      60800110074

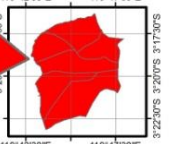
---

**PEMBIMBING :**  
 1. Ir. H. Hamid Umar, MS  
 2. A. Idham AP., ST., MSI.

---

**INSERT PETA :**

  
 Kub. Enrekang

  
 Kec. Masalle

---

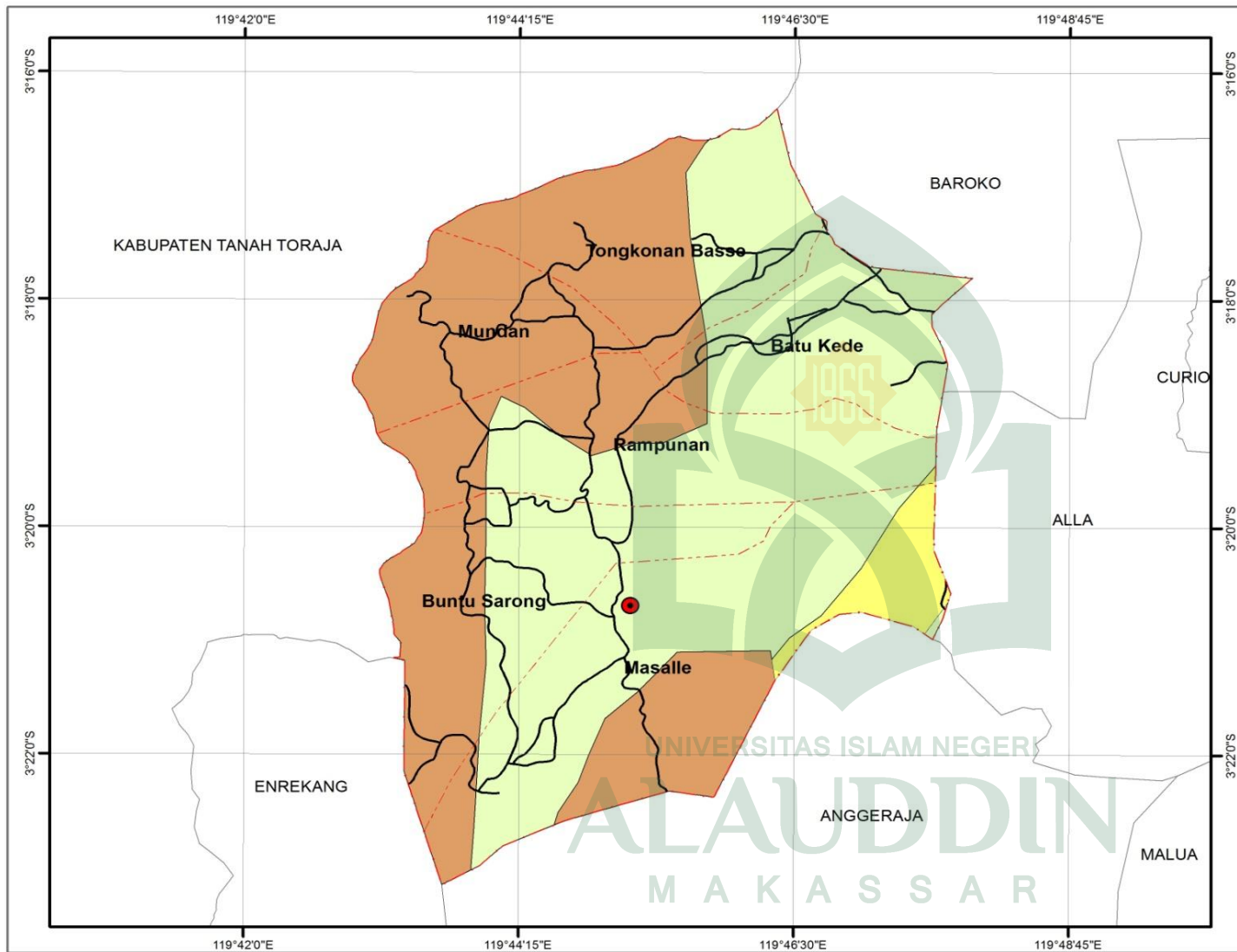
**SUMBER PETA :**

1. Peta Administrasi Kabupaten Enrekang
2. GIS Indonesia Tahun 2015
3. Peta Satelit Google Earth Tahun 2015


# KECAMATAN MASALLE

**Gambar 12. Peta Jenis Tanah Kecamatan Masalle**





# KECAMATAN MASALLE



**JURUSAN TEKNIK PERENCANAAN WILAYAH & KOTA**  
**FAKULTAS SAINS DAN TEKNOLOGI**  
**UIN ALAUDDIN MAKASSAR**  
**2015**

---


**JUDUL SKRIPSI :**  
 Arahana Pemanfaatan Ruang pada Daerah Rentan Gerakan Tanah di Kecamatan Masalle Kabupaten Enrekang

---


**JUDUL PETA :**  
 PETA TEKSTUR TANAH

---

**SKALA & MATA ANGIN :**



1:90.000



---

**LEGENDA :**

- - - Batas Kabupaten
- - - Batas Kecamatan
- - - Batas Kelurahan/Desa
- Kantor Camat
- Jalan

**KETERANGAN :**

- Halus
- Sedang
- Kasar

---

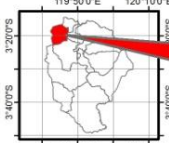
**MAHASISWA :**  
 Yasirwan      60800110074

---

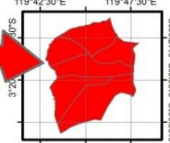
**PEMBIMBING :**  
 1. Ir. H. Hamid Umar, M.S  
 2. A. Idham AP, ST., MSI.

---

**INSERT PETA :**



Kab. Enrekang



Kec. Masalle

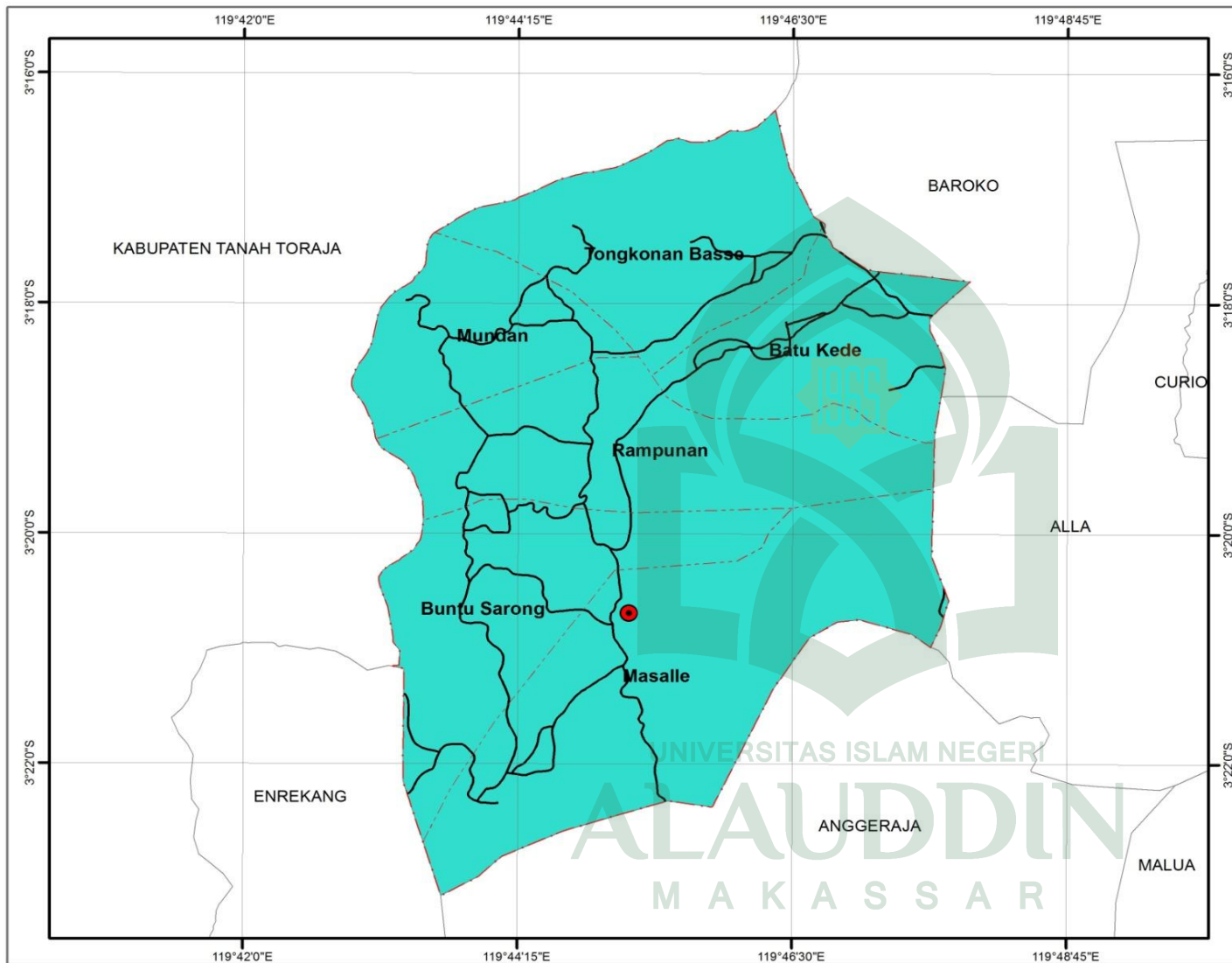
---

**SUMBER PETA :**


1. Peta Administrasi Kabupaten Enrekang
2. GIS Indonesia Tahun 2015
3. Peta Satelit Google Earth Tahun 2015

Gambar 13. Peta Tekstur Tanah Kecamatan Masalle





# KECAMATAN MASALLE



**JURUSAN TEKNIK PERENCANAAN WILAYAH & KOTA  
FAKULTAS SAINS DAN TEKNOLOGI  
UIN ALAUDDIN MAKASSAR  
2015**

---


**JUDUL SKRIPSI :**  
Arahan Pemanfaatan Ruang pada Daerah Rentan Gerakan Tanah di Kecamatan Masalle Kabupaten Enrekang

---


**JUDUL PETA :**  
PETA CURAH HUJAN

---

**SKALA & MATA ANGIN :**



1:90.000



---

**LEGENDA :**

- - - Batas Kabupaten
- - - Batas Kecamatan
- - - Batas Kelurahan/Desa
- Kantor Camat
- Jalan

**KETERANGAN :**

- 1500-2000

---

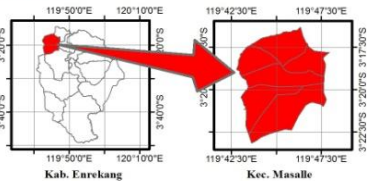
**MAHASISWA :**  
Yasirwan 60800110074

---

**PEMBIMBING :**  
1. Ir. H. Hamid Umar, MS  
2. A. Idham AP., ST., M.Si.

---

**INSERT PETA :**

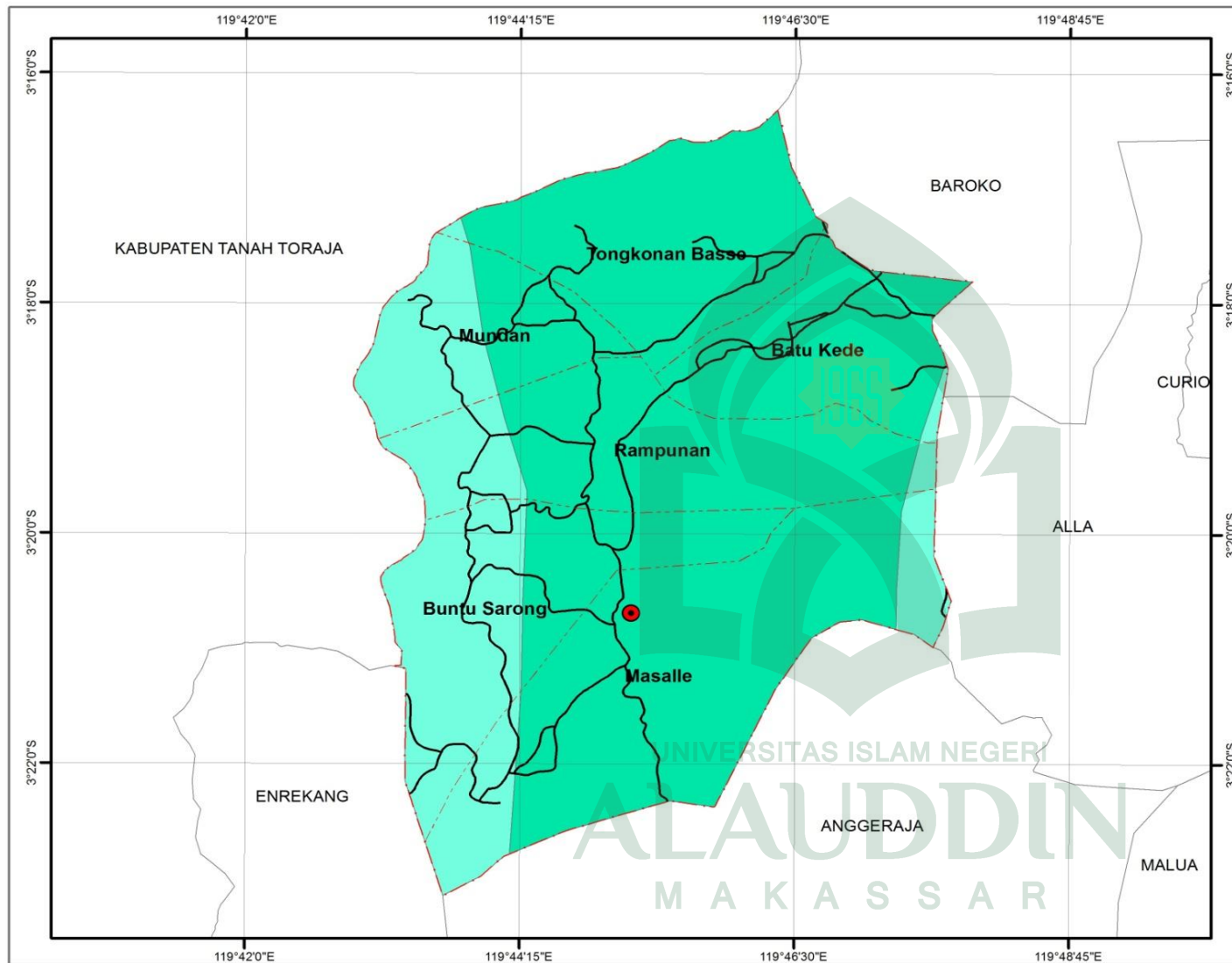


---

**SUMBER PETA :**

1. Peta Administrasi Kabupaten Enrekang
2. GIS Indonesia Tahun 2015
3. Peta Satelit Google Earth Tahun 2015

Gambar 15. Peta Curah Hujan Kecamatan Masalle



# KECAMATAN MASALLE



**JURUSAN TEKNIK PERENCANAAN WILAYAH & KOTA  
FAKULTAS SAINS DAN TEKNOLOGI  
UIN ALAUDDIN MAKASSAR  
2015**

---

**JUDUL SKRIPSI :**  
Arahan Pemanfaatan Ruang pada Daerah Rentan Gerakan Tanah di Kecamatan Masalle Kabupaten Enrekang

---

**JUDUL PETA :**  
PETA HIDROLOGI

---

**SKALA & MATA ANGIN :**



1:90.000



---

**LEGENDA :**

- - - Batas Kabupaten
- - - Batas Kecamatan
- - - Batas Kelurahan/Desa
- Kantor Camat
- Jalan

**KETERANGAN :**

- Air permukaan dan mataair dengan sistim perpipaan secara gra
- Mataair dgn memanfaatkan aliran sungai bawah tanah.

---

**MAHASISWA :**  
Yasirwan      60800110074

---

**PEMBIMBING :**  
1. Ir. H. Hamid Umar, MS  
2. A. Idham AP., ST., M.Si.

---

**INSERT PETA :**



Kab. Enrekang      Kec. Masalle

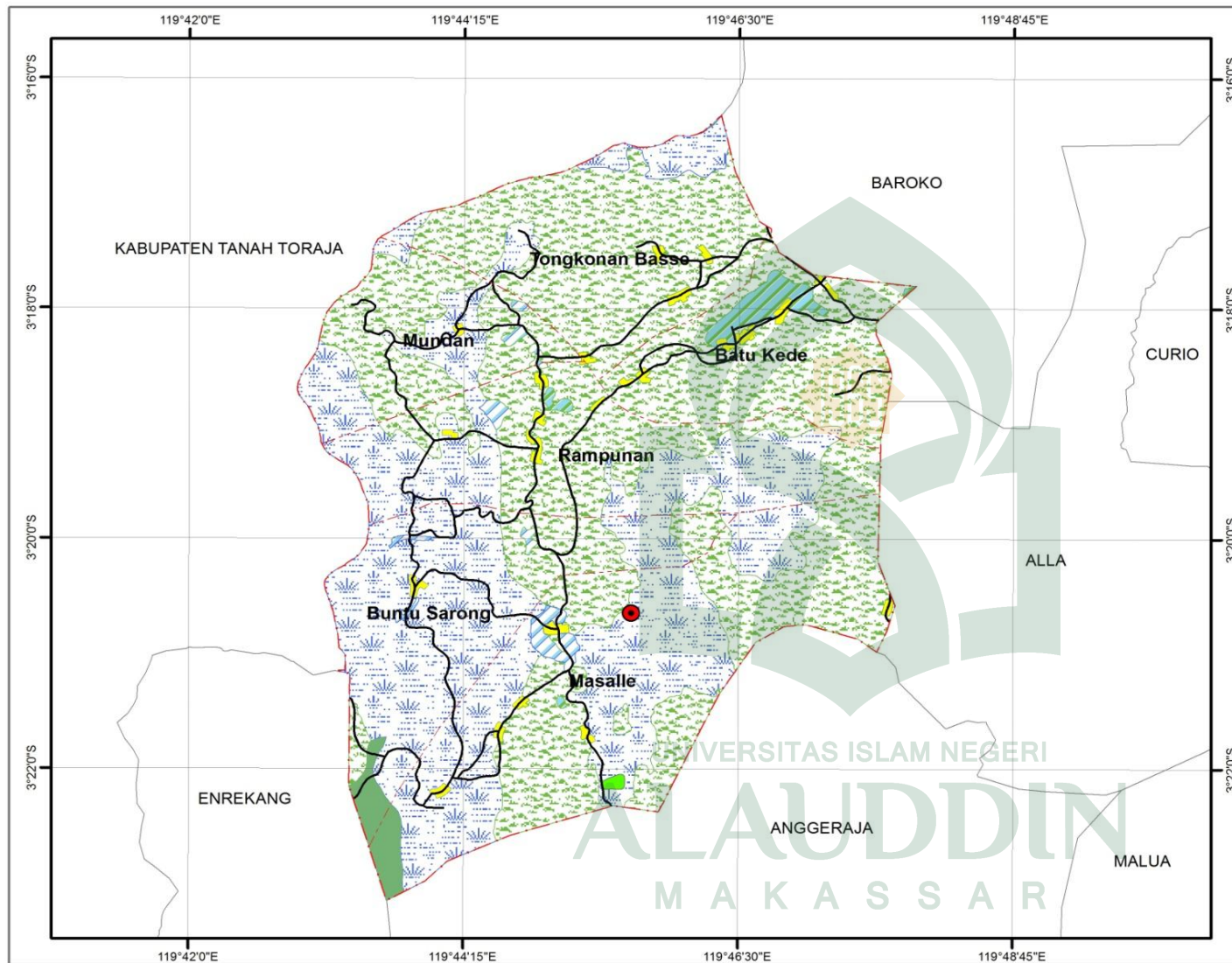
---

**SUMBER PETA :**


1. Peta Administrasi Kabupaten Enrekang
2. GIS Indonesia Tahun 2015
3. Peta Satelit Google Earth Tahun 2015

Gambar 16. Peta Hidrologi Kecamatan Masalle





# KECAMATAN MASALLE



**JURUSAN TEKNIK PERENCANAAN WILAYAH & KOTA  
FAKULTAS SAINS DAN TEKNOLOGI  
UIN ALAUDDIN MAKASSAR  
2015**

---


**JUDUL SKRIPSI :**  
Arahan Pemanfaatan Ruang pada Daerah Rentan Gerakan Tanah di Kecamatan Masalle Kabupaten Enrekang

---


**JUDUL PETA :**  
PETA PENGGUNAAN LAHAN

---

**SKALA & MATA ANGIN :**



1:90.000



---

**LEGENDA :**

- - - Batas Kabupaten
- - - Batas Kecamatan
- - - Batas Kelurahan/Desa
- Kantor Camat
- Jalan

**KETERANGAN :**

- Hutan
- Ladang/Tegal
- Permukiman
- Pinus
- Sawah
- Sawah Tadah Hujan
- Semak

---

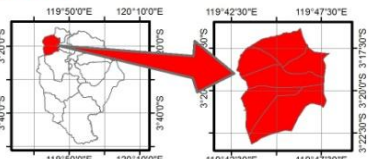
**MAHASISWA :**  
Yasirwan 60800110074

---

**PEMBIMBING :**  
1. Ir. H. Hamid Umar, MS  
2. A. Idham AP., ST., M.Si.

---

**INSERT PETA :**



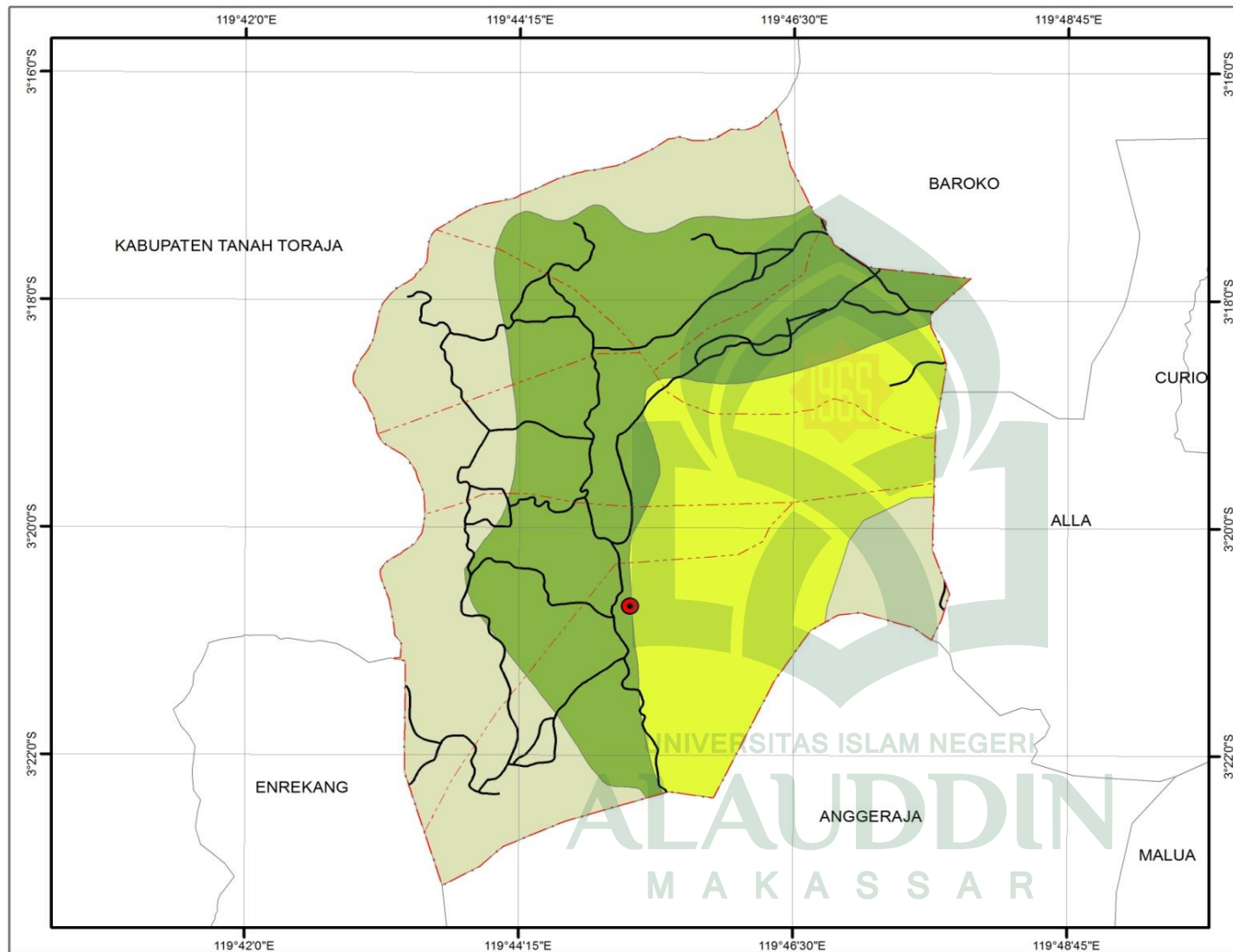
Kab. Enrekang      Kec. Masalle

---


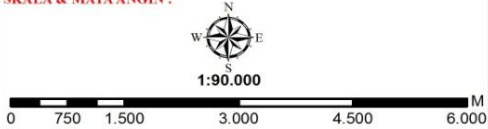




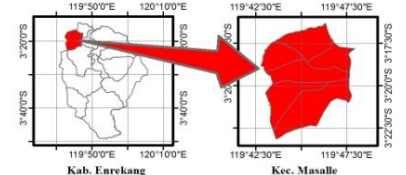
**SUMBER PETA :**

1. Peta Administrasi Kabupaten Enrekang
2. GIS Indonesia Tahun 2015
3. Peta Satelit Google Earth Tahun 2015

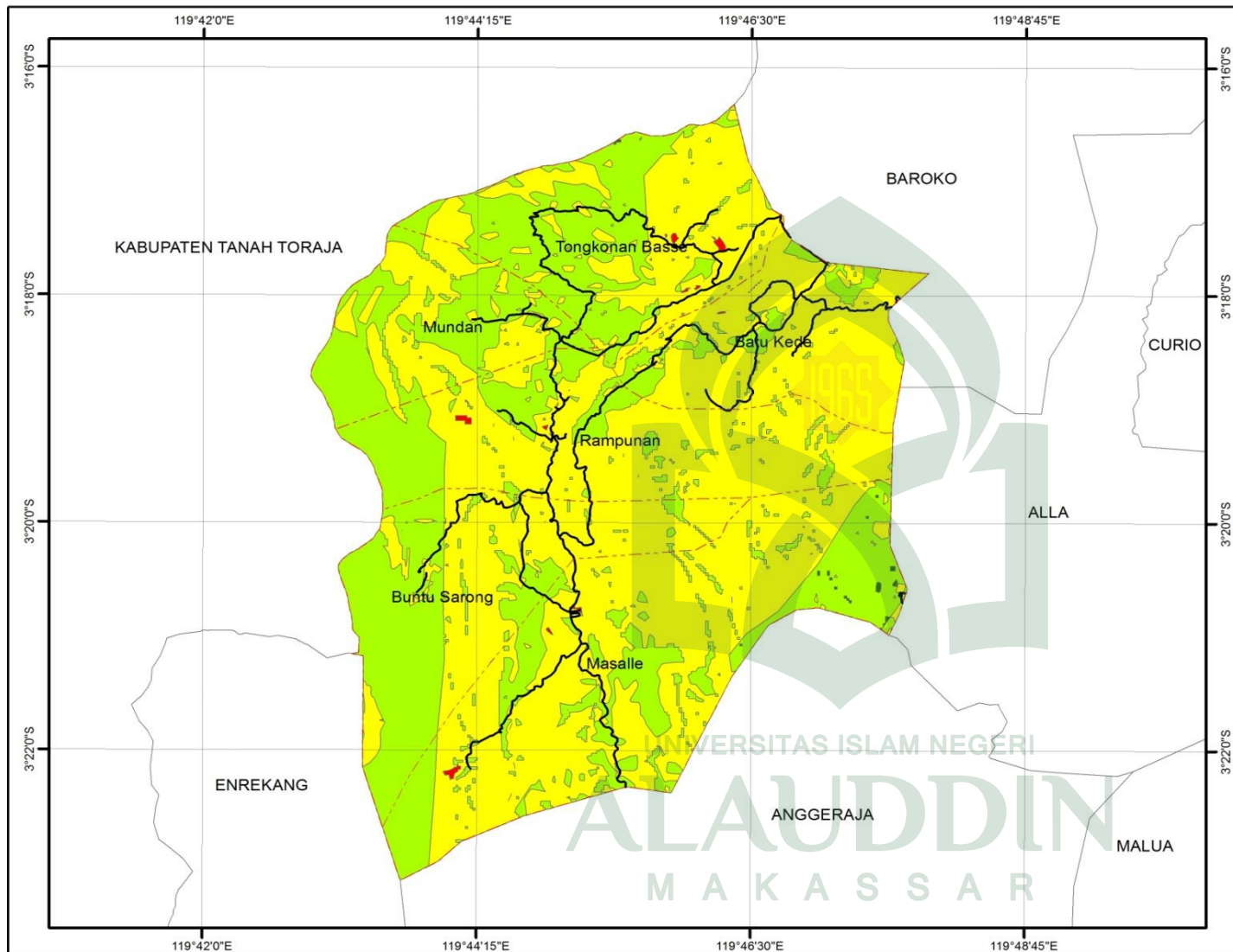
Gambar 17. Peta Penggunaan Lahan Kecamatan Masalle




# KECAMATAN MASALLE

 <b>JURUSAN TEKNIK PERENCANAAN WILAYAH &amp; KOTA</b> <b>FAKULTAS SAINS DAN TEKNOLOGI</b> <b>UIN ALAUDDIN MAKASSAR</b> <b>2015</b>	
<b>JUDUL SKRIPSI :</b>	
Arahan Pemanfaatan Ruang pada Daerah Rentan Gerakan Tanah di Kecamatan Masalle Kabupaten Enrekang	
<b>JUDUL PETA :</b>	
PETA KAWASAN HUTAN	
<b>SKALA &amp; MATA ANGIN :</b>	
 1:90.000 0 750 1.500 3.000 4.500 6.000 M	
<b>LEGENDA :</b>	
--- Batas Kabupaten --- Batas Kecamatan --- Batas Kelurahan/Desa  Kantor Camat — Jalan	
<b>KETERANGAN :</b>	
 Areal Penggunaan Lain  Hutan Lindung  Hutan Produksi Terbatas	
<b>MAHASISWA :</b>	
Yasirwan	60800110074
<b>PEMBIMBING :</b>	
1. Ir. H. Hamid Umar, M.S 2. A. Idham AP., ST., M.Si	
<b>INSERT PETA :</b>	
 Kab. Enrekang      Kec. Masalle	
<b>SUMBER PETA :</b>	
1. Peta Administrasi Kabupaten Enrekang 2. GIS Indonesia Tahun 2015 3. Peta Satelit Google Earth Tahun 2015	

Gambar 18. Pata Kawasan Hutan Kecamatan Masalle





# KECAMATAN MASALLE

  
**JURUSAN TEKNIK PERENCANAAN WILAYAH & KOTA**  
**FAKULTAS SAINS DAN TEKNOLOGI**  
**UIN ALAUDDIN MAKASSAR**  
 2015

**JUDUL SKRIPSI :**  
Arahan Pemanfaatan Ruang pada Daerah Rentan Gerakan Tanah di Kecamatan Masalle Kabupaten Enrekang

**JUDUL PETA :**  
PETA ZONA KERENTANAN GERAKANTANAH

**SKALA & MATA ANGIN :**

  
**1:90.000**  


**LEGENDA :**

- Batas Kabupaten
- Batas Kecamatan
- Sungai

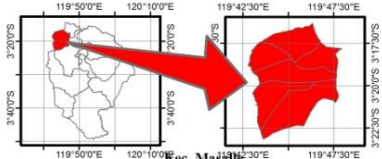
**KETERANGAN :**

- Tinggi
- Menengah
- Rendah
- Sangat Rendah

**MAHASISWA :**  
Yasirwan 60800110074

**PEMBIMBING :**  
1. Ir. H. Hamid Umar, MS  
2. A. Idham AP, ST., MSI

**INSERT PETA :**

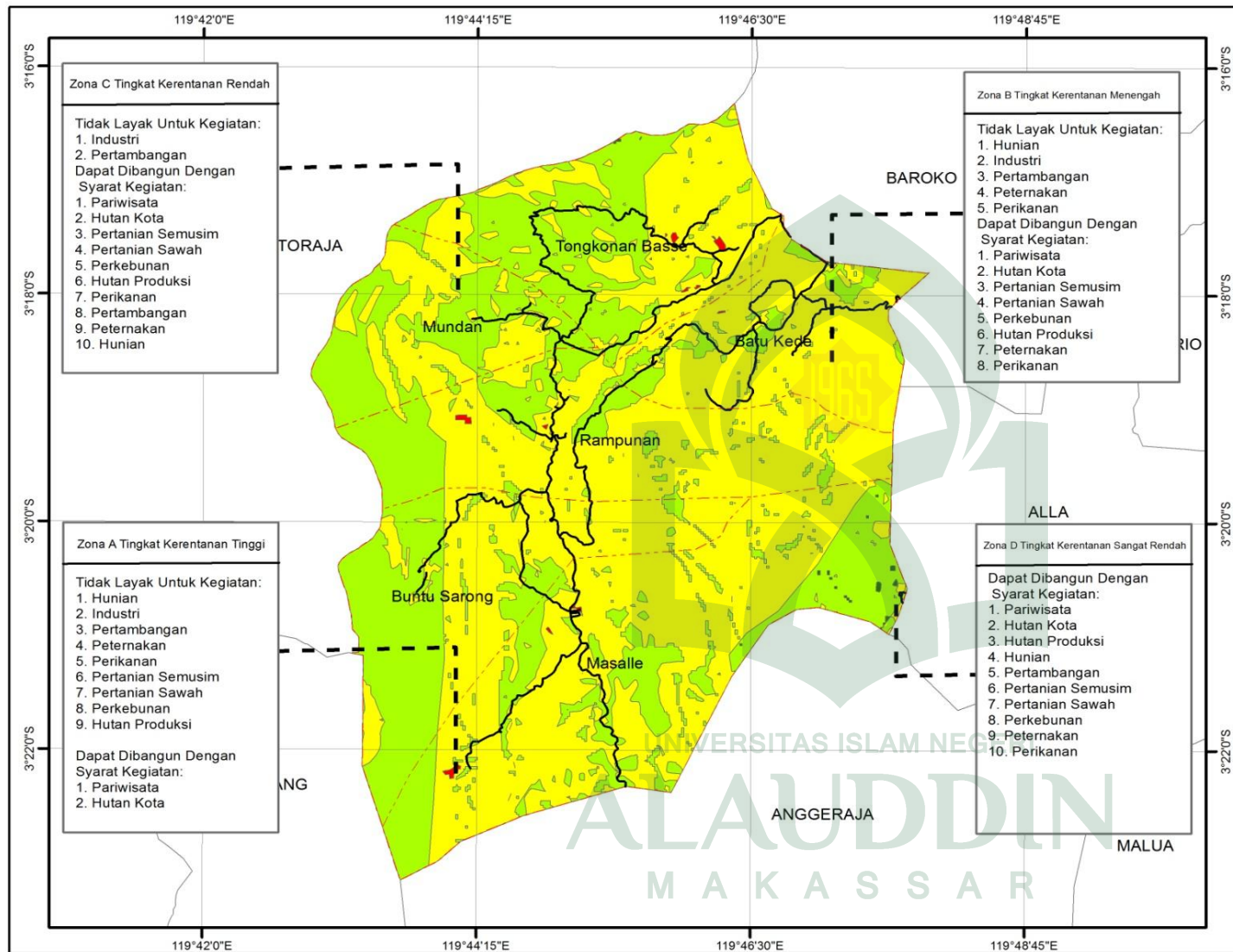


**SUMBER PETA :**


1. Peta Administrasi Kabupaten Enrekang
2. GIS Indonesia Tahun 2015
3. Peta Satelit Google Earth Tahun 2015

**Gambar 20. Pete Rentan Gerakan Tanah Di Kecamatan Masalle**







# KECAMATAN MASALLE

  
**JURUSAN TEKNIK PERENCANAAN WILAYAH & KOTA**  
**FAKULTAS SAINS DAN TEKNOLOGI**  
**UIN ALAUDDIN MAKASSAR**  
 2015

**JUDUL SKRIPSI :**  
Arahan Pemanfaatan Ruang pada Daerah Rentan Gerakan Tanah di Kecamatan Masalle Kabupaten Enrekang

**JUDUL PETA :**  
PETA ARAHAN PEMANFAATAN RUANG DAERAH RENTAN GERAKAN TANAH

**SKALA & MATA ANGIN :**

  
**1:90.000**  


**LEGENDA :**

- - - Batas Kabupaten
- - - Batas Kecamatan
- Sungai

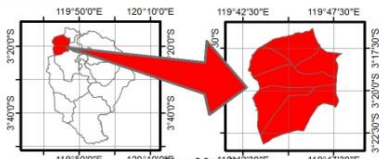
**KETERANGAN :**

- Tinggi
- Menengah
- Rendah
- Sangat Rendah

**MAHASISWA :**  
Yasirwan 60800110074

**PEMBIMBING :**  
1. Ir. H. Hamid Umar, MS  
2. A. Idham AP., ST., MSl

**INSERT PETA :**



**SUMBER PETA :**

1. Peta Administrasi Kabupaten Enrekang
2. GIS Indonesia Tahun 2015
3. Peta Satelit Google Earth Tahun 2015

Gambar 27. Peta Arahan Pemanfaatan Ruang Daerah Rentan Gerakan Tanah Kecamatan Masalle



## DAFTAR RIWAYAT HIDUP



**Yasirwan, S.T** lahir di Belajen tanggal 2 Januari 1992, ia merupakan anak ke-3 dari-9 bersaudara dari pasangan **Jasman** dan **NurHeda** yang tinggal dan menetap di Belajen, Kec Alla, Kabupaten Enrekang. Menghabiskan masa pendidikan Sekolah Dasar di SD Negeri 176 Belajen pada tahun 1998-2004.

Setelah itu melanjutkan pendidikan di tingkat sekolah menengah pertama di SMP Negeri Alla pada tahun 2004-2007, lalu pada akhirnya mengambil pendidikan sekolah menengah atas di SMA Muhammadiyah Kalosi pada tahun 2007-2010. Hingga pada akhirnya mendapat kesempatan untuk melanjutkan pendidikan ke jenjang yang lebih tinggi di UIN Alauddin Makassar melalui Penerimaan Mahasiswa Jalur Khusus (PMJK) dan tercatat sebagai Alumni Mahasiswa Program Studi Sarjana (S1) pada Jurusan Teknik Perencanaan Wilayah dan Kota Fakultas Sains dan Teknologi Universitas Islam Negeri (UIN) Alauddin Makassar setelah berhasil menyelesaikan Bangku kuliahnya selama 5 tahun 2 bulan.

UNIVERSITAS ISLAM NEGERI  
**ALAUDDIN**  
M A K A S S A R