

**PEMETAAN KAWASAN RAWAN BANJIR BERBASIS  
SISTEM INFORMASI GEOGRAFIS (SIG) UNTUK  
MENENTUKAN TITIK DAN RUTE EVAKUASI**  
(Studi Kasus : Kawasan Perkotaan Pangkep, Kabupaten Pangkajene dan Kepulauan)



Diajukan untuk Memenuhi Salah Satu Syarat Meraih Gelar Sarjana  
Jurusan Teknik Perencanaan Wilayah dan Kota Fakultas Sains dan Teknologi  
UIN Alauddin Makassar

**ALAUDDIN**  
M A K A S S A R

Oleh :  
**MUH. ALIEF RUSLI PUTRA**  
**NIM. 60800113051**

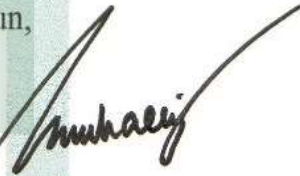
**JURUSAN TEKNIK PERENCANAAN WILAYAH DAN KOTA  
FAKULTAS SAINS DAN TEKNOLOGI  
UIN ALAUDDIN MAKASSAR  
2017**

## PERNYATAAN KEASLIAN SKRIPSI

Dengan penuh kesadaran, penyusun yang bertanda tangan di bawah ini menyatakan bahwa skripsi ini benar adalah hasil karya penyusun sendiri. Jika di kemudian hari terbukti bahwa ia merupakan duplikat, tiruan, plagiat, atau dibuat oleh orang lain, sebagian atau seluruhnya, maka skripsi dan gelar yang diperoleh karenanya batal demi hukum.

Sungguminasa, 26 Oktober 2017

Penyusun,



Muh. Alief Rusli Putra

NIM : 60800113051

UNIVERSITAS ISLAM NEGERI  
ALAUDDIN  
M A K A S S A R

## PERSETUJUAN SKRIPSI

Judul Skripsi : Pemetaan Kawasan Rawan Banjir Berbasis Sistem Informasi Geografis (SIG) untuk Menentukan Titik dan Rute Evakuasi (Studi Kasus : Kawasan Perkotaan Pangkep Kabupaten Pangkajene dan Kepulauan)

Nama Mahasiswa : Muh. Alief Rusli Putra

NIM : 60800113051


Jurusan : Perencanaan Wilayah dan Kota

Fakultas : Sains dan Teknologi

Disetujui Komisi Pembimbing


Pembimbing I


Pembimbing II

  
Ir. Slamet Nuhung, M.T

  
Ivan Awaluddin, S.T., M.T

Mengetahui

  
Dekan Fakultas Sains dan Teknologi  
UIN Alauddin Makassar

  
Ketua Jurusan Teknik Perencanaan  
wilayah dan kota

  
Prof. Dr. H. Arifuddin, M.Ag  
NIP. 196912051993031001

Dr. Muhammad. Anshar, S.Pt., M.Si  
NIP. 197606032002121005

## PENGESAHAN SKRIPSI

Skripsi yang berjudul, "Pemetaan Kawasan Rawan Banjir Berbasis Sistem Informasi Geografis (SIG) untuk Menentukan Titik dan Rute Evakuasi (Studi Kasus : Kawasan Perkotaan Pangkep Kabupaten Pangkajene dan Kepulauan)" yang disusun oleh Muh. Alief Rusli Putra, NIM: 60800113051, mahasiswa Jurusan Teknik Perencanaan Wilayah dan Kota pada Fakultas Sains dan Teknologi UIN Alauddin Makassar, telah diuji dan dipertahankan dalam sidang *munaqasyah* yang diselenggarakan pada hari Selasa, tanggal 17 Oktober 2017, dinyatakan telah dapat diterima sebagai salah satu syarat untuk memperoleh gelar Sarjana Perencanaan Wilayah Kota dalam Ilmu Teknik Perencanaan Wilayah dan Kota, Jurusan Teknik Perencanaan Wilayah dan Kota.

Makassar, 20 Oktober 2017

### DEWAN PENGUJI:

Ketua	: Dr. Wasilah, S.T., M.T	(.....)
Sekretaris	: Fadhil Surur, S.T., M.Si	(.....)
Munaqisy I	: Ir. H. Hamid Umar, M.S.	(.....)
Munaqisy II	: Dr. Wahyuddin G, M.Ag	(.....)
Pembimbing I	: Ir. Slamet Nuhung, M.T	(.....)
Pembimbing II	: Iyan Awaluddin, S.T., M.T	(.....)

Diketahui oleh:

Dekan Fakultas Sains dan Teknologi  
UIN Alauddin Makassar,



**Prof. Dr. H. Arifuddin., M.Ag**

NIP. 19691205 199303 1 00 1

## KATA PENGANTAR



*Assalamu'alaikum Wr. Wb*

Alhamdulillah, puji dan syukur saya panjatkan kehadiran Allah SWT yang telah memberikan limpahan rahmat dan hidayah-Nya, sehingga dapat diberikan kemudahan kepada penulis sehingga dapat menyelesaikan tugas akhir ini yang berjudul **“Pemetaan Kawasan Rawan Banjir Berbasis Sistem Informasi Geografis (SIG) untuk Menentukan Titik dan Rute Evakuasi ( Studi Kasus : Kawasan Perkotaan Pangkep, Kabupaten Pangkajene dan Kepulauan)”**, dimana tugas akhir ini merupakan salah satu syarat yang harus dipenuhi dalam memperoleh gelar sarjana (S1) pada Jurusan Teknik Perencanaan Wilayah dan Kota di Fakultas Sains dan Teknologi, Universitas Islam Negeri Alauddin Makassar.

Penulis menyadari bahwa hasil penulisan ini masih jauh dari kesempurnaan. Dalam penulisan ini, penulis banyak melibatkan berbagai pihak, untuk itu penulis menyampaikan rasa hormat dan terima kasih yang setinggi-tingginya kepada :

1. Penulis ucapkan yang sedalam-dalamnya kepada Kedua orangtua saya yang tercinta, Ayahanda **Rusli Rauf, S.T., M.T., M.H** dan Ibunda **Tati S. Ancang** atas kasih sayang, yang telah membesarkan, mendidik dan memberi dukungan moril maupun materil kepada saya hingga saat ini yang tak akan pernah terbalaskan.

2. Bapak **Prof. Dr. Musafir Pababbari, M.Si** Rektor Universitas Islam Negeri Alauddin (UIN) Makassar.
3. Bapak **Prof. Dr. H. Arifuddin, M.Ag** selaku Dekan Fakultas Sains dan Teknologi.
4. Bapak **Dr. Muhammad Anshar, S.Pt., M.Si** selaku Ketua Jurusan Teknik Perencanaan Wilayah dan Kota, serta para pembantu dekan, Staf baik jurusan maupun fakultas dan seluruh Dosen yang banyak memberikan bantuan dan bekal ilmu pengetahuan selama mengikuti perkuliahan.
5. Bapak **Ir. Slamet Nuhung, M.T** dan Bapak **Iyan Awaluddin, S.T., M.T** selaku Dosen Pembimbing yang meluangkan waktu, tenaga dan pikirannya untuk memberikan bimbingan dan pengarahan kepada penulis mulai dari awal hingga akhir.
6. Bapak **Ir. H. Hamid Umar, M.S** dan Bapak **Dr. Wahyuddin G, M.Ag** selaku Dosen Penguji yang telah meluangkan waktu dalam memberikan pengarahan dan masukan untuk menyelesaikan tugas akhir.
7. Terima kasih kepada rekan-rekan di Jurusan Teknik Perencanaan Wilayah dan Kota yaitu terkhusus **Planology Alliance Thirtheen (PLANNER) Angkatan 2013** yang merupakan sahabat seperjuangan, semoga kalian semua dapat selesai di waktu yang diberkahi oleh Allah Subhanahu Wata'ala. Aamiin.
8. Terima kasih kepada kakanda **PUTRA ASTAMAN DAKUNDE, S.T**, kakanda **HILMAN SETIAWAN, S.T**, dan kakanda **SUKIRMAN, S.T** yang telah banyak memberi bantuan serta masukan dalam menyelesaikan penelitian ini.

9. Serta semua pihak yang telah memberikan bantuannya kepada saya, pada staf Kantor Bappeda Kabupaten Pangkajene dan Kepulauan, Dinas Tata Ruang dan Pekerjaan Umum Kabupaten Pangkajene dan Kepulauan, Badan Pusat Statistik Kabupaten Pangkajene dan Kepulauan, Kantor Kecamatan Pangkajene, Kantor Kecamatan Minasatene dan Kantor Kecamatan Bungoro yang telah bersedia menerima Saya dan memberikan data untuk menyelesaikan tugas akhir ini.
10. Semua pihak yang tidak dapat penulis sebutkan namanya satu persatu, yang telah banyak membantu dalam penyelesaian tugas akhir ini baik secara langsung maupun tidak langsung.

Penyusun mengharapkan semoga Tugas Akhir ini bermanfaat baik dan dapat menambah khasanah bacaan dan menjadi konsumsi, terutama untuk mahasiswa Teknik Perencanaan Wilayah dan Kota.

*Wassalamu'alaikum.Wr. Wb.*

UNIVERSITAS ISLAM NE **Sungguminasa, 26 Oktober 2017**

**ALAUDDIN** Penulis  
M A K A S S A R

**MUH. ALIEF RUSLI PUTRA**

**Pemetaan Kawasan Rawan Banjir Berbasis Sistem Informasi Geografis (SIG)  
untuk Menentukan Titik dan Rute Evakuasi ( Studi Kasus : Kawasan Perkotaan  
Pangkep, Kabupaten Pangkajene dan Kepulauan)**

**Muh. Alief Rusli Putra**

Jurusan Teknik Perencanaan Wilayah dan Kota, Fakultas Sains dan Teknologi

UIN Alauddin Makassar

Email : [aliefrusliputra@gmail.com](mailto:aliefrusliputra@gmail.com)

---

**ABSTRAK**

Kawasan Perkotaan Pangkep memiliki riwayat kerap mengalami bencana banjir, yang merusak infrastruktur dan menelan korban jiwa, peristiwa di kecamatan pangkajene curah hujan yang tinggi mengakibatkan DAS pangkajene meluap hingga 1 meter di tahun 2103 dan 90 sentimeter pada february 2017. Penelitian ini menggunakan data primer dan data sekunder berupa data kemiringan lereng, topografi, geologi dan jenis tanah, curah hujan dan penggunaan lahan. Untuk mengolah data digunakan *Tools SIG* (sistem informasi geografis) yaitu alat analisis spasial tingkat kerawanan bencana banjir dengan model visual pemetaan. Penelitian ini bertujuan untuk mengetahui tingkat kerawanan banjir berbasis *SIG*, menentukan arahan titik dan rute evakuasi. Hasil analisis diperoleh tingkat kerawanan banjir di Kawasan Perkotaan Pangkep menghasilkan tiga kelas tingkatan yaitu kerawanan banjir tinggi, menengah, dan rendah. Arahan titik evakuasi di Kawasan perkotaan pangkep memiliki 34 titik tempat evakuasi serta memiliki 43 rute evakuasi dengan titik utama tempat evakuasi bagian Utara 6 titik dan Selatan 11 titik serta rute utama evakuasi bagian Utara memiliki 10 rute dan Selatan 12 rute. Hasil Penelitian ini diharapkan pemerintah dan swasta rutin melakukan sosialisasi berbasis mitigasi bencana khususnya masyarakat di kawasan rawan bencana banjir.

**Kata Kunci :** *Pemetaan Kawasan Banjir, SIG, Titik Rute Evakuasi*



## DAFTAR ISI

<b>LEMBAR JUDUL</b> .....	<b>i</b>
<b>LEMBAR PERNYATAAN KEASLIAN</b> .....	<b>ii</b>
<b>LEMBAR PERSETUJUAN</b> .....	<b>iii</b>
<b>LEMBAR PENGESAHAN</b> .....	<b>iv</b>
<b>ABSTRAK</b> .....	<b>v</b>
<b>KATA PENGANTAR</b> .....	<b>vi</b>
<b>DAFTAR ISI</b> .....	<b>ix</b>
<b>DAFTAR TABEL</b> .....	<b>xiii</b>
<b>DAFTAR GAMBAR</b> .....	<b>xv</b>
<b>BAB I PENDAHULUAN</b>	
<b>A. Latar Belakang</b> .....	<b>1</b>
<b>B. Rumusan Masalah</b> .....	<b>7</b>
<b>C. Tujuan Penelitian</b> .....	<b>7</b>
<b>D. Manfaat Penelitian</b> .....	<b>7</b>
<b>E. Ruang Lingkup Penelitian</b> .....	<b>8</b>
1. Ruang Lingkup Wilayah .....	<b>8</b>
2. Ruang Lingkup Materi .....	<b>8</b>
<b>F. Sistematika Pembahasan</b> .....	<b>9</b>
<b>BAB II TINJAUAN PUSTAKA</b>	
<b>A. Pengertian Bencana dan Banjir</b> .....	<b>11</b>
<b>B. Kebijakan Penataan Ruang dan Penanggulangan Bencana</b> .....	<b>12</b>
1. Amanat Undang-Undang No.26 Tahun 2007.....	<b>12</b>
2. Amanat Undang-Undang No.24 Tahun 2007.....	<b>13</b>
<b>C. Penyebab Terjadinya Banjir</b> .....	<b>13</b>
1. Penyebab Banjir Secara Alami.....	<b>14</b>
2. Penyebab Banjir Akibat Tindakan Manusia.....	<b>15</b>
<b>D. Parameter-Parameter yang Mempengaruhi Kerentanan Banjir</b> .....	<b>16</b>

1. Curah Hujan .....	16
2. Kemiringan Lereng.....	16
3. Penggunaan Lahan .....	17
4. Jenis Tanah.....	17
5. Daerah Aliran Sungai (DAS) .....	17
<b>E. Identifikasi Kawasan Rawan Banjir.....</b>	<b>18</b>
1. Analisis Bahaya Banjir.....	18
2. Analisis Tingkat Kerentanan Terhadap Banjir .....	19
3. Hubungan Penggunaan Lahan terhadap Tingkat Kerentanan Banjir	20
<b>F. Konsep Penanganan Kawasan Rawan Bencana Banjir.....</b>	<b>21</b>
1. Mitigasi Struktural.....	21
2. Mitigasi Non Struktural.....	24
<b>G. Pengertian Jalur Evakuasi.....</b>	<b>26</b>
<b>H. Penerapan (SIG) untuk Identifikasi dan Pemetaan Kawasan Rawan Banjir .....</b>	<b>27</b>
<b>I. Pemetaan Kawasan Rawan Bencana Banjir.....</b>	<b>29</b>
1. Peta Administrasi .....	29
2. Peta Jenis Tanah .....	30
3. Peta Kemiringan Lereng.....	30
4. Peta Penggunaan Lahan.....	31
5. Peta Curah Hujan.....	31
<b>J. Orisinalitas Penelitian .....</b>	<b>32</b>
<b>K. Kerangka Penelitian.....</b>	<b>37</b>
<b>BAB III METODOLOGI PENELITIAN</b>	
<b>A. Jenis Penelitian .....</b>	<b>38</b>
<b>B. Lokasi dan Waktu Penelitian .....</b>	<b>38</b>
1. Lokasi Penelitian .....	38
2. Waktu Penelitian .....	39
<b>C. Jenis dan Metode Pengumpulan Data .....</b>	<b>39</b>

1. Pengumpulan Data dan Informasi .....	39
2. Metode Pengumpulan Data .....	40
<b>D. Variabel Penelitian .....</b>	<b>41</b>
<b>E. Metode Analisis Data .....</b>	<b>42</b>
1. Rumusan Masalah Pertama .....	42
a. Analisis Deskriptif/Kualitatif .....	42
b. Analisis Pembobotan .....	42
c. Analisis Overlay .....	44
2. Rumusan Masalah Kedua .....	47
a. Analisis Penentuan Tempat Evakuasi .....	47
b. Analisis Penentuan Titik Utama Tempat Evakuasi .....	48
c. Analisis Penentuan Jalur Evakuasi .....	51
d. Analisis Penentuan Jalur Utama Rute Evakuasi .....	56
<b>F. Definisi Operasional .....</b>	<b>60</b>
<b>BAB IV HASIL DAN PEMBAHASAN</b>	
<b>A. Gambaran Umum Kabupaten Pangkajene dan Kepulauan .....</b>	<b>61</b>
1. Administrasi Wilayah .....	64
<b>B. Kondisi Fisik Wilayah Kabupaten Pangkajene dan Kepulauan .....</b>	<b>64</b>
1. Klimatologi .....	66
2. Daerah Aliran Sungai (DAS) .....	68
3. Geologi Umum .....	81
4. Tata Guna Lahan .....	83
5. Aspek Sosial Kependudukan .....	87
<b>C. Gambaran Umum Kawasan Perkotaan Pangkep .....</b>	<b>87</b>
1. Administrasi Kawasan Perkotaan Pangkep .....	87
<b>D. Kondisi Fisik Kawasan Perkotaan Pangkep .....</b>	<b>90</b>
1. Kemiringan Lereng .....	90
2. Daerah Aliran Sungai (DAS) .....	90
3. Jenis Tanah .....	95

4. Curah Hujan .....	97
5. Tata Guna Lahan .....	99
6. Aspek Kependudukan.....	102
<b>E. Karakteristik Banjir Kawasan Perkotaan Pangkep .....</b>	<b>107</b>
1. Klasifikasi Banjir.....	107
2. Kondisi Genangan Banjir .....	109
<b>F. Analisis Kondisi Fisik Dasar Kawasan Perkotaan Pangkep .....</b>	<b>115</b>
1. Analisis Kemiringan Lereng .....	115
2. Analisis Jenis Tanah.....	116
3. Analisis Daerah Aliran Sungai (DAS) .....	119
4. Analisis Curah Hujan .....	120
5. Analisis Tata Guna Lahan .....	121
<b>G. Analisis Overlay.....</b>	<b>122</b>
1. Analisis Model Visual Pemetaan .....	122
2. Analisis Data Spasial Klasifikasi Daerah Rawan Banjir Berbasis GIS.....	123
<b>H. Analisis Akibat Banjir Berdasarkan Tingkat Kerawanan.....</b>	<b>132</b>
<b>I. Penanganan Kawasan Rawan Banjir di Kawasan Perkotaan Pangkep .....</b>	<b>133</b>
<b>J. Analisis Sebaran Lokasi Tempat Evakuasi Bencana Banjir .....</b>	<b>138</b>
<b>K. Analisis Titik Utama Tempat Evakuasi Bencana Banjir.....</b>	<b>145</b>
<b>L. Analisis Penentuan Rute Evakuasi Bencana Banjir.....</b>	<b>154</b>
<b>M. Analisis Penentuan Jalur Utama Rute Evakuasi Bencana Banjir ....</b>	<b>167</b>
<b>N. Tinjauan Penelitian dalam Perspektif Islam .....</b>	<b>172</b>
<b>BAB V PENUTUP</b>	
<b>A. Kesimpulan .....</b>	<b>175</b>
<b>B. Saran.....</b>	<b>180</b>
<b>DAFTAR PUSTAKA</b>	
<b>DAFTAR RIWAYAT PENULIS</b>	

## DAFTAR TABEL

Tabel 1.	Orisinalitas Penelitian diantara penelitian sebelumnya .....	33
Tabel 2.	Tata Waktu Penelitian.....	39
Tabel 3.	Kebutuhan Data Serta Sumber Data .....	41
Tabel 4.	Klasifikasi Kemiringan Lereng.....	43
Tabel 5.	Intensitas Curah Hujan.....	43
Tabel 6.	Klasifikasi Tekstur Tanah.....	44
Tabel 7.	Klasifikasi Penggunaan Lahan.....	44
Tabel 8.	Kriteria Titik Utama Tempat Evakuasi.....	49
Tabel 9.	Kriteria Jalur Utama Rute Evakuasi.....	57
Tabel 10.	Keterkaitan antara rumusan masalah, sasaran, variabel penelitian, jenis data, metode pengumpulan data, metode analisis dan keluaran/hasil yang akan dicapai dalam penelitian.....	59
Tabel 11.	Luas Wilayah Diperinci Menurut Kecamatan di Kabupaten Pangkajene dan Kepulauan.....	62
Tabel 12.	Curah Hujan dan Jumlah Hari Hujan Menurut Bulan di Kabupaten Pangkajene dan Kepulauan .....	64
Tabel 13.	Rata-rata Suhu Udara dan Kelembabban Relatif Setiap Bulan.....	65
Tabel 14.	Nama Sungai, Panjang Sungai, dan Kecamatan yang Dilintasi.....	66
Tabel 15.	Luas Penggunaan Lahan Kabupaten Pangkajene dan Kepulauan .....	81
Tabel 16.	Kepadatan Penduduk Kabupaten Pangkajene & Kepulauan Dirinci Menurut Kecamatan tahun 2015 .....	84
Tabel 17.	Banyaknya Penduduk Menurut Jenis Kelamin Dirinci Berdasarkan Kecamatan Kabupaten Pangkajene dan Kepulauan tahun 2015 .....	85
Tabel 18.	Luas Kawasan Perkotaan Pangkep Masing-Masing Kelurahan .....	88
Tabel 19.	Nama DAS, Luas, dan Kelurahan yang Dilintasi .....	93
Tabel 20.	Jumlah Curah Hujan dan Jumlah Hari Hujan Menurut Bulan di Kawasan Perkotaan Pangkep.....	97

Tabel 21. Pola Penggunaan Lahan Di Kawasan Perkotaan Pangkajene .....	100
Tabel 22. Jumlah Penduduk Kawasan Perkotaan Pangkep Tahun 2015 .....	103
Tabel 23. Distribusi dan Tingkat Pertumbuhan Penduduk di Kawasan Perkotaan Kota Pangkajene Tahun 2016 .....	104
Tabel 24. Laju Pertumbuhan Penduduk di Kota Pangkajene Tahun 2011-2016 .....	105
Tabel 25. Komposisi Penduduk Menurut Jenis Kelamin Tahun 2015.....	106
Tabel 26. Data Kondisi Genangan Banjir Di Kawasan Perkotaan Pangkep.....	112
Tabel 27. Jenis Data dan Pembobotannya.....	124
Tabel 28. Tingkat Kerawanan Banjir Di Kawasan Perkotaan Pangkajene .....	129
Tabel 29. Tingkat Kerawanan Banjir Masing - Masing Kelurahan Di Kawasan Perkotaan Pangkep.....	129
Tabel 30. Sebaran Potensi Tempat Evakuasi Bencana Banjir Di Kawasan Perkotaan Pangkep.....	140
Tabel 31. Titik Utama Tempat Evakuasi Bencana Banjir Di Kawasan Bagian Utara.....	147
Tabel 32. Titik Utama Tempat Evakuasi Bencana Banjir Di Kawasan Bagian Selatan.....	149
Tabel 33. Potensi Rute Evakuasi Bencana Banjir Di Kawasan Perkotaan Pangkep ....	161
Tabel 34. Tujuan Utama Rute Evakuasi Bencana Banjir Di Kawasan Bagian Utara.....	169
Tabel 35. Tujuan Utama Rute Evakuasi Bencana Banjir Di Kawasan Bagian Selatan.....	169

## DAFTAR GAMBAR

Gambar 1.	Proses Perancangan Metode Sistem Informasi Geografis.....	32
Gambar 2.	Peta Administrasi Kabupaten Pangkajene dan Kepulauan .....	63
Gambar 3.	Peta Daerah Aliran Sungai Kabupaten Pangkajene dan Kepulauan .....	67
Gambar 4.	Peta Geologi Kabupaten Pangkajene dan Kepulauan .....	80
Gambar 5.	Peta Tata Guna Lahan Kabupaten Pangkajene dan Kepulauan .....	82
Gambar 6.	Peta Administrasi Kawasan Perkotaan Pangkep .....	89
Gambar 7.	Peta Kontur Kawasan Perkotaan Pangkep .....	91
Gambar 8.	Peta Kemiringan Lereng Kawasan Perkotaan Pangkep .....	92
Gambar 9.	Peta Daerah Aliran Sungai Kawasan Perkotaan Pangkep.....	94
Gambar 10.	Peta Jenis Tanah Kawasan Perkotaan Pangkep.....	96
Gambar 11.	Peta Klimatologi Kawasan Perkotaan Pangkep .....	98
Gambar 12.	Peta Penggunaan Lahan Kawasan Perkotaan Pangkep .....	101
Gambar 13.	Kondisi Air Genangan Banjir di Kelurahan Tekolabbua.....	111
Gambar 14.	Peta Survey Lapangan Kawasan Banjir Perkotaan Pangkep .....	114
Gambar 15.	Proses Analisis Kawasan Rawan Bencana Banjir.....	125
Gambar 16.	Gambar Attribut table pada aplikasi Sistem Informasi Geografis .....	126
Gambar 17.	Peta Tingkat Kerawanan Banjir Kawasan Perkotaan Pangkep.....	131
Gambar 18.	Teknologi Peresapan Air (Sumur Resapan).....	136
Gambar 19.	Teknologi Bioretensi dan Struktur Bukit Karst.....	138
Gambar 20.	Peta Sebaran Potensi Titik Evakuasi Kawasan Perkotaan Pangkep .....	144
Gambar 21.	Peta Titik Utama Tempat Evakuasi Kawasan Perkotaan Pangkep .....	153
Gambar 22.	Peta Potensi Rute Evakuasi Bencana Banjir Kawasan Perkotaan Pangkep.....	166
Gambar 23.	Peta Jalur Utama Rute Evakuasi Bencana Banjir Kawasan Perkotaan Pangkep.....	171

# **BAB I**

## **PENDAHULUAN**

### **A. Latar Belakang**

Bencana merupakan suatu kejadian atau peristiwa yang memberikan kerugian yang besar pada masyarakat, yang bersifat merusak, merugikan dan mengambil waktu yang panjang untuk pemulihannya (Sugiantoro dan Purnomo, 2010). Pengertian ini lebih diperjelas dalam UU Nomor 24 Tahun 2007 tentang Penanggulangan Bencana, bencana merupakan rangkaian peristiwa yang memberikan dampak langsung berupa ancaman terhadap kehidupan masyarakat yang disebabkan, baik oleh faktor alam atau faktor non alam sehingga dampak langsung yang ditimbulkan adalah kerusakan lingkungan, kerugian harta benda, dampak psikologis, serta timbulnya korban jiwa.

Bencana banjir merupakan permasalahan yang umum di sebagian wilayah Indonesia, terutama pada daerah perkotaan yang padat penduduk. Bencana banjir di Indonesia yang terjadi setiap tahun terbukti menimbulkan dampak pada kehidupan manusia dan lingkungan terutama dalam hal korban jiwa dan kerugian materi. Sebagai contoh pada tahun 2006 banjir bandang di daerah Jember Jawa Timur telah mengakibatkan 92 orang meninggal dan 8.861 orang mengungsi serta di daerah Trenggalek telah menyebabkan 18 orang meninggal. Di Manado (Provinsi Sulawesi Utara) juga terjadi banjir disertai tanah longsor yang menyebabkan 27 orang meninggal dengan jumlah pengungsi mencapai 30.000 orang. Banjir disertai tanah



longsor juga melanda Sulawesi Selatan pada bulan Juni 2006 dengan korban lebih dari 200 orang meninggal dan puluhan orang dinyatakan hilang (BAKORNAS PB, 2006).

Bencana banjir yang merugikan kehidupan manusia dapat terjadi apabila air hujan tidak disalurkan atau dimanfaatkan, tetapi jika kondisi hujan dapat dimanfaatkan atau dikendalikan dengan baik maka dapat menjadi rahmat pada kehidupan manusia. Dapat dilihat pada firman Allah SWT dalam QS. Asy-Syura 42 : 28.

وَهُوَ الَّذِي يُنَزِّلُ الْغَيْثَ مِنْ بَعْدِ مَا قَنَطُوا وَيَنْشُرُ رَحْمَتَهُ  
 وَهُوَ الْوَلِيُّ الْحَمِيدُ ﴿٢٨﴾

Terjemahnya:

Dan dialah Yang menurunkan hujan sesudah mereka berputus asa dan menyebarkan rahmat-Nya. Dan Dialah Yang Maha Pelindung lagi Maha Terpuji (Kementerian Agama, Al-Qur'an dan Terjemahnya, 2012).

Menurut M. Quraish Shihab (2003) dalam tafsir Al-Mishbah terkait dengan ayat diatas dapat dijelaskan bahwa Allah SWT sematalah yang menurunkan air hujan yang dapat menyelamatkan mereka dari rasa putus asa akibat kekeringan dan tanah yang tandus, sebagai perwujudan kasih sayang kepada hamba-Nya. Manfaat air hujan itu Dia bagi-bagikan kepada tumbuh-tumbuhan, buah-buahan, hewan, dataran rendah dan pegunungan. Hanya Dia yang mengatur urusan hamba-hamba-Nya. Dia Maha Terpuji karena pemberian nikmat dan semua perbuatan-Nya.

Dapat juga dilihat pada firman Allah SWT dalam QS. Al-Baqarah 2 : 30.

وَإِذْ قَالَ رَبُّكَ لِلْمَلَائِكَةِ إِنِّي جَاعِلٌ فِي الْأَرْضِ خَلِيفَةً  
 قَالُوا أَتَجْعَلُ فِيهَا مَنْ يُفْسِدُ فِيهَا وَيَسْفِكُ الدِّمَاءَ وَنَحْنُ نُسَبِّحُ  
 بِحَمْدِكَ وَنُقَدِّسُ لَكَ قَالَ إِنِّي أَعْلَمُ مَا لَا تَعْلَمُونَ ﴿٣٠﴾

Terjemahnya:

Ingatlah ketika Tuhanmu berfirman kepada para Malaikat: "Sesungguhnya Aku hendak menjadikan seorang khalifah di muka bumi". Mereka berkata: "Mengapa Engkau hendak menjadikan (khalifah) di bumi itu orang yang akan membuat kerusakan padanya dan menumpahkan darah, padahal kami senantiasa bertasbih dengan memuji Engkau dan mensucikan Engkau?" Tuhan berfirman: "Sesungguhnya Aku mengetahui apa yang tidak kamu ketahui". (Kementerian Agama, Al-Qur'an dan Terjemahnya, 2012).

Menurut M. Quraish Shihab (2003) dalam tafsir Al-Mishbah terkait dengan ayat diatas dapat dijelaskan bahwa Allah Swt. telah menerangkan bahwa Dialah yang menghidupkan manusia dan menempatkannya di bumi. Lalu Dia menerangkan asal penciptaan manusia dan apa-apa yang diberikan kepadanya berupa pengetahuan tentang berbagai hal. Maka ingatlah, hai Muhammad, nikmat lain dari Tuhanmu yang diberikan kepada manusia. Nikmat itu adalah firman Allah kepada malaikat-Nya, "Sesungguhnya Aku hendak menjadikan makhluk yang akan Aku tempatkan di bumi sebagai penguasa. Ia adalah Adam beserta anak- cucunya. Allah menjadikan mereka sebagai khalifah untuk membangun bumi." Dan ingatlah perkataan malaikat, "Apakah Engkau hendak menciptakan orang yang menumpahkan darah dengan permusuhan dan pembunuhan akibat nafsu yang merupakan tabiatnya? Padahal, kami selalu menyucikan-Mu dari apa-apa yang tidak sesuai dengan

keagungan-Mu, dan juga selalu berzikir dan mengagungkan-Mu.” Tuhan menjawab, “Sesungguhnya Aku mengetahui masalah yang tidak kalian ketahui”.

Bencana banjir di sebagian wilayah Indonesia, hingga saat ini masih menjadi isu penting yang harus di tanggulangi. Seperti Kota Pangkep sebagai ibukota Kabupaten Pangkajene dan Kepulauan yang memiliki potensi bahaya yang beragam baik berupa bencana alam atau bencana tindakan manusia. Salah satu potensi bencana yang umum di Kota Pangkep adalah bencana banjir atau air genangan.

Kota Pangkep secara fisik alam merupakan wilayah yang landai dan terdapat beberapa titik ketinggian berupa gunung karst. Sejak dahulu masyarakat mengembangkan dan mengelolah lahan sebagai lahan tambak dan areal pertanian. Hal ini sangat didukung oleh letak geografis wilayahnya yakni berada pada pengaruh pantai dan dipengaruhi oleh siklus hidrologis dengan adanya 2 (dua) aliran sungai besar, yakni DAS Pangkajene dan DAS Puteh serta terdapat beberapa anak-anak sungai yang kesemuanya mengarah ke arah pusat kota. Aktifitas ekonomi masyarakat yang sebagian berupa tambak dan areal persawahan, seiring dengan perkembangan atau perluasan aktifitas perkotaan, baik permukiman, industri, perekonomian, dan lain sebagainya, aktifitas perkotaan telah mempengaruhi siklus hidrologis yang mengakibatkan beberapa daerah menjadi rawan banjir. Bencana banjir atau air genangan yang ada di Kota Pangkep telah menggenangi beberapa area yang dominan sebagai permukiman masyarakat. Bentuk permukaan datar tapi banyak area rawa yang telah dialih fungsikan sebagai area permukiman sehingga menjadikan beberapa daerah sebagai area yang selalu tergenang banjir selama

musim hujan, walaupun genangan tersebut bersifat periodik tapi sudah sangat meresahkan masyarakat yang ada di wilayah tersebut.

Kota Pangkep tercatat memiliki riwayat kerap mengalami bencana banjir, yang merusak infrastruktur dan menelan korban jiwa, seperti peristiwa bencana banjir di kecamatan pangkajene curah hujan yang tinggi mengakibatkan daerah aliran sungai pangkajene meluap hingga 1 Meter, Tahun 2013, dan peristiwa terakhir akibat curah hujan yang berkuantitas tinggi mengakibatkan daerah aliran sungai pangkajene meluap merendam lima kelurahan yang berada di sekitar bantaran sungai pangkajene dengan ketinggian 80 Sentimeter hingga 90 Sentimeter, tiga kelurahan yang terendam banjir yaitu Kelurahan Tekolabbua, Jagong dan Mappasaile berada di Kecamatan pangkajene dan dua lainnya yaitu Kelurahan Bontomatene dan Bawasalo berada di Kecamatan Segeri, pada bulan Februari 2017 (Padmasari, Silviah Ika. 2017).

Banyak pengaruh atau kerugian-kerugian yang didapatkan akibat dari bencana banjir, hal ini bisa saja disebabkan oleh kurang tanggapnya masyarakat dalam menghadapi bencana banjir yang datang sehingga banyak masyarakat yang tidak tahu harus mengungsi kemana dan akhirnya resiko yang diambil yaitu menetap dirumah yang rawan tergenang banjir. Ketidaktahuan masyarakat akan tempat pengungsian ini juga diakibatkan dengan tidak adanya rute evakuasi bencana banjir. Oleh karena itu perlu adanya sebuah rancangan atau perencanaan sebelumnya dalam hal mengurangi kerugian yang dapat terjadi. Usaha untuk mengurangi dampak tersebut dapat dilakukan dengan berbagai macam cara,

misalnya, sosialisasi daerah rawan bencana kepada masyarakat, upaya-upaya simulasi tangap bencana bagi penduduk daerah rawan bencana, atau dapat menggunakan perkembangan teknologi yang ada dalam merancang perencanaan tersebut.

Salah satu upaya yang dapat dilakukan untuk mengidentifikasi kawasan rawan banjir yang ada di Kota Pangkep adalah melakukan kajian Sistem Informasi Geografis (SIG) yaitu sistem informasi berbasis komputer yang digunakan untuk mengolah dan menyimpan data atau informasi geografis (Aronoff, 1989).

Suatu daerah akan digolongkan menjadi rawan banjir bila memiliki intensitas hujan yang tinggi, kemampuan tanah yang rendah atau tanah yang jenuh air, permukaan yang kedap air, kondisi hutan yang telah rusak serta lereng yang curam di bagian hulu. Dengan menggunakan SIG, data dan informasi yang ada dapat diintegrasikan, pemodelan dapat dilakukan dengan mudah, selain itu kecenderungan dari pola hujan serta kemungkinan terjadinya banjir dapat dianalisis. Dengan demikian prediksi untuk terjadinya banjir serta kerugian yang diakibatkan dapat segera diketahui.

Untuk mengurangi atau mengatasi dampak yang ditimbulkan oleh bencana banjir terhadap kenyamanan dan keamanan masyarakat di Kota Pangkep maka peneliti perlu mengangkat judul skripsi yaitu **“Pemetaan Kawasan Rawan Banjir Berbasis Sistem Informasi Geografis (SIG) untuk Menentukan Titik dan Rute Evakuasi (Studi Kasus : Kawasan Perkotaan Pangkep, Kabupaten Pangkajene Dan Kepulauan)”**.

## **B. Rumusan Masalah**

Berdasarkan latar belakang tersebut, maka rumusan masalah dalam penelitian ini adalah sebagai berikut :

1. Bagaimana tingkat kerawanan banjir di Kota Pangkep Kabupaten Pangkajene dan Kepulauan ?
2. Bagaimana arahan titik dan rute evakuasi bencana banjir di Kota Pangkep Kabupaten Pangkajene dan Kepulauan ?

## **C. Tujuan Penelitian**

Berdasarkan rumusan masalah tersebut, maka yang menjadi tujuan dari penelitian adalah sebagai berikut :

1. Untuk mengetahui tingkat kerawanan banjir berbasis sistem informasi geografis (SIG) di Kota Pangkep Kabupaten Pangkajene dan Kepulauan;
2. Untuk menentukan arahan titik dan rute evakuasi bencana banjir di Kota Pangkep Kabupaten Pangkajene dan Kepulauan.

## **D. Manfaat Penelitian**

Penelitian ini diharapkan dapat memberi manfaat sebagai berikut :

1. Sebagai bahan masukan dan informasi bagi pemerintah Kota Pangkep, Kabupaten Pangkajene dan Kepulauan;
2. Sebagai bahan masukan dan kajian (referensi) bagi peneliti selanjutnya, khususnya yang memiliki keterkaitan dengan studi pemetaan kawasan rawan banjir berbasis SIG untuk menentukan titik dan rute evakuasi bencana banjir.

## **E. Ruang Lingkup Penelitian**

### **1. Ruang Lingkup Wilayah**

Lingkup wilayah yang menjadi fokus penelitian ini adalah kawasan Perkotaan Pangkep yang merupakan ibukota Kabupaten Pangkajene dan Kepulauan. Lingkup kelurahan/Desa yang menjadi fokus penelitian pada kawasan Perkotaan Pangkep adalah Kelurahan Anrong Appaka, Biraeng, Bonto Perak, Bontokio, Boriappaka, Jagong, Mappasaile, Minasatene, Pabbundukang, Paddoang Doangan, Samalewa, Sapanang, Sibatua, Tekolabbua, Tumampua, dan Desa Kabba.

### **2. Ruang Lingkup Materi**

Ruang lingkup materi penelitian difokuskan pada:

- a. Pemetaan kawasan perkotaan Kota Pangkep berdasarkan tingkat kerawanan banjir dengan identifikasi kawasan rawan banjir yaitu penggunaan lahan, kemiringan lereng, jenis tanah, curah hujan dengan menggunakan pendekatan sistem informasi geografis (SIG);
- b. Arahan penentuan titik dan rute evakuasi bencana banjir di kawasan perkotaan Pangkep dengan menganalisa peta tingkat kerawanan banjir, peta jaringan jalan, peta jaringan sungai dan data kemiringan lereng sebagai dasar dalam menganalisa titik dan rute evakuasi.

## **F. Sistematika Pembahasan**

Penulisan penelitian ini dilakukan dengan mengurut data/informasi sesuai dengan tingkat kebutuhan dan kegunaannya, sehingga semua aspek yang

dibutuhkan dalam proses selanjutnya terangkum secara sistematis, dengan sistematika penulisan sebagai berikut :

### **BAB I Pendahuluan**

Pada bab pertama membahas terkait latar belakang secara singkat sebagai dasar dari penelitian ini. Selain itu bab pertama ini akan membahas rumusan masalah, tujuan penelitian, manfaat penelitian, ruang lingkup pembahasan dan terakhir adalah sistematika penulisan.

### **BAB II Tinjauan Pustaka**

Pada bab kedua menguraikan kajian teoritis yang terdiri dari pengertian umum bencana dan banjir, kebijakan penataan ruang dan penanggulangan bencana, penyebab terjadinya bencana banjir, parameter-parameter yang mempengaruhi kerentanan banjir, indentifikasi kawasan rawan banjir, konsep penanganan kawasan rawan bencana banjir, pengertian jalur evakuasi, penerapan sistem informasi geografis (SIG) untuk indentifikasi dan pemetaan kawasan rawan banjir, pemetaan kawasan rawan bencana, orisinalitas penelitian, hingga kerangka penelitian.

### **BAB III Metodologi Penelitian**

Pada bab ketiga akan membahas jenis penelitian, lokasi dan waktu penelitian, jenis dan metode pengumpulan data, variabel penelitian, metode analisis data untuk menjawab permasalahan yang diteliti dan definisi operasional.



#### **BAB IV Hasil Dan Pembahasan**

Pada bab keempat akan membahas gambaran umum Kabupaten Pangkajene dan Kepulauan, gambaran umum Kota Pangkep, analisis tingkat kerawanan Kota Pangkep, Arahan titik dan rute evakuasi bencana banjir di Kota Pangkep dengan menggunakan pendekatan Sistem Informasi Geografis (SIG).

#### **BAB VI Penutup**

Pada bab terakhir ini akan membahas mengenai kesimpulan hasil kajian dari penelitian ini dan saran-saran yang akan penulis sampaikan sehubungan dengan hasil penelitian ini.

## **BAB II**

### **TINJAUAN PUSTAKA**

#### **A. Pengertian Bencana dan Banjir**

Dalam Undang-Undang No. 24 Tahun 2007, menjelaskan bahwa bencana alam adalah bencana yang diakibatkan oleh peristiwa atau serangkaian peristiwa yang disebabkan oleh alam antara lain berupa gempa bumi, tsunami, gunung meletus, tanah longsor, kekeringan, angin topan, dan banjir.

Banjir merupakan bencana alam paling sering terjadi, baik dilihat dari intensitasnya pada suatu tempat maupun jumlah lokasi kejadian dalam setahun yaitu sekitar 40% di antara bencana alam yang lain. Bahkan di beberapa tempat, banjir merupakan rutinitas tahunan. Lokasi kejadiannya bisa perkotaan atau pedesaan, negara sedang berkembang atau negara maju sekalipun (E. Suherlan, 2001). Sedangkan menurut Ditjen Penataan Ruang Departemen PU, banjir adalah aliran air di permukaan tanah yang relatif tinggi dan tidak dapat ditampung oleh saluran drainase atau sungai sehingga melimpah ke kanan dan ke kiri serta menimbulkan genangan atau aliran dalam jumlah melebihi normal dan mengakibatkan kerugian.

Bencana banjir merupakan peristiwa atau rangkaian peristiwa yang mengancam dan mengganggu kehidupan dan penghidupan masyarakat sehingga mengakibatkan timbulnya korban jiwa manusia, kerusakan lingkungan, kerugian harta benda, dan dampak psikologis (Mistra, 2007).

## **B. Kebijakan Penataan Ruang dan Penanggulangan Bencana**

Rencana tata ruang berisi kebijakan pokok pemanfaatan pola ruang dan struktur ruang dalam kurung waktu tertentu. Pola pemanfaatan ruang disusun untuk mewujudkan keserasian dan keselarasan pemanfaatan ruang bagi kegiatan budidaya dan non budidaya (lindung). Sedangkan struktur ruang dibentuk untuk mewujudkan susunan dan tatanan pusat-pusat permukiman yang secara hirarkis dan fungsional saling berhubungan.

Pemanfaatan ruang diwujudkan melalui program pembangunan dengan mengacu pada rencana tata ruang. Pengendalian pemanfaatan ruang kawasan rawan bencana dilakukan dengan mencermati konsistensi (kesesuaian lahan dan keselarasan) antara rencana tata ruang dengan pemanfaatan ruang

Menurut Undang-Undang No.26 Tahun 2007 tentang penataan ruang adalah sebuah terobosan mendasar bagaimana konsep tata ruang berbasis kebencanaan yang terintegrasi dengan Undang-Undang No.24 Tahun 2007 tentang penanggulangan bencana.

### **1. Amanat Undang-Undang No.26 Tahun 2007**

Amanat Undang-Undang No.26 Tahun 2007 menekankan bahwa secara garis besar dalam penyelenggaraan penataan ruang diharapkan:

- a. Dapat mewujudkan pemanfaatan ruang yang berhasil guna dan berdaya guna serta mampu mendukung pengelolaan lingkungan hidup yang berkelanjutan.
- b. Tidak terjadi pemborosan pemanfaatan ruang.
- c. Tidak menyebabkan terjadinya penurunan kualitas ruang.

## **2. Amanat Undang-Undang No.24 Tahun 2007**

Amanat Undang-Undang No.24 Tahun 2007, mendefinisikan bencana secara komprehensif, mengatur pengelolaan dan kelembagaan mulai di tingkat pusat sampai ke daerah beserta pembagian tanggungjawabnya yang dilaksanakan secara terencana, terpadu, terkoordinasi, dan menyeluruh, termasuk komponen utama di dalam rencana aksi yaitu, melakukan identifikasi, pemantauan terhadap berbagai risiko bencana dan meningkatkan kemampuan deteksi dini. Dalam undang-undang ini, penguatan penataan ruang merupakan salah satu fokus yang tercantum dalam penanggulangan bencana. Artinya adalah domain pengelolaan bencana, tidak hanya bergerak pada segi penanggulangan saja, juga termasuk segi antisipasi.

Permasalahan yang kerap muncul pada tataran implementasi peraturan daerah (perda) provinsi dan kabupaten/kota adalah terdapat beberapa kesulitan menselaraskan aspek kebencanaan didalam perencanaan tata ruang, sementara permukiman yang terlanjur banyak terbangun di kawasan-kawasan terindikasi rawan bencana alam, suatu hal yang tidak mudah merelokasikan permukiman yang sudah terbangun ke suatu tempat yang dianggap relatif lebih aman dari ancaman bencana.

### **C. Penyebab Terjadinya Banjir**

Terdapat beragam faktor penyebab terjadinya sebuah bencana banjir. Namun secara universal penyebab terjadinya banjir dapat diklasifikasikan ke dalam 2

kategori, yaitu bencana banjir yang disebabkan oleh faktor alami dan bencana banjir yang diakibatkan oleh tindakan manusia. (Akbar, 2013)

### **1. Penyebab Banjir Secara Alami**

- a. Curah hujan, Indonesia memiliki iklim tropis dan setiap tahun terdapat dua musim yaitu musim hujan dan musim kemarau, pada umumnya musim kemarau berada antara bulan april sampai september, sedangkan musim hujan berada pada bulan oktober sampai maret. Pada musim penghujan, curah hujan yang tinggi akan mengakibatkan banjir di sungai dan apabila melebihi tebing sungai maka akan timbul banjir atau genangan.
- b. Pengaruh fisiografi, fisiografi atau geografi fisik sungai seperti bentuk, fungsi dan kemiringan daerah aliran sungai (DAS), geometrik hidrolis (bentuk penampang seperti lebar, kedalaman, material dasar sungai) dan lokasi sungai. Merupakan hal-hal yang mempengaruhi terjadinya banjir.
- c. Erosi dan sedimentasi, erosi pada DAS berpengaruh terhadap pengurangan kapasitas penampang sungai. Erosi menjadi problem klasik sungai-sungai di Indonesia. Besarnya sedimentasi akan mengurangi kapasitas saluran, sehingga timbul genangan dan banjir di sungai. Sedimentasi juga menjadi masalah besar pada sungai-sungai di Indonesia.
- d. Kapasitas sungai, pengurangan kapasitas aliran banjir pada sungai dapat disebabkan oleh pengendapan berasal dari erosi DAS dan erosi tanggul sungai yang berlebihan dan sedimentasi di sungai itu karena tidak adanya vegetasi penutup dan adanya penggunaan lahan yang tidak tepat.

- e. Kapasitas drainase yang tidak memadai, hampir semua kota-kota di Indonesia mempunyai drainase daerah genangan yang tidak memadai, sehingga kota-kota tersebut sering menjadi langganan banjir di musim hujan.
- f. Pengaruh air pasang, air pasang laut memperlambat aliran sungai ke laut. Pada waktu banjir bersamaan dengan air pasang yang tinggi maka tinggi genangan atau banjir menjadi besar karena terjadi aliran balik.

## **2. Penyebab Banjir Akibat Tindakan Manusia**

- a. Perubahan kondisi DAS, perubahan daerah aliran sungai (DAS) seperti pengundulan hutan, usaha pertanian yang kurang tepat, perluasan kota, dan perubahan tataguna lainnya dapat memperburuk masalah banjir karena meningkatnya aliran banjir. Dari persamaan-persamaan yang ada, perubahan tata guna lahan memberikan kontribusi yang besar terhadap naiknya kuantitas dan kualitas banjir.
- b. Kawasan kumuh, perumahan kumuh yang terdapat di sepanjang sungai, dapat merupakan penghambat aliran. Masalah kawasan kumuh dikenal sebagai faktor penting terhadap masalah banjir daerah perkotaan.
- c. Sampah, disiplin masyarakat untuk membuang sampah pada tempat yang ditentukan, pada umumnya mereka langsung membuang sampah ke sungai. Di kota-kota besar hal ini sangat mudah dijumpai. Pembuangan sampah di alur sungai dapat meninggikan muka air banjir karena menghalangi aliran.
- d. Bendung dan bangunan air, bendung dan bangunan air seperti pilar jembatan dapat meningkatkan elevasi muka air banjir karena efek aliran balik.

- e. Kerusakan bangunan pengendali banjir, pemeliharaan yang kurang memadai dari bangunan pengendali banjir sehingga menimbulkan kerusakan dan akhirnya tidak berfungsi dapat meningkatkan kuantitas banjir.

#### **D. Parameter-Parameter yang Mempengaruhi Kerentanan Banjir**

Bencana banjir memiliki beberapa klasifikasi karakteristik lahan yang sangat mempengaruhi kawasan rawan banjir, berikut ini adalah karakteristik lahan yang berpengaruh terhadap penentuan kawasan yang rentan terhadap bencana banjir, yaitu : (Hasan, 2015)

##### **1. Curah Hujan**

Daerah yang mempunyai curah hujan yang tinggi maka daerah tersebut akan lebih berpengaruh terhadap kejadian banjir. Berdasarkan hal tersebut maka untuk pemberian skor ditentukan aturan sebagai berikut yaitu : semakin tinggi curah hujan maka skor untuk tingkat kerawanan semakin tinggi.

##### **2. Kemiringan Lereng**

Kemiringan lereng, merupakan perbandingan antara selisih ketinggian dengan jarak datar pada dua tempat yang dinyatakan dalam persen. Kemiringan lahan semakin tinggi maka air yang diteruskan semakin tinggi. Air yang berada pada lahan tersebut akan diteruskan ke tempat yang lebih rendah semakin cepat jika dibandingkan dengan lahan yang kemiringannya rendah (landai). Dengan demikian, maka semakin besar derajat kemiringan lahan maka skor untuk kerawanan banjir semakin kecil.

### **3. Penggunaan Lahan**

Penggunaan lahan, berkaitan dengan kegiatan manusia pada bidang lahan tertentu, atau pemanfaatan lahan oleh manusia untuk tujuan tertentu. Penggunaan lahan seperti untuk pemukiman, hutan lindung, tegalan sawah irigasi, lahan industry dan sebagainya. Lahan yang banyak ditanami oleh vegetasi maka air hujan akan banyak diinfiltrasi dan lebih banyak waktu yang ditempuh oleh limpasan untuk sampai ke sungai sehingga kemungkinan banjir lebih kecil daripada daerah yang tidak ditanami oleh vegetasi.

### **4. Jenis Tanah**

Tanah dengan tekstur sangat halus memiliki peluang kejadian banjir yang tinggi, sedangkan tekstur yang kasar memiliki peluang kejadian banjir yang rendah. Hal ini disebabkan semakin halus tekstur tanah menyebabkan air aliran permukaan yang berasal dari hujan maupun luapan sungai sulit untuk meresap ke dalam tanah, sehingga terjadi penggenangan. Berdasarkan hal tersebut, maka pemberian skor untuk daerah yang memiliki tekstur tanah yang semakin halus semakin tinggi.

### **5. Daerah Aliran Sungai (DAS)**

Karakteristik DAS (daerah aliran sungai) sangat dipengaruhi pula oleh letaknya di dalam DAS itu sendiri. Untuk daerah hulu dengan alur sungai yang relatif curam dan bukit-bukit terjal, maka banjir sering terjadi. Namun, pada daerah ini, banjir akan datang dengan waktu yang singkat, demikian pula dengan waktu berakhirnya karena elevasi daerah yang relatif lebih tinggi sehingga air



banjir dengan mudah mencari alur keluar. Untuk daerah tengah, banjir yang terjadi datangnya tidak secepat pada daerah hulu, demikian pula air banjir biasanya masih mudah untuk diataskan (habisnya jumlah air karena meresap kedalam tanah) keluar daerah dengan gaya beratnya sendiri. Pada daerah hilir, kemiringan dasar sungai dan tanah di kawasan ini biasanya sangat kecil dan relatif datar. Biasanya waktu datang banjir cukup lama, namun pengatusan air genangan juga memiliki kesulitan. Hal ini biasanya disebabkan oleh energi air yang telah mengecil, Sehingga air genangan tidak mungkin diataskan dengan gaya berat. Jika kondisi ini dibarengi dengan pasang surut air laut pada kondisi tinggi, maka pengatusan air tanpa bantuan pompa hampir tidak mungkin.

## **E. Identifikasi Kawasan Rawan Banjir**

### **1. Analisis Bahaya Banjir**

Analisis bahaya banjir ditujukan untuk mengidentifikasi daerah yang akan terkena genangan banjir. Menurut departemen kelautan dan perikanan daerah bahaya banjir/peta bahaya banjir tersebut dapat diidentifikasi melalui 2 (dua) metode:

- a. Mensimulasikan intensitas serta tinggi curah hujan, tataguna lahan, luasan daerah tangkapan air, debit aliran permukaan, kondisi aliran sungai dan saluran drainase lainnya serta kondisi pasang surut kemudian dioverlaykan dengan peta topografi di daerah hilir.

- b. Memetakan hubungan antara intensitas serta tinggi curah hujan dengan lokasi yang tergenang berdasarkan sejarah terjadinya banjir.

Untuk mendukung upaya tersebut diperlukan serangkaian data tentang kondisi topografi, infiltrasi tanah, tata guna lahan daerah tangkapan air, kondisi pasang surut, kondisi aliran sungai, dan prakiraan intensitas curah hujan. Secara rinci informasi yang perlu dimunculkan dalam peta bahaya banjir tersebut meliputi antara lain:

- a. Intensitas curah hujan pemicu terjadinya banjir;
- b. Kedalaman banjir (contoh: 0 – 0.5 meter, 0.5-1.0 meter, >1.0 meter);
- c. Lokasi serta luasan yang akan tergenang berdasarkan curah hujan tertentu;
- d. Lama waktu yang akan tergenang berdasarkan curah hujan tertentu;
- e. Sumber banjir serta periode ulangnya.

## **2. Analisis Tingkat Kerentanan Terhadap Banjir**

Menurut Dibyosaputro (1984) kerentanan banjir (*flood susceptibility*) adalah tingkat kemudahan suatu daerah untuk terkena banjir. Daerah yang sangat terpengaruh adanya banjir adalah daerah dengan relief datar.

Analisis kerentanan ditujukan untuk mengidentifikasi dampak terjadinya banjir berupa jatuhnya korban jiwa maupun kerugian ekonomi baik dalam jangka pendek yang terdiri dari hancurnya permukiman infrastruktur, sarana dan prasarana serta bangunan lainnya, maupun kerugian ekonomi jangka panjang yang berupa terganggunya roda perekonomian akibat trauma maupun kerusakan sumberdaya alam lainnya.

Analisis kerentanan tersebut didasarkan pada beberapa aspek, antara lain kemiringan lereng, klasifikasi infiltrasi tanah, intensitas curah hujan dan pola penggunaan lahan pada suatu wilayah yang didasarkan pada pengharkatan dan pembobotan, adapun prosedur pemberian harkat dan bobot mengacu pada penelitian-penelitian sebelumnya serta pedoman Kementerian PU.

### **3. Hubungan Penggunaan Lahan terhadap Tingkat Kerentanan Banjir**

Perubahan penggunaan lahan (*land use*) merupakan salah satu faktor penyebab terjadinya banjir. Meningkatnya jumlah penduduk akan diikuti oleh semakin besarnya kebutuhan lahan untuk permukiman. Dengan adanya perubahan penggunaan lahan dari lahan kosong menjadi lahan terbangun untuk memenuhi kebutuhan penduduk tersebut, dapat menyebabkan daerah resapan air (*cathment area*) semakin berkurang, sehingga dapat meningkatkan jumlah limpasan air hujan dan semakin mempertinggi genangan yang terjadi.

Adanya konversi lahan demikian akan meningkatkan koefisien aliran permukaan. Sebagai contoh, pada kawasan hutan hanya melimpaskan 10-40% air hujan sehingga mampu menyerap air hujan sebesar 60-90%, kemudian berubah menjadi permukiman yang akan melimpaskan sekitar 40-75% air hujan dan 25-60% air hujan yang terserap. Semakin padat permukiman maka semakin besar limpasan air hujan yang terjadi. Maka semakin tinggi pula tingkat kerentanan banjir pada wilayah tersebut.

## **F. Konsep Penanganan Kawasan Rawan Bencana Banjir**

Menangani bencana banjir memerlukan strategi atau perlakuan khusus untuk menjamin bencana banjir dapat diatasi. Konsep penanganan kawasan rawan bencana banjir diklasifikasikan kedalam 2 kategori yaitu mitigasi struktural dan mitigasi non struktural. (Nuhung, 2012)

### **1. Mitigasi Struktural**

#### **a. Pemetaan kawasan rawan bencana banjir**

Pemetaan dilakukan untuk menentukan tingkat kerawanan bencana banjir, yang tidak dibatasi oleh wilayah administratif. Hal yang dilakukan dalam pemetaan kawasan rawan bencana banjir adalah pengamatan karakteristik penggunaan lahan (*eksisting*) serta sumber penyebab terjadinya bencana banjir. Peta kawasan rawan bencana banjir dibuat berdasarkan data penggunaan lahan, jenis tanah, kemiringan lereng dan curah hujan, lalu mengklasifikasi wilayah dengan kawasan rawan banjir tinggi, sedang dan rendah. Penentuan ini akan memudahkan kajian tentang karakteristik wilayah dan upaya penanggulangan risiko bencana.

#### **b. Penataan ruang permukiman (*land management*)**

Penetapan sempadan sungai di daerah perkotaan pangkep. Terutama pada kawasan sempadan sungai yang landai dan berpenduduk dimana terindikasi terdampak penggenangan banjir (*flood inundation area*), di relokasi ke daerah yang lebih aman dengan mengembangkan mikrozonasi.

c. Membangun tembok alami

Membudidayakan hutan tanaman pantai (*greenbelt*) di sepanjang pantai dengan bakau atau *mangrove* yang secara efektif dapat menyerap dan mengurangi energi limpasan gelombang, serta menahan sampah debris.

d. Membangun tembok pelindung buatan

Pembuatan tanggul ataupun sabo dam, Sabo merupakan bangunan dengan pelimpas yang berfungsi sebagai penyaring sedimentasi yang di bawah oleh arus sungai dan berfungsi sebagai pencegah bahaya banjir.

e. Membangun Sumur Resapan (*Sures*)

Pembangunan sumur resapan (*sures*) merupakan konservasi air sebagai upaya untuk penambahan air tanah dan untuk menjaga agar kondisi muka air tanah tidak menurun yang berakibat sulitnya memperoleh air tanah untuk keperluan pengairan pertanian dan keperluan makhluk hidup lainnya. Disamping itu untuk menjaga intrusi air laut supaya tidak semakin dalam ke arah daratan. Prinsip konservasi air ini adalah curah hujan yang berlebihan tidak dibiarkan mengalir percuma ke laut tetapi ditampung dalam suatu wadah yang memungkinkan air kembali meresap ke dalam tanah.

Beberapa Ketentuan Umum untuk Pembangunan Konstruksi Sumur Resapan:

- 1) Sumur resapan sebaiknya berada diatas elevasi/kawasan sumur-sumur gali biasa. Diameter sumur bervariasi tergantung pada besarnya curah hujan, luas tangkapan air, konduktifitas hidrolika lapisan aquifer, tebal lapisan

aquifer dan daya tampung lapisan *aquifer*. Pada umumnya diameter berkisar antara 1 – 1,5 m

- 2) Untuk menjaga pencemaran air di lapisan aquifer, kedalaman sumur resapan harus diatas kedalaman muka air tanah.
  - 3) Sebelum air hujan masuk ke dalam sumur melalui saluran air, sebaiknya dilakukan penyaringan air di bak kontrol terlebih dahulu. Bak kontrol terdiri dari beberapa lapisan yaitu lapisan kerikil, pasir kasar, pasir dan ijuk.
  - 4) Penyaringan ini dimaksudkan agar partikel-partikel debu hasil erosi dari daerah tangkapan air tidak terbawa masuk ke sumur sehingga tidak menyumbat pori-pori lapisan *aquifer* yang ada.
- f. Membangun sumur injeksi (*Artificial Recharge*)

Teknologi *artificial recharge* diterapkan untuk mengatasi permasalahan ketersediaan air tanah, sekaligus pengendalian air limpasan penyebab banjir. Dengan teknologi ini air limpasan hujan di perkotaan secara gravitasi dimasukkan ke dalam air tanah dalam.

Pipa pralon sedalam 60 meter dengan diameter 10 cm yang ditanam di halaman gedung bertingkat, maka air limpasan yang mengalir akan langsung masuk ke air tanah dalam. Teknologi ini sebenarnya tidak banyak berbeda dengan teknologi yang telah diperkenalkan sebelumnya seperti sumur resapan hanya teknologi sumur injeksi ini menggunakan bantuan mesin pemompa air. Jika biopori memasukkan air limpasan ke air tanah dangkal, maka *artificial recharge* memasukkan air limpasan ke air tanah dalam.

g. Membuat kolam konservasi air (*Bioretensi*)

Teknologi *Bio-retensi* adalah teknologi yang menggabungkan unsur tanaman (*green water*) dan air (*blue water*) dalam suatu kawasan dengan meresapkan air ke tanah agar tetap berada di dalam DAS untuk mengisi akuifer bebas, sehingga air dapat dikendalikan dan dimanfaatkan seoptimal mungkin untuk kepentingan masyarakat. Pembuatan bioretensi dapat dilakukan di halaman rumah, selokan, trotoar, taman, lahan parkir dan di gang-gang sempit yang padat penduduk. *Green water* adalah air yang tersimpan di pohon dan lahan terbuka, sedangkan *blue water* adalah air yang tertampung dalam bentuk mata air, sungai dan danau.

h. Menentukan jalur evakuasi

Penentuan dan pembangunan jalur serta lokasi evakuasi (*shelter*) dan rambu-rambu evakuasi.

**2. Mitigasi Non Struktural**

a. Program edukasi

Pemahaman dan kesadaran serta peran serta pemerintah daerah dan masyarakat. Kegiatan dirancang secara sistematis / tahapan mitigasi bencana mulai dari pra bencana, saat tanggap darurat sampai paska bencana (menggali nilai-nilai kearifan lokal dalam mitigasi bencana).

b. Penguatan ketahanan masyarakat

Kegiatan ini meliputi : Peningkatan dan pemberdayaan kemampuan sumber daya masyarakat untuk membentuk budaya masyarakat siaga bencana

dengan melakukan pendidikan dan pelatihan kebencanaan seperti manajemen kedaruratan, membangun koordinasi, komunikasi dan kerja sama, pemahaman kawasan rawan bencana banjir, serta prosedur tetap evakuasi dan meningkatkan kewaspadaan masyarakat di kawasan rawan bencana banjir, berupa penjelasan kewaspadaan masyarakat apabila terjadi bencana.

c. Diseminasi

Kegiatan memberi pemahaman kemasyarakat melalui media cetak dan elektronik, penyebaran peta, buku, selebaran, film, tatap muka dan/atau pameran dan media lainnya tentang sumber dan jenis ancaman bahaya, tata cara mengantisipasi ancaman bahaya, jalur evakuasi, dan lokasi pengungsian.

d. Mengembangkan sistem komunikasi dan penyebar luasan informasi

Untuk meningkatkan kesiapsiagaan masyarakat terhadap bencana. Penyebaran katalog kejadian bencana banjir, digunakan untuk kesiapsiagaan masyarakat bahwa suatu daerah yang pernah terlanda bencana banjir dapat terjadi kembali.

e. Mengembangkan sinergitas

Seluruh *stake holder* bersinergi dalam forum koordinasi dan integrasi program antar sektor, antar level birokrasi dan masyarakat.

f. Penerbitan regulasi

Pedoman penanggulangan bencana banjir dan penerapan kawasan penyangga (*buffer zone*) dan *setback* yang mengatur dengan jelas dan tegas termasuk sanksi terhadap pelanggaran. Implementasi dari aturan hukum



tersebut selanjutnya disebarluaskan, disosialisasikan dan dipantau pelaksanaannya agar benar-benar diaplikasikan.

g. Menyusun rencana kontijensi

Suatu dokumen yang dipersiapkan oleh pemerintah bersama masyarakat yang dioprasionalisaikan saat tanggap darurat.

h. Membangun *Early Warning System*

Sistem peringatan dini dan pemasangan jaringan pemantau yang representatif dan mutakhir.

### **G. Pengertian Jalur Evakuasi**

Jalur evakuasi adalah lintasan yang digunakan sebagai pemindahan langsung dan cepat dari orang-orang yang akan menjauh dari ancaman atau kejadian yang dapat membahayakan bahaya (Abrahams, 1994). Ada dua jenis evakuasi yang dapat dibedakan yaitu evakuasi skala kecil dan evakuasi skala besar. Contoh dari evakuasi skala kecil yaitu penyelamatan yang dilakukan dari sebuah bangunan yang disebabkan karena ancaman bom atau kebakaran. Contoh dari evakuasi skala besar yaitu penyelamatan dari sebuah daerah karena banjir, letusan gunung berapi atau badai. Dalam situasi ini yang melibatkan manusia secara langsung atau pengungsi sebaiknya didekontaminasi sebelum diangkut keluar dari daerah yang terkontaminasi. Dalam modul Siap Siaga Bencana Alam (*The lottery*, 2009 : 36) dikemukakan syarat-syarat jalur evakuasi yang layak dan memadai tersebut adalah:

1. Keamanan jalur, jalur evakuasi yang akan digunakan untuk evakuasi haruslah benar-benar aman dari benda-benda yang berbahaya yang dapat menimpa diri.
2. Jarak tempuh jalur, jarak jalur evakuasi yang akan dipakai untuk evakuasi dari tempat tinggal semula ketempat yang lebih aman haruslah jarak yang akan memungkinkan cepat sampai pada tempat yang aman.
3. Kelayakan jalur, jalur yang dipilih juga harus layak digunakan pada saat evakuasi sehingga tidak menghambat proses evakuasi.

#### **H. Penerapan Sistem Informasi Geografis (SIG) untuk Identifikasi dan Pemetaan Kawasan Rawan Banjir**

Sistem Informasi Geografis yang selanjutnya akan disebut SIG merupakan sistem informasi berbasis komputer yang digunakan untuk mengolah dan menyimpan data atau informasi geografis (Aronoff, 1989). Kemampuan SIG dapat diselaraskan dengan Penginderaan Jauh. Penginderaan Jauh adalah ilmu pengetahuan dan seni memperoleh informasi suatu obyek, daerah, atau suatu fenomena melalui analisa data yang diperoleh dengan suatu alat yang tidak berhubungan dengan obyek, daerah, atau fenomena yang diteliti (Lillesland dan Kiefer, 1994). Citra satelit merekam objek di permukaan bumi seperti apa adanya di permukaan bumi, sehingga dari interpretasi citra dapat diketahui kondisi penutupan/penggunaan lahan saat perekaman. Pada dasarnya, teknologi berbasis satelit ini menyajikan informasi secara aktual dan akurat. Teknik Penginderaan Jauh dan Sistem Informasi Geografis (SIG) merupakan salah satu alternatif yang

tepat untuk dijadikan sebagai penyedia informasi tentang berbagai parameter faktor penyebab kemungkinan terjadinya bahaya banjir di suatu daerah.

Dalam penerapan SIG, data-data yang diperlukan untuk pemetaan kawasan rawan banjir diperoleh dari foto udara dan data sekunder, berupa peta-peta tematik. Peta-peta tematik yang berbeda, baik yang diperoleh dari analisis penginderaan jauh maupun cara lain dapat dipadukan untuk menghasilkan peta turunan. Data-data yang terkumpul diolah untuk mendapatkan informasi baru dengan menggunakan SIG melalui metode pengharkatan. Pada tahap pemasukan data, yang diperlukan untuk penyusunan peta tingkat kerawanan banjir dapat dilakukan melalui digitasi peta. Sesudah semua data spasial dimasukkan dalam komputer, kemudian dilakukan pemasukan data atribut dan pemberian harkat. Untuk memperoleh nilai kawasan rawan banjir dilakukan tumpang susun peta-peta tematik yang merupakan parameter lahan penentu rawan banjir, yaitu peta kemiringan lereng, peta ketinggian, peta tanah, peta isohiet, dan peta penutupan atau penggunaan lahan. Proses tumpang susun peta dengan mengaitkan data atributnya, melalui manipulasi dan analisa data. Pengolahan dan penjumlahan harkat dari masing-masing parameter akan menghasilkan harkat baru yang berupa nilai potensi rawan banjir. Kemudian dengan mempertimbangkan kriteria rawan banjir, maka potensi banjir lahan tersebut dibagi kedalam kelas-kelas rawan banjir (Utomo, 2004).

Untuk kajian banjir, peta tematik hasil interpretasi citra dapat digabung dengan peta-peta lainnya yang telah disusun dalam data dasar SIG melalui proses

digitasi. Peta-peta tersebut adalah peta kemiringan lereng, peta geologi, peta jenis tanah, peta penutupan/penggunaan lahan, dan peta-peta lain yang berhubungan dengan terjadinya banjir. Melalui metode tumpang susun dan pengharkatan dengan SIG maka akan dihasilkan kelas-kelas rawan banjir. Hasil dari kelas-kelas tersebut dipresentasikan dalam bentuk peta, sehingga dapat dilihat distribusi keruangannya. Dari peta itu para pengguna dan pengambil keputusan dapat memanfaatkan untuk mengantisipasi banjir di daerah penelitian, sehingga kerugian-kerugian yang ditimbulkan dapat ditekan sekecil mungkin, atau bahkan dieliminir (Utomo, 2004).

## **I. Pemetaan Kawasan Rawan Bencana Banjir**

Pemetaan daerah rawan bencana dilakukan dengan metode non sistematis, yaitu menggunakan data dari informasi yang telah tersedia dari survei-survei terdahulu dan dilengkapi dengan peta-peta pendukung.

Peta-peta dasar adalah peta yang digunakan sebagai acuan dalam pembuatan peta utama, dalam hal ini adalah peta rawan banjir. Ada beberapa peta dasar yang digunakan sebagai pedoman dan parameter yang akurat. Peta dasar yang digunakan dalam pembentukan peta rawan banjir, sebagai berikut :

### **1. Peta Administrasi**

Peta ini berfungsi untuk mengetahui batasan-batasan secara administratif dari lokasi yang akan dipetakan. Batasan administratif ini biasanya ditandai dengan batasan kabupaten, batasan kecamatan, maupun batas antardesa.

## 2. Peta Jenis Tanah

Peta jenis tanah adalah sebuah peta yang menggambarkan variasi dan persebaran berbagai jenis tanah atau sifat-sifat tanah (seperti PH, tekstur, kadar organik, kedalaman, dan sebagainya) di suatu area. Peta tanah merupakan hasil dari survei tanah dan digunakan untuk evaluasi sumber daya lahan, pemetaan ruang, perluasan lahan pertanian, konservasi, dan sebagainya. Pada peta tanah terdapat data primer yang merupakan hasil pengukuran langsung di lapangan, dan data sekunder merupakan hasil dari perhitungan dan/atau perkiraan berdasarkan data yang didapatkan di lapangan. Contoh data sekunder adalah kapasitas produksi tanah, laju degradasi, dan sebagainya.

## 3. Peta Kemiringan Lereng

Lereng adalah kenampakan permukaan alam disebabkan adanya beda tinggi. Apabila beda tinggi dua tempat tersebut dibandingkan dengan jarak lurus mendatar akan diperbolehkan besarnya kelerengan. Bentuk lereng bergantung pada proses erosi, juga gerakan tanah dan pelapukan. Lereng merupakan topografi yang terbagi dalam dua bagian, yaitu kemiringan lereng dan beda tinggi relatif, di mana kedua bagian tersebut besar pengaruhnya terhadap penilaian suatu lahan kritis. Jika suatu lahan kritis akan digunakan untuk pertanian ataupun pemukiman, perlu adanya suatu pertimbangan mengenai kemiringan lereng menggunakan peta kemiringan lereng.

#### 4. Peta Penggunaan Lahan

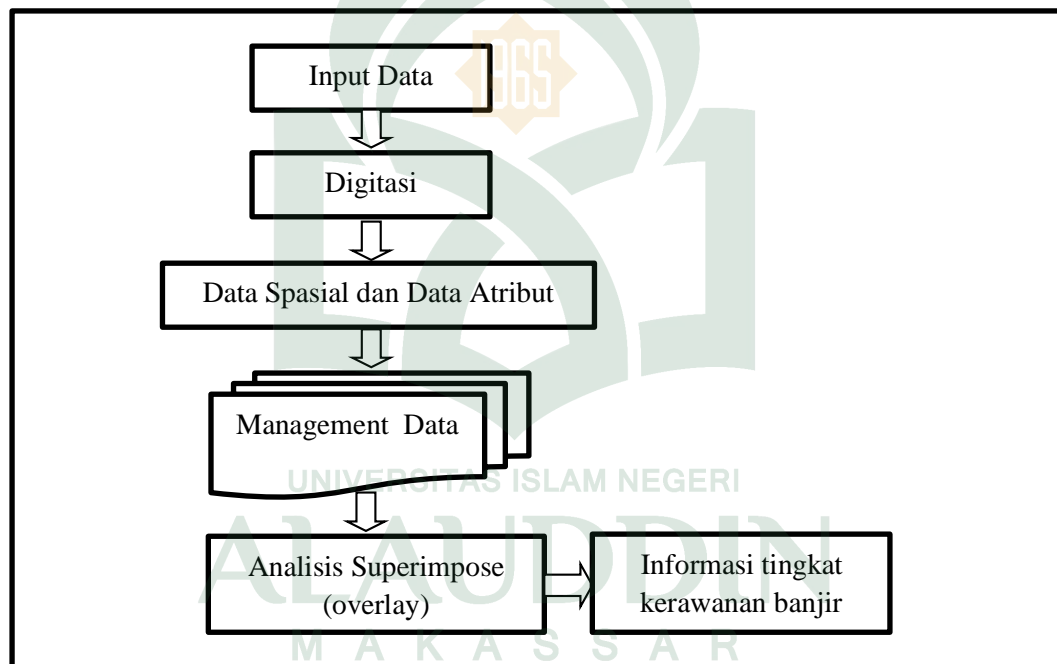
Penggunaan lahan merupakan aktivitas manusia dalam kaitannya dengan lahan yang biasanya tidak secara langsung tampak dari citra. Penggunaan lahan telah dikaji dari beberapa sudut pandang yang berlainan sehingga tidak ada satu definisi yang benar-benar tepat di dalam keseluruhan konteks yang berbeda. Sebagai contoh melihat penggunaan lahan dari sudut pandang kemampuan lahan dengan jalan mengevaluasi lahan dalam hubungannya dengan bermacam-macam karakteristik alami. Penggunaan lahan berkaitan dengan kegiatan manusia pada bidang lahan tertentu seperti pemukiman, perkotaan dan persawahan. Penggunaan lahan juga merupakan pemanfaatan lahan dan lingkungan alam untuk memenuhi kebutuhan manusia dalam penyelenggaraan kehidupannya. Pengertian penggunaan lahan biasanya digunakan untuk mengacu pemanfaatan masa kini (*present of current land use*). Oleh karena itu, aktivitas manusia di bumi bersifat dinamis sehingga perhatian sering ditunjukkan pada perubahan penggunaan lahan.

#### 5. Peta Curah Hujan

Peta curah hujan juga berpengaruh dan merupakan peta dasar yang harus dimiliki karena curah hujan di setiap lokasi juga berbeda-beda. Selain itu, hujan juga sangat berpengaruh terhadap banjir.

Peta kawasan rawan banjir dapat dibuat secara cepat melalui Sistem Informasi Geografis (SIG) dengan menggunakan metode tumpang susun/*overlay* terhadap

peta dasar (peta administrasi, peta jenis tanah, peta kemiringan lereng, peta penggunaan lahan, dan peta curah hujan. Melalui Sistem Informasi Geografis diharapkan akan mempermudah penyajian informasi spasial khususnya yang terkait dengan penentuan tingkat kerawanan banjir serta dapat menganalisis dan memperoleh informasi baru dalam mengidentifikasi kawasan-kawasan yang sering menjadi sasaran banjir. Berikut proses perancangan metode SIG dalam memberikan informasi tingkat kerentanan banjir :



Gambar 1. Proses Perancangan Metode Sistem Informasi Geografis. Sumber : (Akbar, 2013)

## J. Orisinalitas Penelitian

Untuk mengetahui sub-kajian yang sudah ataupun belum diteliti pada penelitian sebelumnya, maka perlu adanya upaya komparasi (perbandingan), apakah

terdapat unsur-unsur perbedaan ataupun persamaan dengan konteks penelitian ini.

Di antara hasil penelitian terdahulu yang menurut peneliti terdapat kemiripan.

**Tabel 1. Orisinalitas Penelitian diantara Penelitian Sebelumnya**

No.	Peneliti	Judul Penelitian	Metode Penelitian	Variabel Penelitian	Analisi Penelitian
1.	Aris Primayuda (2006)	Pemetaan Daerah Rawan dan Resiko Banjir Menggunakan Sistem Informasi Geografis (Studi Kasus Kabupaten Trenggalek, Provinsi Jawa Timur)	penelitian ini berupa analisis parameter rawan dan resiko banjir menggunakan SIG, jenis penelitian ini adalah deskriptif kuantitatif	1. Topografi 2. Curah Hujan 3. Tekstur tanah 4. Bentuk lahan/penggunaan lahan 5. Citra Landsat	1. Analisis Citra landsat 2. Analisis tingkat kerawanan dan resiko banjir 3. Analisis pembobotan/pengskoran 4. Analisis Overlay
2.	Zulfahmi <sup>1</sup> , Nur Syam <sup>2</sup> , Jufriadi <sup>3</sup> (2016)	Dampak Sedimentasi Sungai Tallo Terhadap Kerawanan Banjir di Kota Makassar	Jenis penelitian ini adalah penelitian deskriptif kuantitatif	1. Daerah Aliran Sungai 2. Curah Hujan 3. Kemiringan Lereng 4. Jenis Tanah 5. Citra SPOT	1. Analisis metode USLE (pendugaan Erosi) 2. Analisis Citra SPOT 3. Analisis Overlay 4. Analisis kerawanan banjir 5. Analisis arahan penanganan kawasan rawan banjir
3.	Hendi Hamdani <sup>1</sup> , Sulwan Permana <sup>2</sup> , Adi Susetyaningsih <sup>3</sup> (2014)	Analisis Daerah Rawan Banjir Menggunakan Aplikasi Sistem Informasi Geografis (Studi Kasus Pulau Bangka)	Jenis penelitian ini adalah penelitian deskriptif kuantitatif	1. Curah Hujan 2. Penggunaan Lahan 3. Jenis Tanah 4. Kemiringan Lereng	1. Analisis perhitungan hujan rencana Gumbel 2. Analisis Matrix Pairwise Comparison (AHP)



					3. Analisis overlay
4.	Asep Purnama (2015)	Pemetaan Kawasan Rawan Banjir Di Daerah Aliran Sungai Cisadane Menggunakan Sistem Informasi Geografis	Jenis penelitian ini adalah penelitian deskriptif kuantitatif	1. Penggunaan Lahan 2. Tekstur Tanah 3. Kemiringan Lereng 4. Curah Hujan 5. Jaringan Sungai	1. Analisis tingkat kerawanan dan resiko banjir 2. Analisis pembobotan/pengskoran 3. Analisis Overlay

Dari beberapa hasil penelitian di atas, terdapat beberapa titik persamaan ataupun perbedaan yang sangat mendasar dengan penelitian ini, yaitu :

1. Aris Primayuda, pemetaan daerah rawan dan resiko banjir menggunakan sistem informasi geografis (studi kasus kabupaten trenggalek, provinsi jawa timur).

Terdapat beberapa titik persamaan ataupun perbedaan terhadap penelitian ini, yaitu :

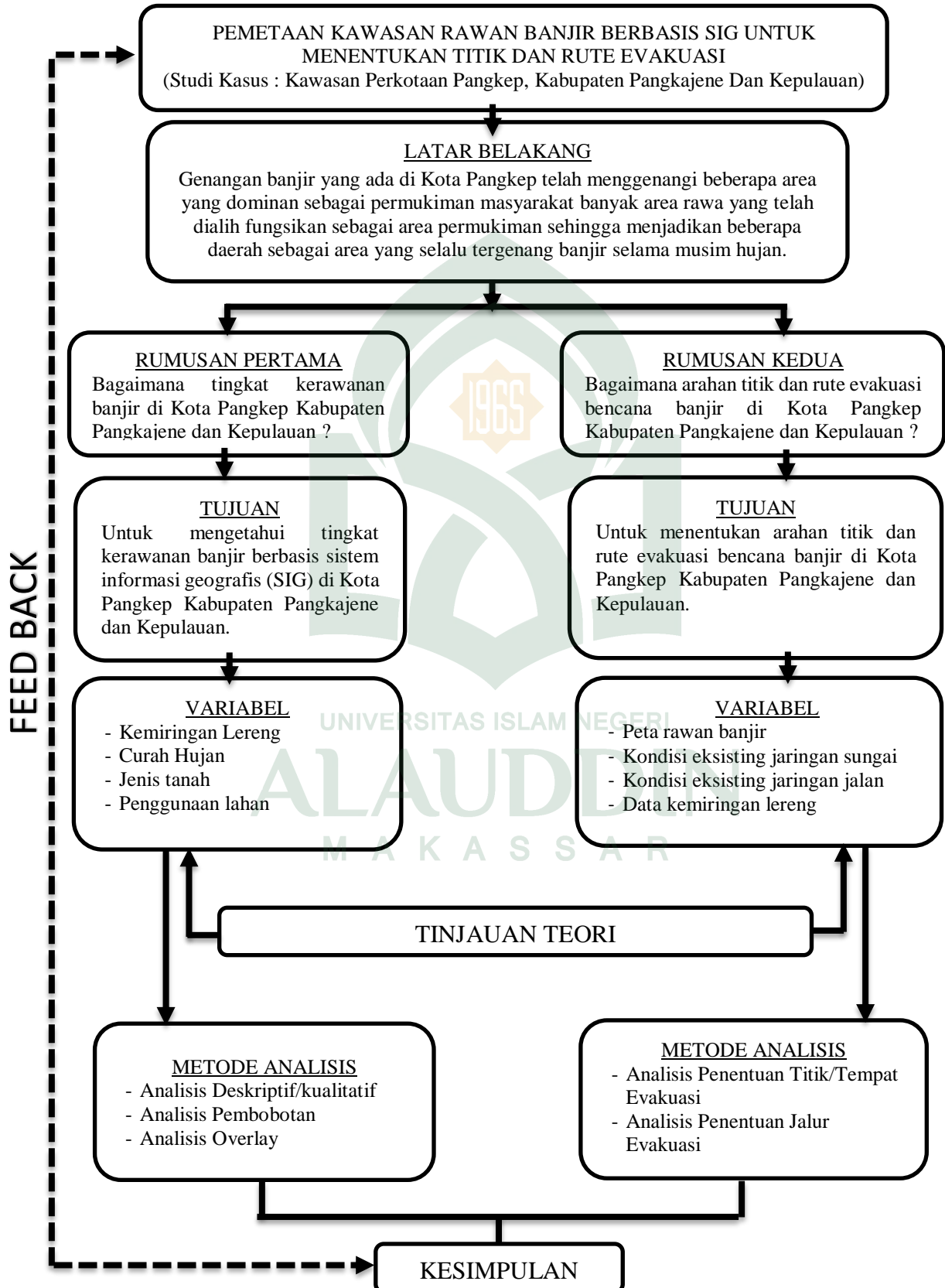
- a. Persamaan terkait penelitian ini terletak pada metode, variabel (curah hujan, jenis tanah, kemiringan lereng dan penggunaan lahan), analisis (tingkat kerawanan banjir, pembobotan, dan *overlay*) serta objek penelitian yaitu pemetaan daerah rawan dan resiko banjir menggunakan sistem informasi geografis (SIG).
- b. Perbedaan terkait penelitian ini terletak pada variabel untuk menentukan titik dan rute evakuasi (peta rawan banjir, kondisi eksisting jaringan sungai, kondisi eksisting jaringan jalan dan data kemiringan lereng) yang dijadikan dasar dalam menganalisa penentuan jalur evakuasi bencana banjir, penelitian

ini tidak menggunakan variabel (citra landsat) dan analisis (citra landsat) serta perbedaan lainnya terdapat pada waktu dan tempat penelitian.

2. Zulfahmi<sup>1</sup>, Nur Syam<sup>2</sup>, Jufriadi<sup>3</sup>, dampak sedimentasi sungai tallo terhadap kerawanan banjir di kota makassar. Terdapat beberapa titik persamaan ataupun perbedaan terhadap penelitian ini, yaitu :
  - a. Persamaan terkait penelitian ini terletak pada metode, variabel (daerah aliran sungai, curah hujan, jenis tanah, dan kemiringan lereng) serta analisis (kerawanan banjir, *overlay* dan arahan penanganan kawasan banjir).
  - b. Perbedaan terkait penelitian ini terletak pada variabel untuk menentukan titik dan rute evakuasi (peta rawan banjir, kondisi eksisting jaringan sungai, kondisi eksisting jaringan jalan dan data kemiringan lereng) yang dijadikan dasar dalam menganalisa penentuan jalur evakuasi bencana banjir, penelitian ini tidak menggunakan variabel (citra SPOT) dan analisis (citra SPOT) serta perbedaan lainnya ada pada waktu dan tempat penelitian.
3. Hendi Hamdani<sup>1</sup>, Sulwan Permana<sup>2</sup>, Adi Susetyaningsih<sup>3</sup>, analisis daerah rawan banjir menggunakan aplikasi sistem informasi geografis (studi kasus pulau bangka). Terdapat beberapa titik persamaan ataupun perbedaan terhadap penelitian ini, yaitu :
  - a. Persamaan terkait penelitian ini terletak pada metode, variabel, analisis (*overlay*) serta objek penelitian yaitu analisis daerah rawan banjir menggunakan aplikasi sistem informasi geografis (SIG).

- b. Perbedaan terkait penelitian ini terletak pada variabel untuk menentukan titik dan rute evakuasi (peta rawan banjir, kondisi eksisting jaringan sungai, kondisi eksisting jaringan jalan dan data kemiringan lereng) yang dijadikan dasar dalam menganalisa penentuan jalur evakuasi bencana banjir, penelitian ini tidak menggunakan analisis (matrix pairwise comparison/AHP) serta perbedaan lainnya terdapat pada waktu dan tempat penelitian.
4. Asep Purnama, pemetaan kawasan rawan banjir di daerah aliran sungai cisadane menggunakan sistem informasi geografis. Terdapat beberapa titik persamaan ataupun perbedaan terhadap penelitian ini, yaitu :
  - a. Persamaan terkait penelitian ini terletak pada metode, variabel, analisis serta objek penelitian yaitu pemetaan daerah rawan dan resiko banjir menggunakan sistem informasi geografis (SIG).
  - b. Perbedaan terkait penelitian ini terletak pada waktu dan tempat penelitian serta variabel untuk menentukan titik dan rute evakuasi (peta rawan banjir, kondisi eksisting jaringan sungai, kondisi eksisting jaringan jalan dan data kemiringan lereng) yang dijadikan dasar dalam menganalisa penentuan jalur evakuasi bencana banjir.

## K. Kerangka Pikir



## **BAB III**

### **METODOLOGI PENELITIAN**

#### **A. Jenis Penelitian**

Jenis penelitian “Studi Pemetaan Kawasan Rawan Banjir untuk Menentukan Titik dan Rute Evakuasi Bencana Banjir Studi Kasus Kota Pangkep Kabupaten Pangkajene dan Kepulauan” adalah deskriptif kuantitatif atau penelitian terapan yang di dalamnya mencakup penelitian survey, yaitu penelitian yang bertujuan untuk menggambarkan tingkat kerentanan serta rute evakuasi kawasan rawan banjir di Kota Pangkep yang terjadi saat ini dan yang akan datang.

#### **B. Lokasi dan Waktu Penelitian**

Penelitian ini dilaksanakan di Kota Pangkep Kabupaten Pangkajene dan Kepulauan. Luasan kawasan yang merupakan obyek penelitian, yaitu :

##### **1. Lokasi Penelitian**

Cakupan wilayah kelurahan yang menjadi kawasan penelitian pada kawasan Perkotaan Pangkep adalah Kelurahan Anrong Appaka (754.99 Ha), Bonto Perak (706.34 Ha), Jagong (116.01 Ha), Mappasaile (409.87 Ha), Paddoang Doangan (156.74 Ha), Sibatua (1042.64 Ha), Tekolabbua (829.11 Ha), Tumampua (153.11 Ha), Pabbundukang (252.40 Ha) adalah Kelurahan yang masuk cakupan wilayah Kecamatan Pangkajene. Sementara Boriappaka (762.93 Ha), Samalewa (184.37 Ha), Sapanang (252.38 Ha) adalah Kelurahan yang

masuk cakupan wilayah Kecamatan Bungoro dan Kelurahan Biraeng (656.09 Ha), Bontokio (415.50 Ha) dan Minasatene (217.70 Ha) merupakan cakupan wilayah Kecamatan Minasatene.

## 2. Waktu Penelitian

Penelitian ini berlangsung mulai dari minggu pertama bulan April tahun 2017 sampai minggu keempat bulan September tahun 2017. Waktu penelitian tersebut mencakup tahap persiapan, tahap pelaksanaan hingga tahap penyusunan skripsi. Untuk lebih jelasnya dapat dilihat pada tabel berikut :

**Tabel 2. Tata Waktu Penelitian**

No.	Kegiatan	April	Mei	Juni	Juli	Agustus	September
1.	Pembuatan Proposal						
2.	Pengambilan data						
3.	Analisis Data						
4.	Penyusunan Skripsi						
5.	Seminar Hasil						
6.	Seminar Munaqasyah						

## C. Jenis dan Metode Pengumpulan Data

### 1. Pengumpulan Data dan Informasi

Pengumpulan data dan informasi dapat melalui observasi atau pengamatan langsung situasi dan kondisi yang terjadi dalam wilayah penelitian. Jenis data dapat dibedakan menjadi:

- a. Data primer dalam penelitian ini dilakukan dengan metode observasi langsung atau survei langsung dilapangan yaitu cara pengumpulan data secara langsung ke lapangan dengan melakukan proses pengamatan dan pengambilan data atau

informasi terhadap aspek-aspek yang berkaitan dengan penelitian. Data Primer yang dibutuhkan antara lain :

- 1) Data kondisi eksisting terkait penggunaan lahan
- b. Data sekunder merupakan data pendukung yang sudah ada sehingga hanya perlu mencari dan mengumpulkan data tersebut. Data tersebut dapat diperoleh dengan mengunjungi tempat atau instansi terkait dengan penelitian. Data sekunder ini dapat berupa literatur, telaah pustaka, dokumen, buku-buku, serta laporan-laporan yang berkaitan dengan penelitian yang dilakukan. Data sekunder yang dibutuhkan meliputi data aspek dasar yaitu :

- 1) Data aspek fisik dasar meliputi : topografi dan kemiringan lereng, jenis tanah, kondisi curah hujan.
- 2) Karakteristik banjir meliputi periode ulang (frekuensi terjadinya banjir), kedalaman genangan, lama genangan dan luas genangan.
- 3) Peta-peta yang mendukung penelitian.

## 2. Metode Pengumpulan Data

Beberapa metode pengumpulan data yang digunakan dalam penelitian, yaitu :

- a. Observasi langsung di lapangan, berfungsi untuk pencarian data kondisi eksisting terkait penggunaan lahan yang ada di lokasi penelitian.
- b. Pengumpulan data-data sekunder dengan mengambil data-data yang sifatnya dokumen, literature pada dinas terkait atau buku-buku yang mampu mendukung penelitian. Data-data sekunder yang dibutuhkan berupa data

kependudukan, kondisi fisik lingkungan, kebencanaan, serta sarana dan prasarana.

**Tabel 3. Kebutuhan Data Serta Sumber Data**

No	Kebutuhan Data	Identitas	Jenis Data	Sumber Data
1	Data Kependudukan	Jumlah Penduduk Kepadatan Penduduk	Sekunder	Kantor Kecamatan BPS
2	Kondisi Fisik Lingkungan	Topografi - kemiringan lereng Klimatologi Penggunaan Lahan Jenis Tanah Curah Hujan	Primer, sekunder	Kantor Kecamatan dan Pengambilan pada instansi terkait (BMKG)
3	Kebencanaan	RTRW Kabupaten Pangkep (kebijakan mengenai daerah rawan banjir)	Sekunder	Pengambilan data pada instansi terkait (Bappeda, PU).
4	Sarana dan Prasarana	Sarana Prasarana	Primer, sekunder	Kantor Kecamatan

#### **D. Variabel Penelitian**

Menurut Sudjana (1991) variabel dapat diartikan ciri dari individu, objek, gejala, peristiwa yang dapat diukur secara kuantitatif ataupun kualitatif. Variabel dipakai dalam proses identifikasi, ditentukan berdasarkan kajian teori yang dipakai. Semakin sederhana suatu rancangan penelitian semakin sedikit variabel penelitian yang digunakan. Dalam mengukur tingkat kerawanan banjir maka variabel-variabel yang dapat dijadikan sebagai indikator tingkat kerawanan banjir didasarkan pada teknik mitigasi (paimin *et al*, 2009). Dalam penelitian ini terdapat beberapa variabel-variabel yang akan digunakan dalam menganalisa terkait penelitian ini, yaitu :



1. Penggunaan lahan meliputi klasifikasi dan intensitas penggunaan lahan (Permukiman, sawah, perkebunan, sungai, dll).
2. Kondisi fisik dasar wilayah meliputi kondisi kemiringan lereng, curah hujan, dan jenis tanah.
3. Sarana dan prasarana lingkungan (prasarana jalan dan drainase).

#### **E. Metode Analisis Data**

Sesuai dengan rumusan masalah, maka metode analisis yang digunakan dalam menganalisis masalah yaitu :

##### **1. Rumusan Masalah Pertama**

Rumusan masalah pertama tentang tingkat kerawanan banjir di Kota Pangkep sebagai ibukota Kabupaten Pangkajene dan Kepulauan, dapat diketahui dengan tiga cara, yaitu (1) menggunakan analisis deskriptif dan kuantitatif, (2) analisis pembobotan, dan yang terakhir (3) analisis overlay.

##### **a. Analisis Deskriptif/Kualitatif**

Analisis deskriptif yang di lakukan sesuai dengan tujuan penelitian yaitu menggambarkan atau menguraikan secara jelas kondisi yang terjadi di lokasi penelitian dan untuk lebih akurat dalam menginterpretasi digunakan instrument berupa peta-peta.

##### **b. Analisis Pembobotan**

Metode yang digunakan dalam penentuan daerah rawan banjir dilakukan dengan metode pengskoran pada setiap faktor dan variabel dimana

hasil perkalian dan penjumlahan dari faktor dan variabel tersebut dapat digunakan untuk menentukan wilayah bahaya banjir dengan membagi antara nilai tertinggi dan terendah terhadap kelas bahaya yang ditentukan sebelumnya.

Penyusunan tematik daerah rawan banjir ini akan menghasilkan tiga kelas tingkatan yaitu kerawanan banjir rendah, kerawanan banjir menengah, dan kerawanan banjir tinggi. Penentuan wilayah rawan banjir, dilakukan dengan menggunakan metode overlay, dimana setiap faktor diberi bobot dan setiap variabel dari setiap faktor diberi skor berdasarkan kepekaan terhadap banjir.

Nilai bobot dan skor pada setiap faktor dan variabel yang digunakan dalam penentuan kelas tingkatan kerawanan banjir, yaitu :

**Tabel 4. Klafikasi Kemiringan Lereng**

No.	Kemiringan Lereng (%)	Harkat	Bobot	Skor
1.	0-2	5	3	15
2.	2-15	4		12
3.	15-25	3		9
4.	25-40	2		6
5.	> 40	1		3

Sumber : Van Zuidam, 1985

**Tabel 5. Intensitas Curah Hujan**

No.	Curah Hujan Tahunan	Harkat	Bobot	Skor
1.	> 3000 mm	5	3	15
2.	2500 - 3000 mm	4		12
3.	2000 - 2500 mm	3		9
4.	1500 - 2000 mm	2		6
5.	< 1500 mm	1		3

Sumber : Primayuda (2006) dalam Asep (2008)

**Tabel 6. Klasifikasi Tekstur Tanah**

No.	Tekstur Tanah	Harkat	Bobot	Skor
1.	Halus	5	2	10
2.	Agak Halus	4		8
3.	Sedang	3		6
4.	Agak Kasar	2		4
5.	Kasar	1		2

Sumber : Primayuda (2006) dalam Asep (2008)

**Tabel 7. Klasifikasi Penggunaan Lahan**

No.	Penggunaan Lahan	Harkat	Bobot	Skor
1.	Lahan terbuka, sungai/kanal, danau, rawa, genangan, tambak	5	2	10
2.	Permukiman, kebun campuran, tanaman pekarangan, perdagangan dan jasa, lapangan, makam, pendidikan	4		8
3.	Pertanian, sawah, tegalan	3		6
4.	Perkebunan, semak	2		4
5.	Hutan, mangrove	1		2

Sumber : Primayuda (2006) dalam Asep (2008)

### c. Analisis Overlay

*Overlay* merupakan salah satu prosedur penting dalam analisis SIG (Sistem Informasi Geografis). *Overlay* adalah kemampuan untuk menempatkan grafis satu peta di atas grafis peta yang lain dan menampilkan hasilnya di layar komputer atau pada plot. Dengan kata lain, *overlay* menampilkan suatu peta digital pada peta digital yang lain beserta atribut-atributnya dan menghasilkan peta gabungan keduanya yang memiliki informasi atribut dari kedua peta tersebut.

Analisis *overlay* ini digunakan untuk menentukan daerah tingkat kerawan banjir dengan didasarkan pada beberapa aspek fisik dasar yaitu curah

hujan, jenis tanah, kemiringan lereng serta penggunaan lahan pada suatu kawasan yang didasarkan pada pengharkatan dan pembobotan.

Dalam menganalisis *overlay* peta kawasan rawan banjir menggunakan *ArcGis* 10.3, berikut langkah-langkah yang digunakan untuk melakukan *overlay* : (Wahana Komputer, 2015)

1. Tampilkan empat peta yang akan di *overlay* pada aplikasi *ArcGis* 10.3;
2. Pilih *Add Data* dan pilih direktori penyimpanan peta kemudian Klik *Add* dan otomatis peta akan tampil pada *layer*;
3. Pilih *Intersect* pada *tool Georeferencing* lalu pilih *Input Feature* pada proses *Intersect*;
4. Masukkan Keempat peta dasar yang di gunakan lalu pilih *direktori* penyimpanan hasil *overlay* peta selanjutnya klik *Save* dan klik OK;
5. Secara otomatis hasil *overlay* akan tampil pada *layer ArcGis* 10.3;
6. Tambahkan atribut harkat pada tabel atribut lalu klik kanan *shapefile* dan pilih *Open Attribute Table* selanjutnya tambahkan kolom tabel dengan klik *Table Option* lalu klik *Add Field*, berikan keterangan nama pada kolom dan pilih *Short Integer*;
7. Selanjutnya klik *Start Editing* pada *tool Editor* lalu blok tabel harkat kemudian klik kanan dan klik *Field Calculator*, pilih atribut yang akan dijumlahkan lalu klik OK;

8. Urutkan harkat dari kecil hingga terbesar dengan memblok tabel harkat dan pilih *Sort Ascending* selanjutnya klik *Stop Editing* pada *tool Editor* lalu klik *Save* pada *Option Stop Editing*;
9. Berdasarkan hasil *overlay*, maka perlu menggabungkan atribut yang sama pada tabel dengan *Dissolve* yang ada pada *Geoprocessing* kemudian pilih *Input Feature* yang akan diolah (data hasil *overlay*) lalu pilih *direktori* penyimpanan selanjutnya pilih (✓) pada kolom tabel atribut yang akan digunakan dan klik OK;
10. Setelah di *Dissolve*, maka harus menambahkan tabel kelas untuk menentukan tingkat bahaya banjir misalkan tingkat kerawanan banjir rendah, kerawanan banjir menengah, dan kerawanan banjir tinggi. Klik kanan pada *Shapefile* lalu *Open Attribute Table* kemudian tambahkan kolom tabel dengan klik *Add Field* selanjutnya berikan keterangan nama pada kolom dan pilih *Short Integer*;
11. Selanjutnya klik *Start Editing* pada *tool Editor* beri kelas pada setiap poligon hasil digitasi kemudian klik *Stop Editing* pada *tool Editor*, klik *Save* pada *Option Stop Editing* lalu tutup atribut dan kembali ke *Window Layer*. Maka terbentuklah sebuah peta rawan bencana beserta kelas tingkat bahaya banjir.

Pembuatan nilai interval kelas kerawanan banjir bertujuan untuk membedakan kelas kerawanan banjir antara yang satu dengan yang lain.

Rumus yang digunakan untuk membuat kelas interval, adalah : (Sturges dalam Akbar, 2013).

$$K_i = \frac{X_t - X_r}{k}$$

Keterangan:

Ki : Kelas Interval

Xt : Data tertinggi

Xr : Data terendah

k : Jumlah kelas yang diinginkan

Nilai interval ditentukan dengan pendekatan relatif dengan cara melihat nilai maksimum dan nilai minimum tiap satuan pemetaan, kelas interval didapatkan dengan cara mencari selisih antara data tertinggi dengan data terendah dan dibagi dengan jumlah kelas yang diinginkan.

## 2. Rumusan Masalah Kedua

Rumusan masalah kedua tentang arahan titik dan rute evakuasi bencana banjir di Kota Pangkep sebagai ibukota Kabupaten Pangkajene dan Kepulauan dapat diketahui dengan menggunakan metode analisis sebagai berikut :

### a. Analisis Penentuan Tempat Evakuasi

Dalam proses analisis penentuan tempat evakuasi ini digunakan beberapa data spasial sebagai indikator dalam menganalisa tempat evakuasi yaitu peta penggunaan lahan yang berfungsi untuk melihat kenampakan

persebaran area permukiman agar dapat disesuaikan dengan pemilihan jalur. Peta kemiringan lereng juga digunakan dalam proses analisa penentuan tempat evakuasi, dimana peta ini digunakan untuk melihat karakteristik dari relief suatu daerah (titik elevasi) sehingga dapat ditujuh oleh korban bencana banjir. (Sahetapy *et al*, 2016)

#### **b. Analisis Penentuan Titik Utama Tempat Evakuasi**

Proses analisis penentuan tempat evakuasi bencana banjir di Kawasan Perkotaan Pangkep memiliki titik utama dari semua tempat evakuasi yang memiliki potensi. Tempat evakuasi yang menjadi titik utama dianggap memenuhi semua kriteria, faktor-faktor pertimbangan pemilihan titik utama yaitu dari segi aksesibilitas (waktu tempuh), jumlah daya tampung dan ketersediaan MCK (mandi cuci kakus).

Penentuan tempat evakuasi bencana banjir yang menjadi titik utama pada Kawasan Perkotaan Pangkep bertujuan untuk memilihkan tempat evakuasi yang tepat diantara tempat evakuasi yang memiliki potensi. Langkah-langkah yang digunakan untuk menentukan titik utama dari tempat evakuasi yaitu dengan cara mengskorkan nilai rata-rata dari standar kriteria yang digunakan yaitu dari segi aksesibilitas (waktu tempuh), jumlah daya tampung dan ketersediaan MCK (mandi cuci kakus) dari ketiga faktor-faktor yang digunakan sebagai pertimbangan titik utama evakuasi masing-masing memiliki nilai terkait standar kriterianya, yaitu sebagai berikut:

**Tabel 8. Kriteria Titik Utama Tempat Evakuasi**

No.	Jenis Kriteria	Kondisi	Skor
1.	Waktu Tempuh	< 20 Menit	5
		20 - 60 Menit	3
		> 60 Menit	1
2.	Daya Tampung	> 20 KK	5
		5 – 20 KK	3
		< 5 KK	1
3.	Ketersediaan MCK	> 5 MCK	5
		2 – 5 MCK	3
		< 2 MCK	1

Sumber : Sahetapy *et al.* 2016 dan Hasil Modifikasi Peneliti

Penentuan titik utama tempat evakuasi bencana banjir di Kawasan Perkotaan Pangkep menurut kriteria diatas adalah :

#### 1) Waktu Tempuh

Waktu tempuh merupakan salah satu faktor yang paling berpengaruh terkait penentuan titik utama, kondisi aksesibilitas yang dianggap sangat layak atau baik adalah ketika waktu tempuh menuju titik utama tempat evakuasi kurang dari 20 Menit, maka kriteria tersebut mempunyai skor 5. Untuk waktu tempuh menuju titik utama tempat evakuasi 20 - 60 Menit, maka kriteria tersebut mempunyai skor 3. Sedangkan waktu tempuh menuju titik utama tempat evakuasi lebih dari 60 Menit, maka kriteria tersebut mempunyai skor 1.

#### 2) Daya Tampung

Daya tampung tempat evakuasi merupakan faktor yang terpenting saat mengevakuasi warga yang terkena dampak bencana banjir, kondisi daya tampung yang dianggap baik untuk dijadikan titik utama tempat



evakuasi ketika daya tampung tempat evakuasi mampu menampung lebih dari 20 KK (kepala keluarga), maka kriteria tersebut mempunyai skor 5. Untuk kondisi daya tampung tempat evakuasi mampu menampung 5 – 20 KK, maka kriteria tersebut mempunyai skor 3. Sedangkan kondisi daya tampung yang mampu menampung kurang dari 5 KK, maka kriteria tersebut mempunyai skor 1.

### 3) Ketersediaan MCK (Mandi Cuci Kakus)

Ketersediaan MCK (mandi cucu kakus) dalam lokasi pengungsian atau tempat evakuasi sangat berperan penting selain sebagai tempat mandi, mencuci dan juga sumber air bersih yang bermanfaat bagi korban bencana banjir. Kondisi ketersediaan MCK yang dianggap sangat layak atau baik adalah ketika kondisi MCK memiliki air bersih dengan jumlah MCK di tempat evakuasi lebih dari 5, maka kriteria tersebut mempunyai skor 5. Untuk kondisi MCK yang memiliki air bersih dengan jumlah MCK di tempat evakuasi 2 – 5, maka kriteria tersebut mempunyai skor 3. Sedangkan kondisi MCK yang tidak memiliki air bersih dengan jumlah MCK di tempat evakuasi kurang dari 2, maka kriteria tersebut mempunyai skor 1.

Rumus yang digunakan untuk mengskorkan standar kriteria penentuan titik utama tempat evakuasi adalah :

$$TU = T + DT + M$$

Keterangan :

TU = Titik Utama

T = Waktu Tempuh

DT = Daya Tampung

M = Ketersediaan MCK

### c. Analisis Penentuan Rute Evakuasi

Dengan menggunakan data spasial (peta rawan banjir, peta jaringan jalan, peta jaringan sungai dan data kemiringan lereng) untuk dijadikan dasar dalam menganalisa penentuan jalur evakuasi bencana banjir di Kota Pangkep. Dalam penentuan jalur evakuasi, ada beberapa faktor yang dapat digunakan dalam mempertimbangkan pemilihan jalur evakuasi bencana banjir di Kota Pangkep. Faktor-faktor pertimbangan pemilihan jalur evakuasi banjir adalah sebagai berikut : (Sahetapy *et al*, 2016)

- 1) Jalur yang dipilih merupakan jalan arteri, jalan kolektor, dan jalan lokal sehingga memudahkan proses evakuasi.
- 2) Jalur evakuasi dirancang menjauhi aliran sungai.
- 3) Sudut kemiringan lereng 4%.
- 4) Untuk daerah berpenduduk padat, dirancang jalur evakuasi berupa sistem blok, dimana pergerakan masa setiap blok tidak tercampur dengan blok lainnya untuk menghindari kemacetan.

*Network Analyst* secara umum adalah pemodelan transportasi makroskopis untuk melihat hubungan antar obyek yang dihubungkan oleh jaringan transportasi. Dalam kaitannya dengan pengembangan alternatif jalur evakuasi bencana banjir, *tools* yang dapat digunakan dalam penelitian ini yaitu *route analyst*. Dengan bantuan *route analyst* dapat ditentukan jalur optimal evakuasi korban bencana banjir di Kawasan Perkotaan Pangkep. Penentuan jalur ini bisa berdasarkan waktu tempuh dan pengaturan-pengaturan user sesuai yang diinginkan. Untuk melakukan *route analyst* ini variabel utamanya adalah jaringan jalan yang menurut wilayah studi adalah jalan Kawasan Perkotaan Pangkep dengan atribut lengkap, mulai dari arteri, kolektor dan lokal.

Secara garis besar tahapan dalam *Network Analysis* untuk penyusunan data spasial jalur evakuasi bencana banjir terdiri dari 2 tahap yaitu :

1. *Geodatabase*
2. *Route Analyst*

Uraian secara rinci kedua tahapan tersebut adalah sebagai berikut:

Tahap pertama, *Network Analysis* ialah mempersiapkan data yang akan digunakan karena data GIS standar dalam bentuk *shapefile* tidak dapat langsung digunakan sebagai input, akan tetapi harus diubah ke dalam format khusus. Pada *ArcGis*, format data yang dapat digunakan untuk proses *Network Analysis* ialah format *Geodatabase*. Setelah data dalam

bentuk *Shapefile* diubah menjadi *geodatabase*, langkah berikutnya ialah membuat *Network Dataset* dimana kita bisa mengolah data dan parameter yang digunakan untuk *Network Analysis*. Berikut ini adalah langkah-langkah penyusunan *file database* :

1. Klik ikon *ArcCatalog*
2. Pilih folder yang dibutuhkan (folder sesuai tempat penyimpanan *user*)
3. Buat *Geodatabase* baru dengan tipe *File Geodatabase* (format *Shapefile* harus diubah ke format yang baru yaitu *Geodatabase*) yaitu dengan cara klik kanan pada ruang yang kosong dan pilih *New – File Geodatabase*
4. Lalu *Rename file* dengan nama “Jalan Kawasan Perkotaan Pangkep”
5. klik kanan pada *file Geo-Database* baru, pilih *New – Feature Dataset*
6. Tuliskan “Jalan” pada kolom *New Feature Dataset*, lalu klik *Next*.
7. Pilih *Projected Coordinate Systems – UTM – WGS 1984*
8. Lalu pada *WGS 1984*, pilih *Zone 51N*. Lalu, klik *Next*. Klik *Next*.
9. Lalu, *Finish*. Kemudian akan muncul tampilan file Jalan dengan tipe *File Geodatabase Feature Dataset*.
10. Langkah selanjutnya yaitu klik kanan pada Jalan dengan tipe *File Geodatabase Feature Dataset* lalu pilih *Import – Feature Class (single)*
11. *Add Input Features* dengan cara buka folder sebelumnya pilih *Jalan.shp* klik, maka *Field Map* (optional) dengan otomatis akan terisi.
12. Untuk *Output Feature Class*, isikan “Jalan” didalamnya. klik *OK*.
13. Lalu, klik kanan di ruang kosong, pilih *New – Network Dataset*

14. Ketik “Jalan” lalu klik *Next*. Lalu, klik *Next*.
15. Selanjutnya, akan muncul tampilan *New Network Dataset*. Klik *Next*. Klik *Next*. Klik *Next*. Lalu muncul tampilan *New Network Dataset* yang mengharuskan kita mengisi *Specify the attributes for the network dataset*, dengan cara klik *Add* lalu lengkapi *Add New Attribute* yang ada diantaranya isikan *Travel Time* pada kolom *Name*, *Cost* untuk *Usage Type*, *Minutes* untuk *Units* dan *Double* untuk data tipe, lalu klik OK.
16. Lalu klik *Evaluators* yang berada di sudut kanan bawah.
17. Lalu, pilih “*Field*” untuk masing- masing tipe. Begitupun untuk *Value*.
18. Untuk *Value* jalan dengan *Direction From – To*, pilih *FT* dan pilih *TF* untuk *Direction To – From*. Lalu, OK. Lalu klik *Next*. Klik *Next*.
19. Setelah muncul tampilan *Summary*, klik *Finish*. Pilih, *Yes*.
20. Maka, tahapan *Building the Network Dataset* (dengan menggunakan *ArcCatalog*) telah berhasil.

Tahap kedua, *route analyst* dapat menentukan rute optimal dimana terdapat dua atau lebih titik yang harus dilewati. Penentuan rute optimal tersebut dapat berdasarkan waktu ataupun indikator lainnya. Hasil analisis rute yaitu memberikan informasi semua rute yang mungkin dari jalan (*start*) menuju jalan lain (*finish*) dengan batasan waktu tertentu dan jumlah frekuensi jalan yang dilalui. Berikut ini adalah langkah-langkah penyusunan *route analyst* :

1. Pada *ArcMap*, pilih *add data*

2. Pilih *shapefile*, Lokasi Banjir dan Lokasi Titik Evakuasi. Lalu klik *Add*.
3. Selanjutnya, klik *Add Data*. Pilih Jalan Kawasan Perkotaan Pangkep.gdb  
(*double click*) – Jalan – Jalan. Lalu, pilih *Add*.
4. Klik *Network Analyst* – pilih *New Route*.
5. Pilih simbol *Create Network Location Tool*. Tujuannya ialah untuk menambah titik secara manual.
6. Tambahkah dua titik secara manual dari titik awal jalan, pada lokasi banjir dan titik akhir pada lokasi titik evakuasi. (Proses ini dilakukan untuk penentuan satu jalur evakuasi saja dan untuk penentuan jalur evakuasi yang lain dapat menggunakan proses yang sama)
7. Setelah selesai memilih dua titik secara manual, klik *Route Properties*.
8. Pada tampilan *Accumulation*. Centang/*Check Leght*. Lalu, *Apply*.
9. Centang/*Check Middle* dan *End* pada *Name: Jalan*. Lalu, *OK*.
10. Langkah selanjutnya ialah klik *Solve*. Maka, diperoleh rute optimal.
11. Langkah diatas *output*-nya belum berupa data *Shapefile* jalur evakuasi, sehingga perlu dilakukan proses digitasi kembali untuk memperoleh *file Shapefile* jalur evakuasi.
12. Pada *toolbar* pilih *editor*, pilih *start editing*.
13. Tampilan *start editing*, kemudian pilih jalur evakuasi, lalu *ok*.
14. Pada *toolbar editor* pilih *trace* untuk digitasi secara otomatis mengikuti garis rute.
15. Pada *toolbar editor* pilih *save edit*, lalu *stop editing*.

16. Selesai, Hasil digitasi berupa *shapefile* jalur evakuasi.

#### **d. Analisis Penentuan Tujuan Utama Rute Evakuasi**

Proses analisis penentuan rute evakuasi bencana banjir di Kawasan Perkotaan Pangkep memilih jalur utama dari semua rute evakuasi yang memiliki potensi. Rute evakuasi yang menjadi jalur utama berkaitan erat dengan adanya titik utama tempat evakuasi serta dianggap memenuhi semua kriteria, faktor-faktor pertimbangan pemilihan jalur utama yaitu dari segi waktu tempuh dari titik utama evakuasi, kemudian sudut kemiringan lereng 4%, dan kondisi jalan seperti (jalan aspal/beton, jalan pevin blok dan jalan tanah).

Penentuan rute evakuasi bencana banjir yang menjadi jalur utama pada Kawasan Perkotaan Pangkep bertujuan untuk memilihkan rute evakuasi yang tepat dan efektif diantara rute-rute evakuasi yang memiliki potensi. Langkah-langkah yang digunakan untuk menentukan jalur utama dari rute evakuasi yaitu dengan cara mengskorkan nilai rata-rata dari standar kriteria yang digunakan yaitu dari segi waktu tempuh dari titik utama evakuasi, kemudian sudut kemiringan lereng 4%, dan kondisi jalan seperti (jalan aspal/beton, jalan pevin blok/aspal rusak dan jalan tanah) dari ketiga faktor-faktor yang digunakan sebagai pertimbangan jalur utama evakuasi masing-masing memiliki nilai terkait standar kriterianya, yaitu sebagai berikut:

**Tabel 9. Kriteria Jalur Utama Rute Evakuasi**

No.	Jenis Kriteria	Kondisi	Skor
1.	Waktu Tempuh	< 20 Menit	5
		20 - 60 Menit	3
		> 60 Menit	1
2.	Kemiringan Lereng	< 5 %	5
		5 - 10 %	3
		> 10 %	1
3.	Kondisi Jalan	Aspal/Beton	5
		Aspal Rusak/Pevin Blok	3
		Tanah	1

Sumber : Sahetapy *et al.* 2016 dan Hasil Modifikasi Peneliti

Penentuan Jalur utama rute evakuasi bencana banjir di Kawasan Perkotaan

Pangkep menurut kriteria diatas adalah :

1) Waktu Tempuh

Waktu Tempuh merupakan salah satu faktor yang paling berpengaruh terkait penentuan jalur utama, kondisi waktu tempuh yang dianggap sangat layak atau baik adalah ketika kondisi jalan merupakan jalan aspal dan beton dengan waktu tempuh menuju titik utama tempat evakuasi kurang dari 20 Menit, maka kriteria tersebut mempunyai skor 5. Untuk kondisi jalan merupakan jalan aspal rusak atau pevinblok dengan waktu tempuh menuju titik utama tempat evakuasi 20 - 60 Menit, maka kriteria tersebut mempunyai skor 3. Sedangkan kondisi jalan yang merupakan jalan tanah atau campuran pasir dan batu dengan waktu tempuh menuju titik utama tempat evakuasi lebih dari 60 Menit, maka kriteria tersebut mempunyai skor 1.



## 2) Sudut Kemiringan Lereng

Sudut kemiringan lereng merupakan faktor yang terpenting saat mengevakuasi warga menuju titik utama tempat evakuasi, kondisi kemiringan lereng yang dianggap layak untuk dijadikan jalur utama rute evakuasi ketika kemiringan lereng rute evakuasi memiliki kemiringan lereng kurang dari 5 %, maka kriteria tersebut mempunyai skor 5. Kondisi kemiringan lereng rute evakuasi memiliki kemiringan lereng 5 – 10 %, maka kriteria tersebut mempunyai skor 3. Sedangkan kondisi kemiringan lereng yang memiliki kemiringan lereng lebih dari 10 %, maka kriteria tersebut mempunyai skor 1.

## 3) Kondisi Jalan

Kondisi jalan erat kaitannya dengan rute evakuasi karena mempermudah korban bencana banjir menuju titik pengungsian atau tempat evakuasi. Kondisi jalan yang dianggap sangat layak atau baik untuk dijadikan jalur utama rute evakuasi adalah ketika kondisinya merupakan jalan aspal/beton, maka kriteria tersebut mempunyai skor 5. Untuk rute evakuasi yang memiliki kondisi jalan aspal rusak/pevin blok, maka kriteria tersebut mempunyai skor 3. Sedangkan rute evakuasi yang memiliki kondisi jalan tanah (rusak), maka kriteria tersebut mempunyai skor 1.

**Tabel 10. Keterkaitan antara rumusan masalah, sasaran, variabel penelitian, jenis data, metode pengumpulan data, metode analisis dan keluaran/hasil yang akan dicapai dalam penelitian.**

No	Rumusan Masalah	Sasaran	Variabel Penelitian/ Data yang dibutuhkan	Jenis Data	Metode Pengumpulan Data	Metode Analisis	Keluaran
1.	Bagaimana tingkat kerawanan banjir di Kota Pangkep Kabupaten Pangkajene dan Kepulauan ?	- Menganalisa tingkat kerawanan banjir di Kota Pangkep Kabupaten Pangkajene dan Kepulauan	- Kemiringan Lereng - Curah Hujan - Jenis tanah - Penggunaan lahan	<i>Primer dan Sekunder</i>	Survei Sekunder : - Pengumpulan data dengan mengambil data melalui instansi terkait Survei Primer : - hasil observasi lapangan dan interpretasi foto udara	- Analisis Deskriptif Kuantitatif - Analisis Pembobotan - Analisis Overlay (untuk menentukan daerah rawan banjir)	Mengetahui tingkat kerawanan banjir di Kota Pangkep dengan klasifikasi tingkat kerawanan banjir rendah, kerawanan banjir menengah, dan kerawanan banjir tinggi.
2.	Bagaimana arahan titik dan rute evakuasi bencana banjir di Kota Pangkep Kabupaten Pangkajene dan Kepulauan ?	- Menentukan titik dan rute evakuasi bencana banjir di Kota Pangkep Kabupaten Pangkajene dan Kepulauan	- Peta rawan banjir - Kondisi eksisting jaringan sungai - Kondisi eksisting jaringan jalan - Data kemiringan lereng	<i>Primer dan Sekunder</i>	Survei <i>Primer</i> : - Survei lapangan /observasi langsung dan melakukan interpretasi melalui foto udara Survei <i>Sekunder</i> : - Survei Instansional	- Analisis Penentuan Titik /Tempat Evakuasi - Analisis Penentuan Titik Utama Tempat evakuasi - Analisis Penentuan Rute Evakuasi - Analisis Penentuan Jalur Utama Rute Evakuasi	Mengetahui potensi titik evakuasi serta berapa potensi rute evakuasi yang terdapat di Kawasan Perkotaan Pangkep dari hasil analisa titik utama dan jalur utama rute evakuasi bencana banjir di Kawasan Kota Pangkep.

## F. Defenisi Operasional

1. Pemetaan menurut kamus besar bahasa indonesia (KBBI) merupakan proses pembuatan gambar yang menunjukkan letak tanah, laut, sungai, dan gunung. Secara operasional pemetaan yang di maksud pada penelitian ini berupa gambaran informasi terkait tingkat kerawanan banjir pada kawasan Perkotaan Pangkep.
2. Kawasan yaitu mempunyai luasan tertentu dan dibatasi oleh batasan administrasi. Menurut kamus besar bahasa indonesia (KBBI) kawasan merupakan daerah yang mempunyai ciri tertentu seperti tempat tinggal, pertokoan, industri, dan perkotaan. Secara operasional kawasan yang dimaksud dalam penelitian ini batas wilayah administrasi kawasan Perkotaan Pangkep yang menjadi titik fokus kawasan dalam penelitian ini.
3. Banjir menurut kamus besar bahasa indonesia (KBBI) adalah terbenamnya daratan pada suatu daerah yang biasanya kering karena meningkatnya volume air khususnya yang bersifat genangan periodik maupun permanen. Secara operasional banjir yang di maksud terkait penelitian ini merupakan objek bencana dalam pembahasan penelitian ini.
4. Rute menurut kamus besar bahasa indonesia (KBBI) adalah waktu atau arah yang harus ditempuh. Rute juga dapat diartikan sebagai gambaran jalur mitigasi untuk mengurangi risiko bencana. Secara operasional rute yang dimaksud dalam penelitian ini merupakan titik jalur evakuasi terhadap bencana banjir yang berada pada kawasan Perkotaan Pangkep.

## BAB IV

### GAMBARAN UMUM PENELITIAN

#### A. Gambaran Umum Kabupaten Pangkajene dan Kepulauan

##### 1. Geografi dan Administrasi wilayah

Kabupaten Pangkajene dan Kepulauan (Pangkep) merupakan salah satu wilayah otonom wilayah Provinsi Sulawesi Selatan dengan luas wilayah sebesar 12.311,43 Km<sup>2</sup> yang terdiri dari 898,29 Km<sup>2</sup> wilayah daratan dan 11.464,44 Km<sup>2</sup> wilayah kepulauan dan secara geografis wilayah, Kabupaten Pangkep terletak pada posisi 110°BT dan 4°.40'-8°.00' LS dengan batas wilayah administratif Kabupaten Pangkep adalah sebagai berikut:

- a. Sebelah utara : Kabupaten Barru
- b. Sebelah timur : Kabupaten Bone
- c. Sebelah selatan : Kabupaten Maros
- d. Sebelah barat : Selat Makassar, Pulau Kalimantan, Pulau Jawa, dan Madura, Pulau Nusa Tenggara dan Pulau Bali

Luas wilayah Kabupaten Pangkajene dan Kepulauan 1.112.29 Km<sup>2</sup>, yang terbagi kedalam 13 (Tiga Belas) Kecamatan, 9 (Sembilan) kecamatan terletak pada wilayah daratan Kabupaten Pangkajene dan Kepulauan yaitu terdiri dari : Kecamatan Pangkajene, Kecamatan Balocci, Kecamatan Bungoro, Kecamatan Labakkang, Kecamatan Ma'rang, Kecamatan Segeri, Kecamatan Minasa Te'ne Kecamatan Tondong Tallasa, dan Kecamatan Mandalle dan 4 (Empat)

kecamatan terletak pada wilayah Kepulauan Kabupaten Pangkajene dan Kepulauan yaitu : Kec. Liukang Tupabbiring, Liukang Tupabbiring Utara, Kecamatan Liukang Kalmas dan Kecamatan Liukang Tangayya.


Berdasarkan data luasan wilayah Kabupaten Pangkajene dan Kepulauan, luas wilayah Kecamatan Balocci merupakan kecamatan yang memiliki wilayah terluas yakni 143.48 Km<sup>2</sup>, kemudian selanjutnya kecamatan liukang tangaya dengan luas 120.00 Km<sup>2</sup>. Sedangkan kecamatan yang memiliki luas wilayah terkecil adalah Kecamatan Mandalle dengan luas wilayah hanya 40.16 Km<sup>2</sup>.

Berdasarkan hal tersebut, secara administrasi wilayah Kabupaten Pangkep meliputi 13 kecamatan dengan 103 kelurahan/desa dengan rincian kecamatan disajikan pada tabel 11, berikut :

**Tabel 11. Luas Wilayah Diperinci Menurut Kecamatan di Kabupaten Pangkajene dan Kepulauan**


No.	Kecamatan	Luas (Km <sup>2</sup> )	Persentase (%)
1.	Kecamatan Liukang Tangaya	120.00	10.79
2.	Kecamatan Liukang Kalmas	91.51	8.23
3.	Kecamatan Liukang Tupabbiring	54.44	4.89
4.	Kecamatan Liukang Tupabbiring Utara	85.56	7.69
5.	Kecamatan Pangkajene	47.39	4.26
6.	Kecamatan Minasa Te'ne	76.48	6.88
7.	Kecamatan Balocci	143.48	12.90
8.	Kecamatan Liukang Tangaya	111.20	10.00
9.	Kecamatan Bungoro	90.12	8.10
10.	Kecamatan Labakkang	98.46	8.85
11.	Kecamatan Ma'rang	75.22	6.76
12.	Kecamatan Segeri	78.28	7.04
13.	Kecamatan Mandalle	40.16	3.61
<b>Jumlah</b>		<b>1.112,29</b>	<b>100.00</b>

Sumber : Kabupaten Pangkep Dalam Angka Tahun 2016




**UNIVERSITAS ISLAM NEGERI ALAUDDIN MAKASSAR**  
**FAKULTAS SAINS DAN TEKNOLOGI**  
**TEKNIK PERENCANAAN WILAYAH DAN KOTA 2017**  
 Jl. H. M. Yasin Limpo No. 36 Samata, Gowa

**PETA ADMINISTRASI**  
**KAB. PANGKAJENE DAN KEPULAUAN**

U  
  
 1:100.000

Proyeksi: Transverse Mercator  
 Sistem Grid: Grid Gaeigahli & Grid UTM  
 Datum Horizontal: RGS 1984 Zone 50 S

**PETA INDEKS**



**KETERANGAN**

<b>ADMINISTRASI</b>	<b>BATAS ADMINISTRASI</b>
Kec. Balocci	----- Batas Kabupaten
Kec. Bunggoo	----- Batas Kecamatan
Kec. Labakkang	----- Jalan
Kec. Marang	----- Lokal
Kec. Mandalle	----- Kolektor Sekunder
Kec. Minasatene	<b>PERAIRAN</b>
Kec. Pangkajene	Sungai
Kec. Begeni	Sempadan Pantai
Kec. Tandong Talasa	Laut
Kec. Luukang Kalmas	
Kec. Luukang Tengahya	
Kec. Luukang Tupabbiring	
Kec. Luukang Tupabbiring Utara	

**DOSEN PEMBIMBING :**

1. Ir. Slamet Nuhung, M.T.
2. Iyan Awaluddin, S.T., M.T.

**MAHASISWA :**  
 Muh. Aliet Rusli Putra

**SUMBER PETA :**  
 - Peta Rupa Bumi Skala 1 : 50.000 BIG 2010  
 - RTRW Kabupaten Pangkajene dan Kepulauan



Gambar 2. Peta Administrasi Kabupaten Pangkajene dan Kepulauan

## B. Kondisi Fisik Wilayah Kabupaten Pangkajene dan Kepulauan

### 1. Klimatologi

Karakteristik iklim wilayah Kabupaten Pangkajene dan Kepulauan, beriklim tropis dengan jumlah curah hujan 2759 mm dan curah hujan tertinggi pada bulan Januari. Dan jumlah hujan 132 hari dalam satu tahun.

#### a. Curah Hujan

Rata-rata curah hujan pada pemantauan beberapa stasiun periode tahun 2015 dan tipe iklim menurut Schmidt dan Ferguson (1951) setiap wilayah mempunyai curah hujan yang berbeda-beda. Jumlah stasiun curah hujan di Kabupaten Pangkep sebanyak 3 lokasi, yakni Stasiun Tabo-Tabo, Leang Lonrong, dan Segeri. Untuk melihat kondisi curah hujan di wilayah Kabupaten Pangkep akan digunakan data dari stasiun Tabo-Tabo, dimana memperlihatkan bahwa Hujan tertinggi dalam kurun waktu tahun 2015 terjadi pada bulan Desember, Januari dan Maret, yakni masing-masing sebesar 575, 1037, dan 555 mm<sup>2</sup>. sedangkan jumlah hari hujan terbanyak terjadi pada bulan Januari, yakni sebanyak 28 hari dan terendah pada bulan Mei sebanyak 6 hari. Untuk lebih jelasnya curah hujan dan hari hujan dapat dilihat pada tabel berikut:

**Tabel 12. Curah Hujan dan Jumlah Hari Hujan Menurut Bulan di Kabupaten pangkajene dan kepulauan**

No.	Bulan	Curah Hujan (mm <sup>2</sup> )	Hari Hujan
1.	Januari	1037	28
2.	Februari	274	21
3.	Maret	555	13
4.	April	84	17

No.	Bulan	Curah Hujan (mm <sup>2</sup> )	Hari Hujan
5.	Mei	73	6
6.	Juni	78	10
7.	Juli	-	-
8.	Agustus	-	-
9.	September	-	-
10.	Oktober	-	-
11.	November	83	11
12.	Desember	575	26
<b>Jumlah</b>		<b>2759</b>	<b>132</b>

Sumber : Kabupaten Pangkep Dalam Angka Tahun 2016

b. Suhu dan Kelembaban Udara

Secara umum, wilayah Kabupaten Pangkep mempunyai iklim sub tropis dan berdasarkan data yang diperoleh memperlihatkan bahwa suhu udara selama tahun 2015 memperlihatkan bahwa suhu udara rata-rata terjadi antara 27-34 derajat celcius. Sedangkan kelembaban udara rata-rata terjadi antara 1,47 -12,50%. Untuk lebih jelasnya mengenai suhu dan kelembaban udara dapat dilihat pada tabel berikut.

**Tabel 13. Rata-rata Suhu Udara dan Kelembaban Relatif Setiap Bulan**

No.	Bulan	Suhu Udara Rata-rata (oC)	Kelembaban Rata-rata (%)
1.	Januari	27.9	1.86
2.	Februari	29.75	3.05
3.	Maret	28.85	5.88
4.	April	29.7	4.1
5.	Mei	34.05	2.55
6.	Juni	31.25	6.9
7.	Juli	30.5	12.5
8.	Agustus	31	9.68
9.	September	30	5.38
10.	Oktober	31	7.69
11.	November	29.5	2.86
12.	Desember	31	1.47
<b>Jumlah</b>		<b>364</b>	<b>63.92</b>

Sumber : Kabupaten Pangkep Dalam Angka Tahun 2016



## 2. Daerah Aliran Sungai (DAS)

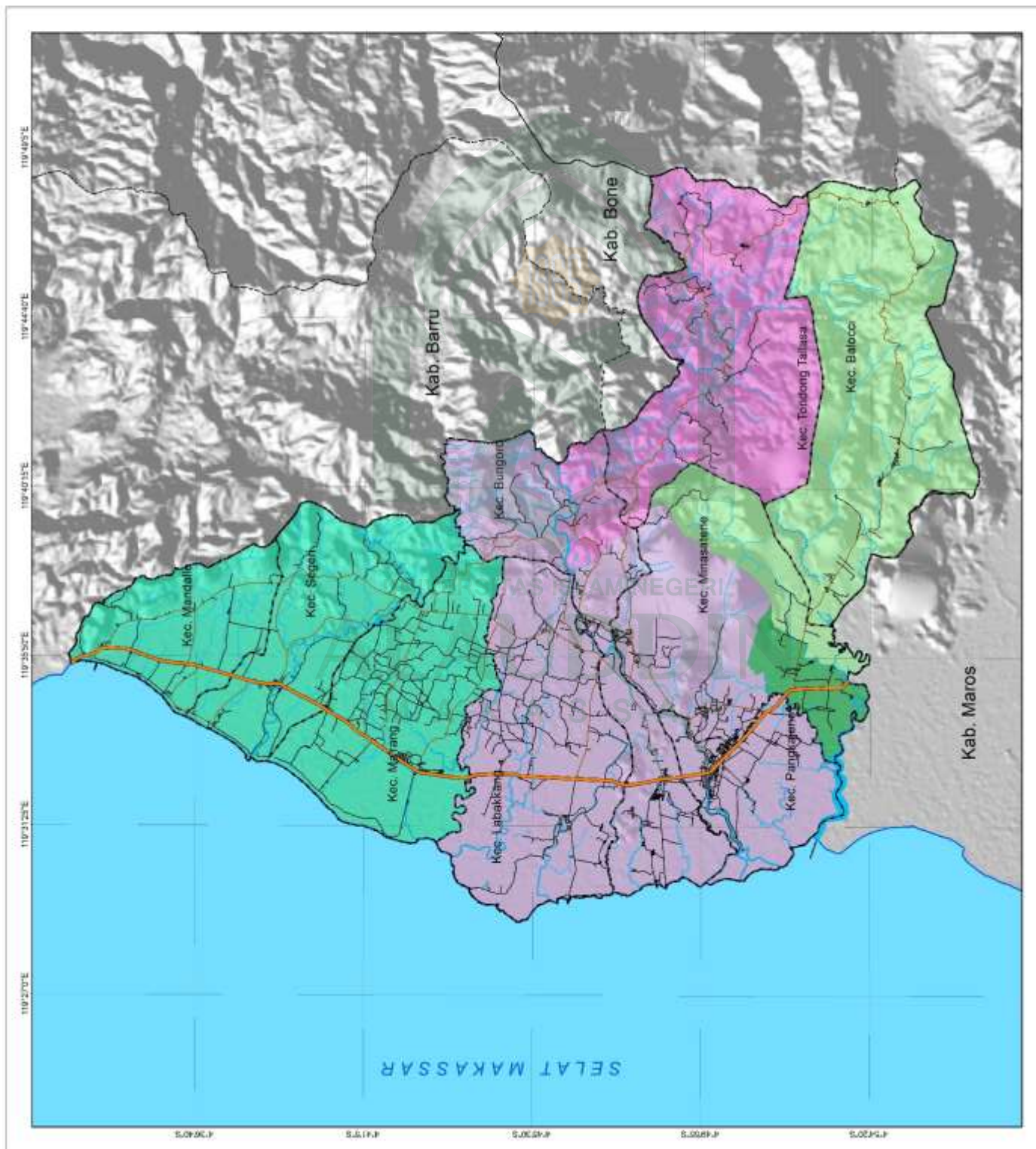
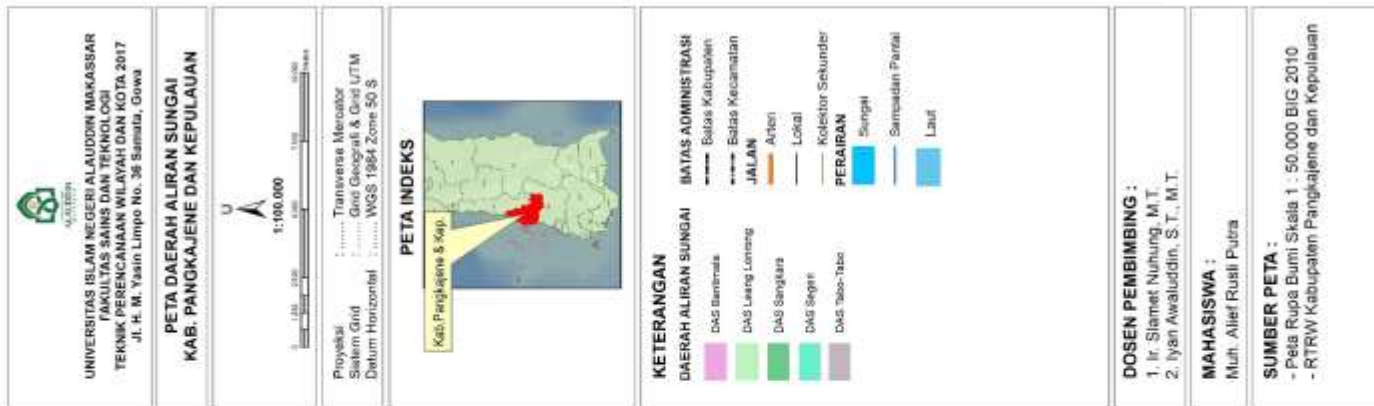
Kondisi daerah aliran sungai (DAS) di Kabupaten Pangkajene dan Kepulauan, berdasarkan hasil data yang diperoleh dari instansi terkait, Kabupaten Pangkajene dan Kepulauan memiliki 5 sungai besar yang melintasi masing-masing kecamatan yang ada di Kabupaten Pangkajene dan Kepulauan antara lain Sungai Tabo-Tabo, Sungai Segeri, Sungai Leang Lonrong, Sungai Bantimala dan aliran Sungai Sangkara yang merupakan sumber air permukaan. DAS yang memiliki sungai yang terpanjang yaitu Sungai Tabo-Tabo yang melintasi Kecamatan Pangkajene, Bungoro, Minasate'ne, dan Labakkang dengan panjang sungai 50,00 Km. Sedangkan DAS yang memiliki panjang sungai yang terkecil adalah Sungai Sangkara yang melintasi Kecamatan Minasate'ne dengan panjang aliran sungai mencapai 5,00 Km.

Pada kondisi musim hujan sungai tersebut mempegaruhi sebahagian wilayah, khususnya di daerah aliran sungai, karena adanya limpasan air sungai yang menjadi ancaman banjir di daerah bersangkutan. Adapun jumlah sungai besar yang ada di Kabupaten Pangkep sebanyak 5 sungai sebagai sumber air permukaan. Untuk lebih jelasnya dapat dilihat pada tabel berikut :

**Tabel 14. Nama Sungai, Panjang Sungai, dan Kecamatan yang Dilintasi**

No.	Nama Sungai	Panjang Sungai (Km)	Kecamatan yang Dilintasi
1.	Tabo-Tabo (Pangkajene)	50,00	Pangkajene, Bungoro, Minasate'ne, Labakkang
2.	Segeri	33.50	Segeri, Ma'rang, Mandalle
3.	Leang Lonrong	8,00	Balocci, Minasatene
4.	Bantimala	8,00	Tondong Tallasa, Bungoro
5.	Sangkara	5,00	Minasatene

Sumber : Kabupaten Pangkep Dalam Angka Tahun 2016



Gambar 3. Peta DAS Kabupaten Pangkajene dan Kepulauan

### 3. Geologi Umum

#### a. Tataan Stratigrafi

Tataan stratigrafi di Kabupaten Pangkajene dan Kepulauan didasarkan atas ciri fisik litologi yang dikompilasikan dari hasil pemetaan geologi regional Lembar Pangkajene dan Watampone Bagian Barat, Sulawesi oleh Rab Sukamto (1982), maka stratigrafi di Kabupaten Pangkajene dan Kepulauan dikelompokkan dalam 11 (sebelas) satuan batuan : (Hijir Ismail dan Slamet Nuhung, 2012)

##### 1) Satuan Batuan Ultrabasa

Tersusun oleh peridotit yang terserpentinkan, terkarsikan dan tergerus melalui sesar naik ke arah Baratdaya, pada bagian yang pejal terlihat struktur berlapis ketebalannya tidak kurang dari 2.500 meter, umurnya tidak diketahui secara pasti, namun diperkirakan berumur Trias, terjadi akibat aktivitas tektonik pada Akhir Kapur, penyebarannya di sekitar Bulu Panasa dan Bulu Karoang.

##### 2) Satuan Batuan Metamorf

Sebagian besar tersusun dari sekis dan gneiss. Batuan ini umumnya berfoliasi miring ke arah Timurlaut, sebagian terbreksikan dan tersesarkan naik ke arah Baratdaya. Satuan ini tebalnya tidak kurang dari 2000 meter dan bersentuhan sesar dengan batuan sekitarnya, umurnya tidak diketahui secara pasti namun diperkirakan berumur Trias yang

terjadi akibat aktivitas tektonik pada Akhir Kapur, dan menyebar di sekitar B. Lalongpaja dan B. Kea-kea.

### 3) Satuan Kompleks Melange

Merupakan batuan campur aduk secara tektonik, terdiri atas blok-blok batuan berupa batupasir terkersikkan, serpih kelabu merah, kuarsit, rijang, batusabak, sekis, diorit dan batulempung. Himpunan batuan ini mendaun, umumnya miring ke arah Timurlaut dan tersesarkan naik ke arah Baratdaya. Satuan ini tebalnya tidak kurang dari 1750 meter, dan mempunyai sentuhan sesar dengan satuan batuan sekitarnya, sebarannya di sebelah selatan B. Mareno. Umurnya diperkirakan Jura, tertindih secara tidak selaras oleh Formasi Balangbaru. Pembahasan mengenai batuan dari satuan ini adalah sebagai berikut :

- a) Sekis, kenampakan lapangan dari blok sekis memperlihatkan penggerusan serta terkekarkan kuat. Secara megaskopis berwarna segar hijau keabu-abuan, warna lapuk coklat kehitaman, tekstur lepidoblastik dengan struktur foliasi atau terdaunkan, komposisi mineral mika dan kuarsa.
- b) Kuarsit, kenampakan lapangan blok kuarsit memperlihatkan warna segar putih - coklat kemerahan, warna lapuk coklat keabu-abuan, tekstur nematoblastik, struktur non foliasi dengan komposisi mineral yaitu kuarsa dan sedikit mika.

- c) Rijang, kenampakan lapangan blok ini memperlihatkan warna segar coklat kemerahan, warna lapuk coklat kekuningan, tekstur non klastik, struktur tidak berlapis, kompak sampai sangat kompak, umumnya mengalami pengkekanan yang tak beraturan. Blok batuan ini mengalami tekanan yang kuat terlihat dari kekar-kekar pada batuan tersebut yang seperti perlapisan. Ukuran dari blok ini lebih besar dari blok anggota lainnya, dengan ukuran antara 10 – 25 meter.
- d) Batupasir, kenampakan lapangan dari blok batuan ini memperlihatkan warna segar abu-abu kehijauan, warna lapuk coklat kekuningan, tekstur klastik, struktur tidak berlapis dengan pendaunan yang mempunyai arah pembodian timurlaut-baratdaya, sangat kompak dan padat, sebagian mengalami pengkekanan yang kuat dan terbreksikan.
- e) Diorit, kenampakan lapangan dari blok batuan ini memperlihatkan warna segar abu-abu, warna lapuk coklat keabu-abuan, tekstur hipokristalin, fanerik, bentuk kristal subhedral, dengan mineral penyusunnya kuarsa, plagioklas, ortoklas, struktur kompak dengan kekar-kekar terisi oleh mineral silika.
- f) Metagamping, kenampakan lapangan dari blok batuan ini memperlihatkan warna segar abu-abu, warna lapuk abu-abu kecoklatan, tekstur sisa, struktur terdaunkan dengan arah pembodian Timurlaut-Baratdaya, mengandung fosil moluska dan kalsit. Blok

batuan ini mempunyai ukuran yang lebih kecil dari blok-blok lainnya dalam satuan melange tektonik, umumnya berasosiasi dengan batulempung, rijang dan batupasir.

- g) Batulempung, kenampakan lapangan dari batuan ini memperlihatkan warna segar abu-abu kecoklatan, warna lapuk kuning kecoklatan, tekstur klastik, struktur foliasi atau terdaunkan dan tak beraturan yang memperlihatkan kesan pembodian dengan arah Timurlaut-Baratdaya. Batuan ini mengalami pelapukan dan memperlihatkan hancuran-hancuran dari fragmen rijang, batupasir dan metagamping.

#### **4) Satuan Batuan Formasi Balangbaru**

Merupakan tipe sedimen flysch yang tersusun dari batupasir berselingan batulanau dan batulempung serta serpih. Pada umumnya menunjukkan struktur turbidit, mengandung fosil *Globotruncana sp* yang menunjukkan umur Kapur Akhir dan terbentuk dalam lingkungan laut dalam. Formasi ini tebalnya sekitar 2.000 meter dan tertindih secara tidak selaras oleh Batuan Gunungapi Terpropilitkan.

#### **5) Satuan Batuan Gunungapi Terpropilitkan**

Terdiri atas breksi, lava, dan tufa. Batuan ini berkomposisi andesit, trakhit dan basal. Pada batuan tufa mengandung urat dan pelet kuarsa, diduga berumur Paleosen (Rab Sukamto, 1982), menyebar di bagian

Utara Kabupaten Pangkajene dan Kepulauan dan tertindih secara tidak selaras oleh Formasi Mallawa.

#### **6) Satuan Batuan Formasi Mallawa**

Terdiri atas batupasir kuarsa, batulanau, konglomerat batulempung dengan sisipan dan lensa Batubara. Penyebaran batuan yang cukup luas, adalah batupasir kuarsa yang merupakan Anggota dari Formasi Mallawa. Batupasir kuarsa umumnya bersifat rapuh dan kurang kompak, berlapis tipis-laminasi. Pada batulempung dan batulanau mengandung fosil moluska, sisipan batugamping dan batubara dengan ketebalan antara beberapa centimeter sampai 1,5 meter. Formasi ini diperkirakan berumur Paleogen hingga Eosen (Rab Sukamto, 1982), terendapkan dalam lingkungan paralik sampai laut dangkal. Ketebalan dari formasi ini tidak kurang dari 400 meter dan tertindih secara selaras oleh Formasi Tonasa.

Beberapa contoh batubara Formasi Mallawa yang telah diteliti antara lain pada daerah Mallawa, Tacepa, Bontoa dan Uludaya pada Kabupaten Maros. Endapan batubara di daerah tersebut diatas berupa lapisan dengan ketebalan bervariasi dari 1 - 6 lapisan. Ketebalan Batubara pada Formasi Mallawa berukuran antara 0,15 – 1,60 meter. Berselingan dengan lempung, batupasir, dan batulanau. Ciri fisik berwarna hitam sampai hitam kecoklatan, kilap terang sampai pudar, getas, rekahan terisi lempung dan ada pula pyrit, umumnya memiliki pecahan konkoidal.

Formasi batuan tersebut diendapkan pada lingkungan paralik hingga laut dangkal, sehingga lapisan batubaranya sebagian besar kandungan unsur belerang cukup tinggi yakni berkisar 0,96 – 9,85 %. Sedangkan nilai kalori berkisar antara 4.236 – 7.470 k.cal/kg dan *fuel ratio* 0,9 – 1,3.

#### 7) Satuan Batuan Formasi Tonasa

Terdiri atas batugamping koral, pejal, sebagian terhablurkan berwarna putih sampai abu-abu, batugamping kalsirudit, batugamping bioklastika dan kalkarenit berwarna putih sampai kelabu muda. Pada beberapa tempat dijumpai perlapisan yang baik (batugamping berlapis), mengandung fosil foram besar. Struktur batuan berlapis, khususnya pada batugamping pejal dan terkekarkan kuat. Batugamping Formasi Tonasa diperkirakan berumur Eosen Awal hingga Miosen Tengah (Rab Sukamto, 1982), terendapkan dalam lingkungan laut dangkal. Ketebalan formasi ini diperkirakan 3000 meter, tertindih secara tidak selaras oleh Batuan Formasi Camba.

#### 8) Satuan Batuan Formasi Camba

Terdiri atas batuan sedimen laut berselingan dengan batuan gunungapi; berupa batupasir tufaan berselingan dengan tufa, batupasir dan batulempung berselingan dengan napal, umumnya mengeras kuat dan sebagian kurang padat, tebal perlapisan (4 – 100) cm, tufanya berbutir halus hingga lapilli, mengandung fosil Foraminifera kecil yang



menunjukkan umur Miosen Tengah sampai Miosen Akhir dan diendapkan dalam lingkungan neritik, formasi ini tebalnya sekitar 5.000 meter, menindih tak selaras Formasi Tonasa dan Formasi Mallawa.

#### **9) Satuan Batuan Gunungapi Formasi Camba**

Tersusun dari batuan gunungapi bersisipan batuan sedimen laut; breksi gunungapi; lava; konglomerat gunungapi dan tufa yang berbutir halus sampai lapilli; bersisipan batu pasir tufaan, batu gamping dan napal. Batuan ini bersusunan andesit dan basal; umumnya sedikit terpropilitkan, sebagian terkersikkan, amigdaloidal dan berlubang-lubang. Berdasarkan kandungan fosil dan radiometri menunjukkan umur Miosen Tengah hingga Miosen Akhir, diendapkan dalam lingkungan neritik. Satuan batuan ini menindih tak selaras Formasi Mallawa dan Formasi Tonasa.

#### **10) Satuan Batuan Terobosan**

Satuan batuan ini berupa stock dan sebagian retas dan sill. Terdiri dari trakit dan basal. Batuan ini menerobos Formasi Camba dan formasi batuan yang lebih tua, membentuk perbukitan terjal. Trakit berwarna kelabu, bertekstur porfiri dengan fenokris amfibol dan biotit, sebagian terkekar meniang. Basal berupa retas dan sill, bertekstur porfiri dengan fenokris kasar mencapai ukuran 1 cm, berwarna coklat kelabu kehitaman dan kehijauan, sebagian dicirikan oleh struktur kekar meniang. Batuan terobosan ini berumur Miosen Tengah hingga Miosen Akhir.

## 11) Satuan Alluvium dan Endapan Pantai

Satuan Alluvium dengan mudah dapat dikenal di lapangan dengan kenampakan secara umum tersusun dari endapan sungai berupa fragmen batuan beku, batuan metamorf dan batuan sedimen yang berukuran bongkah sampai pasir. Endapan pantai berupa ; pasir pantai, setempat-setempat mengandung sisa kerang dan batugamping terumbu. Satuan ini merupakan satuan yang termuda menindih tak selaras satuan batuan dibawahnya, dan pengendapannya masih berlangsung hingga sekarang.

### b. Kondisi Morfologi

Kabupaten Pangkajene dan Kepulauan bagian Barat, sebagian besar merupakan wilayah dataran dan pantai yang dibatasi oleh Selat Makassar, dan Bagian Timur memanjang Utara-Selatan merupakan daerah perbukitan. Berdasarkan data-data geomorfologi di lapangan dan aspek-aspek geologi lainnya, dapat diketahui bahwa kondisi geomorfologi di Kabupaten Pangkajene dan Kepulauan terbentuk akibat aktifitas tektonik dan vulkanisme berupa batuan campur aduk (melange), batuan metamorfik, terobosan batuan beku dan pembentukan batuan vulkanoklastik, pengendapan batuan sedimen, aktifitas struktur geologi dan metamorfisme dan terakhir adalah proses eksogen berupa pelapukan, erosi, abrasi dan sedimentasi, maka Kabupaten Pangkajene dan Kepulauan dapat dibagi

menjadi 3 (tiga) satuan morfologi, sebagai berikut : Satuan Morfologi Perbukitan, Satuan Morfologi Karts dan Satuan Morfologi Pedataran.

### **1) Satuan Morfologi Perbukitan**

Satuan morfologi ini menempati sekitar 30% luas Kabupaten Pangkajene dan Kepulauan, tersebar di bagian Timur, Utara, Tengah dan Selatan Kabupaten Pangkajene dan Kepulauan. Satuan Morfologi ini disusun oleh batuan sedimen laut berselingan dengan batuan gunungapi Formasi Camba, sebagian batuan terobosan basal, trakit dan batugamping. Di daerah Tabo-Tabo bagian Timur disusun oleh batuan campur aduk (melange) yang terdiri atas : batulempung, sekis, baturijang, batupasir, kuarsit dan diorit. Ketinggian antara 200 sampai 605 meter dengan puncak B. Timba (605 m), B. Mateko (458 m), B. Lebapangi (334 m), B. Sabang(329 m), B. Assoring (315 m) di bagian Timur, B. Matojeng (245 m) dan B. Maccapio (518 m) di bagian Selatan, B. Biringere (224 m) di bagian Tengah dan B. Como (258 m) di bagian Utara. Berdasarkan ketinggiannya, satuan morfologi ini dikelompokkan menjadi Morfologi Perbukitan Terjal dan Bergelombang.

### **2) Satuan Morfologi Karts**

Satuan Morfologi Karts dicirikan oleh relief topografi yang tinggi, tekstur topografi kasar dan ekstrim, bersudut lereng terjal sampai tegak, bentuk bukit menyerupai kubah dan menjarum, terdapat beberapa gua dan

mata air permanen berdebit  $(100-500)L/dt^2$ . Satuan morfologi ini menempati sekitar 30% dari luas Kabupaten Pangkajene dan Kepulauan, terletak di bagian Selatan, Timur dan setempat di bagian Tengah. Tersusun oleh batugamping pejal dan batugamping berlapis, berada pada ketinggian kurang dari 600 meter dari permukaan laut. Satuan morfologi ini umumnya termasuk dalam kawasan hutan lindung dan cagar alam budaya. Proses yang membentuk morfologi ini adalah proses degradasi, yaitu proses yang menyebabkan permukaan bumi menjadi rendah, yang diakibatkan oleh pelapukan dan pelarutan. Tingkat pelapukan cukup tinggi, yang dibuktikan dengan “residual soil” yang cukup tebal.

### **3) Satuan Morfologi Pedataran**

Satuan Morfologi Pedataran dicirikan oleh relief topografi sangat rendah dan halus. Satuan morfologi ini menempati sekitar 40% dari luas Kabupaten Pangkajene dan Kepulauan, dengan ketinggian antara 25 – 50 meter di atas permukaan laut. Terdapat di bagian Barat, Tengah dan Selatan meliputi Kecamatan Segeri Mandalle, Ma'rang, Labbakang, Pangkajene dan sebagian Kecamatan Bungoro. Satuan morfologi ini terbentuk oleh air permukaan, yang mengangkut hasil erosi dari batuan yang lebih tua. Satuan morfologi ini tersusun oleh endapan aluvium.

Sungai-sungai besar dan kecil berkembang dengan memperlihatkan adanya kelokan-kelokan dan sebagian telah mengalami peremajaan.

Berdasarkan genetika pembentukannya, satuan morfologi ini dikelompokkan lagi menjadi 2 (dua), yaitu :

a) Morfologi Dataran Banjir

Menempati sekitar 25% dari luas Kabupaten Pangkajene dan Kepulauan, menyebar di sekitar aliran sungai dan sungai purba. Tersusun oleh endapan sungai berupa material yang tidak padu, berukuran halus sampai kasar. Daerah ini pada umumnya dimanfaatkan sebagai persawahan dan tambak. Sungai-sungai besar yang mengalir antara lain ; S. Segeri, S. Pangkajene, S. Kalibone dan beberapa sungai lainnya yang bermuara di Selat Makassar.

b) Morfologi Dataran Pantai dan Rawa

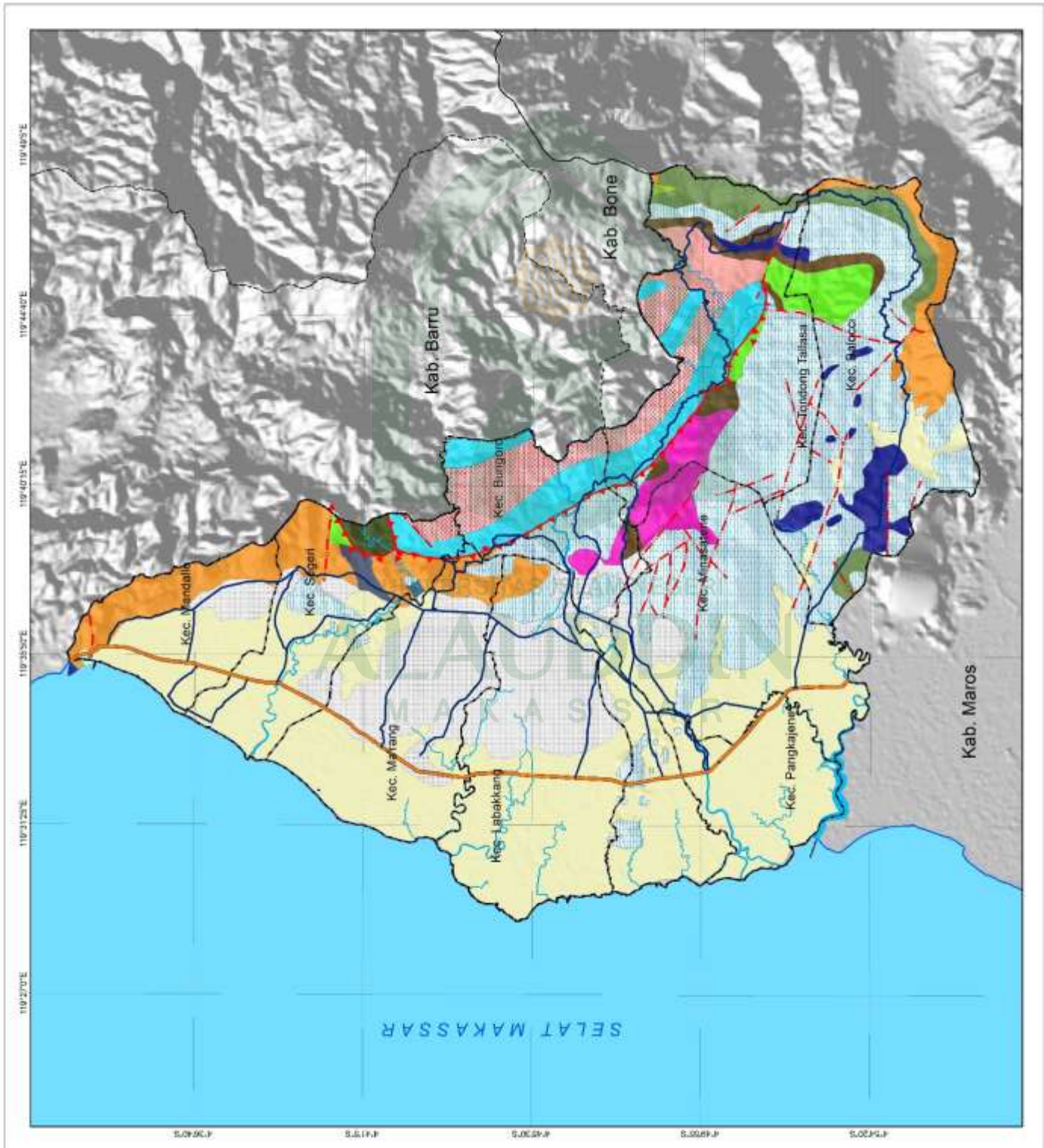
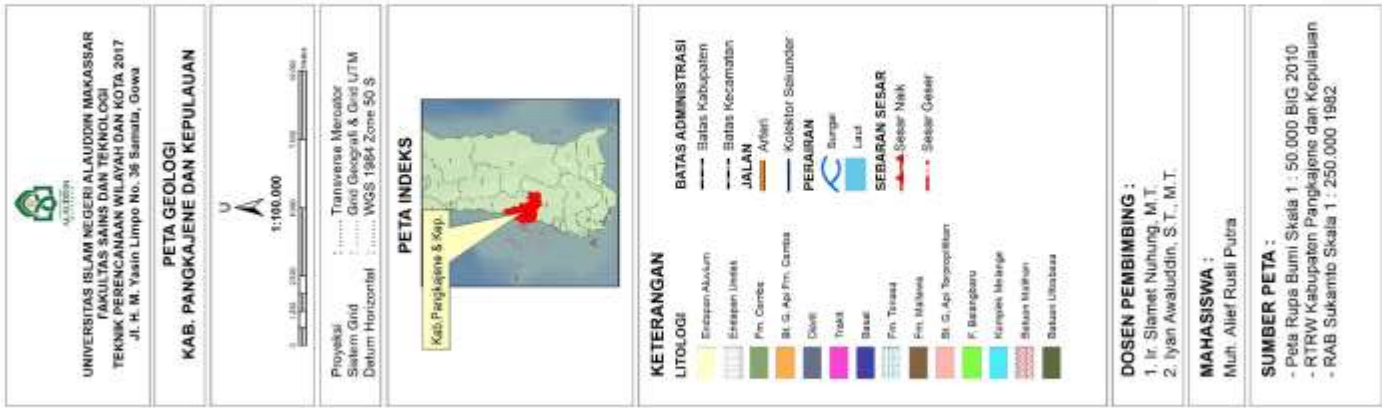
Menempati sekitar 15% dari luas daerah penelitian, menyebar di bagian Barat memanjang dari Utara hingga Selatan Kabupaten Pangkajene dan Kepulauan, dalam bentuk endapan pantai berupa pasir halus hingga kasar, lempung dan lumpur. Satuan morfologi ini umumnya dimanfaatkan sebagai areal tambak dan sebagian sebagai pemukiman penduduk.

**c. Struktur Geologi**

Struktur geologi di Kabupaten Pangkajene dan Kepulauan adalah berupa perlipatan, kekar dan sesar. Perlipatan berarah umum utara-selatan dan baratlaut-tenggara, berupa perlipatan antiklin yang tidak simetris.

Batuan yang terlipat adalah batuan sedimen yang berumur Pra Tersier dan Tersier. Perlipatan mungkin terbentuk oleh adanya gaya mendatar yang berarah timur-barat pada kala Miosen Akhir hingga Pliosen, setempat-setempat arahnya berubah oleh gangguan terobosan batuan beku dan sesar.

Secara umum kekar pada Kabupaten Pangkajene dan Kepulauan berarah utara-selatan dan baratlaut-tenggara. Kekar meniang dan lembaran dijumpai pada batuan basal dan lava. Sesar di Kabupaten Pangkajene dan Kepulauan terdiri atas : sesar sungkup, sesar normal dan sesar geser. Sesar sungkup berarah baratlaut-tenggara dan utara-selatan, batuan yang berumur pra Tersier menyungkup batuan yang berumur Tersier. Sesar Normal berarah utara-selatan dan baratlaut-tenggara, batuan yang berumur pra Tersier dan Paleogen tersesarkan normal. Sesar geser berarah timur-barat dan baratlaut-tenggara, batuan yang berumur Tersier yang tersesarkan geser. Batuan yang berumur pra Tersier terkekarkan dengan intensitas tinggi, sedangkan batuan yang berumur Tersier terkekarkan dengan intensitas rendah sampai sedang.



Gambar 4. Peta Geologi Kabupaten Pangkajene dan Kepulauan

#### 4. Tata Guna Lahan

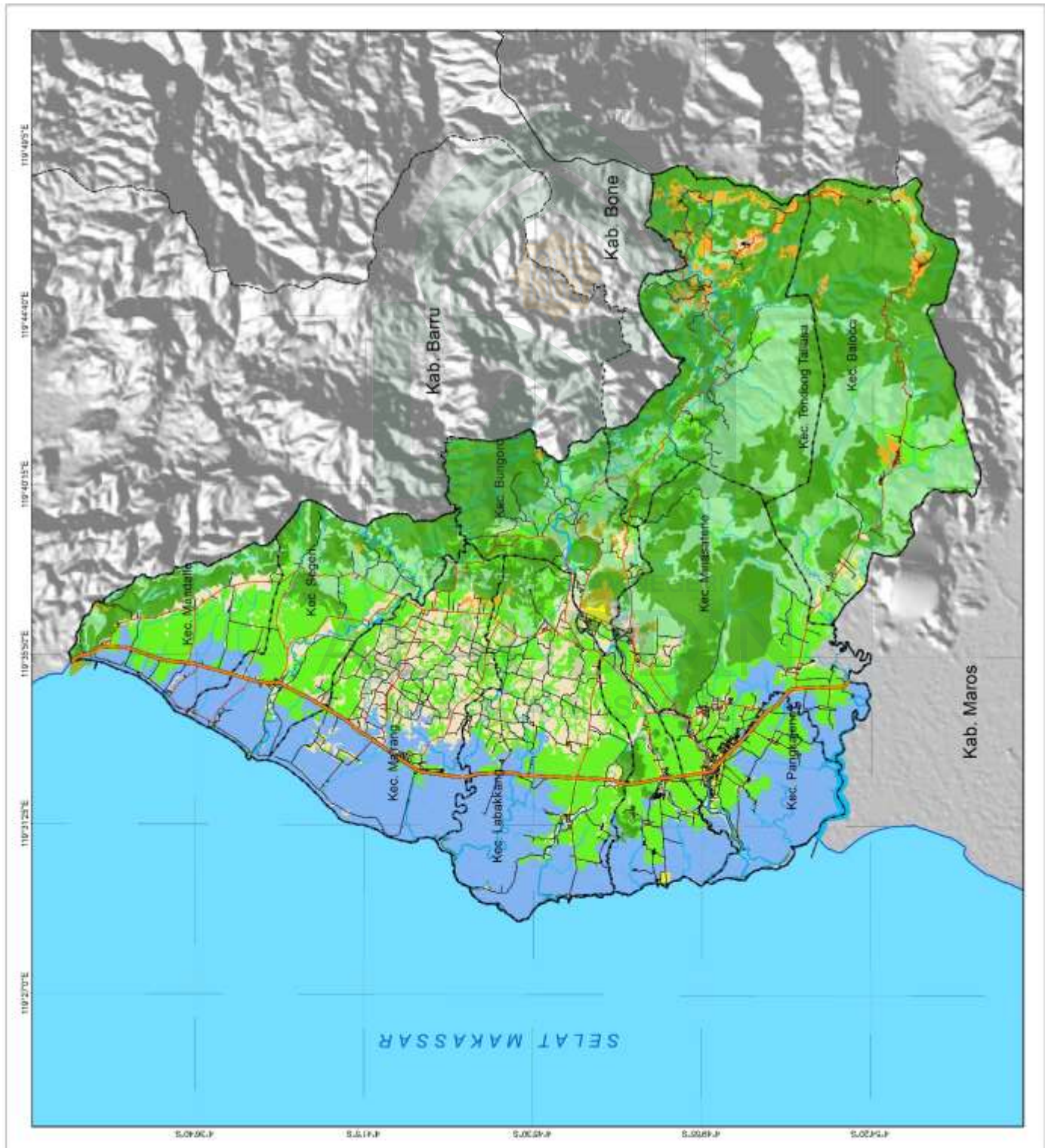
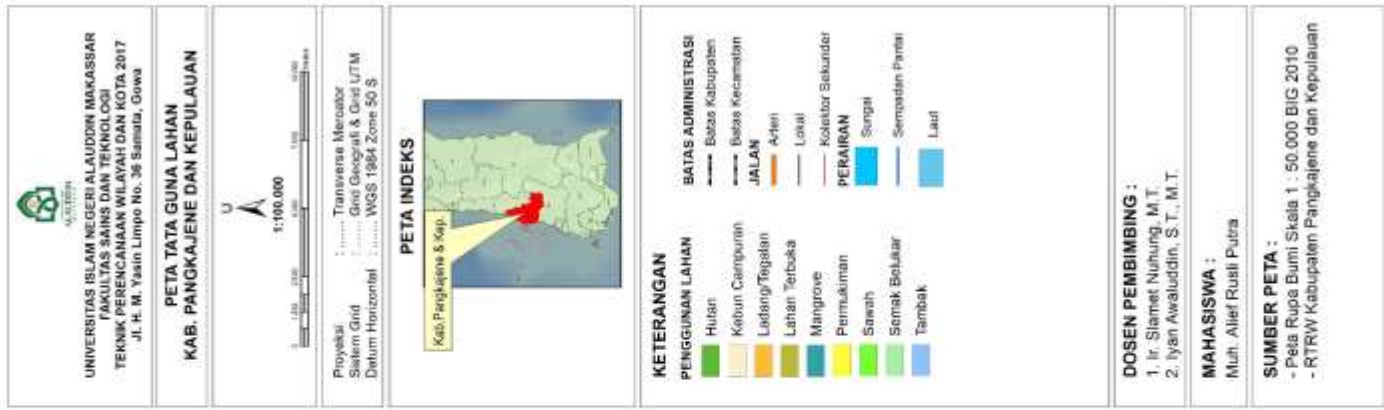
Penggunaan Lahan Kabupaten Pangkajene dan Kepulauan Tahun 2015 didominasi dengan luas lahan basah 28.433,80 Ha dan lahan terkecil yaitu permukiman 2.288,53 Ha. Penggunaan Lahan di Kabupaten Pangkajene dan Kepulauan juga didominasi oleh pegunungan atau bukit karts. Untuk lebih jelasnya dapat di lihat pada tabel 15 luas penggunaan lahan kabupaten pangkajene dan kepulauan,berikut :

**Tabel 15. Luas Penggunaan Lahan Kabupaten Pangkajene dan Kepulauan**

No.	Penggunaan Lahan	Luas (Ha)	Persentase (%)
1.	Sawah	11074.13	13.75
2.	Lahan Kering	11722.00	14.56
3.	Lahan Basah	28433.80	35.31
4.	Permukiman	2288.53	2.84
5.	Hutan Produksi Tetap	2748,95	3.41
6.	Hutan Produksi Terbatas	2867,93	3.56
7.	Hutan Lindung	7938,54	9.86
8.	Tambak	8307.12	10.32
9.	Lahan Kering	11722.00	14.56
10.	Lain-Lain	5135.86	6.38
<b>Jumlah</b>		<b>66961.44</b>	<b>100.00</b>

Sumber : Kabupaten Pangkep Dalam Angka Tahun 2016





Gambar 5. Peta Tata Guna Lahan Kabupaten Pangkajene dan Kepulauan

## 5. Aspek Sosial dan Kependudukan

Pembangunan di bidang sosial dan kependudukan adalah merupakan titik sentral pembangunan secara umum. Salah satu fokus penting dalam pembangunan sosial dan kependudukan adalah pembangunan kualitas sumber daya manusia.

Dalam konteks pengembangan kawasan perkotaan, maka sumber daya manusia beserta elemen pendukungnya memegang peranan yang cukup penting dan strategis dalam mendorong perkembangan berbagai aktivitas dalam kawasan perkotaan. Di samping itu, bahwa perencanaan adalah program berbagai tindakan untuk menuju kesejahteraan masyarakat. Defenisi ini sangatlah sederhana namun tidak demikian halnya dalam menyusun rencana kota itu sendiri. Pada prinsipnya, perencanaan disusun dalam upaya meningkatkan kesejahteraan masyarakat dengan mengedepankan pada pemenuhan kebutuhan dasar tanpa mengesampingkan kelestarian lingkungan dalam upaya menciptakan pembangunan yang berkelanjutan.

Salah satu konsepsi dasar dalam perencanaan pembangunan adalah dengan mengetahui karakteristik penduduk secara keseluruhan baik dalam skala kota maupun skala wilayah dan daerah. Terlepas dari hal tersebut maka aspek sosial perlu diperhatikan untuk kelancaran suatu pembangunan wilayah baik secara lokal maupun regional. Pengetahuan tentang kependudukan yang

menyangkut berbagai hal tersebut tadi dapat disimpulkan dalam dua golongan utama yaitu terkait dengan kuantitas penduduk dan kualitas penduduk.

#### a. Distribusi Penduduk

Hasil catatan registrasi yang diperoleh, tingkat kepadatan penduduk di Kabupaten Pangkajene dan Kepulauan berdasarkan klasifikasinya dibedakan atas 3 (tiga) bagian yaitu; kepadatan tinggi, sedang dan rendah. Kepadatan tertinggi berada di wilayah Kecamatan Pangkajene dengan kepadatan penduduk sebesar 939 jiwa/km<sup>2</sup>, kepadatan sedang berada pada Kecamatan Segeri dengan tingkat kepadatan penduduk 253 Jiwa/Km<sup>2</sup>, kepadatan penduduk terendah berada di Kecamatan Tondong Tallasa dengan jumlah sebesar 80 jiwa/km<sup>2</sup>. Demikian pula halnya dengan pola penyebaran penduduk terjadi secara tidak merata. Data yang diperoleh menunjukkan pola penyebaran penduduk di Kabupaten Pangkajene dan Kepulauan secara umum terakumulasi di pusat kota dan pusat-pusat pertumbuhan kota. Perkembangan jumlah penduduk, dan kepadatan dirinci menurut kecamatan di Kabupaten Pangkajene dan Kepulauan pada tabel 16, berikut :

**Tabel 16. Kepadatan Penduduk Kabupaten Pangkajene & Kepulauan Dirinci Menurut Kecamatan tahun 2015**

No	Kecamatan	Jumlah Penduduk (Jiwa)	Luas Wilayah (Km <sup>2</sup> )	Kepadatan Penduduk (Km <sup>2</sup> )
1	Liukang Tangayya	21081	120.00	176
2	Liukang Kalmas	13529	91.50	148
3	Liukang Tupabbiring	19270	54.44	354

No	Kecamatan	Jumlah Penduduk (Jiwa)	Luas Wilayah (Km <sup>2</sup> )	Kepadatan Penduduk (Km <sup>2</sup> )
4	Liukang Tupabbiring Utara	11564	85.56	135
4	Pangkajene	44490	47.39	939
5	Minasatene	35350	76.48	462
6	Balocci	16016	143.48	112
7	Tondong Tallasa	8908	111.20	80
8	Bungoro	42556	90.12	472
9	Labakkang	45773	98.46	465
10	Ma'rang	30634	75.22	407
11	Segeri	19833	78.28	253
12	Mandalle	14593	40.16	363
<b>Jumlah</b>		<b>323597</b>	<b>1112,29</b>	<b>4367</b>

Sumber : Kabupaten Pangkajene dan Kepulauan Dalam angka tahun 2016

#### b. Penduduk Menurut Jenis Kelamin

Tingkat perkembangan jumlah penduduk yang ada di 13 wilayah kecamatan di Kabupaten Pangkajene dan Kepulauan turut mempengaruhi struktur kehidupan masyarakat secara umum. Jika pertumbuhan jumlah penduduk dalam keadaan konstan akan mengakibatkan berlakunya hukum ekonomi (*supply and demand*) terutama yang tergolong dalam usia kerja. Rasio jenis kelamin di Kabupaten Pangkajene dan Kepulauan dapat dilihat pada tabel 17, berikut :

**Tabel 17. Banyaknya Penduduk Menurut Jenis Kelamin Dirinci Berdasarkan Kecamatan Kabupaten Pangkajene dan Kepulauan tahun 2015**

No	Kecamatan	Jumlah Penduduk (Jiwa)		Jumlah	Sex Rasio
		Laki-Laki	Perempuan		
1	Liukang Tangayya	10294	10787	21081	0,95
2	Liukang Kalmas	6619	6910	13529	0,96
3	Liukang Tupabbiring	9156	9754	19270	0,98
4	Liukang Tupabbiring Utara	5582	5982	11564	0,93
5	Pangkajene	21575	22915	44490	0,94
6	Minasatene	17079	18271	35350	0,93
7	Balocci	7849	8167	16016	0,96
8	Tondong Tallasa	4343	4565	8908	0,95
9	Bungoro	20914	21642	42556	0,97
10	Labakkang	21515	24258	45773	0,89
11	Ma'rang	14672	15962	30634	0,92
12	Segeri	9450	10383	19833	0,91
13	Mandalle	6880	7713	14593	0,89
<b>Jumlah</b>		<b>156288</b>	<b>167309</b>	<b>323597</b>	<b>0,93</b>

Sumber :KabupatenPangkajene dan Kepulauan dalam AngkaTahun 2016

## C. Gambaran Umum Kawasan Perkotaan Pangkep

### 1. Geografi dan Administrasi Kawasan Perkotaan Pangkep

Secara geografis wilayah, kawasan perkotaan Kota Pangkajene terletak pada 119029'50 – 119036'50" BT dan 4048'20" – 4053'20" LS dengan luas wilayah kawasan perkotaan adalah 83,20 km<sup>2</sup>. Adapun batas administrasi Kawasan Perkotaan Kota Pangkajene adalah sebagai berikut :

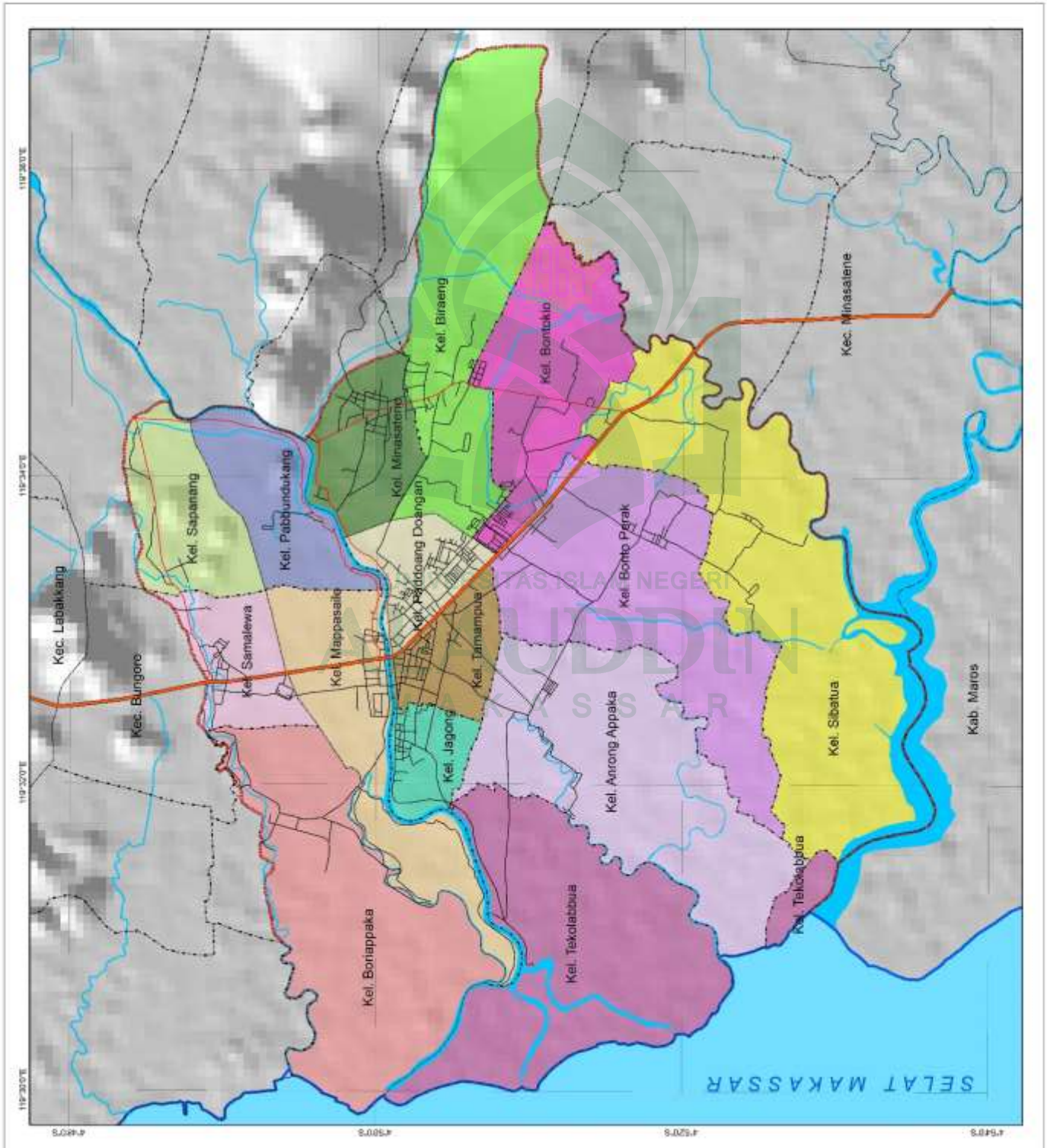
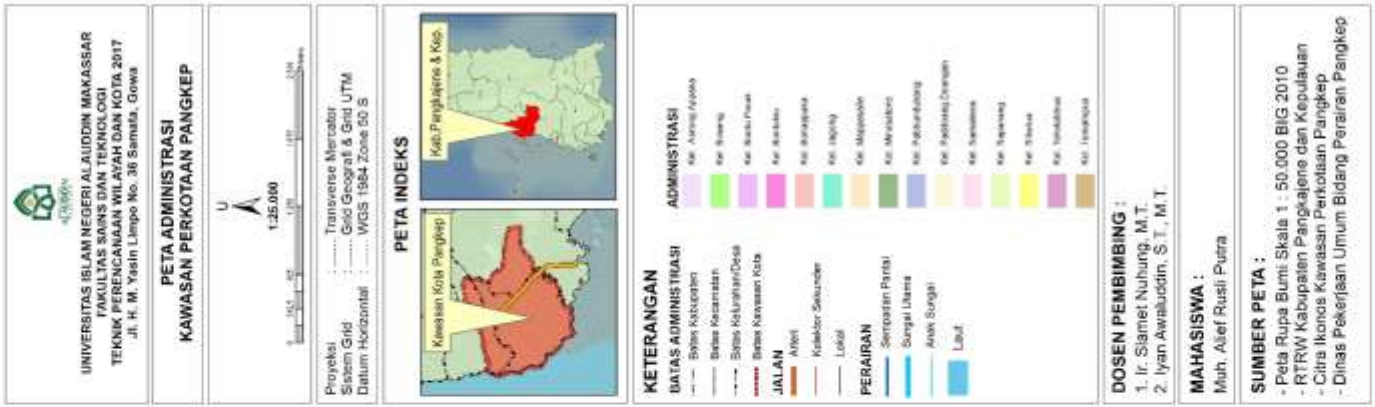
- a. Sebelah Utara : Desa Bowong Cindea, Kecamatan Bungoro
- b. Sebelah Timur : Kelurahan Bontoa, Kecamatan Minasa Te'ne
- c. Sebelah Selatan : Desa Ka'ba, Kecamatan Minasa Te'ne
- d. Sebelah Barat : Selat Makassar

Wilayah Kawasan Perkotaan Kota Pangkajene sebagaimana dalam hasil analisis Sistem Informasi Geografis (SIG) terkait luasan batas deliniasi Kawasan Perkotaan Pangkep 2017 meliputi seluruh wilayah Kecamatan Pangkajene dengan luas 4421.21 Ha dengan jumlah persentase 63.98%, Kecamatan Bungoro yang meliputi wilayah Kelurahan Samalewa, Kelurahan Sapanang dan Kelurahan Boriappaka dengan luas 1199.68 Ha dengan jumlah persentase 17.36%, dan Kecamatan Minasatene yang meliputi wilayah Kelurahan Minasatene, Kelurahan Bonto Kio, dan Kelurahan Biraeng dengan luas 1289.29 Ha dengan jumlah persentase 18.66%. Untuk lebih jelasnya cakupan wilayah perkotaan Pangkajene dapat dilihat pada tabel 18, berikut :

**Tabel 18. Luas Kawasan Perkotaan Pangkep Masing-Masing Kelurahan**

No.	Kecamatan	Luas (Ha)	Persentase (%)
<b>A.</b>	<b>Kecamatan Pangkajene</b>	<b>4421.21</b>	<b>63.98</b>
1.	Kelurahan Sibatua	1042.64	15.08
2.	Kelurahan Bonto Perak	706.34	10.22
3.	Kelurahan Arong Appaka	754.99	10.92
4.	Kelurahan Tekolabbua	829.11	12.01
5.	Kelurahan Jagong	116.01	1.68
6.	Kelurahan Tumampua	153.11	2.21
7.	Kelurahan Padoaang-Doangang	156.74	2.27
8.	Kelurahan Pabundukang	252.40	3.66
9.	Kelurahan Mappasaile	409.87	5.93
<b>B.</b>	<b>Kecamatan Bungoro</b>	<b>1199.68</b>	<b>17.36</b>
1.	Kelurahan Samalewa	184.37	2.67
2.	Kelurahan Boriappaka	762.93	11.04
3.	Kelurahan Sapanang	252.38	3.65
<b>C.</b>	<b>Kecamatan Minasa Te'ne</b>	<b>1289.29</b>	<b>18.66</b>
1.	Kelurahan Bonto Kio	415.50	6.01
2.	Kelurahan Biraeng	656.09	9.50
3.	Kelurahan Minasatene	217.70	3.15
<b>Jumlah</b>		<b>6910.18</b>	<b>100.00</b>

Sumber : Hasil Analisis SIG, 2017



Gambar 6. Peta Administrasi Kawasan Perkotaan Pangkep

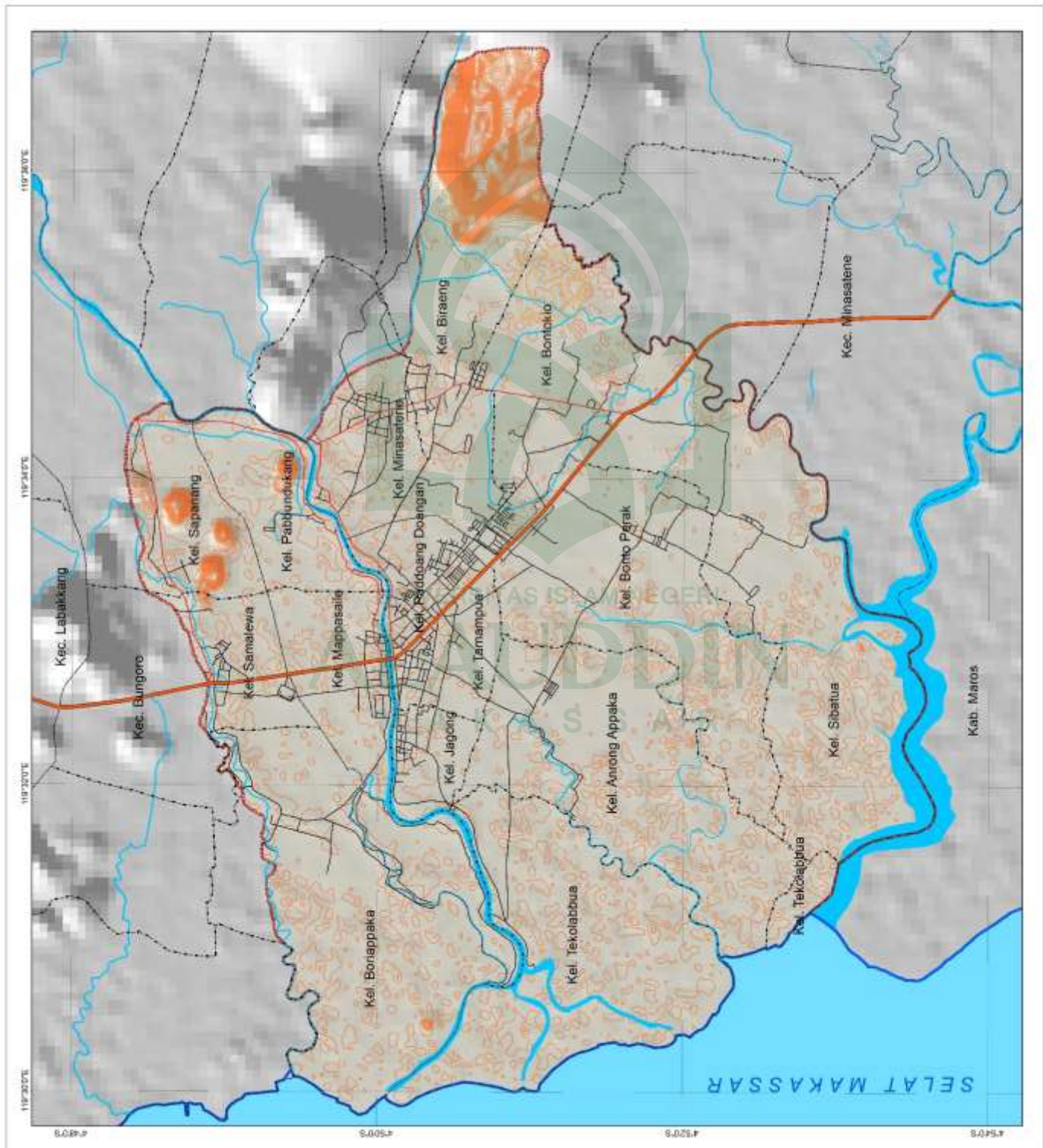


## **D. Kondisi Fisik Kawasan Perkotaan Pangkep**

### **1. Kemiringan Lereng**

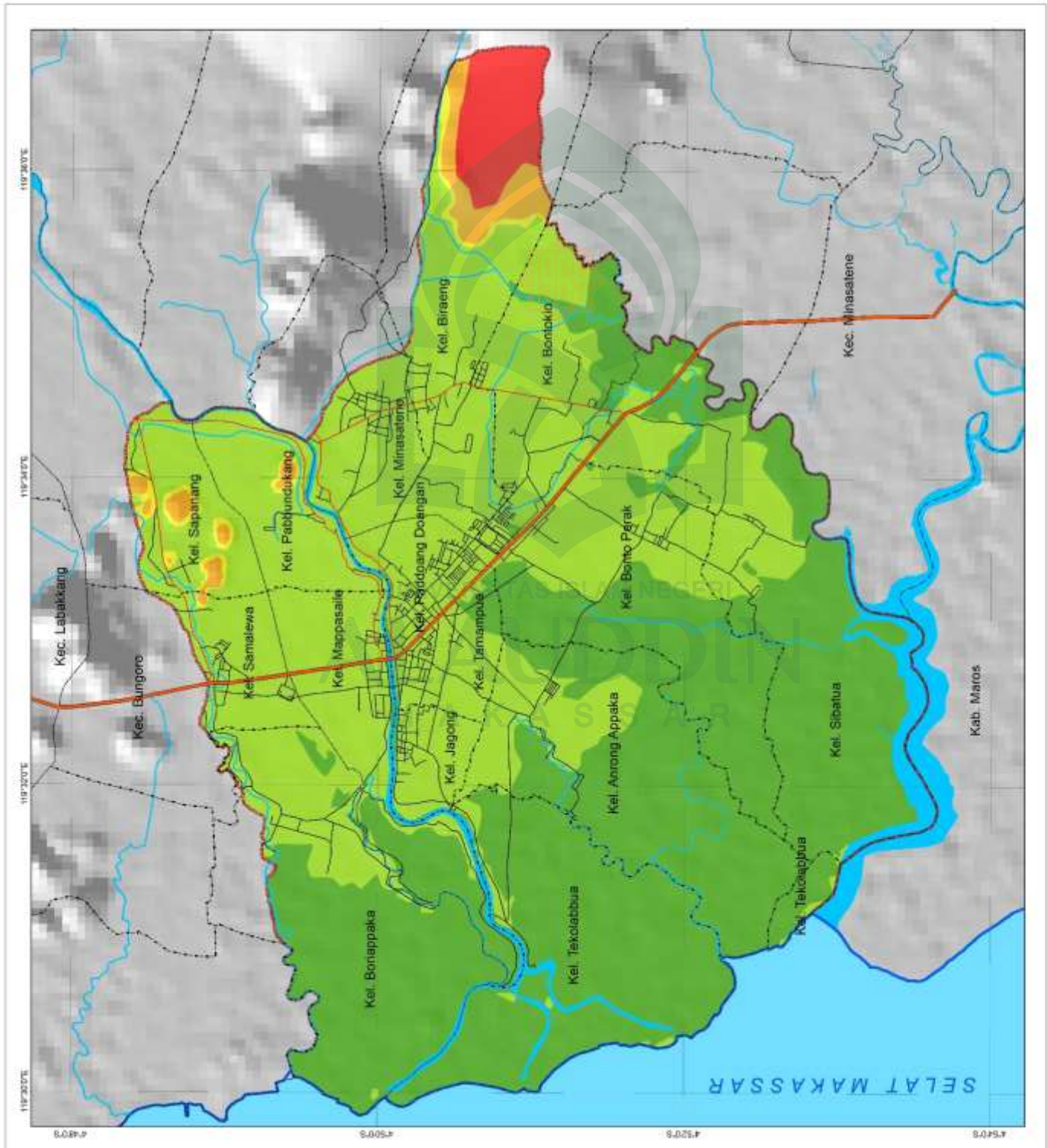
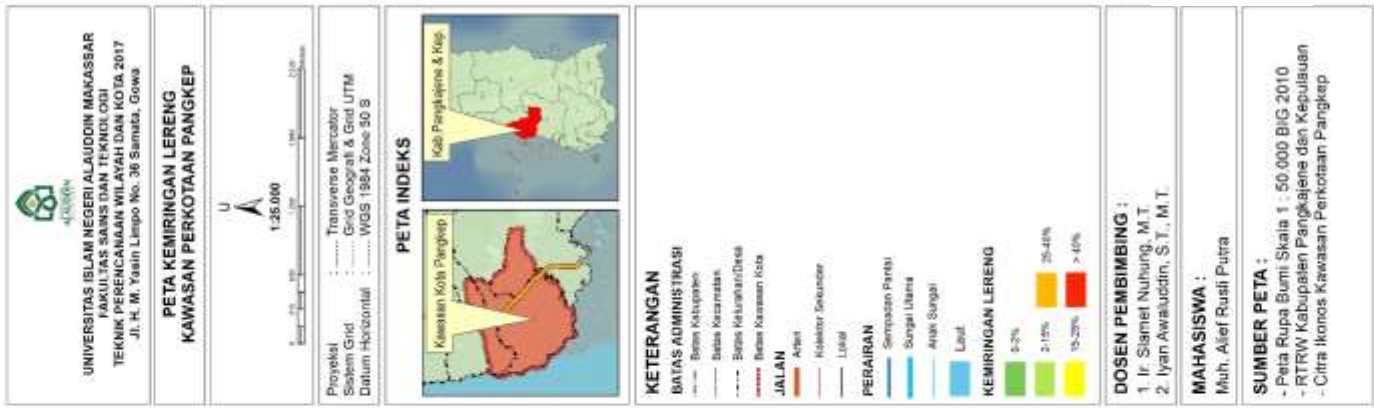
Kawasan Perkotaan Pangkep umumnya menempati bentang alam pedataran dengan kemiringan lereng 0-15 %, tersebar setempat-setempat merupakan bentang alam karst dengan kemiringan lereng >15 %. Pada daerah kawasan pesisir, umumnya dibentuk oleh endapan aluvium muda, merupakan dataran banjir di sekitar aliran sungai, dataran pantai dan tambak memiliki kemiringan 0-2 %. Bagian barat daerah pesisir ditempati endapan aluvium tua yang merupakan endapan undak pangkajene dan hamparan batu gamping tersebar setempat-setempat yang membentuk morfologi karst dengan kemiringan lereng >40 %. Pada Kawasan Perkotaan Pangkep terdapat bukit Sipoko dan Taroe yang terletak pada Kelurahan Sapanang dan beberapa daerah ketinggian lainnya pada Kelurahan Biraeng, kemudian membentuk bentang alam perbukitan rendah dengan kemiringan lereng 25-40%.

Kawasan Perkotaan Pangkajene memiliki kemiringan lereng yaitu kemiringan lereng 0-2 % dengan luas 6250.01 Ha, sedangkan kemiringan lereng 2-15 % mempunyai luas 190.35 Ha, untuk kemiringan 15-25 % mempunyai luas 16.7 Ha, kemiringan lereng 25-40 % mempunyai luas 59.32 Ha, dan kemiringan lereng >40 % mempunyai luas 392.23 Ha.



Gambar 7. Peta Kontur Kawasan Perkotaan Pangkep

<p><b>UNIVERSITAS ISLAM NEGERI ALAUDDIN MAKASSAR</b>  <b>FAKULTAS SAINS DAN TEKNOLOGI</b>  <b>TEKNIK PERENCANAAN WILAYAH DAN KOTA 2017</b>          Jl. H. M. Yasin Limpo No. 36 Sumata, Gowa</p>	<p><b>PETA KONTUR</b>  <b>KAWASAN PERKOTAAN PANGKEP</b></p>	<p>U          1:25.000</p>	<p>Proyeksi : Transverse Mercator          Sistem Grid : Grid Geografi &amp; Grid UTM          Datum Horizontal : WGS 1984 Zone 50 S</p>	<p><b>PETA INDEKS</b></p>	<p><b>KETERANGAN</b></p> <p><b>BATAS ADMINISTRASI</b></p> <ul style="list-style-type: none"> <li>----- Batas Kabupaten</li> <li>----- Batas Kecamatan</li> <li>----- Batas Kelurahan/Desa</li> <li>----- Batas Kecamatan Kota</li> </ul> <p><b>JALAN</b></p> <ul style="list-style-type: none"> <li>— Jalan</li> <li>— Jalan Sekunder</li> <li>— Lokal</li> </ul> <p><b>PERAIRAN</b></p> <ul style="list-style-type: none"> <li>— Sampayan Pantai</li> <li>— Sungai Utama</li> <li>— Arak Sungai</li> <li>— Laut</li> </ul> <p><b>ADMINISTRASI</b></p> <ul style="list-style-type: none"> <li>— Kontur Interval 5 Meter</li> </ul>	<p><b>DOSEN PEMBIMBING :</b></p> <ol style="list-style-type: none"> <li>1. Ir. Slamet Nuhung, M.T.</li> <li>2. Iyan Awaluddin, S.T., M.T.</li> </ol>	<p><b>MAHASISWA :</b></p> <p>Muh. Arief Rusli Putra</p>	<p><b>SUMBER PETA :</b></p> <ul style="list-style-type: none"> <li>- Peta Rupa Bumi Skala 1 : 50.000 BIG 2010</li> <li>- RTRW Kabupaten Pangajene dan Kepulauan</li> <li>- Citra Ikonos Kawasan Perkotaan Pangkep</li> <li>- Dinas Pekerjaan Umum Bidang Perairan Pangkep</li> </ul>
---	---	--------------------------------	--	---------------------------	--	--	---	--



Gambar 8. Peta Kemiringan Lereng Kawasan Perkotaan Pangkep

## 2. Daerah Aliran Sungai (DAS)

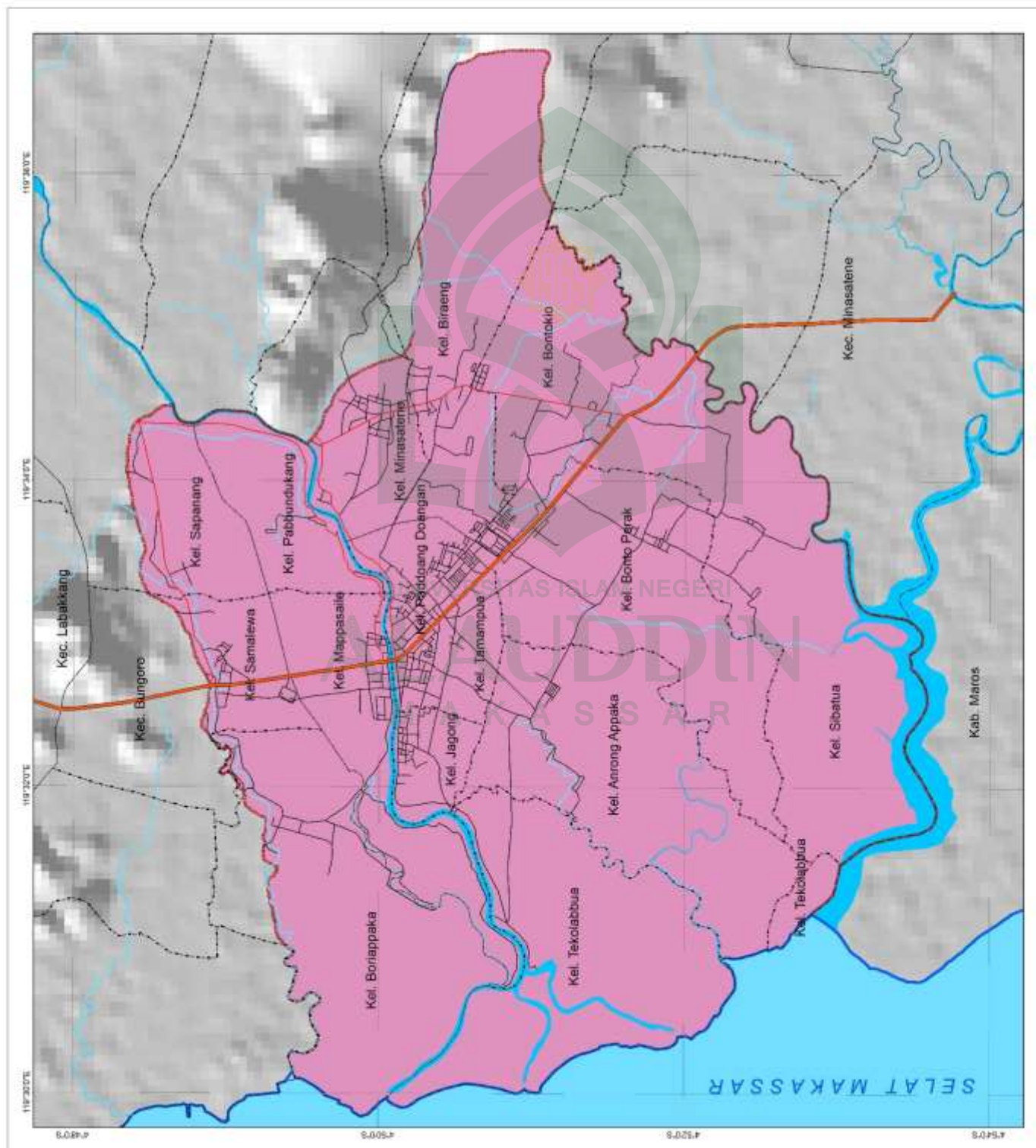
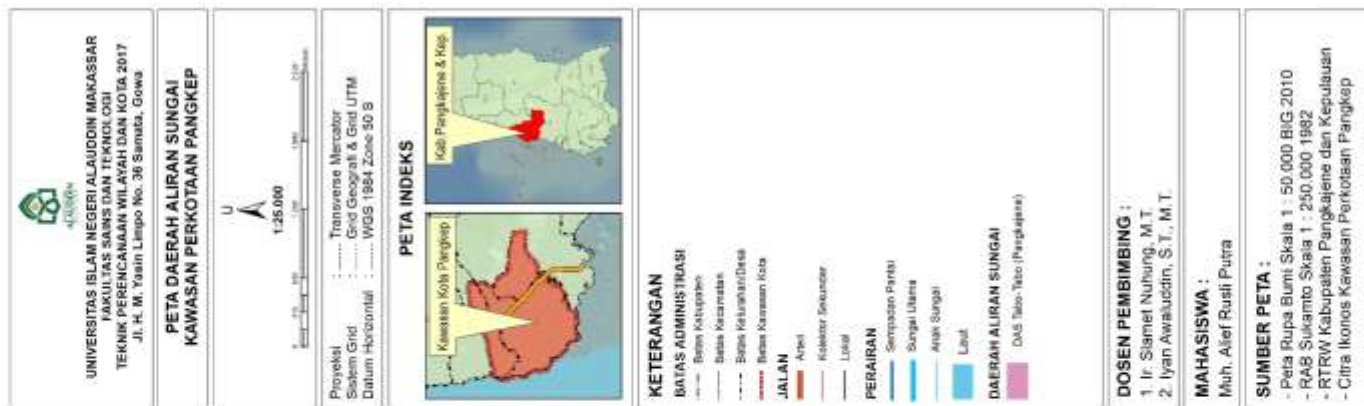
Kondisi daerah aliran sungai (DAS) atau biasa juga disebut Daerah Pengaliran Sungai (DPS) di Kawasan Perkotaan Pangkep menjadi potensi sumber air yang cukup besar untuk dimanfaatkan sepanjang tahun dan dilestarikan fungsinya.

DAS Tabo-Tabo (Pangkajene) merupakan daerah aliran sungai pangkajene yang melintasi Kelurahan Tekolabbua, Jagong, Paddoang Doangan, Pabbundukang, Mappasaile, Boriappaka, Samalewa, Anrong Appaka, Sibatua, Bonto Perak dan Sapanang memiliki luas 6909,24 Ha. DAS Tabo-Tabo merupakan sumber air permukaan di Kawasan Perkotaan Pangkep, DAS Tabo-Tabo tersebut mengalir dari timur ke barat dan bermuara di selat Makassar, melalui Kawasan Perkotaan Pangkep. DAS tersebut mengalir dari arah timur ke barat kota dan akhirnya bermuara di Selat Makassar. Kawasan Perkotaan Pangkep rawan terhadap banjir terutama dipengaruhi oleh dua aliran sungai yaitu DAS Tabo-Tabo yang berada dalam wilayah penelitian dan DAS Sangkara yang berada di luar wilayah penelitian. Debit air pada DAS Tabo-Tabo semakin meningkat terutama pada musim hujan, menjadikan kondisi ini rawan terhadap luapan air dari dua daerah aliran sungai tersebut.

**Tabel 19. Nama DAS, Luas, dan Kelurahan yang Dilintasi**

No.	Nama DAS	Luas (Ha)	Kelurahan yang Dilintasi
1.	DAS Tabo-Tabo (Pangkajene)	6910,18	Tekolabbua, Jagong, Paddoang Doangan, Pabbundukang, Mappasaile, Boriappaka, Samalewa, Anrong Appaka, Sibatua, Bonto Perak dan Sapanang, Minasatene, Bontokio, dan Biraeng

Sumber : Kabupaten Pangkep Dalam Angka Tahun 2016



Gambar 9. Peta DAS Kawasan Perkotaan Pangkep

### 3. Jenis Tanah

Jenis tanah yang ada pada Kawasan Perkotaan Pangkajene diklasifikasikan atas 3 jenis yaitu: litosol, podsolik, dan latosol. Ketiga jenis tanah tersebut memiliki kemampuan mengalirkan air di atasnya, dengan sifat tanah dapat memperlambat aliran air dapat pula mempercepat aliran.

#### a. Jenis Tanah Podsolik

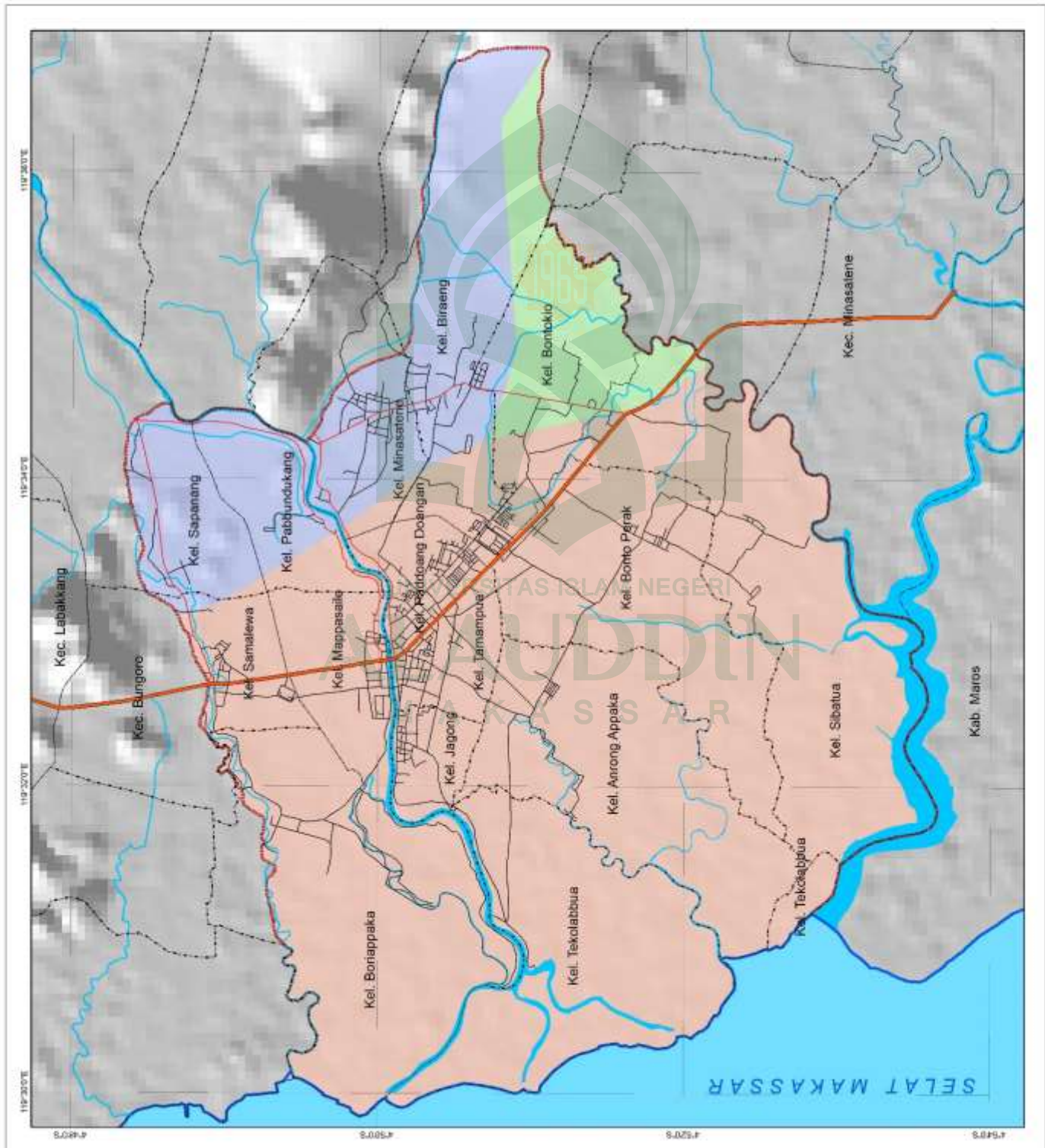
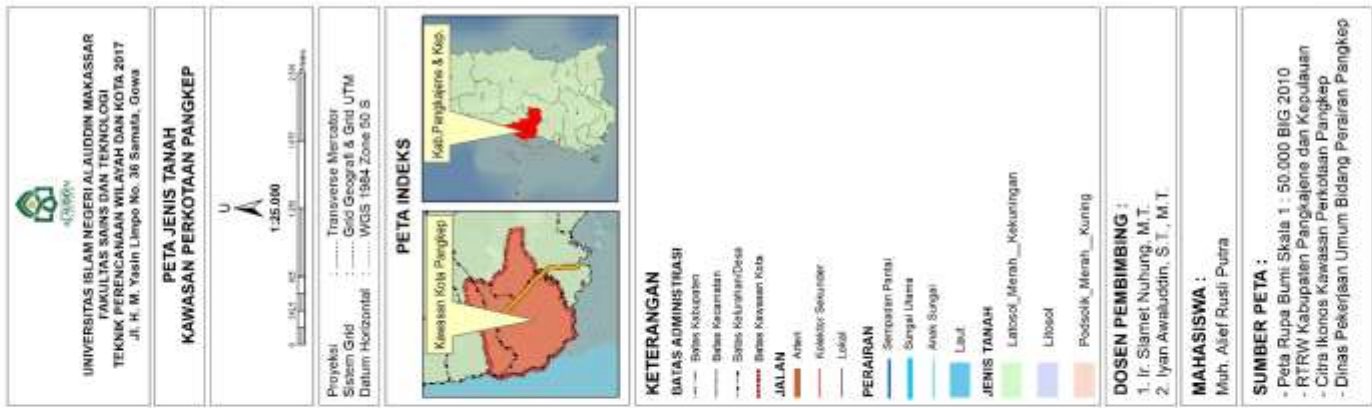
Menurut *United State Departement of Agriculture*, tanah Podsolik merupakan bagian dari tanah ultisol, ultisol adalah tanah yang sudah mengalami pencucian pada iklim tropis dan sub tropis. Tanah ultisol bersifat agak lembab karena dari batu kapur, batuan andesit, dan tufa cenderung mempunyai tekstur yang halus seperti liat halus.

#### b. Jenis Tanah Litosol

Dalam *United State Departement of Agriculture*, tanah litosol termasuk dalam ordo Entisol, umumnya ordo Entisol mempunyai kadar lempung dan bahan organik rendah, sehingga daya menahan airnya rendah. Lebih spesifik, tanah litosol merupakan tanah muda yang berasal dari pelapukan batuan yang keras.

#### c. Jenis Tanah Latosol

Dalam *United State Departement of Agriculture*, tanah latosol masuk dalam golongan inceptisol. berkembang pada daerah yang lembab, dingin, dan mungkin genangan-genangan air. Tanah inceptisol ini merupakan suatu jenis tanah muda dan belum terkonsolidasi dengan baik dan mampu meresap air.



Gambar 10. Peta Jenis Tanah Kawasan Perkotaan Pangkep

#### 4. Curah Hujan

Kondisi curah hujan di Kawasan Perkotaan Pangkep berdasarkan data dari stasiun penangkaran Tabo-Tabo, memperlihatkan curah hujan tertinggi dalam kurun waktu tahun 2015 terjadi pada bulan Desember, Januari dan Maret, yakni masing-masing sebesar 575, 1037, dan 555 mm<sup>2</sup>. sedangkan jumlah hari hujan terbanyak terjadi pada bulan Januari, yakni sebanyak 28 hari dan terendah pada bulan Mei sebanyak 6 hari. Karakteristik iklim Kawasan Perkotaan Pangkep, beriklim tropis dengan jumlah curah hujan 2759 mm dan jumlah hujan 132 hari dalam satu tahun. Untuk lebih jelasnya curah hujan dan hari hujan dapat dilihat pada tabel berikut :

**Tabel 20. Jumlah Curah Hujan dan Jumlah Hari Hujan Menurut Bulan di Kawasan Perkotaan Pangkep**

No.	Bulan	Curah Hujan (mm <sup>2</sup> )	Hari Hujan
1.	Januari	1037	28
2.	Februari	274	21
3.	Maret	555	13
4.	April	84	17
5.	Mei	73	6
6.	Juni	78	10
7.	Juli	-	-
8.	Agustus	-	-
9.	September	-	-
10.	Oktober	-	-
11.	November	83	11
12.	Desember	575	26
<b>Jumlah</b>		<b>2759</b>	<b>132</b>

Sumber : Kabupaten Pangkep Dalam Angka Tahun 2016





## 5. Tata Guna lahan

Pola penggunaan lahan pada suatu wilayah merupakan manifestasi hubungan antara manusia dengan lingkungan. Polarisasi dan intensitas penggunaan lahan tersebut juga merupakan indikator yang mencerminkan aktivitas utama dalam tingkat penguasaan teknologi penduduk dalam mengeksploitasi sumberdaya lahan sekaligus mencerminkan karakteristik potensi wilayah yang bersangkutan.

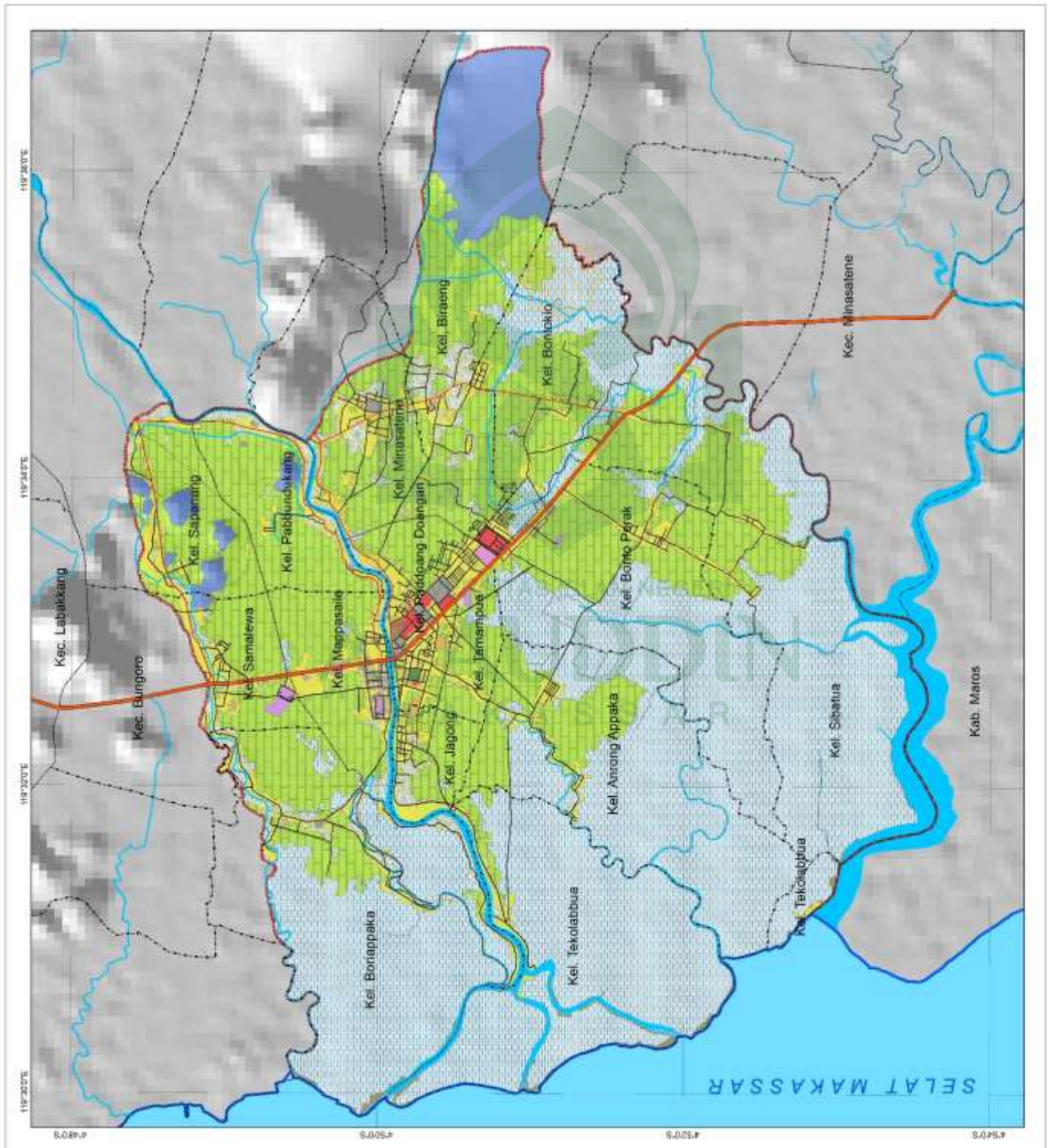
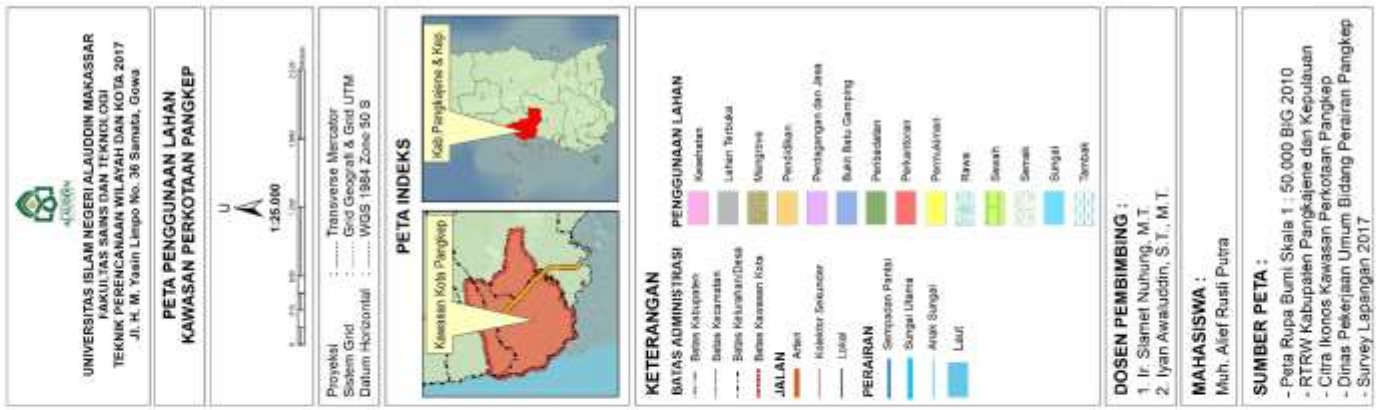
Lahan dapat diartikan sebagai potensi dari sistem ruang yang mengandung unsur-unsur lingkungan fisik, kimia dan biologis yang saling berinteraksi terhadap tata guna lahan. Ketersediaan sumberdaya lahan yang terbatas, dibanding dengan kebutuhan yang senantiasa meningkat dengan cepat dan dengan spektrum yang semakin luas, telah menimbulkan banyak masalah. Masalah tersebut timbul akibat yang menyertai proses pembangunan itu sendiri. Menyadari pentingnya masalah tersebut, maka perlu diupayakan optimalisasi pemanfaatan sumberdaya lahan dengan cara menemu-kenali masalah pemanfaatan sumberdaya lahan dan mencari jawaban untuk menetapkan kebijakan operasional pemanfaatan sumberdaya lahan pada masa yang akan datang. Pola penggunaan lahan Di kawasan Perkotaan Pangkajene di dominasi dengan permukiman dengan luas 547.92 Ha, sedangkan penggunaan lahan yang mempunyai luas yang paling besar adalah tambak dan sawah yaitu dengan luas

3276.77 Ha dan 2248.76 Ha dan penggunaan lahan yang mempunyai luas paling kecil yaitu rawa dan lahan peternakan dengan luas 0.82 dan 0.90 Ha.

**Tabel 21. Pola Penggunaan Lahan Di Kawasan Perkotaan Pangkajene**

No.	Penggunaan Lahan	Luas (Ha)
1.	Semak	183.01
2.	Bukit Batu Gamping (karts)	308.39
3.	Lahan Terbuka	95.13
4.	Kesehatan	4.30
5.	Mangrove	27.18
8.	Pendidikan	12.35
9.	Perdagangan dan Jasa	21.01
11.	Peribadatan	4.28
12.	Perkantoran	21.45
13.	Permukiman	547.92
15.	Rawa	0.82
16.	Sawah	2248.76
17.	Sungai	158.81
18.	Tambak	3276.77
<b>Jumlah</b>		<b>6910.18</b>

Sumber : Hasil Analisis SIG,2017



Gambar 12. Peta Penggunaan Lahan Kawasan Perkotaan Pangkep

## 6. Aspek Kependudukan

Penduduk merupakan salah satu unsur utama dalam pembentukan suatu wilayah, maju dan berkembangnya suatu kawasan perkotaan merupakan peran manusia yang ada didalamnya, sebab pada prinsipnya kemampuan atau skill dari setiap manusia tersebutlah yang mampu mengelola serta melakukan pemanfaatan yang bijak serta mapan bagi daerah tersebut.

Untuk melihat aspek kependudukan tersebut, beberapa hal yang perlu diidentifikasi menurut kondisi eksisting yang kemudian akan memberikan gambaran perkembangannya dimasa mendatang. Adapun hal-hal yang terkait dengan aspek kependudukan ini adalah sebagai berikut :

### a. Jumlah Penduduk

Pada dasarnya jumlah penduduk di suatu wilayah merupakan aset dan menjadi penggerak utama karena Sumber Daya Manusia (SDM) yang bisa mengelola Sumber Daya Alam (SDA) yang ada secara optimal dan maksimal. Jumlah penduduk di kawasan perkotaan Kota Pangkajene tahun 2016 adalah sebanyak 81.850 jiwa dengan jumlah penduduk terbanyak di wilayah Kecamatan Pangkajene, yakni sebanyak 44.490 jiwa atau 54.35% dari jumlah total penduduk di Kota Pangkajene. Kemudian disusul pada wilayah Kecamatan Bungoro sebanyak 21.781 jiwa atau 26.62%, dan yang terendah adalah Kecamatan Minasatene sebanyak 15.579 jiwa atau 19.03%. Untuk lebih jelasnya dapat dilihat pada tabel 22 berikut :

Tabel 22. Jumlah Penduduk Kawasan Perkotaan Pangkep Tahun 2015

No	Kelurahan	Jumlah Penduduk (Jiwa)	%
<b>A. Kecamatan Pangkajene</b>			
1	Sibatua	2.945	3,60
2	Bonto Perak	5.322	6.50
3	Arong Appaka	4.975	6.08
4	Tekolabbua	2.501	3.06
5	Jagong	3.234	3.95
6	Tumampua	6.720	8.21
7	Padoaang-Doangang	5.981	7.30
8	Pabbudukang	4.311	5.26
9	Mappasaile	8.501	10.39
<b>Jumlah</b>		<b>44.490</b>	<b>54.35</b>
<b>B. Kecamatan Bungoro</b>			
1	Samalewa	11.850	14.48
2	Boriappaka	4.414	5.40
3	Sapanang	5.517	6.74
<b>Jumlah</b>		<b>21.781</b>	<b>26.62</b>
<b>C. Kecamatan Minasa Te'ne</b>			
1	Bonto Kio	4.777	5.83
2	Biraeng	5.587	6.82
3	Minasatene	5.215	6.38
<b>Jumlah</b>		<b>15.579</b>	<b>19.03</b>
<b>Jumlah Total</b>		<b>81.850</b>	<b>100.00</b>

Sumber : Kecamatan Dalam Angka masing-masing Kecamatan Tahun 2016

#### b. Kepadatan Penduduk

Kondisi tingkat kepadatan penduduk di Kawasan Perkotaan Pangkep tahun 2016 sebesar 1.184 jiwa/km dengan konsentrasi penduduk tertinggi terdapat di Kelurahan Samalewa Kecamatan Bungoro, yaitu sebanyak 11.850 jiwa, kemudian Kelurahan Mappasaile Kecamatan Pangkajene sebanyak 8,501 jiwa. Sedangkan dilihat dari kepadatan penduduk terbanyak adalah di Kelurahan Samalewa 6.440 jiwa/km kemudian Kelurahan Tumampua sebesar

4.392 jiwa/km<sup>2</sup>, dan Kelurahan Padoang-Doangan sebesar 3.809 jiwa/km<sup>2</sup>, Kelurahan Jagong sebesar 2.450 jiwa/km<sup>2</sup>. Untuk lebih jelasnya dapat dilihat pada tabel 4.13. distribusi dan tingkat pertumbuhan penduduk di kawasan perkotaan kota pangkajene tahun 2016 :

**Tabel 23. Distribusi dan Tingkat Pertumbuhan Penduduk di Kawasan Perkotaan Kota Pangkajene Tahun 2016**

No	Kelurahan	Jumlah Penduduk (Jiwa)	Luas (Km)	Kepadatan Penduduk (Jiwa/Km)
<b>A. Kecamatan Pangkajene</b>				
1	Sibatua	2.945	10.42	282
2	Bonto Perak	5.322	7.06	753
3	Arong Appaka	4.975	7.55	658
4	Tekolabbua	2.501	8.30	301
5	Jagong	3.234	1.16	2.787
6	Tumampua	6.720	1.53	4.392
7	Padoaang-Doangang	5.981	1.57	3.809
8	Pabundukang	4.311	2.52	1.710
9	Mappasaile	8.501	4.10	2.073
<b>Jumlah</b>		<b>44.490</b>	<b>44.21</b>	<b>16.765</b>
<b>B. Kecamatan Bungoro</b>				
1	Samalewa	11.850	1.84	6.440
2	Boriappaka	4.414	7.63	578
3	Sapanang	5.517	2.52	2.189
<b>Jumlah</b>		<b>21.781</b>	<b>11.99</b>	<b>9.207</b>
<b>C. Kecamatan Minasa Te'ne</b>				
1	Bonto Kio	4.777	4.16	1.148
2	Biraeng	5.587	6.56	851
3	Minasatene	5.215	2.18	2.392
<b>Jumlah</b>		<b>15.579</b>	<b>12.90</b>	<b>4.391</b>
<b>Jumlah Total</b>		<b>81.850</b>	<b>69.10</b>	<b>1.184</b>

Sumber : Hasil analisis, 2017

### c. Laju Pertumbuhan Penduduk

Laju pertumbuhan penduduk di Kawasan Perkotaan Pangkep dari tahun ke tahun mengalami pertumbuhan sebesar 0,64% per tahun. Pertumbuhan penduduk yang terbesar menurut wilayah kecamatan adalah Kecamatan Minasatene yang mencapai 2,90%, sedangkan Kecamatan Bungoro mencapai 0,95%. Laju Pertumbuhan Penduduk dapat dilihat pada tabel 24, berikut :

**Tabel 24. Laju Pertumbuhan Penduduk di Kota Pangkajene Tahun 2011-2016**

No	Kelurahan	2011	2016
<b>A.</b>	<b>Kecamatan Pangkajene</b>		
1	Sibatua	3.241	2.945
2	Bonto Perak	5.354	5.322
3	Arong Appaka	5.625	4.975
4	Tekolabbua	2.437	2.501
5	Jagong	3.082	3.234
6	Tumampua	8.150	6.720
7	Padoaang-Doangang	5.262	5.981
8	Pabundukang	3.941	4.311
9	Mappasaile	7.916	8.501
<b>Jumlah</b>		<b>45.008</b>	<b>44.490</b>
<b>B.</b>	<b>Kecamatan Bungoro</b>		
1	Samalewa	11.162	11.850
2	Boriappaka	4.355	4.414
3	Sapanang	5.255	5.517
<b>Jumlah</b>		<b>20.772</b>	<b>21.781</b>
<b>C.</b>	<b>Kecamatan Minasa Te'ne</b>		
<b>1</b>	Bonto Kio	4.681	4.777
<b>2</b>	Biraeng	4.520	5.587
<b>3</b>	Minasatene	4.299	5.215
<b>Jumlah</b>		<b>13.500</b>	<b>15.579</b>
<b>Jumlah Total</b>		<b>79.280</b>	<b>81.850</b>

Sumber : Kecamatan Dalam Angka masing-masing Kecamatan Tahun 2016



#### d. Komposisi Penduduk Menurut Jenis Kelamin

Berdasarkan jumlah penduduk di Kawasan Perkotaan Pangkep pada tahun 2016 terdiri dari laki-laki sebanyak 36.013 jiwa dan jumlah penduduk perempuan sebanyak 38.241 jiwa, dan jumlah sex ratio yaitu 94. Jumlah terbesar berada di Kelurahan Samalewa yaitu 11.850 jiwa, Kelurahan Mappasaile dan Tumampua, masing-masing 8.051 dan 6.720 jiwa. Komposisi penduduk menurut jenis kelamin diuraikan pada tabel 25, berikut :

**Tabel 25. Komposisi Penduduk Menurut Jenis Kelamin Tahun 2015**

No	Kelurahan	Laki-Laki	Perempuan	Jumlah	Sex Rasio
<b>A.</b>	<b>Kecamatan Pangkajene</b>				
1	Sibatua	1.434	1.511	2.945	94
2	Bonto Perak	2.580	2.742	5.322	94
3	Anrong Appaka	2.436	2.539	4.975	95
4	Tekolabbua	1.204	1.297	2.501	92
5	Jagong	1.582	1.652	3.234	95
6	Tumampua	3.217	3.503	6.720	92
7	Padoang-Doangan	2.881	3.100	5.981	92
8	Pabundukang	2.064	2.247	4.311	91
9	Mappasaile	4.177	4.324	8.501	96
	<b>Jumlah</b>	<b>21.575</b>	<b>22.915</b>	<b>44.490</b>	<b>93</b>
<b>B.</b>	<b>Kecamatan Bungoro</b>				
	Boriappaka	2.113	2.301	4.414	94
	Samalewa	5.848	6.002	11.850	97
	Sapanang	2.650	2.867	5.517	92
	<b>Jumlah</b>	<b>7.961</b>	<b>8.303</b>	<b>16.264</b>	<b>96</b>
<b>C.</b>	<b>Kecamatan Minasa Te'ne</b>				
	Bonto Kio	2.354	2.327	4.777	101
	Biraeng	2.059	2.461	5.587	84
	Minasatene	2.064	2.235	5.215	92
	<b>Jumlah</b>	<b>6.477</b>	<b>7.023</b>	<b>15.579</b>	<b>92</b>
	<b>Jumlah Total</b>	<b>36.013</b>	<b>38.241</b>	<b>76.333</b>	<b>94</b>

Sumber : Hasil analisis, 2017

## **E. Karakteristik Banjir Kawasan Perkotaan pangkep**

Karakteristik banjir yang terjadi di Kawasan Perkotaan Pangkep terdapat beberapa aspek yang mempengaruhinya, yaitu :

### **1. Klasifikasi Banjir**

- a. Banjir Bandang disebabkan oleh debit air sungai yang mengalir membawa massa sedimen berupa (pasir, krikil, batu dan lempung) dalam satu unit dengan kecepatan tinggi. Terjadi karena adanya gaya geser yang ditimbulkan oleh aliran lebih besar dari gaya geser massa sedimen yang menahan. Dan diperparah oleh air kiriman di daerah hulu sungai. Sebagian besar terjadi akibat bertambah luasnya daerah terbangun dan menambah koefisien aliran di daerah tangkapan, sehingga banyak air yang mengisi aliran permukaan sebaliknya sedikit air yang meresap. Oleh karena itu harus diusahakan agar banjir kiriman tersebut disalurkan melalui saluran yang ada seperti drainase dan irigasi sehingga tidak mengganggu daerah dataran rendah.
- b. Banjir Genangan / Lokal adalah banjir yang disebabkan oleh genangan yang berasal dari air hujan lokal. Air hujan lokal adalah air hujan yang terjadi pada daerah itu sendiri. Jika curah hujan ini berintensitas tinggi dan terus menerus terjadi penjumlahan atau air yang melebihi kapasitas-kapasitas sarana drainase, maka air hujan lokal ini dapat menjadi limpasan permukaan. Limpasan permukaan inilah yang pada umumnya dapat mengakibatkan banjir. Hal ini diperparah jika kapasitas saluran drainase tidak memadai

akibat dari sedimentasi dan sampah di saluran, penyempitan dan penutupan saluran karena adanya bangunan liar.

- c. Banjir Pasang / Rob (bahasa jawa) terjadi pada kota pantai yang elevasi / ketinggian muka tanahnya lebih rendah dari muka air laut pasang. Sedangkan banjir akibat aliran balik dari saluran pengendali banjir terjadi pada kota pantai maupun kota yang jauh dari pantai. Banjir akibat genangan air laut pasang tidak dapat diatasi dengan sistem drainase gravitasi, tetapi dengan sistem drainase pompa, agar pompa dapat berfungsi dengan maksimal perlu diberikan retarding basin, filosofi metode ini adalah mencegah air yang mengalir dari hulu dengan membuat kolam penyimpanan sebelum masuk ke hilir. *Retarding Basin* ini dibangun untuk memotong debit puncak banjir sungai yang akan menyusur menuju hilir.

Klasifikasi banjir Kawasan Perkotaan Pangkep termasuk banjir genangan yang di sebabkan oleh curah hujan yang tinggi disertai dengan sampah yang ada di saluran drainase. Pada Kawasan Perkotaan Pangkep mempunyai beberapa wilayah yang mempunyai tingkat banjir yang cukup tinggi berada pada beberapa kelurahan yaitu Kelurahan Paddoang Doangang dan Kelurahan Minasatene dengan ketinggian banjir mencapai 70 cm dengan lama genangan 2 – 3 hari lamanya, sedangkan tingkat banjir yang cukup rendah dengan ketinggian banjir mencapai 30 cm dengan lama genangan 3 – 4 hari lamanya berada pada Kelurahan Pabundukang dengan Kelurahan Mappasaile.

## 2. Kondisi Genangan Banjir

Di kawasan Perkotaan Pangkep mempunyai luas wilayah yaitu 6910.18 Ha, dan kawasan yang sering di genangi banjir adalah 304.42 Ha yang tersebar di beberapa kelurahan, berdasarkan hasil data-data dari aparat kelurahan dan dinas pekerjaan umum bidang pengairan lama genangan, ketinggian genangan dan luas genangan banjir yang ada di Kawasan Perkotaan Pangkajene relative berbeda-beda, yaitu :

- a. Kelurahan Jagong yang sering terjadi genangan banjir berada pada ruas Jalan Nelayan yang mempunyai tingkat ketinggian air yaitu 30 cm dan lama genangan relative cepat yaitu 1 hari dengan luas genangan 0.66 Ha.
- b. Kelurahan Anrong Appaka yang sering digenangi banjir berada pada ruas jalan Jl. Maccini Ayo, Jl. Bulu-Bulu, Jl. Parang-Parang, Jl. Balunatu, Jl. Maccinibombang, Jl. Coppo Tompong, Jl. Parang Parang dengan ketinggian air banjir mencapai 40 cm dan lama genangan 2–3 hari dengan luas genangan mencapai 14.95 Ha.
- c. Kelurahan Jagong yang sering digenangi banjir berada pada ruas Jl. A. Maruaga, Jl. Campagayya, Jl. Bete-Bete, Jl. Maccinibombang, Jl. Kebun Sayur, Jl. Pisang, Jl. Jagong, Jl. Kelapa, Jl. Nurul Falah, Jl. Cumi-Cumi 1, Jl. Bandang, dengan ketinggian air banjir mencapai 60 cm dan lama genangan relative lama yaitu 3–5 hari dengan luas genangan 20.98 Ha.

- d. Kelurahan Tekolabbua yang sering digenangi banjir berada pada ruas Jl. Nelayan dengan ketinggian banjir 25 cm dan lama genangan relative cepat yaitu 1 hari dengan luas genangan mencapai 2.3 Ha.
- e. Kelurahan Minasatene yang sering digenangi banjir berada pada ruas Ruas Jl. H.Muh.Yusuf, Jl. Wirakarya 2, Jl. Wirakarya 1, Jl. Pramuka, Jl. Bintang Mujur, Jl. Leang Kassi, Jl. Kartini dengan ketinggian air mencapai 70 cm dan lama genangan 2–3 hari, luas genangan 75.22 Ha.
- f. Kelurahan Mappasaile yang sering digenangi banjir berada pada ruas Jl. Salopadalle, Jl. Limpomajang Jl. Binangapolo, Jl. Nangka, Jl. Kelapa, Jl. Pisang, Jl. Poros Pangkep-Makassar, Jl. Pasar 2, Jl. Ketimun 3, Jl. Jambu, Jl. Ketimun 1, Jl. Mappatuo, Jl. Penghibur, Jl. Ruas Mappasaile, Jl. Keadilandengan mencapai tingkat ketinggian air mencapai 30-45 cm dan lama genangan relative lama yaitu 3-7 hari, luas genangan 138.31 Ha.
- g. Kelurahan Tumampua yang sering banjir berada pada ruas Jl. A. Maruaga, Jl. A. Maruddani, Jl. Maccinibombang, Jl. Lamaruddani, Jl. Merdeka, Jl. Mawar, Jl. Ambarala dengan ketinggian air mencapai 60 cm lama genangan cukup lama yaitu 3–5 hari, luas genangan 11.71 Ha.
- h. Kelurahan Pabuddukang yang sering digenangi banjir berada pada ruas jalan Jl. Mappasaile dengan ketinggian air 30 cm dan lama genangan 3–4 hari dengan luas genangan mencapai 0.57 Ha.

- i. Kelurahan Paddoang Doangan yang sering digenangi banjir berada pada ruas jalan Jl. Jend. Sukowati, Jl. Kesatria, Jl. Kesatria Dalam, Jl. Flamboyan, Jl. H.M.Arsyad B, Jl. Cendana, Jl. Matahari, Jl. Cempaka, Jl. Nusa Indah, Jl. Nusa Indah 1 dengan ketinggian air 70 cm dan lama genangan 2–3 hari dengan luas genangan mencapai 41.72 Ha.



**Gambar 13. Kondisi Air Genangan Banjir di Kelurahan Tekolabbua**

Tabel 26. Data Kondisi Genangan Banjir Di Kawasan Perkotaan Pangkep

NAMA JALAN	KELURAHAN	KECAMATAN	ALIRAN	LUAS	TINGGI	DURASI
Ruas Jl. Nelayan	Kel. Jagong	Kec. Pangkajene	Menyebar Ke Sawah dan Menyerap Ke Tanah	0.66	30	1 Hari
Ruas Jl. Maccini Ayo, Jl. Bulu-Bulu, Jl. Parang-Parang, Jl. Balunatu, Jl. Maccinibombang, Jl. Coppo Tompong, Jl. Parang Parang	Kel. Anrong Appaka	Kec. Pangkajene	Menyebar Ke Sawah dan Menyerap Ke Tanah	14.95	40	2-3 Hari
Ruas Jl. Nelayan	Kel. Tekolabbua	Kec. Pangkajene	Menyebar Ke Tambak	2.3	25	1 Hari
Ruas Jl. A. Maruaga, Jl. Campagayya, Jl. Bete-Bete, Jl. Maccinibombang, Jl. Kebun Sayur, Jl. Pisang, Jl. Jagong, Jl. Kelapa, Jl. Nurul Falah, Jl. Cumi-Cumi 1, Jl. Bandang	Kel. Jagong	Kec. Pangkajene	Menyebar Ke Sungai, Sawah dan Menyerap Ke Tanah	20.98	60	3-5 Hari
Ruas Jl. H.Muh.Yusuf, Jl. Wirakarya 2, Jl. Wirakarya 1, Jl. Pramuka, Jl. Bintang Mujur, Jl. Leang Kassi, Jl. Kartini	Kel. Minasatene	Kec. Minasatene	Menyebar Ke Sawah, Meresap dan Sebagian Menguap	75.22	70	2-3 Hari
Ruas Jl. Salopadalle, Jl. Limpomajang	Kel. Mappasaile	Kec. Pangkajene	Menyebar Ke Sawah	105.55	45	3-7 Hari
Ruas Jl. Binangapolo, Jl. Nangka, Jl. Kelapa, Jl. Pisang, Jl. Poros Pangkep-Makassar, Jl. Pasar 2, Jl. Ketimun 3, Jl. Jambu, Jl. Ketimun 1, Jl. Mappatuo, Jl. Penghibur, Jl. Ruas Mappasaile, Jl. Keadilan	Kel. Mappasaile	Kec. Pangkajene	Menyebar Ke Sawah	32.76	30	3-4 Hari

NAMA JALAN	KELURAHAN	KECAMATAN	ALIRAN	LUAS	TINGGI	DURASI
Ruas Jl. A. Maruaga, Jl. A. Maruddani, Jl. Maccinibombang, Jl. Lamaruddani, Jl. Merdeka, Jl. Mawar, Jl. Ambarala	Kel. Tumampua	Kec. Pangkajene	Menyebar Ke Sungai, Sawah dan Menyerap Ke Tanah	11.71	60	3-5 Hari
Ruas Jl. Mappasaile	Kel. Pabbudukang	Kec. Pangkajene	Menyebar Ke Sawah	0.57	30	3-4 Hari
Ruas Jl. Jend. Sukowati, Jl. Kesatria, Jl. Kesatria Dalam, Jl. Flamboyan, Jl. H.M.Arsyad B, Jl. Cendana, Jl. Matahari, Jl. Cempaka, Jl. Nusa Indah, Jl. Nusa Indah 1.	Kel. Paddoang Doangan	Kec. Pangkajene	Menyebar Ke Sawah, Meresap dan Sebagian Menguap	46.56	70	2-3 Hari
Ruas Jl. Perumahan, Jl. Matahari, Lorong Jl. Matahari	Kel. Biraeng	Kec. Minasatene	Menyebar Ke Sawah, Meresap dan Sebagian Menguap	28.28	70	2-3 Hari
Ruas Jl. Perumahan, Jl. Matahari	Kel. Paddoang Doangan	Kec. Pangkajene	Menyebar Ke Sawah, Meresap dan Sebagian Menguap	20.69	70	2-3 Hari

Sumber : Dinas Pekerjaan Umum Bidang Pengairan, 2016





## **F. Analisis Kondisi Fisik Dasar Kawasan Perkotaan Pangkep**

Menentukan tingkat kerawanan banjir suatu Kawasan Perkotaan Pangkep perlu mempertimbangkan aspek-aspek fisik dasar Kawasan Perkotaan Pangkep yang akan berpengaruh pada penentuan tingkat kerawanan banjir masing-masing kawasan. Aspek-aspek tersebut mencakup topografi (kemiringan lereng), daerah aliran sungai (DAS), jenis tanah, curah hujan, dan tata guna lahan.

### **1. Analisis Kemiringan Lereng**

Kemiringan lereng merupakan elemen yang mempengaruhi dalam penentuan kesesuaian pemanfaatan lahan atau kemampuan daya dukung lahan. Kawasan Perkotaan Pangkep umumnya menempati bentang alam pedataran dengan kemiringan lereng 0-15 %, tersebar setempat-setempat merupakan bentang alam karst dengan kemiringan lereng >15 %. Pada daerah kawasan pesisir, umumnya dibentuk oleh endapan aluvium muda, merupakan dataran-dataran banjir di sekitar aliran sungai, pantai dan tambak memiliki kemiringan 0-2 %. Bagian barat daerah pesisir ditempati endapan aluvium tua yang merupakan endapan undak pangkajene dan hamparan batu gamping tersebar setempat-setempat membentuk batuan karst dengan kemiringan lereng >40 %.

Kawasan Perkotaan Pangkajene bervariasi, untuk tingkat kemiringan lereng yang terluas adalah kemiringan lereng 0-2 % dengan luas 6250.01 Ha, sedangkan tingkat kemiringan 2-15 % mempunyai luas 190.35 Ha, untuk kemiringan 15-25 % mempunyai luas 16.7 Ha, kemiringan lereng 25-40 %

mempunyai luas 59.32 Ha, dan kemiringan lereng yang tertinggi adalah >40 % mempunyai luas 392.23 Ha. Berdasarkan hal tersebut mengindikasikan bahwa topografi (kemiringan lereng) Kawasan Perkotaan Pangkep yang umumnya dataran rendah berfungsi terhadap aliran air limpasan.

Garis perkembangan berupa kondisi kemiringan lereng Kawasan Perkotaan Pangkep yang datar berada pada tempat-tempat yang saat ini merupakan pusat-pusat permukiman. Sehingga menyebabkan air sangat mudah untuk tergenang, lahan persawahan dan rawa yang ada di kawasan tersebut tidak mampu menampung limpasan air hujan yang ada. Salah satu akibat yang sangat jelas terjadi apabila daerah aliran sungai meluap ke area persawahan dan rawa, menyebar pada daerah-daerah rendah air akan menggenangi wilayah perkotaan dan menyebar cukup luas.

## **2. Analisis Jenis Tanah**

Jenis tanah yang ada pada Kawasan Perkotaan Pangkajene diklasifikasikan atas 3 (tiga) jenis tanah yaitu: litosol, podsolik, dan latosol. Ketiga jenis tanah tersebut memiliki kemampuan dalam mengalirkan air di atasnya, dengan sifat tanah dapat memperlambat aliran air dapat pula mempercepat aliran yang terjadi.

Menurut *United State Departement of Agriculture*, Pada umumnya Ultisol berwarna kuning kecoklatan hingga merah. Ultisol diklasifikasikan sebagai Podsolik Merah Kuning (PMK). Podsolik merah kuning merupakan

bagian dari tanah Ultisol. Menurut *United State Departement of Agriculture*, ultisol adalah tanah yang sudah mengalami pencucian pada iklim tropis dan sub tropis. Tanah ultisol bersifat agak lembab tanah Ultisol dari batu kapur, batuan andesit, dan tufa cenderung mempunyai tekstur yang halus seperti liat dan liat halus. Tanah podsolik merah kuning sendiri merupakan tanah yang terbentuk karena curah hujan yang tinggi dan suhu yang rendah. Tanah podsolik merah kuning berwarna merah sampai kuning dengan kesuburan yang relatif rendah karena pencucian-pencucian. Podsolik merah kuning banyak digunakan untuk tanaman kelapa, jambu mete, karet, dan kelapa sawit. Podsolik merah kuning banyak dijumpai di daerah pegunungan Sumatra, Jawa Barat, Sulawesi, Maluku, Kalimantan, Papua, dan Nusa Tenggara.

Dalam *United State Departement of Agriculture*, tanah litosol termasuk dalam ordo Entisol, umumnya ordo Entisol mempunyai kadar lempung dan bahan organik rendah, sehingga daya menahan airnya rendah, struktur remah sampai berbutir dan sangat sarang, hal ini menyebabkan tanah tersebut mudah melewatkan air dan air mudah hilang karena perkolasi. Sama dengan tanah regosol. Lebih spesifik, tanah litosol merupakan tanah muda yang berasal dari pelapukan batuan yang keras dan besar, Tanah Litosol terbentuk dari batuan beku dari proses letusan gunung berapi dan sedimen keras yang proses pelapukan kimia (dengan bantuan organisme hidup) mempunyai tekstur kasar. Sebagai tanah muda, latosol memiliki struktur yang besar-besar dan miskin

akan unsur hara. Litosol banyak terdapat di Sumatra, Jawa Tengah, Jawa Timur, Nusa Tenggara, Maluku Selatan, dan Papua. Latosol baru bisa dimanfaatkan untuk palawija dan ideal untuk tanaman edelweis.

Dalam *United State Departement of Agriculture*, tanah latosol masuk dalam golongan inceptisol. Inceptisol berkembang pada daerah yang lembab, dingin, dan mungkin genangan-genangan air. Tanah inceptisol ini merupakan tanah yang termasuk dalam kategori tanah aluvial. Tanah inceptisol ini merupakan suatu jenis tanah muda yang juga termasuk ke dalam jenis tanah mineral. Sedangkan yang dimaksud tanah mineral merupakan tanah yang memiliki kandungan bahan organik kurang dari 20% atau memiliki lapisan bahan organik yang ketebalannya kurang dari 30 cm sehingga membuat tekstur tanahnya menjadi ringan (agak halus). Secara spesifik, latosol merupakan tanah yang berwarna merah hingga coklat sehingga banyak yang menamainya sebagai tanah merah, memiliki profil tanah yang dalam, mudah menyerap air, mudah menyerap air, memiliki kandungan bahan organik yang sedang, dan pH netral hingga asam. Kadar humus latosol mudah menurun, dan memiliki fosfat yang mudah bersenyawa dengan besi dan aluminium. Latosol banyak dijumpai di Sumatra Utara, Sumatra Barat, Bali, Jawa, Minahasa, Papua, dan Sulawesi. Saat ini, jenis tanah latosol banyak digunakan untuk pertanaman palawija, padi, kelapa, karet, dan kopi.

Jenis tanah yang dominan di Kawasan Perkotaan Pangkep yang meliputi jenis tanah Podsolik, Latosol, dan Litosol yang ketiganya memiliki kemampuan untuk mengalirkan air permukaan yang sangat rendah, maka akumulasi air limpasan pada saat hujan intensitas merambatnya sangat lambat. Akan sulit mengalirkan air dengan lancar pada kondisi fisik lingkungan seperti ini. Dalam waktu yang relatif singkat akan terjadi air genangan dan jika hujan turun cukup lama, potensi akan terjadinya banjir sangat besar. Pada saat hujan redah dan terhenti, maka kemampuan air untuk masuk kedalam pori-pori tanah juga melambat dan pada saat yang sama akan terjadi genangan air di beberapa lokasi, mengingat bentang lahan Kawasan Perkotaan Pangkep yang terlihat datar, sesungguhnya bergelombang dengan beda ketinggian yang kecil.

### **3. Analisis Daerah Aliran Sungai (DAS)**

DAS Tabo-Tabo (Pangkajene) merupakan daerah aliran sungai pangkajene yang melintasi Kelurahan Tekolabbua, Jagong, Paddoang Doangan, Pabbundukang, Mappasaile, Boriappaka, Samalewa, Anrong Appaka, Sibatua, Bonto Perak dan Sapanang memiliki luas 6909,24 Ha. DAS Tabo-Tabo merupakan sumber air permukaan di Kawasan Perkotaan Pangkep, DAS Tabo-Tabo tersebut mengalir dari timur ke barat dan bermuara di selat Makassar, melalui Kawasan Perkotaan Pangkep. DAS tersebut mengalir dari arah timur ke barat kota dan akhirnya bermuara di Selat Makassar. Debit air pada DAS Tabo-Tabo semakin meningkat terutama pada musim hujan,

menjadikan kondisi ini rawan terhadap luapan air dari 2 daerah aliran sungai besar yang melintasi Kawasan Perkotaan Pangkep dapat menyebabkan banjir.

Air yang berasal dari daerah hulu sungai yang tidak jauh dari Kawasan Perkotaan Pangkep dan air laut yang pasang menjalar memasuki sungai, maka pada bagian yang terendah air sungai akan meluap. Kondisi ini yang disebut banjir kiriman terdapat beberapa daerah yang memiliki kerentangan terjadinya banjir, salah satunya adalah Kelurahan tekolabbu, sibatua dan beberapa pusat-pusat lingkungan lainnya yang berada di sepanjang pesisir pantai atau aliran sungai. Sedangkan pada bagian pusat kota yang didukung sistem drainasenya juga tidak mampu terhindarkan dari peristiwa banjir dan terjadinya genangan air pada permukaan yang lebih rendah.

#### **4. Analisis Curah Hujan**

Kondisi curah hujan di Kawasan Perkotaan Pangkep akan digunakan data dari stasiun penakaran Tabo-Tabo, dimana memperlihatkan bahwa Hujan tertinggi dalam kurun waktu tahun 2016 terjadi pada bulan Desember, Januari dan Maret, yakni masing-masing sebesar 575, 1037, dan 555 mm<sup>2</sup>. sedangkan jumlah hari hujan terbanyak terjadi pada bulan Januari, yakni sebanyak 28 hari dan terendah pada bulan Mei sebanyak 6 hari. Karakteristik iklim Kawasan Perkotaan Pangkep, beriklim tropis dengan jumlah curah hujan 2759 mm dan jumlah hujan 132 hari dalam satu tahun.

Berdasarkan data curah hujan pada tabel 4.1. jumlah curah hujan dan jumlah hari hujan menurut bulan di kawasan perkotaan pangkep tahun 2015, jumlah curah hujan dan jumlah hari hujan menurut bulan di Kawasan Perkotaan Pangkep, memiliki kondisi curah hujan yang relatif tinggi yaitu 2759 mm pertahun. Data ini membuktikan bahwa Kawan Perkotaan Pangkep berpotensi banjir jika curah hujan dengan intensitas tinggi.

## **5. Analisis Tata Guna Lahan**

Pola penggunaan lahan Di kawasan Perkotaan Pangkajene di dominasi dengan permukiman dengan luas 547.92 Ha, sedangkan penggunaan lahan yang mempunyai luas yang paling besar adalah tambak dan sawah yaitu dengan luas 3276.77 Ha dan 2248.76 Ha dan penggunaan lahan yang mempunyai luas paling kecil yaitu rawa dan peternakan dengan luas 0.82 dan 0.90 Ha.

Berdasarkan data penggunaan lahan pada tabel 4.17. pola penggunaan lahan di kawasan perkotaan pangkep mengalami perubahan setiap tahun, hal ini dipengaruhi oleh aktivitas dan laju pertumbuhan penduduk yang bermukim di kawasan tersebut. Pemanfaatan lahan di Kawasan Perkotaan Pangkep terdiri dari permukiman, Perkantoran, perdagangan, persawahan, pendidikan, tambak, dan lain-lain.

Meningkatnya jumlah penduduk akan diikuti oleh semakin besarnya kebutuhan lahan untuk permukiman. Dengan adanya perubahan penggunaan lahan dari lahan terbuka menjadi lahan terbangun untuk memenuhi kebutuhan



penduduk, hal ini akan berimbas pada semakin berkurangnya area resapan air sehingga menimbulkan peningkatan jumlah limpasan air hujan dan semakin mempertinggi genangan yang terjadi.

Penggunaan lahan di Kawasan Perkotaan Pangkep sangat beragam serta jumlah penduduk yang padat. Kondisi ini menjadikan Kawasan Perkotaan Pangkep relatif padat dan berisiko terhadap ancaman banjir sehingga perlu adanya rute evakuasi guna mengantisipasi dampak jika bencana tersebut terjadi.

## **G. Analisis Overlay**

### **1. Analisis Model Visual Pemetaan**

#### **a. Program Aplikasi ArcGIS 10.3**

Untuk menjalankan hasil rancangan peta digital yang telah dibuat, diperlukan program aplikasi ArcGIS 10.3 untuk menjalankannya. Proses program tersebut, dilakukan dengan cara mengaktifkan program ArcGIS 10.3, kemudian aktifkan project pemetaan kawasan banjir di Kawasan Perkotaan Pangkep.

#### **b. Tampilan Pemetaan Kawasan Rawan Banjir Di Kawasan Perkotaan Pangkep Dengan ArcGIS 10.3**

Tampilan yang dihasilkan dari pemetaan kawasan banjir di Kawasan Perkotaan Pangkep terdiri dari beberapa *layer*, dimana setiap *layer* diwakili oleh *theme* masing-masing. *Theme-theme* tersebut jika diaktifkan akan menjadi satu kesatuan sehingga menghasilkan satu peta digital yang baru.

Adapun *theme-theme* yang membentuk peta kerawanan banjir di Kawasan Perkotaan Pangkep tersebut, terdiri dari :

- 1) *Theme* Batas lokasi penelitian, menampilkan batas-batas kecamatan disertai dengan informasi labelnya.
- 2) *Theme* sungai, menampilkan sungai-sungai yang ada di Kawasan Perkotaan Pangkep.
- 3) *Theme* penggunaan lahan, menampilkan penggunaan lahan beserta dengan informasi labelnya.
- 4) *Theme* Kemiringan Lereng, menampilkan data Kemiringan lereng beserta atributnya.
- 5) *Theme* Curah Hujan, menampilkan data curah hujan yang berada di Kawasan Perkotaan Pangkep.
- 6) *Theme* Jenis Tanah, menampilkan data tekstur tanah yang berada di Kawasan Perkotaan Pangkep.

## **2. Analisis Data Spasial Klasifikasi Kawasan Rawan Banjir Berbasis GIS**

Penyusunan tingkat kerawanan banjir di Kawasan Perkotaan Pangkep menghasilkan tiga kelas tingkatan yaitu kerawanan banjir rendah, kerawanan banjir menengah, dan kerawanan banjir tinggi. Tingkatan kelas kawasan rawan banjir tersebut diperoleh dari hasil perhitungan nilai bobot dan skor pada setiap parameter dan variabel yang digunakan dalam penentuan kelas kerawanan banjir. Variabel yang digunakan adalah kemiringan lereng yang

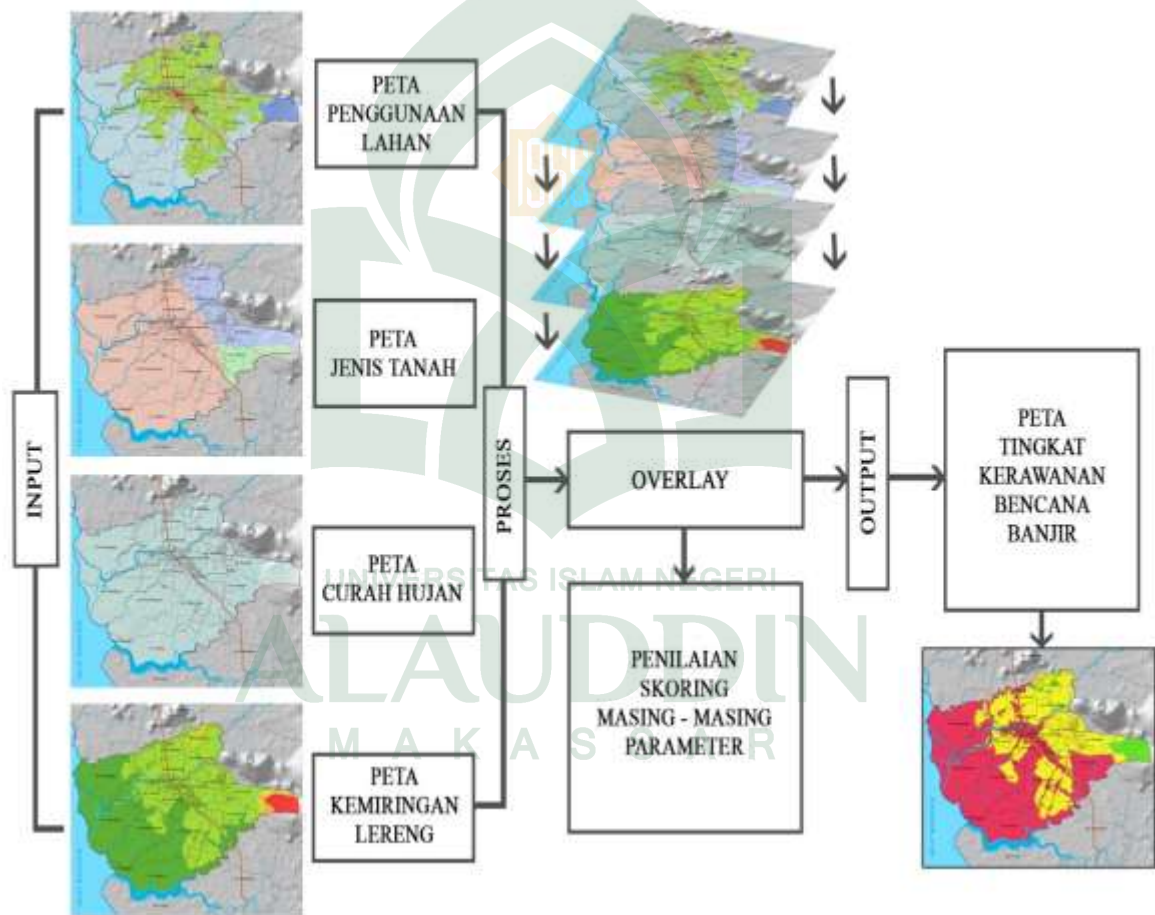
merupakan sumber acuan dari standar parameter Van Zuidam (1985), dan tata guna lahan, curah hujan, tekstur tanah merupakan sumber acuan dari standar parameter Primayuda (2006) . Untuk lebih jelasnya dapat di lihat pada tabel 27. jenis data dan metode pembobotannya :

**Tabel 27. Jenis Data dan Pembobotannya**

No	Jenis Data	Harkat	Bobot	Skor
1.	Jenis Tanah (Tekstur Tanah)			
	Litosol (Kasar)	1	2	2
	Podsolik (Sedang)	3	2	6
	Latosol (Agak Halus)	4	2	8
2.	Curah Hujan			
	2759 mm/Tahun	5	3	15
3.	Kemiringan Lereng			
	0 - 2 %	5	3	15
	2 - 15 %	4	3	12
	15 - 25 %	3	3	9
	25 - 40 %	2	3	6
	> 40 %	1	3	3
4.	Penggunaan Lahan			
	Sungai	5	2	10
	Tambak	5	2	10
	Rawa	5	2	10
	Lahan Terbuka	5	2	10
	Perdagangan dan Jasa	4	2	8
	Permukiman	4	2	8
	Pendidikan	4	2	8
	Kesehatan	4	2	8

Peribadatan	4	2	8
Perkantoran	4	2	8
Sawah	3	2	6
Semak	2	2	4
Mangrove	1	2	2
Bukit Batu Gamping	1	2	2

Sumber : Hasil Analisis 2017



Gambar 15. Proses Analisis Kawasan Rawan Bencana Banjir





Dari hasil analisis tersebut, maka diperoleh klasifikasi tingkat kerawanan banjir dengan hasil skoring nilai terendah yaitu 22 dan nilai hasil skoring tertinggi 48. Klasifikasi tingkat kerawanan banjir secara statistik dirumuskan sebagai berikut:

$$Ki = \frac{Xt - Xr}{k}$$

Diketahui :

Ki : Kelas interval

Xr : Data terendah

Xt : Data tertinggi

k : Jumlah kelas yang diinginkan

$$Ki = \frac{48 - 22}{3}$$

$$= \frac{26}{3}$$

$$= 8,6, \text{ jumlah } Ki \text{ dibulatkan menjadi } (9)$$

Berdasarkan hasil perhitungan kelas interval kerawanan banjir maka di peroleh bahwa interval kelas kerawanan banjir adalah 9, maka diketahui bahwa :

1. Kerawanan banjir rendah = 22 – 31
2. Kerawanan banjir menengah = 31 – 40
3. Kerawanan banjir tinggi = > 40

Berdasarkan kelas interval kerawanan banjir dengan interval skor 9 maka diperoleh tingkat kerawanan banjir di Kawasan Perkotaan Pangkep.

Berdasarkan hasil analisis dengan menggunakan *ArcGIS 10.3* Wilayah banjir dengan kondisi tingkat kerawanan banjir rendah mempunyai luasan 274,32 Ha atau 3.97 % dari luas Kawasan Perkotaan Pangkep. Luasan banjir dengan kondisi tingkat kerawanan banjir menengah mencapai 2434.35 Ha atau sekitar 35.23 % dari luas Kawasan Perkotaan Pangkep. Kondisi tingkat kerawanan tinggi mempunyai luasan 4201.51 Ha atau sekitar 60.80 % dari luas Kawasan Perkotaan Pangkep. Tabel 28 tingkat kerawanan banjir di Kawasan Perkotaan Pangkep dengan tabel 29 tingkat kerawanan banjir masing-masing kelurahan di Kawasan Perkotaan Pangkep dan peta hasil analisis rawan banjir ditunjukkan sebagai berikut :

**Tabel 28. Tingkat Kerawanan Banjir Di Kawasan Perkotaan Pangkajene**

Tingkat Kerawanan	Luas (Ha)	Persentase (%)
Tingkat kerawanan banjir rendah	269.20	3.89
Tingkat kerawanan banjir menengah	2438.68	35.29
Tingkat kerawanan banjir tinggi	4202.30	60.81
<b>Jumlah</b>	<b>6910,18</b>	<b>100.00</b>

Sumber : Hasil Analisis SIG,2017


**Tabel 29. Tingkat Kerawanan Banjir Masing-Masing Kelurahan Di Kawasan Perkotaan Pangkep**


No.	Kecamatan	Luas Tingkat Kerawanan Banjir (Ha)		
		Rendah	Menengah	Tinggi
<b>A.</b>	<b>Kecamatan Pangkajene</b>			
1.	Kelurahan Sibatua	–	221.03	821.61
2.	Kelurahan Bonto Perak	–	219.10	487.23
3.	Kelurahan Arong Appaka	–	145.50	609.49
4.	Kelurahan Tekolabbua	–	7.84	821.27
5.	Kelurahan Jagong	–	75.94	40.06
6.	Kelurahan Tumampua	–	67.33	85.77
7.	Kelurahan Padoaang-Doangang	–	66.29	90.44
8.	Kelurahan Pabundukang	8.48	232.27	12.20
9.	Kelurahan Mappasaile	–	179.69	230.18



No.	Kecamatan	Luas Tingkat Kerawanan Banjir (Ha)		
		Rendah	Menengah	Tinggi
<b>B.</b>	<b>Kecamatan Bungoro</b>			
1.	Kelurahan Samalewa	2.48	127.18	54.70
2.	Kelurahan Boriappaka	–	167.98	594.94
3.	Kelurahan Sapanang	33.38	218.55	–
<b>C.</b>	<b>Kecamatan Minasatene</b>			
1.	Kelurahan Bonto Kio	–	91.08	324.42
2.	Kelurahan Biraeng	224.90	405.40	25.79
3.	Kelurahan Minasatene	–	213.50	4.20


Sumber : Hasil Analisis SIG,2017





**UNIVERSITAS ISLAM NEGERI ALAUDDIN MAKASSAR**  
**FAKULTAS SAINS DAN TEKNOLOGI**  
**TEKNIK PERENCANAAN WILAYAH DAN KOTA 2017**  
 Jl. H. M. Yasin Limpo No. 36 Samata, Gowa


**PETA TINGKAT KERAWANAN BANJIR**  
**KAWASAN PERKOTAAN PANGKEP**



1:25.000

Proyeksi : Transverse Mercator  
 Sistem Grid : Grid Geografi & Grid UTM  
 Datum Horizontal : WGS 1984 Zone 30 S

**PETA INDEKS**



**KETERANGAN**

**BATAS ADMINISTRASI**

- Batas Kabupaten
- Batas Kecamatan
- Batas Kelurahan/Desa
- Batas Kawasan Kota

**JALAN**

- Arteri
- Kolaborasi Sekunder
- Lokal

**PERAIRAN**

- Simpangan Pantai
- Sungai Utama
- Arak Sungai
- Laut

**ADMINISTRASI**

- Daerah Rawan Sangat Rendah
- Daerah Rawan Sangat Menengah
- Daerah Rawan Sangat Tinggi

**DOSEN PEMBIMBING :**

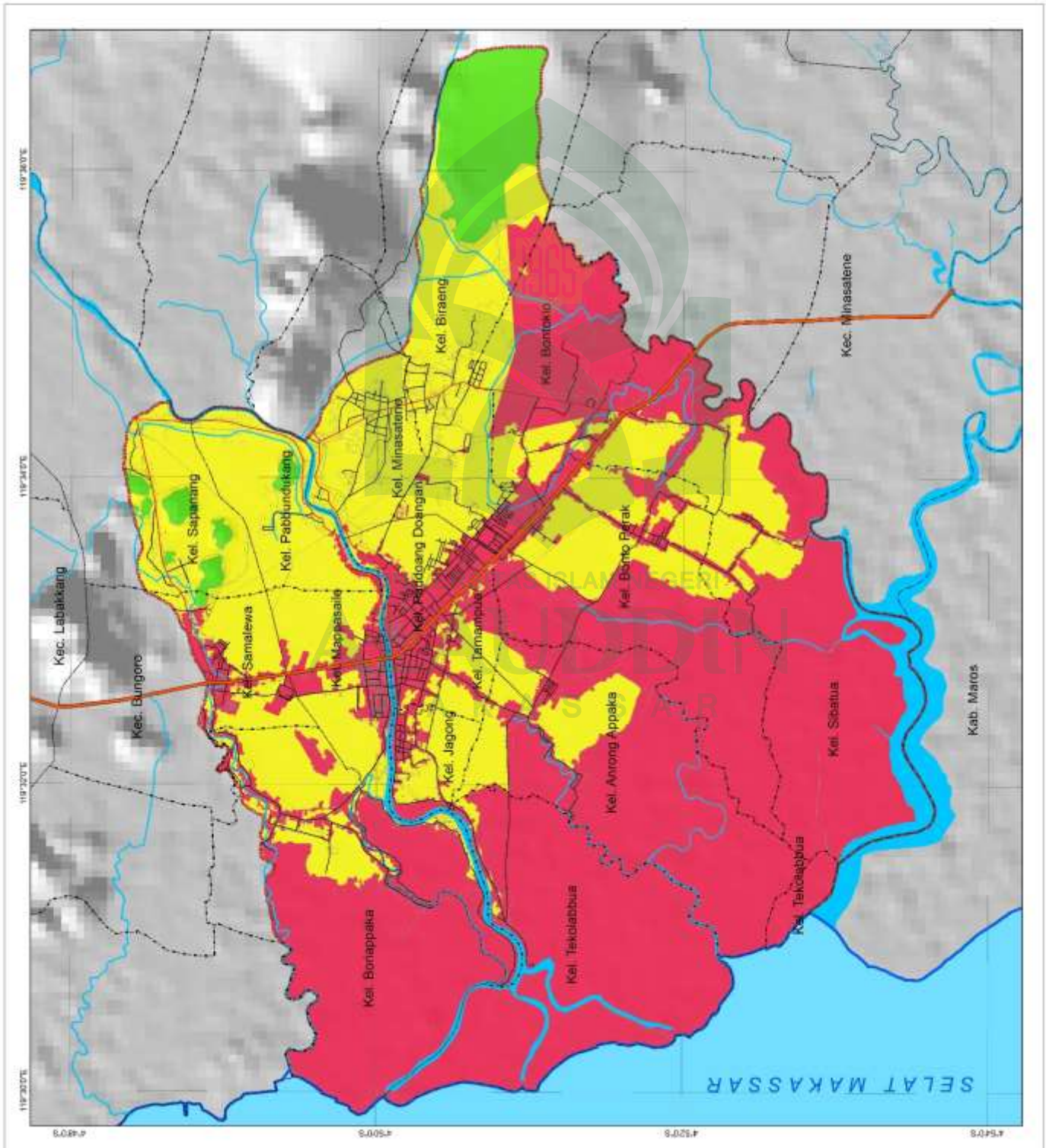
1. Ir. Slamet Nuhring, M.T.
2. Iyan Awakuddin, S.T., M.T.

**MAHASISWA :**

Muh. Arief Rusli Putra

**SUMBER PETA :**

- Peta Rupa Bumi Skala 1 : 50.000 BIG 2010
- RTRW Kabupaten Pangkajene dan Kepulauan
- Citra Ikonos Kawasan Perkotaan Pangkep
- Survey Lapangan 2017
- Hasil Analisis SIG 2017



Gambar 17. Peta Tingkat Kerawanan Banjir Kawasan Perkotaan Pangkep

## H. Analisis Akibat Banjir Berdasarkan Tingkat Kerawanan

Adapun dampak yang ditimbulkan tingkatan kelas kerawanan banjir adalah:

### 1. Kerawanan banjir tinggi

Kerawanan banjir tinggi adalah tingkatan kerawanan yang menimbulkan tingkat kerugian yang tinggi bagi masyarakat yang terkena bencana banjir. Dampak yang ditimbulkan oleh banjir adalah kerusakan fisik yaitu berpotensi merusak berbagai jenis struktur termasuk jembatan, bangunan, sistem drainase, jalan dan kanal. Tingkat kerawanan banjir tinggi dapat melumpuhkan aktifitas utama masyarakat selama 3-5 hari, sebagian besar menggenangi area persawahan dan tambak.

### 2. Kerawanan banjir menengah

Kerawanan banjir menengah adalah tingkatan kerawanan yang menimbulkan dampak terhadap infrastruktur seperti jalan, jembatan, bangunan, drainase serta tingkat sanitasi yang sedikit memburuk. Kerawanan banjir menengah dominan menggenangi area persawahan, tambak, rawa, dan lokasi padat permukiman yang berada di kawasan pinggiran sungai, namun dampak kerugian yang ditimbulkan tidak beransur dalam kurung waktu yang lama dan hanya melumpuhkan aktifitas masyarakat selama beberapa jam dan paling lama 1-2 hari.

### 3. Kerawanan banjir rendah

Kerawanan banjir rendah adalah tingkatan kerawanan yang tidak menimbulkan kerugian bagi masyarakat serta tidak melumpuhkan aktifitas utama masyarakat. Kawasan banjir rendah ini berada pada area bukit karst yang masuk dalam cakupan Kawasan Perkotaan Pangkep. Pada zona ini jarang terjadi banjir dan walaupun terjadi banjir dapat segera surut kembali dalam waktu singkat.

#### **I. Penanganan Kawasan Rawan Banjir di Kawasan Perkotaan Pangkep**

Penanganan kawasan rawan banjir dapat dilakukan dan disesuaikan dengan kondisi kawasan tersebut. Untuk kawasan rawan banjir yang ada di Kawasan Perkotaan Pangkep, penanganan kawasan rawan banjir tersebut dapat dilakukan dengan beberapa kriteria:

##### 1. Tingkat Kerawanan Banjir Tinggi

Kerawanan tinggi kawasan banjir disebabkan oleh penggunaan lahan yang dominan terbangun serta area persawahan, tambak dan rawa yang berada disekitar permukiman masyarakat, kondisi fisik Kawasan Perkotaan Pangkep menunjukkan bahwa daerah tersebut sangat rawan untuk banjir seperti kondisi tanah podsolik dan latosol yang bertekstur halus sehingga air tidak mudah diresap oleh tanah dan kondisi kemiringan lereng yang rendah. Dilihat dari variabel berdasarkan parameter-parameter yang digunakan kawasan yang memiliki tingkat kerawanan tinggi mencakup Kelurahan Sibatua (821,61 Ha),

Kelurahan Bonto Perak (487,23 Ha), Kelurahan Anrong Appaka (609,49 Ha), Kelurahan Tekolabbua (821,27 Ha), Kelurahan Jagong (40,06 Ha), Kelurahan Tumampua (85,77 Ha), Kelurahan Paddoang Doangan (90,44 Ha), Kelurahan Pabbudukang (12,20 Ha), Kelurahan Mappasaile (230,18 Ha), Kelurahan Samalewa (54,70 Ha), Kelurahan Boriappaka (594,94 Ha), Kelurahan Bonto Kio (324,42 Ha), Kelurahan Biraeng (25,79 Ha) dan Kelurahan Minasatene (4,20 Ha) dengan total luas kawasan tingkat kerawanan banjir tinggi (4202,30 Ha) atau (60,81%).

Penanganan kawasan ini dapat dilakukan dengan sistem saluran pembuangan terpadu seperti kanal dan drainase, sistem ini akan langsung mengalirkan air ke sungai, *catchman* area, dan laut. Sistem pembuangan terpadu tidak mempengaruhi kepemilikan tanah penduduk karena sistem pembuangan terpadu disesuaikan dengan kondisi eksisting kontur dan kemiringan lereng kawasan terbangun di Kawasan Perkotaan Pangkep. Begitupun dengan kawasan dapat dibangun dan kawasan tidak dapat dibangun harus mengikuti kawasan terbangun dalam penanganan kawasan rawan banjir.

Pembangunan dan perbaikan serta pemeliharaan infrastruktur seperti kanal dan drainase merupakan salah satu upaya untuk mencegah terjadinya banjir, partisipasi masyarakat dalam penanganan banjir pada kawasan terbangun dengan tingkat kepadatan penduduk tinggi, dapat menggunakan

sumur resapan, suatu teknologi peresapan air yang dapat mengurangi air limpasan (*run off*) di permukaan.

Normalisasi daerah aliran sungai dari pendangkalan partikel padatan seperti sedimentasi yang terbawa arus sungai akibat erosi di daerah hulu dan membangun sabo dam, Sabo merupakan bangunan dam dengan pelimpas yang berfungsi sebagai penyaring sedimentasi atau membangun tembok alami dengan membudidayakan tanaman bakau atau mangrove di sepanjang sempadan sungai pangkajene yang secara efektif dapat menyerap dan mengurangi energi limpasan gelombang, serta menahan sampah debris.

Kawasan yang memiliki bangunan bertingkat dapat melakukan teknik sumur injeksi (*Artificial Recharge*) agar limpasan tidak turun ke daerah lain yang ada di sekitarnya. Selain itu teknik sumur injeksi dapat membantu daerah tersebut untuk menampung persediaan air tanah secara mandiri, karena air akan langsung mengalir ke dalam tanah dan tersimpan di air tanah dalam.

## 2. Tingkat Kerawanan Banjir Menengah

Kerawanan banjir menengah, dilihat dari variabel berdasarkan parameter-parameter yang digunakan kawasan yang memiliki tingkat kerawanan menengah mencakup Kelurahan Sibatua (221,03 Ha), Kelurahan Bonto Perak (219,10 Ha), Kelurahan Anrong Appaka (145,50 Ha), Kelurahan Tekolabbua (7,84 Ha), Kelurahan Jagong (75,94Ha), Kelurahan Tumampua (67,33 Ha), Kelurahan Paddoang Doongan (66,29 Ha), Kelurahan Pabbudukang (232,27

Ha), Kelurahan Mappasaile (179,69 Ha), Kelurahan Samalewa (127,18 Ha), Kelurahan Boriappaka (167,98 Ha), Kelurahan Sapanang (218,55 Ha), Kelurahan Bonto Kio (91,08 Ha), Kelurahan Biraeng (405,40 Ha) dan Kelurahan Minasatene (213,50 Ha) dengan total luas kawasan tingkat kerawanan banjir menengah (2438,68 Ha) atau (35,29%). Jika dilihat dari kondisi fisiknya, penggunaan lahan pada kawasan ini dapat dikembangkan sebagai lahan terbuka dan area persawahan. Mengikuti sistem pembuangan terpadu pada kawasan terbangun, kawasan ini disarankan untuk menyediakan atau melakukan teknologi peresapan air atau sumur resapan. Teknologi peresapan air ini dapat diterapkan di area yang akan di bangun atau yang akan dikembangkan di Kawasan Perkotaan Pangkep. Sumur resapan (sures) dapat dilihat pada gambar berikut :



**Gambar 18. Teknologi Peresapan air (Sumur Resapan)**

Pembangunan prasarana drainase dan kanal sangat diperlukan untuk mencegah terjadinya genangan pada suatu kawasan. Di area yang akan di bangun juga harus menerapkan sistem pembangunan seperti yang telah

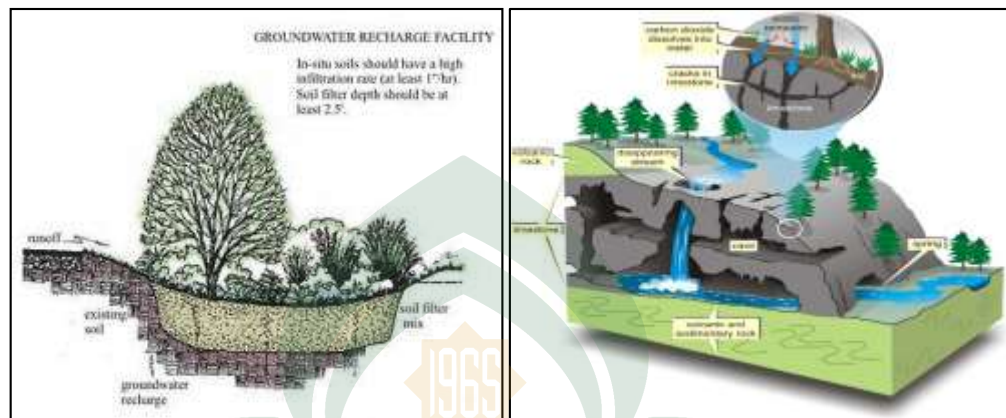
ditetapkan oleh undang-undang penataan ruang, dimana pembangunan harus dengan persentase 70% merupakan kawasan terbangun dan 30% merupakan area terbuka hijau.

### 3. Tingkat Kerawanan Banjir Rendah

Tingkat kerawanan banjir rendah umumnya menempati bukit-bukit karst dengan total luas (269,20 Ha) atau (3,89 %) berada pada Kelurahan Pabbundukang (8,84 Ha), Kelurahan Samalewa (2,48 Ha), Kelurahan Sapanang (33,38 Ha) dan Kelurahan Biraeng (224,90 Ha). Berdasarkan kondisi fisik kawasan ini tidak dapat dibangun dan tidak bisa dikembangkan sebagai kawasan budidaya, kawasan tersebut hanya bisa digunakan sebagai *catchman area* bagi daerah-daerah yang ada disekitarnya. Dalam usaha untuk menjaga kelestarian air tanah karena merupakan kawasan tangkapan air atau *catchman area* maka upaya yang dapat dilakukan adalah penghijauan dengan menanam tanaman endemik bukit karst yang berakar kuat seperti kayu jati, cendana dan mahoni atau dengan menanam tanaman berakar serabut di lokasi terjal antara lain pohon beringin dan jenis paku-pakuan atau menggunakan teknologi Bioretensi. Teknologi Bioretensi merupakan metode dengan menggabungkan unsur tanaman (*green water*) dan air (*blue water*) di kawasan banjir rendah dengan meresapkan air ke tanah supaya berada di dalam DAS untuk mengisi *aquifer* bebas, sehingga air dapat dikendalikan dan dimanfaatkan seoptimal mungkin untuk kepentingan masyarakat. *Green water* adalah air yang



tersimpan di pohon dan tanaman berakar kuat, sedangkan *blue water* adalah air yang tertampung dalam bentuk mata air, sungai dan danau. Teknologi Bioretensi atau kolam konservasi air dapat dilihat pada gambar 4.18.



Gambar 19. Teknologi Bioretensi dan Struktur Bukit Karst

#### J. Analisis Sebaran Lokasi Tempat Evakuasi Bencana Banjir

Penentuan lokasi tempat (titik) evakuasi adalah mengidentifikasi sebaran permukiman di Kawasan Perkotaan Pangkep dari peta citra sebelum ke lapangan. Unsur sebaran permukiman digunakan untuk mengetahui permukiman yang rentan terhadap banjir. Kemudian memverifikasi hasil interpretasi dengan melaksanakan survey lapangan. Hasil verifikasi digunakan untuk pembaharuan data permukiman. Pembaharuan data jalan dilakukan berdasarkan Peta Jaringan Jalan dan pemetaan tempat evakuasi.

Dalam penentuan lokasi tempat evakuasi, data yang dipakai sebagai acuan yaitu data sekunder berupa peta penggunaan lahan Kawasan Perkotaan Pangkep, peta rawan banjir, peta jaringan jalan, dan peta jaringan sungai. Keempat data tersebut berupa *shapefile* tematik agar mempermudah analisis

dalam penentuan tempat evakuasi yang dianggap memenuhi kriteria yang dipersyaratkan.

Evakuasi pada dasarnya adalah memindahkan penduduk dari daerah yang rawan ke daerah yang aman. Dalam penentuan tempat evakuasi dipilih lokasi yang aman dari banjir. Lokasi yang aman dari banjir di Kawasan Perkotaan Pangkep adalah wilayah yang di luar kawasan rawan banjir. Tempat evakuasi dalam penelitian ini adalah fasilitas publik yang dianggap memenuhi kriteria dari segi aksesibilitas (waktu tempuh), ketersediaan jumlah MCK, dan kapasitas dayaampungnya.

Penentuan lokasi evakuasi berdasarkan hasil analisis berbantuan *ArcGis* 10.3, kawasan Perkotaan Pangkep dengan fasilitas publik yang memenuhi kriteria. Sebagai lokasi evakuasi pada tabel 30, berikut :

Tabel 30. Sebaran Potensi Tempat Evakuasi Bencana Banjir Di Kawasan Perkotaan Pangkep

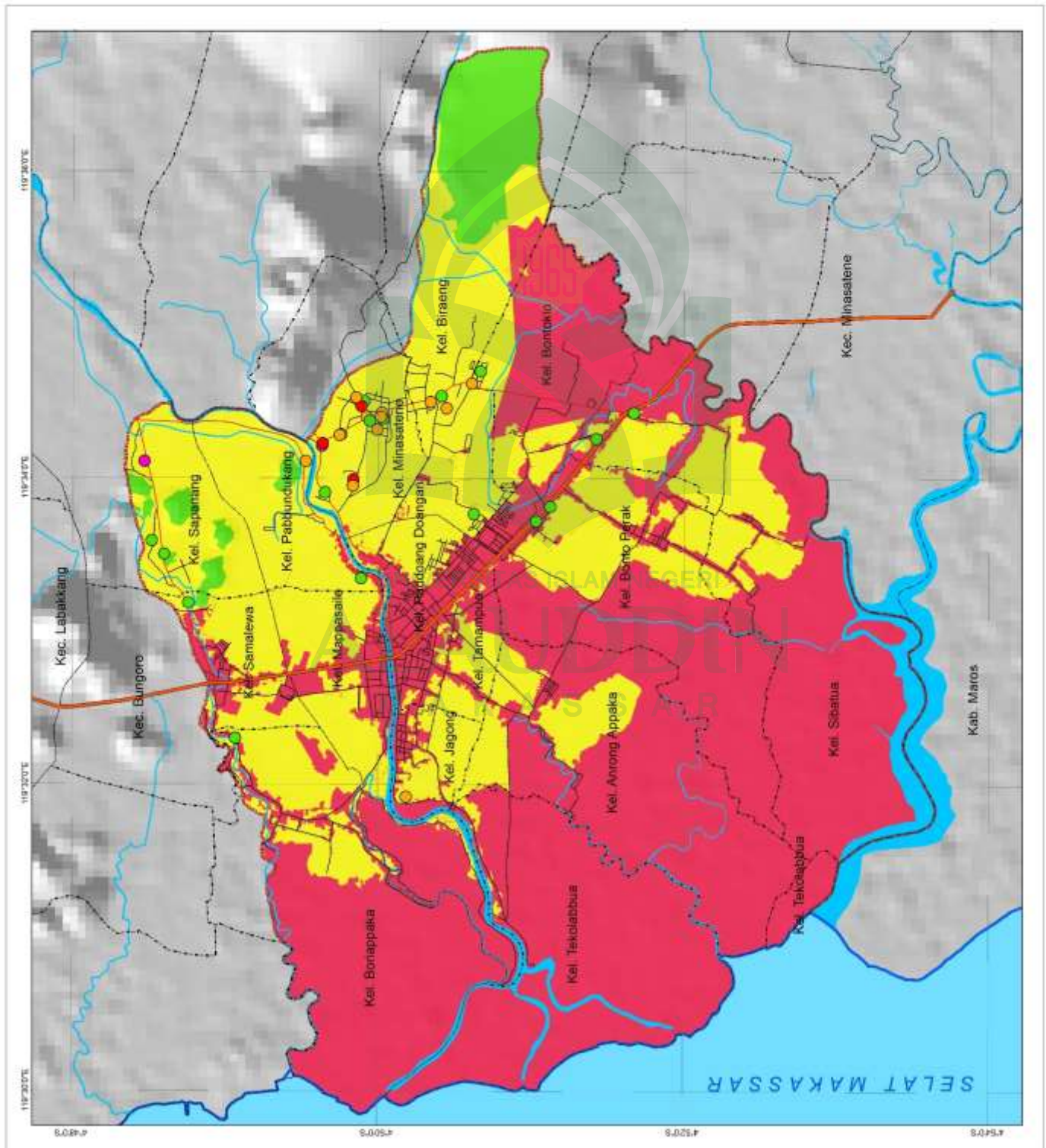
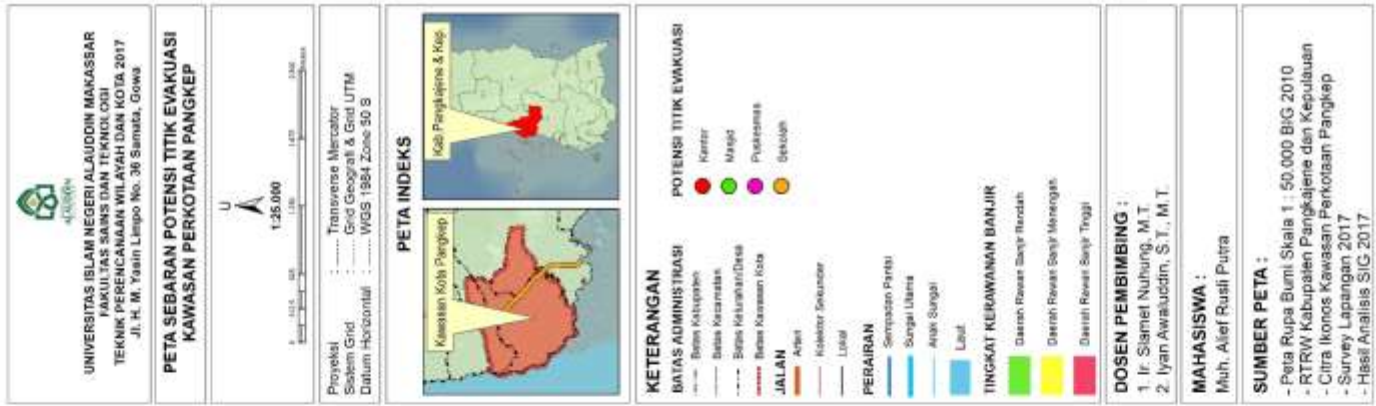
Kecamatan	Tempat Evakuasi	Nama Jalan	Jenis Kriteria/Kondisi	Skor	Jumlah
<b>Kecamatan Pangkajene</b>					
Kelurahan Sibatua	Masjid Arrahman	Jl. Karaeng Barasa Poros Pangkep-Pare Pare	Waktu Tempuh ( 20 - 60 Menit)	3	11
			Daya Tampung ( > 20 KK)	5	
			Ketersedian MCK ( 2 – 5 MCK)	3	
	Masjid Raodhatul Muflihah	Jl. Sultan Hasanuddin Poros Pangkep	Waktu Tempuh ( < 20 Menit)	5	15
			Daya Tampung ( > 20 KK)	5	
			Ketersedian MCK ( > 5 MCK)	5	
Kelurahan Bonto Perak	Masjid Tarbiyah	Jl. Sultan Hasanuddin Poros Pangkep	Waktu Tempuh ( < 20 Menit)	5	13
			Daya Tampung ( > 20 KK)	5	
			Ketersedian MCK ( 2 – 5 MCK)	3	
	Masjid Nurul Huda	Jl. Sultan Hasanuddin Poros Pangkep	Waktu Tempuh ( < 20 Menit)	5	13
			Daya Tampung ( > 20 KK)	5	
			Ketersedian MCK ( 2 – 5 MCK)	3	
Kelurahan Arong Appaka	–	–	–	–	–
Kelurahan Tekolabbua	–	–	–	–	–
Kelurahan Jagong	SMK Negeri 1 Pangkajene	Jl. Nelayan	Waktu Tempuh ( < 20 Menit)	5	15
			Daya Tampung ( > 20 KK)	5	
			Ketersedian MCK ( > 5 MCK)	5	
Kelurahan Tumampua	–	–	–	–	–
Kelurahan Mappasaile	–	–	–	–	–
Kelurahan Padoang-Doangang	–	–	–	–	–
Kelurahan Pabundukang	SD Negeri 33/5 Mattoanging	Jl. Keadilan	Waktu Tempuh ( < 20 Menit)	5	15
			Daya Tampung ( > 20 KK)	5	
			Ketersedian MCK ( > 5 MCK)	5	
	Masjid Jami At-Taubah	Jl. Keadilan	Waktu Tempuh ( < 20 Menit)	5	15
			Daya Tampung ( > 20 KK)	5	
			Ketersedian MCK ( > 5 MCK)	5	
<b>Kecamatan Bungoro</b>					
Kelurahan Samalewa	Masjid Nurul Mubin Katapang	Jl. Tonasa II	Waktu Tempuh ( < 20 Menit)	5	15
			Daya Tampung ( > 20 KK)	5	

Kecamatan	Tempat Evakuasi	Nama Jalan	Jenis Kriteria/Kondisi	Skor	Jumlah
			Ketersedian MCK ( > 5 MCK)	5	
Kelurahan Boriappaka	Masjid Baiturrahman	Ruas Jl. Boripakka	Waktu Tempuh ( < 20 Menit)	5	15
			Daya Tampung ( > 20 KK)	5	
			Ketersedian MCK ( > 5 MCK)	5	
Kelurahan Sapanang	Masjid Darul Muflihin	Ruas Jl. Sapanang	Waktu Tempuh ( < 20 Menit)	5	11
			Daya Tampung ( 5 - 20 KK)	3	
			Ketersedian MCK ( 2 - 5 MCK)	3	
	Masjid Taqwa	Jl. Tonasa II	Waktu Tempuh ( < 20 Menit)	5	15
			Daya Tampung ( > 20 KK)	5	
			Ketersedian MCK ( > 5 MCK)	5	
Puskesmas Bungoro	Jl. Tonasa II	Waktu Tempuh ( < 20 Menit)	5	15	
		Daya Tampung ( > 20 KK)	5		
		Ketersedian MCK ( > 5 MCK)	5		
<b>Kecamatan Minasatene</b>					
Kelurahan Bonto Kio	Masjid Baburrahman	Jl. Batang Lemara 2	Waktu Tempuh ( < 20 Menit)	5	11
			Daya Tampung ( 5 - 20 KK)	3	
			Ketersedian MCK ( 2 - 5 MCK)	3	
	SD Negeri 17 Langnga-Langnga	Jl. Fadli Ruraunga Poros Minasatene	Waktu Tempuh ( < 20 Menit)	5	15
			Daya Tampung ( > 20 KK)	5	
			Ketersedian MCK ( > 5 MCK)	5	
Kelurahan Biraeng	Masjid Jami Andi Mappé	Jl. Matahari	Waktu Tempuh ( < 20 Menit)	5	13
			Daya Tampung ( > 20 KK)	5	
			Ketersedian MCK ( 2 - 5 MCK)	3	
	SMP Negeri 1 Minasatene	Jl. Pendidikan	Waktu Tempuh ( < 20 Menit)	5	15
			Daya Tampung ( > 20 KK)	5	
			Ketersedian MCK ( > 5 MCK)	5	
	Masjid Jami Babussalam	Jl. Fadli Ruraunga Poros Minasatene	Waktu Tempuh ( < 20 Menit)	5	11
			Daya Tampung ( 5 - 20 KK)	3	
			Ketersedian MCK ( 2 - 5 MCK)	3	
	Pondok Pesantren Modern Putri Immim Minasatene	Jl. Fadli Ruraunga Poros Minasatene	Waktu Tempuh ( < 20 Menit)	5	15
			Daya Tampung ( > 20 KK)	5	
			Ketersedian MCK ( > 5 MCK)	5	
	SD Negeri 14 Bontote'ne		Waktu Tempuh ( < 20 Menit)	5	13

Kecamatan	Tempat Evakuasi	Nama Jalan	Jenis Kriteria/Kondisi	Skor	Jumlah
Kelurahan Minasatene		Jl. Pramuka Poros Minasatene	Daya Tampung ( > 20 KK)	5	
			Ketersedian MCK ( 2 – 5 MCK)	3	
	SD Negeri 41 Bontote'ne	Jl. Wirakarya 5	Waktu Tempuh ( < 20 Menit)	5	11
			Daya Tampung ( 5 - 20 KK)	3	
			Ketersedian MCK ( 2 – 5 MCK)	3	
	Masjid Nurul Yakim	Jl. Wirakarya 5	Waktu Tempuh ( < 20 Menit)	5	11
			Daya Tampung ( 5 - 20 KK)	3	
			Ketersedian MCK ( 2 – 5 MCK)	3	
	Pondok Pesantren Riyadlussolihin	Jl. Wirakarya 4	Waktu Tempuh ( < 20 Menit)	5	13
			Daya Tampung ( 5 - 20 KK)	3	
			Ketersedian MCK ( > 5 MCK)	5	
	Masjid Darul Arqam	Jl. Wirakarya 1	Waktu Tempuh ( < 20 Menit)	5	15
			Daya Tampung ( > 20 KK)	5	
			Ketersedian MCK ( > 5 MCK)	5	
	SD Negeri 12 Biraeng	Jl. Pramuka Poros Minasatene	Waktu Tempuh ( < 20 Menit)	5	13
			Daya Tampung ( > 20 KK)	5	
			Ketersedian MCK ( > 5 MCK)	5	
	Kantor Polisi Sektor Minasatene	Jl. Cempaka	Waktu Tempuh ( 20 - 60 Menit)	3	13
			Daya Tampung ( > 20 KK)	5	
			Ketersedian MCK ( > 5 MCK)	5	
Masjid Al Uswatun Hasanah	Jl. Cempaka	Waktu Tempuh ( 20 - 60 Menit)	3	9	
		Daya Tampung ( 5 - 20 KK)	3		
		Ketersedian MCK ( 2 - 5 MCK)	3		
SD Negeri 42 Biraeng	Jl. Cempaka	Waktu Tempuh ( 20 - 60 Menit)	3	11	
		Daya Tampung ( > 20 KK)	5		
		Ketersedian MCK ( 2 - 5 MCK)	3		
Masjid Raodatul Chair Minasatene	Jl. Pramuka Poros Minasatene	Waktu Tempuh ( 20 - 60 Menit)	3	9	
		Daya Tampung ( 5 - 20 KK)	3		
		Ketersedian MCK ( 2 - 5 MCK)	3		
SMP-SMK PGRI Minasatene	Jl. Pramuka Poros Minasatene	Waktu Tempuh ( 20 - 60 Menit)	3	9	
		Daya Tampung ( 5 - 20 KK)	3		
		Ketersedian MCK ( 2 - 5 MCK)	3		

Kecamatan	Tempat Evakuasi	Nama Jalan	Jenis Kriteria/Kondisi	Skor	Jumlah
	Kantor Dinas-Dinas Minasatene	Jl. Wirakarya 1	Waktu Tempuh (< 20 Menit)	5	15
			Daya Tampung (> 20 KK)	5	
			Ketersedian MCK (> 5 MCK)	5	
	SLB Negeri Minasatene	Jl. Wirakarya 1	Waktu Tempuh (< 20 Menit)	5	13
			Daya Tampung (> 20 KK)	5	
			Ketersedian MCK ( 2 – 5 MCK)	3	
	Kantor Kelurahan Minasatene	Jl. K. H. Muh. Yusuf	Waktu Tempuh (< 20 Menit)	5	9
			Daya Tampung (< 5 KK)	1	
			Ketersedian MCK ( 2 – 5 MCK)	3	
	Puskesmas Minasatene	Jl. K. H. Muh. Yusuf	Waktu Tempuh (< 20 Menit)	5	15
			Daya Tampung (> 20 KK)	5	
			Ketersedian MCK (> 5 MCK)	5	
	Masjid Raodhatul Mudznibien Ujung Loe	Jl. K. H. Muh. Yusuf	Waktu Tempuh (< 20 Menit)	5	15
			Daya Tampung (> 20 KK)	5	
			Ketersedian MCK (> 5 MCK)	5	

Sumber : Hasil analisis dan Survey Lapangan, 2017



Gambar 20. Peta Sebaran Potensi Titik Evakuasi Kawasan Perkotaan Pangkep

## **K. Analisis Titik Utama Tempat Evakuasi Bencana Banjir**

Kawasan Perkotaan Pangkep didapatkan beberapa lokasi-lokasi evakuasi bencana banjir berdasarkan hasil analisis dalam penentuan lokasi evakuasi yang dianggap memenuhi kriteria. Hasil analisis diperoleh sebanyak 40 titik sebaran potensi tempat evakuasi, beberapa diantaranya akan dijadikan titik fokus atau tujuan utama tempat evakuasi yang dibagi menjadi 2 kawasan titik fokus yaitu kawasan yang berada dibagian Utara dan kawasan yang berada dibagian Selatan.

Kawasan yang berada dibagian Utara mencakup Kelurahan Boriappaka, Samalewa, Sapanang, Mappasaile dan Pabbudukang. Berdasarkan analisis dalam penentuan tempat evakuasi yang paling dianggap memenuhi semua kriteria dari segi aksesibilitas (waktu tempuh) yaitu kurang dari 20 menit, ketersediaan jumlah MCK memiliki lebih dari 5 MCK, dan kapasitas daya tampungnya mampu menampung lebih dari 20 KK, maka titik utama tempat evakuasi pada kawasan yang berada di bagian Utara memiliki 6 titik utama yang terdiri dari sarana pendidikan (sekolah), peribadatan (mesjid), serta sarana kesehatan (puskesmas).

Sedangkan kawasan yang berada dibagian Selatan mencakup Kelurahan Tekolabbua, Anrong Appaka, Bonto Perak, Sibatua, Sibatua, Bontokio, Biraeng, Minasatene, Jagong, Tumampua dan Paddoang Doangan. Berdasarkan analisis penentuan tempat evakuasi yang paling dianggap memenuhi semua kriteria, maka titik utama tempat evakuasi pada kawasan yang berada di bagian Selatan memiliki 11 titik utama yang terdiri dari sarana pendidikan (sekolah), sarana peribadatan



(mesjid), sarana perkantoran, serta sarana kesehatan (puskesmas). Sebaran titik utama tempat evakuasi bencana banjir di kawasan bagian utara di tunjukkan pada tabel 31 dan sebaran titik utama tempat evakuasi bencana banjir di kawasan bagian selatan di tunjukkan pada tabel 32 :






Tabel 31. Titik Utama Tempat Evakuasi Bencana Banjir Di Kawasan Bagian Utara




Kecamatan	Tempat Evakuasi	Nama Jalan	Foto
<b>Kecamatan Pangkajene</b>			
Kelurahan Pabundukang	SD Negeri 33/5 Mattoanging	Jl. Keadilan	
	Masjid Jami At-Taubah	Jl. Keadilan	
<b>Kecamatan Bungoro</b>			
Kelurahan Samalewa	Masjid Nurul Mubin Katapang	Jl. Tonasa II	




Kecamatan	Tempat Evakuasi	Nama Jalan	Foto
Kelurahan Boriappaka	Masjid Baiturrahman	Ruas Jl. Boripakka	
Kelurahan Sapanang	Masjid Taqwa	Jl. Tonasa II	
	Puskesmas Bungoro	Jl. Tonasa II	

Sumber : Hasil analisis dan Survey Lapangan, 2017



Tabel 32. Titik Utama Tempat Evakuasi Bencana Banjir Di Kawasan Bagian Selatan

Kecamatan	Tempat Evakuasi	Nama Jalan	Foto
<b>Kecamatan Pangkajene</b>			
Kelurahan Sibatua	Masjid Raodhatul Muflihin	Jl. Sultan Hasanuddin Poros Pangkep	
Kelurahan Jagong	SMK Negeri 1 Pangkajene	Jl. Nelayan	
<b>Kecamatan Minasatene</b>			
Kelurahan Bonto Kio	SD Negeri 17 Langnga-Langnga	Jl. Fadli Ruraunga Poros Minasatene	

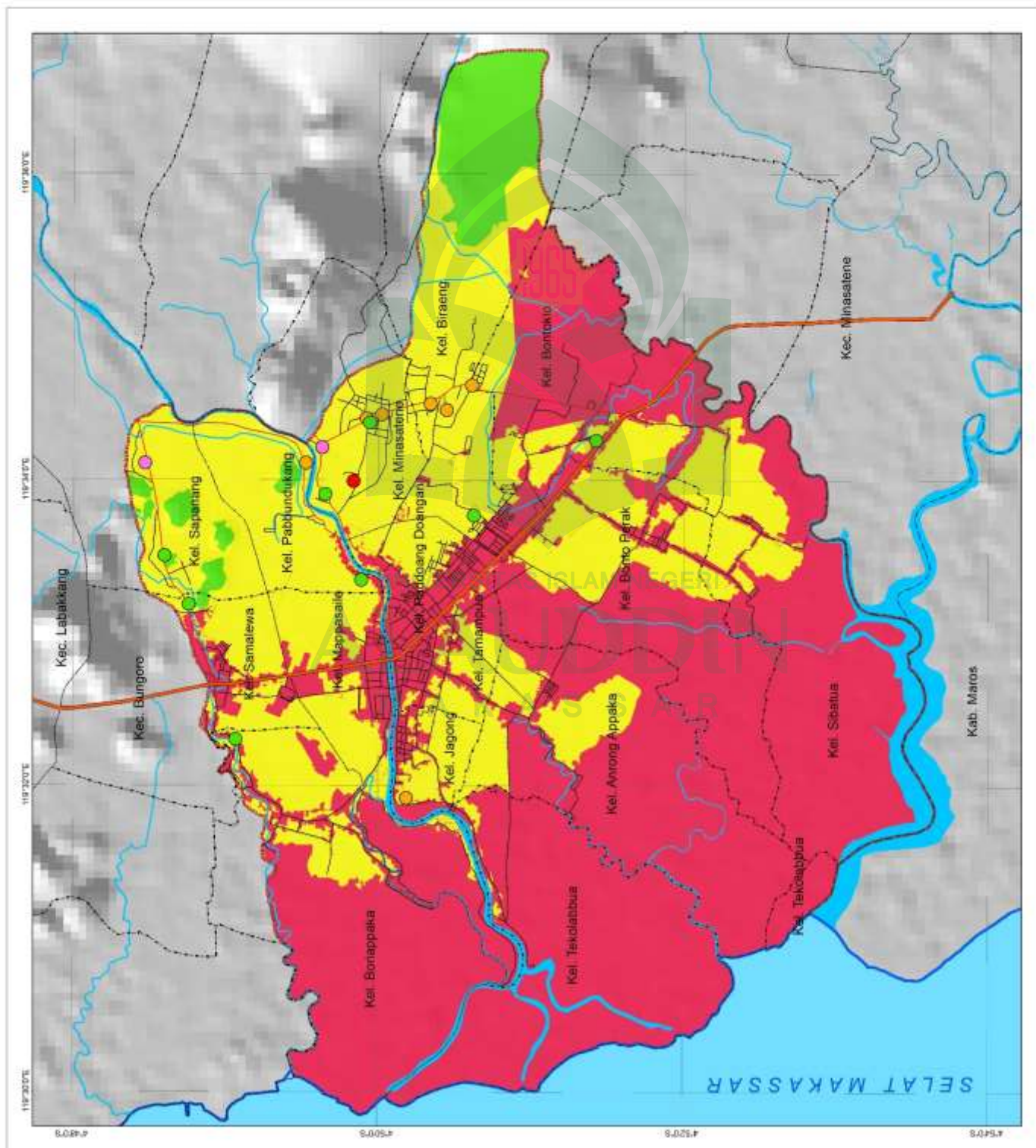
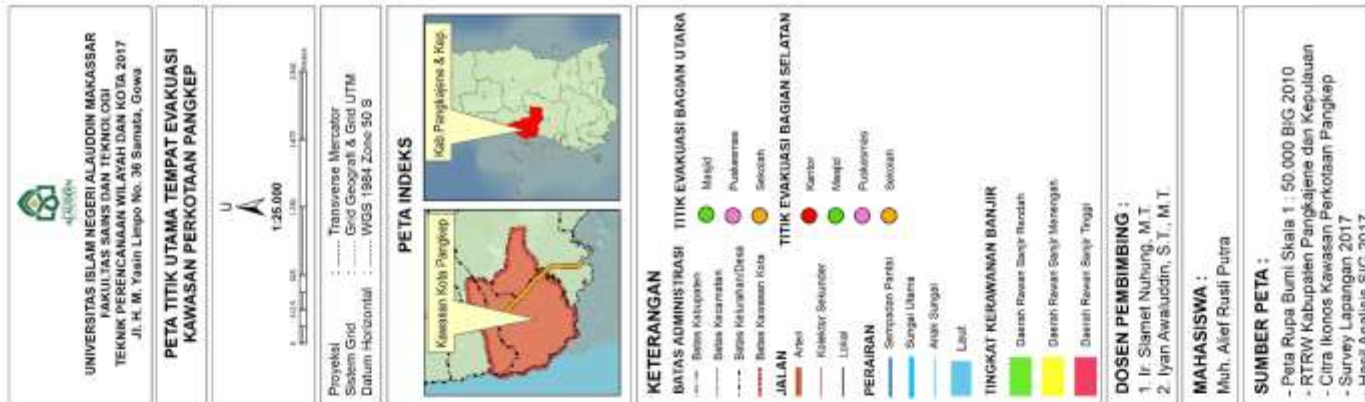
Kecamatan	Tempat Evakuasi	Nama Jalan	Foto
Kelurahan Biraeng	Masjid Jami Andi Mappé	Jl. Matahari	
	SMP Negeri 1 Minasatene	Jl. Pendidikan	
	Pondok Pesantren Modern Putri Immim Minasatene	Jl. Fadli Ruraunga Poros Minasatene	

Kecamatan	Tempat Evakuasi	Nama Jalan	Foto
	Masjid Darul Arqam	Jl. Wirakarya 1	
Kelurahan Minasatene	SD Negeri 12 Biraeng	Jl. Pramuka Poros Minasatene	
	Kantor Dinas-Dinas Minasatene	Jl. Wirakarya 1	



Kecamatan	Tempat Evakuasi	Nama Jalan	Foto
	Puskesmas Minasatene	Jl. K. H. Muh. Yusuf	
	Masjid Raodhatul Mudznibien Ujung Loe	Jl. K. H. Muh. Yusuf	

Sumber : Hasil analisis dan Survey Lapangan, 2017



Gambar 21. Peta Titik Utama Tempat Evakuasi Kawasan Perkotaan Pangkep



## L. Analisis Penentuan Rute Evakuasi Bencana Banjir

Berdasarkan hasil *route analyst* menggunakan ArcGis 10.3 maka Kawasan Perkotaan Pangkep memiliki 43 potensi rute evakuasi bencana banjir yang tersebar di beberapa ruas jalan di Kecamatan Pangkajene, Kecamatan Bungoro, dan Kecamatan Minasatene.

### 1. Kecamatan Pangkajene

- a. Kelurahan Mappasaile, memiliki luas wilayah 409.87 Ha dari luas kawasan tingkat kerawanan banjir menengah 179.69 Ha dan luas kawasan tingkat kerawanan banjir tinggi 230.18 Ha dengan jumlah penduduk terdampak sebanyak 8.501 jiwa. Berdasarkan hasil analisis rute evakuasi bencana banjir yang telah melalui proses *route analyst* dengan mempertimbangkan faktor-faktor pemilihan jalur evakuasi, telah ditentukan 5 rute evakuasi yang berada di Jl. Poros Pangkep-Pare Pare, Jl. Ketimun 3, Ruas Jl. Binangapolo, dan Jl. Keadilan.
- b. Kelurahan Jagong, memiliki luas wilayah 116.01 Ha dari luas kawasan tingkat kerawanan banjir menengah 75.94 Ha dan luas kawasan tingkat kerawanan banjir tinggi 40.06 Ha dengan jumlah penduduk terdampak sebanyak 3.234 jiwa. Berdasarkan hasil analisis rute evakuasi bencana banjir yang telah melalui proses *route analyst* dengan mempertimbangkan faktor-faktor pemilihan jalur evakuasi, telah ditentukan 1 rute evakuasi yang berada di Jl. Nelayan.

- c. Kelurahan Tumampua, memiliki luas wilayah 153.11 Ha dari luas kawasan tingkat kerawanan banjir menengah 67.33 Ha dan luas kawasan tingkat kerawanan banjir tinggi 85.77 Ha dengan jumlah penduduk terdampak sebanyak 6.720 jiwa. Berdasarkan hasil analisis rute evakuasi bencana banjir yang telah melalui proses *route analyst* dengan mempertimbangkan faktor-faktor pemilihan jalur evakuasi, telah ditentukan 4 rute evakuasi yang berada di Jl. Merdeka, Jl. Nelayan, Jl. Maccini Baji, Jl. Sultan Hasanuddin Poros pangkep.
- d. Kelurahan Paddoang Doangan, memiliki luas wilayah 156.74 Ha dari luas kawasan tingkat kerawanan banjir menengah 66.29 Ha dan luas kawasan tingkat kerawanan banjir tinggi 90.44 Ha dengan jumlah penduduk terdampak sebanyak 5.981 jiwa. Berdasarkan hasil analisis rute evakuasi bencana banjir yang telah melalui proses *route analyst* dengan mempertimbangkan faktor-faktor pemilihan jalur evakuasi, telah ditentukan 4 rute evakuasi yang berada di Jl. Jen. Sukowati, Jl. Nusa Indah, Jl. Nusa Indah 1, Jl. Sultan Hasanuddin Poros Pangkep.
- e. Kelurahan Pabbudukang, memiliki luas wilayah 252.40 Ha dari luas kawasan tingkat kerawanan banjir rendah 8.48 Ha dan luas kawasan tingkat kerawanan banjir menengah 232.27 Ha sedangkan luas kawasan tingkat kerawanan banjir tinggi 12.20 Ha dengan jumlah penduduk terdampak sebanyak 4.311 jiwa. Berdasarkan hasil analisis rute evakuasi bencana banjir

yang telah melalui proses *route analyst* dengan mempertimbangkan faktor-faktor pemilihan jalur evakuasi, telah ditentukan 1 rute evakuasi yang berada di Jl. Keadilan.

- f. Kelurahan Bonto Perak, memiliki luas wilayah 706.34 Ha dari luas kawasan tingkat kerawanan banjir menengah 219.10 Ha dan luas kawasan tingkat kerawanan banjir tinggi 487.23 Ha dengan jumlah penduduk terdampak sebanyak 5.322 jiwa. Berdasarkan hasil analisis rute evakuasi bencana banjir yang telah melalui proses *route analyst* dengan mempertimbangkan faktor-faktor pemilihan jalur evakuasi, telah ditentukan 2 rute evakuasi yang berada di Jl. K.H. Ahmad Dahland dan Jl. Sultan Hasanuddin Poros Pangkep.
- g. Kelurahan Sibatua, memiliki luas wilayah 1042.64 Ha dari luas kawasan tingkat kerawanan banjir menengah 221.03 Ha dan luas kawasan tingkat kerawanan banjir tinggi 821.61 Ha dengan jumlah penduduk terdampak sebanyak 2.945 jiwa. Berdasarkan hasil analisis rute evakuasi bencana banjir yang telah melalui proses *route analyst* dengan mempertimbangkan faktor-faktor pemilihan jalur evakuasi, telah ditentukan 1 rute evakuasi yang berada di Jl. Sultan Hasanuddin Poros Pangkep
- h. Kelurahan Tekolabbua, memiliki luas wilayah 829.11 Ha dari luas kawasan tingkat kerawanan banjir menengah 7.84 Ha dan luas kawasan tingkat kerawanan banjir tinggi 821.27 Ha dengan jumlah penduduk terdampak sebanyak 2.501 jiwa. Berdasarkan hasil analisis rute evakuasi bencana banjir

yang telah melalui proses *route analyst* dengan mempertimbangkan faktor-faktor pemilihan jalur evakuasi, telah ditentukan 1 rute evakuasi yang berada di Jl. Nelayan.

- i. Kelurahan Anrong Appaka, memiliki luas wilayah 754.99 Ha dari luas kawasan tingkat kerawanan banjir menengah 145.50 Ha dan luas kawasan tingkat kerawanan banjir tinggi 609.49 Ha dengan jumlah penduduk terdampak sebanyak 4.975 jiwa. Berdasarkan hasil analisis rute evakuasi bencana banjir yang telah melalui proses *route analyst* dengan mempertimbangkan faktor-faktor pemilihan jalur evakuasi, telah ditentukan 1 rute evakuasi yang berada di Jl. Maccini Baji.

## **2. Kecamatan Bungoro**

- a. Kelurahan Boriappaka, memiliki luas wilayah 762.93 Ha dari luas kawasan tingkat kerawanan banjir menengah 167.98 Ha dan luas kawasan tingkat kerawanan banjir tinggi 594.94 Ha dengan jumlah penduduk terdampak sebanyak 4.414 jiwa. Berdasarkan hasil analisis rute evakuasi bencana banjir yang telah melalui proses *route analyst* dengan mempertimbangkan faktor-faktor pemilihan jalur evakuasi, telah ditentukan 2 rute evakuasi yang berada di Ruas Jl. Boripakka dan Ruas Jl. Binangapolo.
- b. Kelurahan Samalewa, memiliki luas wilayah 184.37 Ha dari luas kawasan tingkat kerawanan banjir rendah 2.48 Ha dan luas kawasan tingkat kerawanan banjir menengah 127.18 Ha sedangkan luas kawasan tingkat

kerawanan banjir tinggi 54.70 Ha dengan jumlah penduduk terdampak sebanyak 11.850 jiwa. Berdasarkan hasil analisis rute evakuasi bencana banjir yang telah melalui proses *route analyst* dengan mempertimbangkan faktor-faktor pemilihan jalur evakuasi, telah ditentukan 4 rute evakuasi yang berada di Jl. Ketimun 3, Jl. Poros Pangkep-Pare Pare, Ruas Jl. Boripakka, Jl. Tonasa II.

- c. Kelurahan Sapanang, memiliki luas wilayah 252.38 Ha dari luas kawasan tingkat kerawanan banjir rendah 33.83 Ha dan luas kawasan tingkat kerawanan banjir menengah 218.55 Ha dengan jumlah penduduk terdampak sebanyak 5.517 jiwa. Berdasarkan hasil analisis rute evakuasi bencana banjir yang telah melalui proses *route analyst* dengan mempertimbangkan faktor-faktor pemilihan jalur evakuasi, telah ditentukan 2 rute evakuasi yang berada di Jl. Tonasa II dan Ruas Jl. Sapanang.

### 3. Kecamatan Minasatene

- a. Kelurahan Bontokio, memiliki luas wilayah 415.50 Ha dari luas kawasan tingkat kerawanan banjir menengah 91.08 Ha dan luas kawasan tingkat kerawanan banjir tinggi 324.42 Ha dengan jumlah penduduk terdampak sebanyak 4.777 jiwa. Berdasarkan hasil analisis rute evakuasi bencana banjir yang telah melalui proses *route analyst* dengan mempertimbangkan faktor-faktor pemilihan jalur evakuasi, telah ditentukan 2 rute evakuasi yang berada di Jl. Fadli Ruraunga Poros Minasatene dan Jl. Batang Lemara 2.

- b. Kelurahan Biraeng, memiliki luas wilayah 656.09 Ha dari luas kawasan tingkat kerawanan banjir rendah 224.90 Ha dan luas kawasan tingkat kerawanan banjir menengah 405.40 Ha sedangkan luas kawasan tingkat kerawanan banjir tinggi 25.79 Ha dengan jumlah penduduk terdampak sebanyak 5.587 jiwa. Berdasarkan hasil analisis rute evakuasi bencana banjir yang telah melalui proses *route analyst* dengan mempertimbangkan faktor-faktor pemilihan jalur evakuasi, telah ditentukan 5 rute evakuasi yang berada di Jl. Matahari, Jl. Nusa Indah 1, Jl. Pendidikan, dan Jl. Fadli Ruraunga Poros Minasatene.
- c. Kelurahan Minasatene, memiliki luas wilayah 217.70 Ha dari luas kawasan tingkat kerawanan banjir menengah 213.50 Ha dan luas kawasan tingkat kerawanan banjir tinggi 4.20 Ha dengan jumlah penduduk terdampak sebanyak 5.215 jiwa. Berdasarkan hasil analisis rute evakuasi bencana banjir yang telah melalui proses *route analyst* dengan mempertimbangkan faktor-faktor pemilihan jalur evakuasi, telah ditentukan 11 rute evakuasi yang berada di Jl. Pramuka Poros Minasatene, Jl. K.H.Muh Yusuf, Jl. Jen. Sukowati, Jl. Wirakarya 1, Jl. Fadli Ruraunga Poros Minasatene, Jl. Cendana, Jl. Cempaka, Jl. Wirakarya 4, Jl. Wirakarya 5, Jl. Ketimun.

Kawasan Perkotaan Pangkep memiliki rute evakuasi dengan jumlah rute terbanyak berada pada Kecamatan Pangkajene dengan jumlah 19 rute dengan rute terbanyak berada pada Kelurahan Mappasaile, Tumampua, dan Paddoang

Doangan memiliki masing-masing 4 rute evakuasi dan Kecamatan yang memiliki rute paling sedikit adalah Kecamatan Bungoro dengan jumlah 8 rute dengan rute terbanyak berada pada Kelurahan Samalewa memiliki sebanyak 4 rute evakuasi. Potensi rute evakuasi bencana banjir di kawasan perkotaan pangkep ditunjukkan pada tabel 33 dan peta potensi rute evakuasi bencana banjir di kawasan perkotaan pangkep di tunjukkan pada gambar peta 22 :



Tabel 33. Potensi Rute Evakuasi Bencana Banjir Di Kawasan Perkotaan Pangkep

Nama Kecamatan	Nama Kelurahan	Luas (Ha)	Jumlah Penduduk (Jiwa)	Nama Jalan	Jenis Kriteria/Kondisi	Skor	Jumlah
Kecamatan Pangkajene	Kelurahan Mappasaile	409.87	8.501	Jl. Poros Pangkep-Pare Pare	Waktu Tempuh ( < 20 Menit )	5	15
					Kemiringan Lereng ( < 5 % )	5	
					Kondisi Jalan ( Aspal )	5	
				Jl. Ketimun 3	Waktu Tempuh ( 20 - 60 Menit )	3	13
					Kemiringan Lereng ( < 5 % )	5	
					Kondisi Jalan ( Aspal )	5	
				Ruas Jl. Binangapolo	Waktu Tempuh ( < 20 Menit )	5	15
					Kemiringan Lereng ( < 5 % )	5	
					Kondisi Jalan ( Aspal )	5	
	Jl. Keadilan	Waktu Tempuh ( < 20 Menit )	5	15			
		Kemiringan Lereng ( < 5 % )	5				
		Kondisi Jalan ( Aspal )	5				
	Kelurahan Jagong	116.01	3.234	Jl. Nelayan	Waktu Tempuh ( < 20 Menit )	5	15
					Kemiringan Lereng ( < 5 % )	5	
					Kondisi Jalan ( Aspal )	5	
	Kelurahan Tumampua	153.11	6.720	Jl. Merdeka	Waktu Tempuh ( < 20 Menit )	5	15
					Kemiringan Lereng ( < 5 % )	5	
					Kondisi Jalan ( Aspal )	5	
				Jl. Nelayan	Waktu Tempuh ( < 20 Menit )	5	15
					Kemiringan Lereng ( < 5 % )	5	
					Kondisi Jalan ( Aspal )	5	
Jl. Sultan Hasanuddin Poros pangkep				Waktu Tempuh ( < 20 Menit )	5	15	
				Kemiringan Lereng ( < 5 % )	5		
				Kondisi Jalan ( Aspal+Beton )	5		
Jl. Maccini Baji	Waktu Tempuh ( < 20 Menit )	5	15				
	Kemiringan Lereng ( < 5 % )	5					
	Kondisi Jalan ( Aspal )	5					
Kelurahan Paddoang Doangan	156.74	5.981	Jl. Jen. Sukowati	Waktu Tempuh ( < 20 Menit )	5	15	
				Kemiringan Lereng ( < 5 % )	5		
				Kondisi Jalan ( Aspal )	5		



Nama Kecamatan	Nama Kelurahan	Luas (Ha)	Jumlah Penduduk (Jiwa)	Nama Jalan	Jenis Kriteria/Kondisi	Skor	Jumlah
				Jl. Nusa Indah	Waktu Tempuh ( < 20 Menit)	5	15
					Kemiringan Lereng ( < 5 % )	5	
					Kondisi Jalan ( Aspal )	5	
				Jl. Nusa Indah 1	Waktu Tempuh ( < 20 Menit)	5	15
					Kemiringan Lereng ( < 5 % )	5	
					Kondisi Jalan ( Aspal )	5	
				Jl. Sultan Hasanuddin Poros Pangkep	Waktu Tempuh ( < 20 Menit)	5	15
					Kemiringan Lereng ( < 5 % )	5	
					Kondisi Jalan ( Aspal )	5	
	Kelurahan Pabbundukang	252.40	4.311	Jl. Keadilan	Waktu Tempuh ( < 20 Menit)	5	15
					Kemiringan Lereng ( < 5 % )	5	
					Kondisi Jalan ( Aspal )	5	
	Kelurahan Bonto Perak	706.34	5.322	Jl. K.H. Ahmad Dahlan	Waktu Tempuh ( < 20 Menit)	5	15
					Kemiringan Lereng ( < 5 % )	5	
					Kondisi Jalan ( Aspal )	5	
				Jl. Sultan Hasanuddin Poros Pangkep	Waktu Tempuh ( < 20 Menit)	5	15
					Kemiringan Lereng ( < 5 % )	5	
					Kondisi Jalan ( Aspal )	5	
Kelurahan Sibatua	1042.64	2.945	Jl. Sultan Hasanuddin Poros Pangkep	Waktu Tempuh ( < 20 Menit)	5	15	
				Kemiringan Lereng ( < 5 % )	5		
				Kondisi Jalan ( Beton )	5		
Kelurahan Anrong Appaka	754.99	4.975	Jl. Maccini Baji	Waktu Tempuh ( < 20 Menit)	5	15	
				Kemiringan Lereng ( < 5 % )	5		
				Kondisi Jalan ( Aspal )	5		
Kelurahan Tekolabbua	829.11	2.501	Jl. Nelayan	Waktu Tempuh ( < 20 Menit)	5	15	
				Kemiringan Lereng ( < 5 % )	5		
				Kondisi Jalan ( Aspal )	5		
Kecamatan Bungoro	Kelurahan Boriappaka	762.93	4.414	Ruas Jl. Boripakka	Waktu Tempuh ( < 20 Menit)	5	15
					Kemiringan Lereng ( < 5 % )	5	
					Kondisi Jalan ( Aspal )	5	

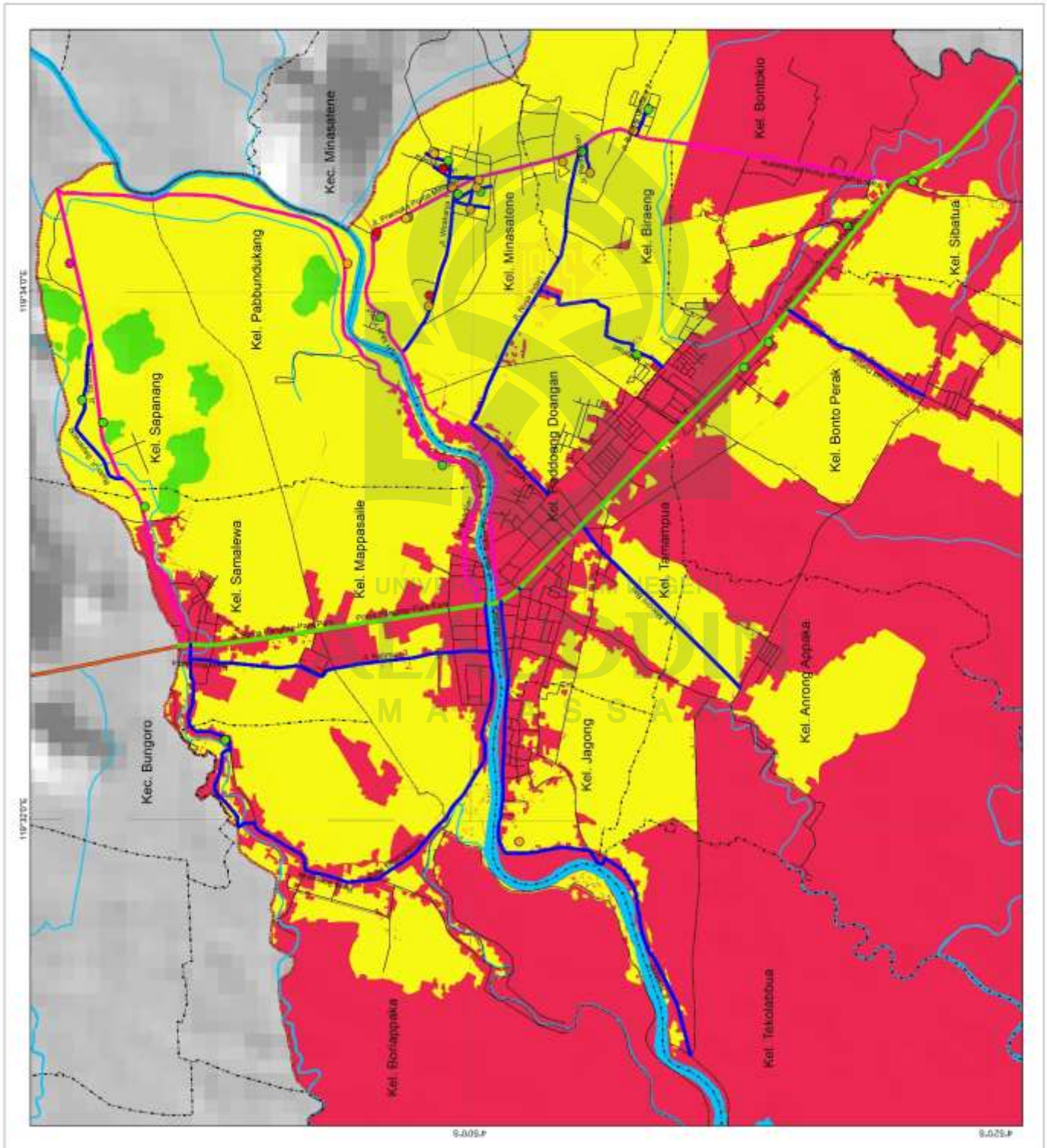
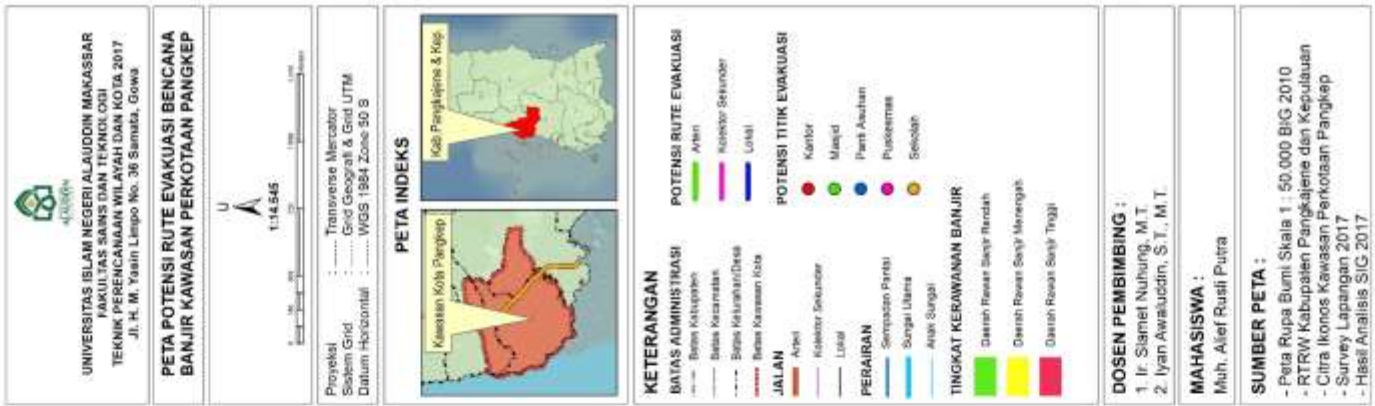
Nama Kecamatan	Nama Kelurahan	Luas (Ha)	Jumlah Penduduk (Jiwa)	Nama Jalan	Jenis Kriteria/Kondisi	Skor	Jumlah
				Ruas Jl. Binangapolo	Waktu Tempuh (< 20 Menit)	5	15
					Kemiringan Lereng (< 5 %)	5	
					Kondisi Jalan (Aspal)	5	
	Kelurahan Samalewa	184.37	11.850	Jl. Ketimun 3	Waktu Tempuh (20 – 60 Menit)	3	13
					Kemiringan Lereng (< 5 %)	5	
					Kondisi Jalan (Aspal)	5	
				Jl. Poros Pangkep-Pare Pare	Waktu Tempuh (< 20 Menit)	5	15
					Kemiringan Lereng (< 5 %)	5	
					Kondisi Jalan (Beton)	5	
				Ruas Jl. Boripakka	Waktu Tempuh (< 20 Menit)	5	15
					Kemiringan Lereng (< 5 %)	5	
					Kondisi Jalan (Aspal)	5	
	Jl. Tonasa II	Waktu Tempuh (< 20 Menit)	5	15			
		Kemiringan Lereng (< 5 %)	5				
		Kondisi Jalan (Aspal)	5				
Kelurahan Sapanang	252.38	5.517	Ruas Jl. Sapanang	Waktu Tempuh (20 - 60 Menit)	3	13	
				Kemiringan Lereng (< 5 %)	5		
				Kondisi Jalan (Aspal)	5		
			Jl. Tonasa II	Waktu Tempuh (< 20 Menit)	5	15	
				Kemiringan Lereng (< 5 %)	5		
				Kondisi Jalan (Aspal)	5		
Kecamatan Minasatene	Kelurahan Bonto Kio	415.50	4.777	Jl. Fadli Ruraunga Poros Minasatene	Waktu Tempuh (< 20 Menit)	5	15
					Kemiringan Lereng (< 5 %)	5	
					Kondisi Jalan (Aspal)	5	
	Jl. Batang Lemara 2	Waktu Tempuh (< 20 Menit)	5	13			
		Kemiringan Lereng (< 5 %)	5				
		Kondisi Jalan (Aspal Rusak)	3				
	Kelurahan Biraeng	656.09	5.587	Jl. Matahari	Waktu Tempuh (< 20 Menit)	5	15
					Kemiringan Lereng (< 5 %)	5	
					Kondisi Jalan (Aspal)	5	
Jl. Nusa Indah 1				Waktu Tempuh (< 20 Menit)	5	15	

Nama Kecamatan	Nama Kelurahan	Luas (Ha)	Jumlah Penduduk (Jiwa)	Nama Jalan	Jenis Kriteria/Kondisi	Skor	Jumlah
					Kemiringan Lereng (< 5 %)	5	
					Kondisi Jalan (Aspal)	5	
				Jl. Fadli Ruraunga Poros Minasatene	Waktu Tempuh (< 20 Menit)	5	15
					Kemiringan Lereng (< 5 %)	5	
					Kondisi Jalan (Aspal)	5	
				Jl. Pendidikan	Waktu Tempuh (< 20 Menit)	5	13
	Kemiringan Lereng (< 5 %)	5					
	Kondisi Jalan (Aspal Rusak)	3					
	Kelurahan Minasatene	217.70	5.215	Jl. Pramuka Poros Minasatene	Waktu Tempuh (< 20 Menit)	5	15
					Kemiringan Lereng (< 5 %)	5	
					Kondisi Jalan (Aspal)	5	
				Jl. K.H.Muh Yusuf	Waktu Tempuh (< 20 Menit)	5	15
					Kemiringan Lereng (< 5 %)	5	
					Kondisi Jalan (Aspal)	5	
				Jl. Jen. Sukowati	Waktu Tempuh (< 20 Menit)	5	15
					Kemiringan Lereng (< 5 %)	5	
					Kondisi Jalan (Aspal)	5	
				Jl. Wirakarya 1	Waktu Tempuh (< 20 Menit)	5	15
					Kemiringan Lereng (< 5 %)	5	
					Kondisi Jalan (Aspal+Beton)	5	
Jl. Fadli Ruraunga Poros Minasatene				Waktu Tempuh (< 20 Menit)	5	15	
				Kemiringan Lereng (< 5 %)	5		
	Kondisi Jalan (Aspal)	5					
Jl. Cendana	Waktu Tempuh (20 - 60 Menit)	3	13				
	Kemiringan Lereng (< 5 %)	5					
	Kondisi Jalan (Aspal)	5					
Jl. Cempaka	Waktu Tempuh (20 - 60 Menit)	3	13				
	Kemiringan Lereng (< 5 %)	5					
	Kondisi Jalan (Aspal)	5					
Jl. Wirakarya 4			Waktu Tempuh (20 - 60 Menit)	3	11		

Nama Kecamatan	Nama Kelurahan	Luas (Ha)	Jumlah Penduduk (Jiwa)	Nama Jalan	Jenis Kriteria/Kondisi	Skor	Jumlah
					Kemiringan Lereng (< 5 %)	5	
					Kondisi Jalan (Aspal Rusak)	3	
				Jl. Wirakarya 5	Waktu Tempuh ( 20 - 60 Menit)	3	13
					Kemiringan Lereng (< 5 %)	5	
					Kondisi Jalan (Aspal)	5	
				Jl. Ketimun	Waktu Tempuh ( 20 - 60 Menit)	3	13
					Kemiringan Lereng (< 5 %)	5	
					Kondisi Jalan (Aspal+Beton)	5	

Sumber : Hasil Analisis dan Survey Lapangan, 2017





Gambar 22. Peta Potensi Route Evakuasi Bencana Banjir Kawasan Perkotaan Pangkep

### **M. Analisis Penentuan Jalur Utama Rute Evakuasi Bencana Banjir**

Kawasan Perkotaan Pangkep memiliki sebanyak 43 potensi rute evakuasi bencana banjir yang telah melalui hasil *route analyst* menggunakan *ArcGis 10.3* dalam penentuan rute evakuasi yang dianggap memenuhi kriteria yang tersebar di beberapa ruas jalan di Kecamatan Pangkajene, Kecamatan Bungoro, dan Kecamatan Minasatene. Berdasarkan hasil *route analyst* menggunakan *ArcGis 10.3* yang diperoleh sebanyak 43 potensi rute evakuasi, beberapa diantaranya akan dijadikan jalur utama rute evakuasi yang dibagi menjadi 2 kawasan tujuan utama yaitu kawasan yang berada dibagian Utara dan kawasan yang berada dibagian Selatan.

Kawasan yang berada dibagian Utara mencakup Kelurahan Boriappaka, Samalewa, Sapanang, Mappasaile dan Pabbudukang. Berdasarkan hasil *route analyst* menggunakan *ArcGis 10.3* yang paling dianggap memenuhi semua kriteria dari segi kondisi jalur yang dipilih yaitu jalan aspal/beton, kemudian sudut keiringan lereng lebih dari 10%, dan Waktu Tempuh kurang dari 20 menit, maka titik fokus atau tujuan utama rute evakuasi pada kawasan yang berada di bagian Utara memiliki 11 jalur utama berada di Jl. yang terdiri dari jalan arteri, jalan kolektor dan jalan lokal.

Sedangkan kawasan yang berada dibagian Selatan mencakup Kelurahan Tekolabbua, Anrong Appaka, Bonto Perak, Sibatua, Bontokio, Kelurahan Biraeng, Minasatene, Jagong, Tumampua dan Paddoang Doangan. Berdasarkan analisis

dalam penentuan tempat evakuasi yang paling dianggap memenuhi semua kriteria dari segi kondisi jalur yang dipilih yaitu jalan aspal/beton, kemudian sudut keiringan lereng lebih dari 10%, dan Waktu Tempuh kurang dari 20 menit, maka jalur utama rute evakuasi pada kawasan yang berada di bagian Selatan memiliki 21 jalur utama yang terdiri dari jalan arteri, jalan kolektor dan jalan lokal .Untuk lebih jelasnya dapat dilihat pada tabel 34 dengan 35 dan gambar peta 23, sebagai berikut :



Tabel 34. Tujuan Utama Rute Evakuasi Bencana Banjir Di Kawasan Bagian Utara

Nama Kecamatan	Nama Kelurahan	Luas (Ha)	Jumlah Penduduk (Jiwa)	Nama Jalan	Lebar Jalan (m)	Klas Jalan
Kecamatan Pangkajene	Kelurahan Mappasaile	409.87	8.501	Jl. Poros Pangkep-Pare Pare	16	Jalan Arteri
				Ruas Jl. Binangapolo	6	Jalan Lokal
				Jl. Keadilan	4	Jalan Kolektor Sekunder
	Kelurahan Pabbundukang	252.40	4.311	Jl. Keadilan	4	Jalan Kolektor Sekunder
Kecamatan Bungoro	Kelurahan Boriappaka	762.93	4.414	Ruas Jl. Boripakka	4	Jalan Lokal
				Ruas Jl. Binangapolo	6	Jalan Lokal
	Kelurahan Samalewa	184.37	11.850	Jl. Poros Pangkep-Pare Pare	16	Jalan Arteri
				Jl. Tonasa II	8	Jalan Kolektor Sekunder
				Ruas Jl. Boripakka	4	Jalan Lokal
				Jl. Tonasa II	8	Jalan Kolektor Sekunder
Kelurahan Sapanang	252.38	5.517	Jl. Tonasa II	8	Jalan Kolektor Sekunder	

Sumber : Hasil Analisis dan Survey Lapangan, 2017

Tabel 35. Tujuan Utama Rute Evakuasi Bencana Banjir Di Kawasan Bagian Selatan

Nama Kecamatan	Nama Kelurahan	Luas (Ha)	Jumlah Penduduk (Jiwa)	Nama Jalan	Lebar Jalan (M)	Klas Jalan
Kecamatan Pangkajene	Kelurahan Jagong	116.01	3.234	Jl. Nelayan	5	Jalan Lokal
				Jl. Merdeka	5	Jalan Lokal
	Kelurahan Tumampua	153.11	6.720	Jl. Nelayan	5	Jalan Lokal
				Jl. Sultan Hasanuddin Poros pangkep	18	Jalan Arteri
				Jl. Maccini Baji	4	Jalan Lokal
				Jl. Jen. Sukowati	8	Jalan Kolektor Sekunder
	Kelurahan Paddoang Doangan	156.74	5.981	Jl. Nusa Indah	4,5	Jalan Lokal
				Jl. Nusa Indah 1	4,5	Jalan Lokal
				Jl. Sultan Hasanuddin Poros Pangkep	18	Jalan Arteri
				Jl. K.H. Ahmad Dahlan	4	Jalan Lokal
	Kelurahan Bonto Perak	706.34	5.322	Jl. Sultan Hasanuddin Poros Pangkep	18	Jalan Arteri
				Jl. Sultan Hasanuddin Poros Pangkep	18	Jalan Arteri
	Kelurahan Sibatua	1042.64	2.945	Jl. Sultan Hasanuddin Poros Pangkep	18	Jalan Arteri



<b>Nama Kecamatan</b>	<b>Nama Kelurahan</b>	<b>Luas (Ha)</b>	<b>Jumlah Penduduk (Jiwa)</b>	<b>Nama Jalan</b>	<b>Lebar Jalan (M)</b>	<b>Klas Jalan</b>
	Kelurahan Anrong Appaka	754.99	4.975	Jl. Maccini Baji	4	Jalan Lokal
	Kelurahan Tekolabbua	829.11	2.501	Jl. Nelayan	5	Jalan Lokal
	Kelurahan Bonto Kio	415.50	4.777	Jl. Fadli Ruraunga Poros Minasatene	8	Jalan Kolektor Sekunder
Kecamatan Minasatene	Kelurahan Biraeng	656.09	5.587	Jl. Matahari	4	Jalan Lokal
				Jl. Nusa Indah 1	4,5	Jalan Lokal
				Jl. Fadli Ruraunga Poros Minasatene	8	Jalan Kolektor Sekunder
	Kelurahan Minasatene	217.70	5.215	Jl. Pramuka Poros Minasatene	8	Jalan Kolektor Sekunder
				Jl. K.H.Muh Yusuf	5	Jalan Kolektor Sekunder
				Jl. Jen. Sukowati	8	Jalan Kolektor Sekunder
				Jl. Wirakarya 1	6	Jalan Lokal
				Jl. Fadli Ruraunga Poros Minasatene	8	Jalan Kolektor Sekunder

Sumber : Hasil Analisis dan Survey Lapangan, 2017



## N. Tinjauan Penelitian dalam Perspektif Islam

Adapun tinjauan penelitian dalam perspektif islam, terkait kajian agama islam penulis kaitkan dengan hasil penelitian. Beberapa variabel yang masuk sebagai hasil kajian, integrasi hasil penelitian dengan kajian agama islam sebagai berikut :

Manusia telah diperingatkan Allah SWT dan Rasul-Nya agar jangan melakukan kerusakan di bumi, akan tetapi manusia mengingkarinya. Sebagaimana dalam firman Allah dalam QS. Al-Baqarah 2 : 11.

وَإِذَا قِيلَ لَهُمْ لَا تُفْسِدُوا فِي الْأَرْضِ قَالُوا إِنَّمَا نَحْنُ مُصْلِحُونَ ﴿١١﴾

Terjemahnya :

“Janganlah membuat kerusakan di muka bumi, mereka menjawab: sesungguhnya kami orang-orang yang mengadakan perbaikan”. (QS. Al-Baqarah 2 : 11). (Kementerian Agama, Al-Qur’an dan Terjemahnya, 2012).

Menurut M. Quraish Shihab dalam tafsir Al-Mishbah terkait dengan ayat diatas dapat dijelaskan bahwa, apabila salah seorang yang telah diberi petunjuk oleh Allah berkata kepada orang-orang munafik, "Janganlah kalian berbuat kerusakan di atas bumi dengan menghalang-halangi orang yang berjuang di jalan Allah, menyebarkan fitnah dan memicu api peperangan," mereka justru mengklaim bahwa diri mereka bersih dari perusakan. Mereka mengatakan, "Sesungguhnya kami adalah orang-orang yang melakukan perbaikan." Itu semua adalah akibat rasa bangga diri mereka yang berlebihan.

Keingkaran mereka disebabkan karena keserakahan mereka dan mereka mengingkari petunjuk Allah SWT dalam mengelola bumi ini. Sehingga terjadilah bencana alam dan kerusakan di bumi karena ulah tangan manusia.

وَمَا أَصَابَكُمْ مِّنْ مُّصِيبَةٍ فِيمَا كَسَبَتْ أَيْدِيكُمْ وَيَعْفُوا  
عَنْ كَثِيرٍ ۝۳۰

Terjemahnya:

“Dan musibah apa saja yang menimpa kalian, maka disebabkan oleh perbuatan tangan kalian sendiri, dan Allah memaafkan sebagian besar (dari kesalahan-kesalahanmu)”. (Asy Syura 26 : 30). (Kementerian Agama, Al-Qur’an dan Terjemahnya, 2012).

Menurut M. Quraish Shihab dalam tafsir Al-Mishbah terkait dengan ayat diatas dapat dijelaskan bahwa, musibah apa saja yang menimpa diri kalian, dan yang tidak menyenangkan kalian, merupakan akibat oleh perbuatan maksiat kalian. Apa saja yang di dunia telah dimaafkan atau diberi hukuman, Allah terlalu suci untuk menghukum hal itu lagi di akhirat. Dengan demikian, Dia tersucikan dari berbuat kezaliman dan memiliki sifat kasih sayang yang besar.

Bencana banjir tampaknya belum mampu juga merubah tabiat dan perilaku masyarakat dalam mengelola lingkungan. Jika manusia menjalani perintah Allah dengan menjaga kelestarian lingkungan maka tidak akan terjadi bencana, sebagaimana diisyaratkan pada firman Allah dalam QS. Al-A’Raaf 7:96.

Terjemahnya:

”Jikalau sekiranya penduduk negeri-negeri Beriman dan Bertakwa, pastilah kami akan melimpahkan kepada mereka berkah dari langit dan bumi, tetapi mereka mendustakan (ayat-ayat kami) itu, Maka kami siksa mereka disebabkan perbuatannya.” (QS. Al A’raf, 7: 96). (Kementerian Agama, Al-Qur’an dan Terjemahnya, 2012).

Menurut M. Quraish Shihab dalam tafsir Al-Mishbah terkait dengan ayat diatas dapat dijelaskan bahwa, kalau saja penduduk negeri itu beriman kepada apa yang dibawa oleh para rasul, melakukan pesan- pesan mereka dan menjauhi larangan Allah, maka niscaya mereka akan Kami berikan sejumlah keberkahan dari langit dan bumi berupa hujan, tanaman, buah-buahan, binatang ternak, rezeki, rasa aman dan keselamatan dari segala macam bencana. Tetapi mereka ingkar dan mendustakan para rasul. Maka Kami timpakan kepada mereka hukuman ketika mereka sedang tidur, akibat kemusyrikan dan kemaksiatan yang mereka lakukan. Hukuman yang mereka terima itu adalah akibat perbuatan mereka yang jelek. Dan itu juga merupakan pelajaran bagi orang lain, jika mereka selalu menggunakan akal.

## **BAB V**

### **PENUTUP**

#### **A. Kesimpulan**

Berdasarkan data dan hasil analisis yang dilakukan, maka dihasilkan kesimpulan berdasarkan tujuan dari penelitian yang dilakukan yaitu sebagai berikut;

1. Tingkat kerawanan banjir di Kawasan Perkotaan Pangkep diklasifikasikan menjadi tiga yaitu tingkat kerawanan tinggi, tingkat kerawanan menengah dan tingkat kerawanan rendah. Secara umum Kawasan Perkotaan Pangkep yang memiliki potensi kerawanan banjir berdasarkan klasifikasinya yaitu sebagai berikut:
  - a. Kawasan Perkotaan Pangkep dengan tingkat kerawanan rendah seluas 269.20 Ha (3.89%) yang meliputi sebagian Kelurahan Pabbundukang 8.48 Ha di Kecamatan Pangkajene dan di kecamatan Bungoro meliputi sebagian Kelurahan Samalewa 2.48 Ha, dan Kelurahan Sapanang 33.38 Ha, sedangkan di Kecamatan Minasatene meliputi sebagian Kelurahan Biraeng 224.90 Ha.
  - b. Kawasan Perkotaan Pangkep dengan tingkat kerawanan menengah seluas 2438.68 ha (35.29%) yang berada di Kelurahan Mappasaile 179.69 Ha, Kelurahan Jagong 75.94 Ha, Kelurahan Tumampua 67.33 Ha, Kelurahan Paddoang Doangan 66.29 Ha, Kelurahan Pabbundukang 232.27 Ha, Kelurahan Bonto Perak 219.10 Ha, Kelurahan Sibatua

221.03 Ha, Kelurahan Tekolabbua 7.84 Ha, Kelurahan Anrong Appaka 145.50 Ha di Kecamatan Pangkajene dan di kecamatan Bungoro meliputi sebagian Kelurahan Boriappaka 167.98 Ha, Kelurahan Samalewa 127.18 Ha, dan Kelurahan Sapanang 218.55 Ha, sedangkan di Kecamatan Minasatene meliputi sebagian Kelurahan Bontokio 91.08 Ha, Kelurahan Biraeng 405.40 Ha, dan Kelurahan Minasatene 213.50 Ha.

- c. Kawasan Perkotaan Pangkep dengan tingkat kerawanan tinggi seluas 4202.30 ha (60.81%) yang meliputi Kelurahan Sibatua 821.61 Ha, Kelurahan Bonto Perak 487.23 Ha, Kelurahan Anrong Appaka 609.49 Ha, Kelurahan Tekolabbua 821.27 Ha, Kelurahan Mappasaile 230.18 Ha, Kelurahan Jagong 40.06 Ha, Kelurahan Tumampua 85.77 Ha, Kelurahan Paddoang Doangan 90.44 Ha, Kelurahan Pabbundukang 12.20 Ha di Kecamatan Pangkajene dan di Kecamatan Bungoro meliputi sebagian Kelurahan Boriappaka 594.94 Ha dan Kelurahan Samalewa 54.70 Ha, sedangkan di Kecamatan Minasatene meliputi Sebagian Kelurahan Bonto Kio 324.42 Ha, Kelurahan Minasatene 4.20 Ha dan Kelurahan Biraeng 25.79 Ha.

2. Penentuan titik evakuasi pada Kawasan Perkotaan Pangkep terdapat 34 titik tempat evakuasi yang tersebar di masing-masing kecamatan dan penentuan titik utama evakuasi maka terdapat 6 titik untuk kawasan dibagian Utara dan 11 titik untuk kawasan dibagian Selatan. Sedangkan, penentuan rute evakuasi pada Kawasan Perkotaan Pangkep terdapat 43 rute evakuasi yang

tersebar di masing-masing kecamatan dan hasil analisis penentuan tujuan utama rute evakuasi maka terdapat 10 titik untuk kawasan dibagian Utara dan 12 titik untuk kawasan dibagian Selatan.

a. Titik utama dan tujuan utama rute evakuasi yang terdapat di bagian Utara, yaitu :

- 1) Kecamatan Pangkajene memiliki 2 titik utama tempat evakuasi yaitu di Kelurahan Pabbundukang terdapat SDN. 33/5 Mattoanging dan Masjid Jami At-Taubah yang berada di Jalan Keadilan. Daerah pelayanan lokasi evakuasi mencakup sebagian wilayah Kelurahan Mappasaile yang bisa di tempuh lewat rute evakuasi yang berada di Ruas Jalan Binangapolo dan Jalan Poros Pangkep-Pare Pare.
- 2) Kecamatan Bungoro Memiliki 4 titik utama tempat evakuasi yaitu di Kelurahan Samalewa terdapat Masjid Nurul Mubin Katapang yang berada di Jalan Tonasa II, daerah pelayanan lokasi evakuasi mencakup sebagian wilayah Kelurahan Mappasaile dengan rute evakuasi berada di Ruas Jalan Banangapolo dan Kelurahan Boriappaka dengan rute evakuasi Jalan Poros Pangkep-Pare Pare. Kelurahan Boriappaka terdapat Masjid Baiturrahman yang berada di Ruas Jalan Boriappaka dengan daerah pelayanan mencakup sebagian wilayah samalewa yang bisa di tempuh lewat Ruas Jalan Binangapolo, dan Kelurahan Sapanang terdapat Masjid Taqwa dan Puskesmas Bungoro yang berada di Jalan Tonasa II, daerah pelayanan



mencangkup sebagian Kelurahan Pabbudukang dan Kelurahan Samalewa yang bisa di tempuh lewat Jalan Tonasa II.

b. Titik utama dan tujuan utama rute evakuasi yang terdapat di bagian Selatan, yaitu :

- 1) Kecamatan Pangkajene memiliki 2 titik utama tempat evakuasi yaitu di Kelurahan Sibatua terdapat Masjid Raodhatul Muflihin yang berada di Jalan Sultan Hasanuddin Poros Pangkep, daerah pelayanan lokasi evakuasi mencangkup sebagian wilayah Kelurahan Bonto Perak dan Kelurahan Bonto Kio yang bisa di tempuh lewat Jalan K.H. Ahmad Dahlan dan Jalan Fadli Ruraunga Poros Minasatene. Kelurahan Jagong terdapat SMK Negeri 1 Pangkajene yang berada di Jalan Nelayan. Daerah pelayanan lokasi evakuasi mencangkup sebagian wilayah di Kelurahan Tumampuan yang bisa di tempuh lewat Jalan Maccini Banji, Jalan Sultan Hasanuddin Poros Pangkep, dan Jalan Matahari.
- 2) Kecamatan Minasatene Memiliki 9 titik utama tempat evakuasi yaitu di Kelurahan Bonto Kio terdapat SDN 17 Langnga-Langnga yang berada di Jalan Fadli Ruraunga Poros Minasatene dengan daerah pelayanan mencangkup sebagian Kelurahan Biraeng yang bisa di tempuh lewat Jalan Fadli Ruraunga Poros Minasatene, Kelurahan Biraeng terdapat Masjid Jami Andi Mappé yang berada di Jalan Mataheri, SMPN 1 Minasatene di Jalan Pendidikan, Pondok Pesantren Modern Putri Immim Minasatene di Jalan Fadli Ruraunga Poros

Minasatene dengan daerah pelayanan lokasi evakuasi mencakup sebagian Kelurahan Paddoang Doangan dan Kelurahan Minasatene yang bisa di tempuh lewat Jalan Nusa Indah, Jalan Nusa Indah 1, dan Jalan Fadli Ruraunga Poros Minasatene, dan Kelurahan Minasatene terdapat Masjid Darul Aqram dan Kantor Dinas-Dinas Minasatene yang berada di Jalan Wirakarya 1, SDN 12 Biraeng di Jalan Pramuka Poros Minasatene, Puskesmas Minasatene dan Masjid Raodhatul Mudznibien Ujung Loe yang berada di Jalan K. H. Muh. Yusuf. Daerah Pelayanan lokasi evakuasi mencakup sebagian wilayah di Kelurahan Paddoang Doangan dan Kelurahan Biraeng yang bisa di tempuh lewat Jalan Fadli Ruraunga Poros Minasatene dan Jalan Jen. Sukowati.

## **B. Saran**

1. Perlunya membatasi pertumbuhan kawasan di daerah tingkat kerawanan tinggi dengan memperketat pemberian izin pembangunan dan peneanaan insentik dan disinsentik sebagai salah satu upaya mengurangi dampak resiko dari bencana banjir.
2. Perlunya papan informasi titik dan rute evakuasi di daerah rawan bencana banjir pada Kawasan Perkotaan Pangkep sebagai suatu informasi/arahan kesiapsiagaan masyarakat dalam menghadapi bencana banjir.
3. Perlunya membangun sumur resapan (sures) atau sumur injeksi (*Artificial Recharge*), terutama pada kawasan padat penduduk sumur resapan di buat

untuk meningkatkan daya resap air hujan ke dalam tanah, dan mengurangi air limpasan permukaan (*run off*).

4. Perlunya membudidayakan hutan tanaman pantai (*greenbelt*) di sepanjang kawasan pesisir maupun sempadan sungai dengan bakau atau mangrove yang secara efektif dapat menyerap dan mengurangi energi limpasan gelombang, serta menahan sampah debris.
7. Perlunya sosialisasi berbasis mitigasi bencana alam secara rutin, baik pemerintah dan swasta terhadap masyarakat khususnya masyarakat yang tinggal dan beraktifitas di daerah rawan bencana banjir agar tidak membuang sampah di drainase, sungai dan kanal sebagai upaya peningkatan kesadaran lingkungan atau dengan bantuan bibit tanaman keras (*mangrove*) dan perbaikan/peningkatan infrastruktur khususnya sarana penghubung berupa jalan sebagai rute evakuasi pengungsi serta pembangunan lokasi tempat evakuasi sebagai sarana pengungsian.

## DAFTAR PUSTAKA

- Akbar, *Arahan Pengendalian Banjir Berbasis GIS di Kecamatan Sinjai Utara Kabupaten Sinjai*. Skripsi, Universitas Islam Negeri Alauddin Makassar, 2013
- Akbar, “Arahan Pengendalian Banjir Berbasis GIS di Kecamatan Sinjai Utara Kabupaten Sinjai”. Tinjauan terhadap buku *Tuntunan Penyusunan Karya Ilmiah*, oleh Nana Sudjana. Bandung: Sinar Baru, 1991
- Akbar, “Arahan Pengendalian Banjir Berbasis GIS di Kecamatan Sinjai Utara Kabupaten Sinjai”. Tinjauan terhadap jurnal *Flood Susceptibility And Hazard Survey of The Kudus Prawata Welahan Area, Central Java. Indonesia*, oleh Suprpto Dibyosaputro, 1984
- Aronoff, S. *Geographic Information System: A Management Perspective*. (Canada, Ottawa: WDL Publication. 1989)
- Badan Koordinasi Nasional Penanggulangan Bencana. *Panduan Pengenalan Karakteristik Bencana dan Upaya Mitigasinya di Indonesia*. Jakarta : BAKORNAS BP, 2005. Tinjauan terhadap skripsi *Tingkat Kerawanan Banjir dengan Penginderaan Jauh dan Sistem Informasi Geografis Daerah Aliran Sungai Juwana Di Kabupaten Pati Jawa Tengah*, oleh Sigit Nur Cahyo, h. I-1
- Bambang Djadmo Kertonegoro dan Syamsul Arifin Siradz, *Kamus Istilah Ilmu Tanah*, UGM Press. (Yogyakarta, 2006)

- Dinas Pekerjaan Umum dan Tata Ruang Kabupaten Pangkep. *Survey Investigasi Desain Pengendalian Banjir Kota Pangkajene*. (Pangkajene: Dinas PU, 2016)
- Hasan, M. Fuad, "Analisis Tingkat Kerawanan Banjir Di Bengawan Jero Kabupaten Lamongan". Skripsi, Universitas Negeri Surabaya, 2015
- Hasan, M Fuad, "Analisis Tingkat Kerawanan Banjir Di Bengawan Jero Kabupaten Lamongan." Tinjauan terhadap jurnal *Zonasi Tingkat Kerentanan Banjir Kabupaten Bandung menggunakan sistem informasi geografis*, Oleh E. Suherlan, 2001. (*repository.ipb.ac.id*, UT - *Geophysics and Meteorology*, diakses pada tanggal 22 Maret 2017)
- Hasan, M Fuad, "Analisis Tingkat Kerawanan Banjir Di Bengawan Jero Kabupaten Lamongan." Tinjauan terhadap buku *Pedoman Pengendalian Pemanfaatan Ruang Dikawasan Rawan Bencana Banjir*, oleh Ditjen Penataan Ruang Departemen PU, bab IV-1
- Hendi Hamdani, *et al.*, eds. *Analisis Daerah Rawan Banjir Menggunakan Aplikasi Sistem Informasi Geografis (Studi Kasus Pulau Bangka)*. Jurnal Konstruksi, Sekolah Tinggi Teknologi Garut, 2014
- Hijir Ismail dan Slamet Nuhung, *Laporan Penelitian dan Penyelidikan Geologi Lingkungan Kabupate Pangkejene dan Kepulauan*, Dinas Enegi Sumberdaya dan Mineral Provinsi Sulawesi Selatan, 2012
- Kementerian Agama. *Al-Qur'an dan Terjemahnya*, 2012

- Nuhung, Slamet. *Geologi Tata Lingkungan untuk Perencanaan Wilayah*. (Makassar, 2012)
- Padmasari, Silviah Ika. "Sungai Pagkajene meluap, 5 Kelurahan di Kabupaten Pangkep Terendam." *Merdeka.com Online*. 2 Februari 2017. <https://www.merdeka.com/peristiwa/sungai-pangkajenne-meluap-5-kelurahan-di-kabupaten-pangkep-terendam.html> (diakses pada 6 April 2017)
- Paimin, Sukresno, Pramono, Irfan Budi. *Teknik Mitigasi Bencana Banjir dan Tanah Longsor*. Balikpapan : Tropenbos Internasional Indonesia Programme. 2009. [www.forda-mof.org/files/mitigasi\\_banjir\\_dan\\_tanah\\_longsor.pdf](http://www.forda-mof.org/files/mitigasi_banjir_dan_tanah_longsor.pdf), (diakses pada tanggal 6 April 2017)
- Primayuda, Aris, *Pemetaan Daerah Rawan dan Resiko Banjir Menggunakan Sistem Informasi Geografis (Studi Kasus Kabupaten Trenggalek, Provinsi Jawa Timur)*. Skripsi, Institut Pertanian Bogor, 2006
- Purnama, Asep, *Pemetaan Kawasan Rawan Banjir Di Daerah Aliran Sungai Cisadane Menggunakan Sistem Informasi Geografis*. Skripsi, Institute Pertanian Bogor, 2008
- Purnama, Asep, "Pemetaan Kawasan Rawan Banjir Di Daerah Aliran Sungai Cisadane Menggunakan Sistem Informasi Geografis." Tinjauan terhadap skripsi *Pemetaan Daerah Rawan dan Resiko Banjir Menggunakan Sistem Informasi Geografis: studi kasus Kabupaten Trenggalek, Jawa Timur*, oleh Primayuda, A. Bogor: Fakultas Pertanian, Institut Pertanian Bogor, 2006

- Purnama, Asep, "Pemetaan Kawasan Rawan Banjir Di Daerah Aliran Sungai Cisadane Menggunakan Sistem Informasi Geografis." Tinjauan terhadap buku *Pengindraan Jauh dan Interpretasi*, oleh Lillesand T. M. dan Kiefer R. W. Yogyakarta: Gajah Mada University Press, 1994
- Purnama, Asep, "Pemetaan Kawasan Rawan Banjir Di Daerah Aliran Sungai Cisadane Menggunakan Sistem Informasi Geografis." Tinjauan terhadap skripsi *Pemetaan Kawasan Berpotensi Banjir di DAS Kaligarang Semarang dengan Menggunakan Sistem Informasi Geografis*, oleh Utomo W. Y. Bogor: Fakultas Pertanian, Institut Pertanian Bogor, 2004
- Rab Sukanto, *Peta Geologi Lembar Pangkajene dan Watampone Bagian Barat Sulawesi Selatan*, Pusat Penelitian dan Pengembangan Geologi, Bandung, 1982
- Republik Indonesia. "Undang-Undang R.I Nomor 24 Tahun 2007 tentang Penganggulangan Bencana".
- Republik Indonesia. "Undang-Undang R.I Nomor 26 Tahun 2007 tentang Penataan Ruang".
- Sahetapy, Geraldo Bicky, *et al., eds. Analisis Jalur Evakuasi Bencana Banjir Di Kota Manado*. Skripsi, Universitas Sam Ratulangi, 2016
- Sahetapy, Geraldo Bicky, *et al., eds. "Analisis Jalur Evakuasi Bencana Banjir Di Kota Manado."* Tinjauan terhadap buku *Antisipasi Rumah di Daerah Rawan Banjir*, oleh Mistra. (Jakarta: Griya Kreasi. 2007)

- Sahetapy, Geraldo Bicky, *et al.*, eds. “Analisis Jalur Evakuasi Bencana Banjir Di Kota Manado”. Tinjauan terhadap buku *Fire Escape in Difficult Circumstances Design Against Fire*, oleh Abrahams, John. (United State Of America. 1994)
- Shihab, M. Quraish, *Tafsir al-Mishbah: Pesan, Kesan dan Keserasian al- Qur’an*, (Jakarta: Lentera Hati, 2003)
- Sugiantoro, Ronny dan Purnomo, Hadi. *Manajemen Bencana*, Yogyakarta, 2010.  
Tinjauan terhadap laporan *Survey Investigasi Desain Pengendalian Banjir Kota Pangkajene*, oleh Dinas PU, 2016
- The Lottery*. 2009, 36. dalam Sahetapy, Geraldo Bicky, *et al.*, eds. *Analisis Jalur Evakuasi Bencana Banjir Di Kota Manado*. Universitas Sam Ratulung, 2014
- Van Zuidam R. A., *Aerial Photo – Interpretation in Terrain Analysis and Geomorphologic Mapping*. The Hague. International Institute for Aerial Survey and Earth Sciences, 1985
- Wahana Komputer, *Pemodelan SIG untuk Mitigasi Bencana*. Jakarta, 2015
- Zulfahmi, *et al.*, eds. *Dampak Sedimentasi Sungai Tallo Terhadap Kerawanan Banjir di Kota Makassar*. Skripsi, Universitas Islam Negeri Alauddin Makassar, 2016



## DAFTAR RIWAYAT HIDUP PENULIS



Muh. Alief Rusli Putra lahir di Sungguminasa pada tanggal 25 Juni 1995, beliau merupakan anak ke-1 dari 2 bersaudara dari pasangan Rusli Rauf, S.T, M.T, MH dan Tati S. Ancang. Dengan riwayat pendidikan yakni pada TK Pertiwi (2000-2001); SD Inpres Panggentungan Selatan (2001-2002); SD Negeri Bonto-Bontoa (2002-2005); SD Negeri Mangasa (2005-2007); SMP Negeri 4 Sungguminasa (2007-2010); SMA Negeri 8 Gowa 2010-2013 (Ex. SMA Negeri 1 Bontomarannu).

Hingga pada akhirnya mendapat kesempatan untuk melanjutkan pendidikan tinggi di UIN Alauddin Makassar melalui jalur (SBMPTN) dan tercatat sebagai Alumni Mahasiswa Program Studi Sarjana (S1) pada Jurusan Teknik Perencanaan Wilayah dan Kota, Fakultas Sains dan Teknologi, Universitas Islam Negeri (UIN) Alauddin Makassar setelah berhasil menyelesaikan bangku kuliahnya selama 4 tahun 1 bulan.

Muh. Alief Rusli Putra aktif dalam organisasi seperti di HMJ Teknik PWK UIN Alauddin Makassar sebagai Koordinator Departemen Publikasi dan Dokumentasi periode 2015-2016. Selain aktif dalam berorganisasi, beliau juga aktif dalam kegiatan penulisan dan menjadi finalis pada beberapa Lomba Karya Tulis Ilmiah Nasional (LKTIN) dan mendapatkan juara III pada LKTI tingkat regional yang diselenggarakan oleh PU Provinsi Sulawesi Selatan pada tahun 2016.