

**KEPUTUSAN PENGADILAN NEGERI MAKASSAR
NOMOR : 89/PDT.G/2009/PN.MKS TENTANG
TIMBULNYA SERTIFIKAT GANDA HAK MILIK ATAS
TANAH DI KOTA MAKASSAR
(Studi Kasus Di Pengadilan Negeri Makassar)**



Skripsi

Diajukan untuk Memenuhi Salah Satu Syarat Meraih Gelar
Sarjana Hukum Jurusan Ilmu Hukum
pada Fakultas Syariah dan Hukum
UIN Alauddin Makassar

Oleh:

ZULQADRI RAZOEB

NIM : 10500112145

**FAKULTAS SYARIAH DAN HUKUM
UIN ALAUDDIN MAKASSAR
2016**

**KEPUTUSAN PENGADILAN NEGERI MAKASSAR
NOMOR : 89/PDT.G/2009/PN.MKS TENTANG
TIMBULNYA SERTIFIKAT GANDA HAK MILIK ATAS
TANAH DI KOTA MAKASSAR
(Studi Kasus Di Pengadilan Negeri Makassar)**



Skripsi

Diajukan untuk Memenuhi Salah Satu Syarat Meraih Gelar
Sarjana Hukum Jurusan Ilmu Hukum
pada Fakultas Syariah dan Hukum
UIN Alauddin Makassar

Oleh:

ZULQADRI RAZOEB

NIM : 10500112145

**FAKULTAS SYARIAH DAN HUKUM
UIN ALAUDDIN MAKASSAR
2016**

PERNYATAAN KEASLIAN SKRIPSI

Dengan penuh kesadaran, penyusun yang bertanda tangan di bawah ini, menyatakan bahwa skripsi yang berjudul **“Keputusan Pengadilan Negeri Makassar Nomor : 89/PDT.G/2009/PN.MKS Tentang Timbulnya Sertifikat Ganda Hak Milik Atas Tanah Di Kota Makassar (Studi Kasus Di Pengadilan Negeri Makassar)”**, ini adalah benar-benar hasil karya sendiri, bukan jiplakan dari karya tulis orang lain baik sebagian maupun keseluruhan. Pendapat atau temuan orang lain yang terdapat dalam skripsi ini dikutip dan dirujuk berdasarkan pada kode etik ilmiah.

Makassar, 16 November 2016

Penyusun



UNIVERSITAS ISLAM NEGERI
ALAUDDIN
MAKASSAR
ZULOADRI RAZOEB
NIM: 10500112145

PENGESAHAN SKRIPSI

Skripsi yang berjudul “Keputusan Pengadilan Negeri Makassar Nomor : 89/PDT.G/2009/PN.MKS Tentang Timbulnya Sertifikat Ganda Hak Milik Atas Tanah Di Kota Makassar (Studi Kasus Di Pengadilan Negeri Makassar)”, yang disusun oleh saudara Zulqadri Razoeb, NIM: 10500112145, mahasiswa Jurusan Ilmu Hukum pada Fakultas Syariah dan Hukum UIN Alauddin Makassar, telah diuji dan dipertahankan pada sidang *munaqasyah* yang diselenggarakan pada hari Rabu, tanggal 16 November 2016, bertepatan dengan 16 Shafar 1438 H dan dinyatakan telah dapat diterima sebagai salah satu syarat untuk memperoleh gelar Sarjana pada Fakultas Syariah dan Hukum, Jurusan Ilmu Hukum (dengan beberapa perbaikan).

Makassar, 16 November 2016
16 Shafar 1438 H

DEWAN PENGUJI

Ketua	: Prof. Dr. Darussalam Syamsuddin, M.Ag.	(.....)
Sekretaris	: Dr. Hamsir, S.H, M.Hum	(.....)
Munaqisy I	: Ashabul Kahfi, S.Ag, M.H	(.....)
Munaqisy II	: St. Nurjannah, S.H, M.H	(.....)
Pembimbing I	: Dr. H. Abd. Halim Talli, S.Ag., M.Ag	(.....)
Pembimbing II	: Drs. H. Munir Salim, MH	(.....)

Diketahui oleh:

Dekan Fakultas Syariah dan Hukum
UIN Alauddin Makassar


Prof. Dr. Darussalam Syamsuddin, M.Ag.
NIP. 195704141986031900

KATA PENGANTAR



Alhamdulillah puji syukur kami panjatkan atas kehadiran Allah SWT, Tuhan semesta alam yang telah memberikan rahmat, taufik serta hidayah-Nya, sehingga penulis dapat menyusun dan menyelesaikan skripsi ini yang berjudul **“Keputusan Pengadilan Negeri Makassar Nomor : 89/PDT.G/2009/PN.MKS Tentang Timbulnya Sertifikat Ganda Hak Milik Atas Tanah Di Kota Makassar (Studi Kasus Di Pengadilan Negeri Makassar)”** sebagai persyaratan untuk memperoleh gelar Sarjana Hukum (S.H) dengan baik dan lancar.

Shalawat serta salam senantiasa tercurahkan kepada baginda Rasul Nabi Muhammad SAW yang telah membawa umat ke jalan Dineul Islam. Beliau adalah hamba Allah SWT yang benar dalam ucapan dan perbuatannya, yang diutus kepada penghuni alam seluruhnya, sebagai pelita dan bulan purnama bagi pencari cahaya penembus kejahilan gelap gulita. Sehingga, atas dasar cinta kepada beliau, penulis mendapatkan motivasi yang besar untuk menuntut ilmu.

Sesungguhnya, penyusunan skripsi ini dimaksudkan untuk memenuhi tugas akhir perkuliahan sebagai wujud dari partisipasi kami dalam mengembangkan serta mengaktualisasikan ilmu yang telah kami peroleh selama menimba ilmu di jenjang perkuliahan, sehingga dapat bermanfaat bagi penulis sendiri, dan juga masyarakat pada umumnya. Penulis juga mengucapkan terima kasih yang sedalam-dalamnya kepada semua pihak yang telah membantu kami dalam menyelesaikan tugas ini, baik secara langsung maupun tidak langsung. Oleh karena itu, perkenankan penulis menyampaikan ungkapan terima kasih, kepada yang terhormat:

1. Kedua orang tuaku Bapak dan Ibu serta Saudara-Saudaraku yang saya hormati dan saya sayangi. Bapakku H. Rapiuddin, S.Pd dan Ibuku Hj. Zubaedah, S.Pd tercinta, terkasih dan tersayang. Terima kasih penulis ucapkan kepada beliau semua yang telah membimbing, mencintai, memberi semangat, harapan, arahan dan motivasi serta memberikan dukungan baik secara materiil maupun spiritual sampai terselesaikannya skripsi ini dengan baik.
2. Prof. Dr. Musafir Pababbari, M. Si., selaku Rektor Universitas Islam Negeri Alauddin Makassar.
3. Prof. Dr. Darussalam Syamsuddin, M.Ag, selaku Dekan dan para Wakil Dekan Fakultas Syariah dan Hukum Universitas Islam Negeri Alauddin Makassar.
4. Bapak Dr.H.Abdul Halim Talli, S.Ag., M.Ag selaku dosen pembimbing I dan Drs. H. Munir Salim, MH selaku dosen pmbimbing II skripsi ini. Terima kasih penulis ucapkan atas segala bimbingan, arahan dan motivasi. Semoga Beliau beserta seluruh anggota keluarga besar selalu diberi kemudahan dalam menjalani kehidupan oleh Allah SWT. Amin Ya Robbal ‘Alamin.
5. Ibu Ketua Jurusan Ilmu Hukum, Bapak Sekertaris Jurusan Ilmu Hukum, serta Staf Jurusan Ilmu Hukum, yang telah banyak membantu sehingga penulis dapat menyelesaikan semua mata kuliah dan skripsi ini.
6. Dosen-dosen Jurusan Ilmu Hukum yang telah mendidik dan mengamalkan ilmu-ilmunya kepada penulis. Semoga ilmu yang telah mereka sampaikan dapat bermanfaat bagi kami di dunia dan di akhirat. Amin.
7. Bapak Hakim dan Pegawai Bagian Kemahasiswaan Pengadilan Negeri Makassar yakni Bapak Bonar Harianja., SH, MH selaku hakim narasumber penelitian saya dan Bapak Mustari., SH selaku Pegawai Bagian Kemahasiswaan yang telah

memberikan fasilitas waktu, tempat dan bantuannya selama penelitian dan semua pihak yang telah membantu baik moril maupun materiil.


8. Semua teman-temanku pada Ilmu Hukum, Khususnya Ilmu Hukum 2012 yang saya sayangi dan saya cintai yang telah membantu selama perkuliahan sampai sekarang ini, yang namanya tak sempat saya sebutkan satu demi satu.
9. Teman-teman KKN Reguler, khususnya teman-teman KKN Reguler angkatan 51 yang selalu memberikan inspirasi kepada penulis untuk semangat berjuang dengan kekuatan kebersamaan dan persaudaraan.
10. Sahabat-sahabat ku yang jauh di mata namun dekat di hati yang selalu mendoakan, memberikan dukungan, semangat dan motivasi kepada penulis selama penyusunan skripsi ini.
11. Semua pihak yang berpartisipasi dan membantu penulis dalam menyelesaikan skripsi ini, yang tidak bisa penulis sebutkan satu per satu.

Penulis sebagai manusia biasa yang takkan pernah luput dari salah dan dosa, menyadari bahwa penulisan skripsi ini masih jauh dari kesempurnaan. Oleh karena itu, dengan penuh kerendahan hati, penulis sangat mengharap kritik dan saran demi kesempurnaan skripsi ini.

Akhirnya, teriring do'a kepada Allah SWT, penulis berharap semoga skripsi ini dapat membawa manfaat bagi penulis khususnya, dan bagi pembaca pada umumnya yang tentu dengan izin dan ridho-Nya. Amin.

Makassar, 16 November 2016

Penulis,


ZULOADRI RAZOEB
NIM. 10500112145

DAFTAR ISI

JUDUL	i
PERNYATAAN KEASLIAN SKRIPSI.....	ii
PENGESAHAN	iii
KATA PENGANTAR	iv-vi
DAFTAR ISI.....	vii-viii
ABSTRAK	ix-x
BAB I PENDAHULUAN.....	1-8
A. Latar Belakang Masalah	1
B. Fokus Penelitian dan Deskripsi Fokus.....	4
C. Rumusan Masalah	6
D. Kajian Pustaka	6
E. Tujuan dan Kegunaan Penelitian.....	8
BAB II TINJAUAN TEORITIS	9-38
A. Sertifikat Tanah	9
B. Proses Pendaftaran Tanah.....	22
C. Penyelesaian Sengketa Sertifikat Tanah.....	32
BAB III METODOLOGI PENELITIAN.....	39-43
A. Jenis dan Lokasi Penelitian.....	39
B. Pendekatan Penelitian.....	39
C. Sumber Data	40
D. Metode Pengumpulan Data	41
E. Instrumen Penelitian.....	42
F. Teknik Pengolahan dan Analisis Data.....	42

BAB IV KEPUTUSAN PENGADILAN NEGERI MAKASSAR NOMOR: 89/PDT.G/2009/PN.MKS TENTANG TIMBULNYA SERTIFIKAT GANDA HAK MILIK ATAS TANAH DI KOTA MAKASSAR (STUDI KASUS DI PENGADILAN NEGERI MAKASSAR).....	44-86
A. Posisi Kasus Timbulnya Sertifikat Ganda Hak Milik Atas Tanah Di Kota Makassar Dalam Putusan Nomor : 89/PDT.G/2009/PN.MKS	44
B. Analisis Pertimbangan Hakim Terhadap Timbulnya Sertifikat Ganda Hak Milik Atas Tanah Dalam Putusan Nomor :89/PDT.G/2009/PN.MKS.....	80
C. Analisis Penerapan Hukum Hakim Terhadap Timbulnya Sertifikat Ganda Hak Milik Atas Tanah Dalam Putusan Nomor :89/PDT.G/2009/PN.MKS, Apa Telah Sesuai Dengan Hukum Positif	82
D. Pendapat Penulis Terhadap Timbulnya Sertifikat Ganda Hak Milik Atas Tanah Dalam Putusan Nomor :89/PDT.G/2009/PN.MKS	85
BAB V PENUTUP.....	87-89
A. Kesimpulan.....	87
B. Implikasi Penelitian.....	89
DAFTAR PUSTAKA	90-91
LAMPIRAN-LAMPIRAN.....	92
DAFTAR RIWAYAT HIDUP.....	93

ABSTRAK

Nama : Zulqadri Razoeb
NIM : 10500112145
**Judul : Keputusan Pengadilan Negeri Makassar Nomor :
89/PDT.G/2009/PN.MKS Tentang Timbulnya Sertifikat Ganda
Hak Milik Atas Tanah Di Kota Makassar (Studi Kasus Di
Pengadilan Negeri Makassar)**

Pokok masalah penelitian ini adalah timbulnya sertifikat ganda hak milik atas tanah di kota Makassar berdasarkan putusan Pengadilan Negeri Makassar yang selanjutnya dibagi ke dalam beberapa submasalah atau pertanyaan penelitian, yaitu : 1) Apakah faktor-faktor penyebab timbulnya sertifikat ganda hak milik atas tanah dalam Putusan Nomor :89/PDT.G/2009/PN.MKS ?, 2) Bagaimanakah pertimbangan hakim terhadap timbulnya sertifikat ganda hak milik atas tanah Dalam Putusan Nomor :89/PDT.G/2009/PN.MKS ?, dan 3) Apakah penerapan hukum hakim terhadap timbulnya sertifikat ganda hak milik atas tanah dalam Putusan Nomor :89/PDT.G/2009/PN.MKS, telah sesuai dengan Hukum Positif ?

Jenis penelitian ini tergolong kualitatif (*field research*) dengan pendekatan penelitian yang digunakan adalah : yuridis normatif. Adapun sumber data pada penelitian ini adalah dokumen putusan Pengadilan Negeri Makassar nomor 89/PDT.G/2009/PN.MKS dan hakim Pengadilan Negeri Makassar. Selanjutnya, metode pengumpulan data yang digunakan adalah studi dokumen, wawancara, dan observasi. Lalu, teknik pengolahan dan analisis data dilakukan dengan melalui tiga tahapan, yaitu : editing, koding, dan dianalisa secara kualitatif.

Hasil penelitian ini menunjukkan bahwa : 1) Pertimbangan Hakim terhadap timbulnya sertifikat ganda hak milik atas tanah dalam Putusan Nomor :89/PDT.G/2009/PN.Mks yaitu : a. menurut ketentuan hukum Agraria didasarkan pada bukti-bukti kepemilikan Sertifikat Hak Milik oleh Badan Pertanahan Nasional (BPN) Kota Makassar sebanyak 16 sertifikat yang terletak di Jalan Sultan Abdullah, Kelurahan Buloa, Kecamatan Tallo dengan Surat Pemberitahuan Pajak Terhutang PBB tahun 2009 dan Surat Tanda Terima Setoran serta Surat Kepala Kantor Pertanahan Kota Makassar No.230.1/717/04.VIII-2009 tanggal 20 Mei 2009 yang menunjukkan Sertifikat Hak Milik Penggugat No.630/Tallo tidak terbukti keasliannya. b. menurut ketentuan hukum Perdata didasarkan pada asas-asas pembuktian hukum perdata serta Salinan Putusan Pengadilan Negeri Makassar,

Pengadilan Tinggi Makassar, dan Mahkamah Agung. 2) Penerapan hukum Hakim terhadap timbunya sertifikat ganda hak milik atas tanah pada perkara Nomor :89/PDT.G/2009/PN.Mks, jelas telah sesuai dengan hukum positif dengan memperhatikan undang-undang yang berkaitan dan diperkuat dengan keyakinan hakim, ditinjau dari pertimbangan hukum oleh hakim yang menitikberatkan pada asas pembuktian kepemilikan secara perdata atas sertifikat yang disengketakan tersebut yang dibuktikan dengan pemeriksaan bukti-bukti otentik serta beberapa Salinan putusan pelanggaran hukum oleh penggugat terhadap tanah sengketa dari Pengadilan Negeri Makassar, Pengadilan Tinggi Makassar, dan Mahkamah Agung RI dan menggunakan ketentuan hukum agraria yang merujuk pada Undang-undang Nomor 5 Tahun 1960 tentang Peraturan Dasar Pokok-pokok Agraria (UUPA) sebagaimana tercantum dalam Pasal 52. Sehingga menunjukkan adanya pelanggaran Penggugat terhadap hukum positif yang berkaitan dengan kasus tersebut. 3) Penulis berpendapat bahwa Perkara Perdata Nomor : 89/PDT.G/2009 /PN.Mks ini merupakan gugatan perdata yang dilakukan oleh penggugat dalam hal ini Muh. Syarif, SH, MH, ke Pengadilan Negeri Makassar terhadap tergugat dalam hal ini Filter Wijono (Tergugat I), David Wijono (Tergugat II), Haedar Wijono (Tergugat III), Ny. Ester Kusumawati (Tergugat IV), Roby Wongso (Tergugat V), dan Kepala Kantor Pertanahan Kota Makassar sebagai turut tergugat menyangkut sengketa atas tanah dan bangunan yang terletak di Jalan Sultan Abdullah Kelurahan Buloa Kecamatan Tallo yang luasnya 5 Ha (Lima Hektare) dengan bukti Sertifikat Hak Milik No.630/Tallo seluas 50.000 m² An. Dt. Ma'la Bin Kr. Toa dan kepemilikan Simana Buttayya Persil 18 DD V I Kohir 13 CI An. Dt. Ma'la Bin Kr. Toa yang pada prosesnya dimemangkan oleh pihak Tergugat.

Implikasi dari penelitian ini adalah dalam melakukan pendaftaran sertifikat tanah, pihak berwenang dalam melakukan pengumuman pelaksanaan pendaftaran tanah harus menjangkau semua pihak sehingga dapat menjangkau kepentingan pihak ketiga yang terkait akibat diadakannya pendaftaran tanah tersebut, sehingga apabila terjadi keberatan dapat diajukan sedini mungkin sebelum terlanjur diterbitkannya sertifikat-sertifikat ganda dan BPN dalam hal ini harus lebih teliti memperhatikan setiap pembuatan akte hak kepemilikan tanah.

BAB I PENDAHULUAN

A. Latar Belakang Masalah

Dalam Negara Republik Indonesia, susunan kehidupan rakyatnya, termasuk perekonomiannya, masih bercorak agraria. Bumi, air, dan ruang angkasa, sebagai karunia Tuhan Yang Maha Esa mempunyai fungsi yang amat penting untuk membangun masyarakat yang adil dan makmur sebagaimana yang dicita-citakan.¹

Undang-Undang Nomor 5 Tahun 1960, tentang Peraturan Dasar Pokok-Pokok Agraria yang biasa disebut Undang-Undang Pokok Agraria (UUPA). Mengisyaratkan bahwa tanah itu pada tingkatan tertinggi dikuasai oleh Negara sebagai organisasi seluruh rakyat.

Secara konstitusional, UUD 1945 dalam Pasal 33 ayat (3) menyatakan bahwa “bumi, air, ruang angkasa serta kekayaan alam yang terkandung di dalamnya dikuasai oleh Negara dan dipergunakan untuk sebesar-besar kemakmuran rakyat”. Dari ketentuan dasar ini, dapat diketahui bahwa kemakmuran rakyatlah yang menjadi tujuan utama dalam pemanfaatan fungsi bumi, air dan ruang angkasa serta kekayaan alam yang terkandung di dalamnya.²

Dengan berlakunya UUPA No.5 Tahun 1960, maka terjadilah perubahan yang fundamental pada hukum agraria di Indonesia, terutama hukum di bidang pertanahan. Perubahan yang fundamental ini mengenai struktur perangkat hukum dan konsepsi yang mendasari maupun isinya. Dengan diundangkannya UUPA,

¹Penjelasan umum atas Undang-Undang Nomor 5 Tahun 1960 Tentang Peraturan Dasar Pokok-Pokok Agraria.

²Urip Santoso, *Hukum Agraria dan Hak-hak Atas Tanah* (Jakarta: Kencana, 2008), h. 50.

bangsa Indonesia mempunyai hukum tanah yang sifatnya nasional baik ditinjau dari segi formal maupun materilnya.³

Hukum Tanah bukan mengatur tanah dalam segala aspeknya. Ia hanya mengatur salah satu aspek yuridisnya yang disebut hak-hak penguasaan atas tanah. Ketentuan-ketentuan hukum yang mengatur hak-hak penguasaan atas tanah dapat disusun menjadi satu kesatuan yang merupakan satu sistem yang disebut Hukum Tanah. Hukum tanah merupakan sesuatu yang nyata, yaitu berupa permukaan fisik bumi serta apa yang ada di atasnya buatan manusia yang disebut *fixtures*. Biarpun demikian, perhatiannya lebih tertarik pada pemilikan dan penguasaan tanah serta perkembangannya. Obyek perhatian hukumnya bukan tanahnya, melainkan hak-hak dan kewajiban-kewajiban yang berkenaan dengan tanah yang dimiliki dan dikuasai dalam berbagai bentuknya meliputi kerangka hukum dan institusionalnya, pemindahannya serta pengawasannya oleh masyarakat.⁴

Berbicara mengenai hukum tanah sebagaimana ketentuan hukum yang diatur dalam Al Qur'an dalam Surah Al-A'raf ayat 58 :

وَالْبَلَدُ الطَّيِّبُ يَخْرُجُ نَبَاتُهُ بِإِذْنِ رَبِّهِ ۗ وَالَّذِي خَبثَ لَا يَخْرُجُ إِلَّا نَكْدًا ۗ كَذَٰلِكَ نُنصِرُ الْآيَاتِ لِقَوْمٍ يُشْكُرُونَ ﴿٥٨﴾

Terjemahannya :

“Dan tanah yang baik, tanaman-tanamannya tumbuh subur dengan izin Tuhan; dan tanah yang buruk, tanaman-tanamannya tumbuh merana. Demikianlah kami menjelaskan berulang-ulang tanda-tanda (kebesaran kami) bagi orang-orang yang bersyukur”.⁵

³Urip Santoso, *Perolehan Hak Atas Tanah* (Jakarta: Prenamedia Group, 2015), h. 2.

⁴Boedi Harsono, *Hukum Agraria Indonesia: Sejarah Pembentukan Undang-Undang Pokok Agraria, Isi Dan Pelaksanaannya* (Jakarta: Djambatan, 2008), h. 17.

⁵Departemen Agama RI, *Al-Qur'an dan Terjemahnya* (Bandung: PT. Sygma Examedia Arkanleema, 2009), h. 158.

Dalam pembangunan jangka panjang, peranan tanah bagi pemenuhan berbagai keperluan akan meningkat, baik sebagai tempat bermukim maupun sebagai tempat kegiatan usaha. Sehubungan dengan itu, akan meningkat pula kebutuhan akan dukungan berupa jaminan kepastian hukum di bidang pertanahan. Pemberian jaminan kepastian hukum di bidang pertanahan, pertama-tama memerlukan tersedianya perangkat hukum yang tertulis, lengkap, dan jelas yang dilaksanakan secara konsisten sesuai dengan jiwa dan isi ketentuan-ketentuannya.⁶

Demikian pentingnya tanah bagi kehidupan manusia, karenanya tidak mengherankan kalau setiap manusia ingin memiliki dan menguasainya. Rasa ingin menguasai ini sering mengakibatkan timbulnya masalah-masalah pertanahan dan perselisihan di dalam kehidupan bermasyarakat.

Permasalahan tanah sejak dahulu merupakan persoalan hukum yang pelik dan kompleks serta mempunyai dimensi yang luas baik di negara maju maupun berkembang, sehingga tidak mudah untuk diselesaikan dengan cepat. Tanah merupakan kebutuhan dasar dalam pelaksanaan kegiatan produktif manusia, baik sebagai wadahnya maupun sebagai faktor produksi.⁷

Problematika pertanahan terus mencuat dalam dinamika kehidupan bangsa kita. Berbagai daerah di nusantara tentunya memiliki karakteristik permasalahan pertanahan yang berbeda diantara satu wilayah dengan wilayah lainnya. Keadaan ini semakin nyata sebagai konsekuensi dari dasar pemahaman dan pandangan orang Indonesia terhadap tanah. Kebanyakan orang Indonesia memandang tanah sebagai

⁶Boedi Harsono, *Hukum Agraria Indonesia: Sejarah Pembentukan Undang-Undang Pokok Agraria, Isi Dan Pelaksanaannya* (Jakarta: Djambatan, 2008), h. 470.

⁷Soerodjo Irawan, *Kepastian Hukum Hak atas Tanah di Indonesia* (Surabaya: Penerbit Arkola, 2002), h. 25-26.

sarana tempat tinggal dan memberikan penghidupan sehingga tanah mempunyai fungsi yang sangat penting.⁸

Tidak dapat disangkal, tanah merupakan barang berharga dalam kehidupan manusia. Dalam masyarakat agraris, kebutuhan tanah akan sangat penting, terutama bagi kelangsungan proses produksi pertanian. Besar kecilnya penguasaan tanah akan menentukan tingkat produktivitas. Bahkan pada masa kerajaan, wilayah atau tanah menjadi sumber kekuasaan. Karena itu pula, hubungan antara manusia dengan tanah senantiasa diwarnai dengan sengketa berupa munculnya dua sertifikat terhadap tanah yang sama.⁹

Dalam uraian latar belakang tersebut, hal tersebut menarik untuk dikaji bagi penulis dan untuk meneliti masalah ini serta memaparkan masalah ini dalam bentuk skripsi dengan judul **“Keputusan Pengadilan Negeri Makassar Nomor : 89/PDT.G/2009/PN.MKS Tentang Timbulnya Sertifikat Ganda Hak Milik Atas Tanah Di Kota Makassar (Studi Kasus Di Pengadilan Negeri Makassar)”**.

B. Fokus Penelitian dan Deskripsi Fokus

Fokus pada penelitian ini adalah pada sertifikat ganda hak milik atas tanah dan untuk menghindari kekeliruan dalam memahami judul skripsi ini, maka terlebih dahulu penulis akan mengemukakan beberapa pengertian kata dan istilah yang terdapat dalam skripsi ini.

Kata “Keputusan” adalah hasil dari suatu pemeriksaan suatu perkara dalam sebuah sidang pengadilan.¹⁰

⁸Sukanti Hutagalung dan Markus Gunawan. *Kewenangan Pemerintah Di Bidang Pertanahan* (Jakarta: Rajawali Pers, 2009), h. 1.

⁹Bambang Eko Supriyadi, *Hukum Agraria Kehutanan: Aspek Hukum Pertanahan Dalam Pengelolaan Hutan Negara* (Jakarta: Rajawali Pers, 2013), H. 128.

¹⁰Simorangkir, dkk., *Kamus Hukum* (Jakarta: Sinar Grafika, 2013), h. 136.

Kata “Sertifikat” adalah surat tanda bukti hak atas bidang tanah yang berisi salinan buku tanah yang memuat data fisik dan data yuridis, dan surat ukur yang memuat data fisik atas tanah tersebut.¹¹

Kata “Ganda” dalam Kamus Besar Bahasa Indonesia dapat diartikan sebagai lebih dari satu, artinya dia mendapatkan keuntungan ganda dari usahanya.

Kata “Hak milik” adalah hak untuk memperlakukan suatu benda (tanah) sebagai kepunyaan sendiri dengan beberapa pembatasan. Hak untuk memperlakukan sebagai kepunyaan itu meliputi hak untuk memperoleh hasil sepenuhnya dari tanah dan pula hak untuk mempergunakan tanah itu seolah-olah pemegang hak itu pemiliknya, yang berarti ia boleh menjual, menggadaikan, atau menghibahkan tanah itu kepada orang lain.¹²

Kata “Tanah” dalam kamus besar bahasa Indonesia disebutkan pengertian mengenai tanah, yaitu permukaan bumi atau lapisan bumi yang diatas sekali. Pengertian tanah diatur dalam Pasal 4 UUPA dinyatakan sebagai “Atas dasar hak menguasai dari Negara sebagai yang dimaksud dalam pasal 2 ditentukan adanya macam-macam hak atas permukaan bumi, yang disebut tanah, yang dapat diberikan kepada dan dipunyai oleh orang-orang, baik sendiri maupun bersama-sama dengan orang lain serta badan-badan hukum”.¹³

¹¹Urip Santoso, *Perolehan Hak Atas Tanah* (Jakarta: Prenamedia Group, 2015), h. 162.

¹²Bambang Eko Supriyadi, *Hukum Agraria Kehutanan: Aspek Hukum Pertanahan Dalam Pengelolaan Hutan Negara* (Jakarta: Rajawali Pers, 2013), h. 30-31.

¹³Supriadi, *Hukum Agraria* (Jakarta: Sinar Grafika, 2010), h. 3.

C. Rumusan Masalah

Berdasarkan uraian latar belakang masalah tersebut, maka penulis merumuskan permasalahannya sebagai berikut :

1. Bagaimana pertimbangan hakim terhadap timbulnya sertifikat ganda hak milik atas tanah dalam Putusan Nomor :89/PDT.G/2009/PN.MKS ?
2. Bagaimana penerapan hukum hakim terhadap timbulnya sertifikat ganda hak milik atas tanah dalam Putusan Nomor :89/PDT.G/2009/PN.MKS, apa telah sesuai dengan Hukum Positif ?

D. Kajian Pustaka

Adapun yang menjadi beberapa rujukan dalam kajian pustaka yang peneliti gunakan adalah sebagai berikut :

Urip Santoso, dalam bukunya yang berjudul “Hukum Agraria dan Hak-hak Atas Tanah”. Beliau memberikan gambaran tentang hak-hak penguasaan atas tanah sebagai lembaga-lembaga hukum dan sebagai hubungan hukum konkrit, beraspek publik dan privat, yang dapat disusun dan dipelajari secara sistematis, hingga keseluruhannya menjadi satu kesatuan yang merupakan suatu sistem.

Urip Santoso, dalam bukunya yang berjudul “Perolehan Hak Atas Tanah”. Beliau memberikan gambaran tentang perolehan hak atas tanah oleh perseorangan atau badan hukum atas tanah yang berasal dari tanah negara, tanah hak pengelolaan, dan tanah hak serta pembahasan pembentukan hukum tanah nasional.

Boedi Harsono, dalam bukunya yang berjudul “Hukum Agraria Indonesia: Sejarah Pembentukan Undang-Undang Pokok Agraria, Isi Dan Pelaksanaannya”. Beliau memberikan gambaran tentang hukum agraria yang ada di Indonesia mulai dari sejarah pembentukan undang-undangnya, isi, sampai dengan pelaksanaannya

dan beliau pula menguraikan hukum agraria secara lengkap dalam buku ini sehingga buku ini banyak membantu dalam memahami hukum tanah.

Soerodjo Irawan, dalam bukunya yang berjudul “Kepastian Hukum Hak atas Tanah di Indonesia”. Beliau memberikan gambaran tentang Penyelenggaraan pendaftaran tanah dalam masyarakat modern merupakan tugas Negara yang dilaksanakan oleh Pemerintah bagi kepentingan dan hak rakyat, dalam rangka memberikan jaminan kepastian hukum di bidang pertanahan.

Bambang Eko Supriyadi, dalam bukunya yang berjudul “Hukum Agraria Kehutanan: Aspek Hukum Pertanahan Dalam Pengelolaan Hutan Negara”. Beliau memberikan gambaran tentang pengetahuan terhadap hukum agraria kehutanan yang memang terasa agak berat bagi awam bahkan jarang dijadikan bahan diskusi terbuka atau diulas khusus.

Supriadi, dalam bukunya yang berjudul “Hukum Agraria”. Beliau memberikan gambaran tentang acuan pembelajaran hukum agraria yang telah disusun oleh pakar hukum agraria di Indonesia dan beberapa pemikiran-pemikiran tentang masalah hukum agraria di Indonesia yang telah mengalami perkembangan yang sangat kompleks yang belum sempat terpikirkan oleh para pakar.

Simorangkir, dkk., dalam bukunya yang berjudul “Kamus Hukum”. Beliau memberikan gambaran tentang pengetahuan terhadap istilah-istilah hukum yang masih asing bagi masyarakat bahkan mahasiswa hukum.

Selain buku-buku di atas, penulis juga mempersiapkan buku yang berkaitan dengan pembahasan ini. Sehingga penulis dapat memaparkan skripsi yang berjudul “Keputusan Pengadilan Negeri Makassar Nomor : 89/PDT.G/2009/PN.MKS Tentang Timbulnya Sertifikat Ganda Hak Milik Atas Tanah Di Kota Makassar (Studi Kasus Di Pengadilan Negeri Makassar)” mengingat judul ini belum ada yang membahasnya

dalam karya ilmiah, maka disini penulis akan melakukan penelitian terkait hal tersebut.

E. Tujuan dan Kegunaan Penelitian

1. Tujuan Penelitian

Tujuan yang akan dicapai dari penelitian ini adalah :

- a. Untuk mengetahui pertimbangan hakim terhadap timbulnya sertifikat ganda hak milik atas tanah dalam Putusan Nomor :89/PDT.G/2009/PN.MKS.
- b. Untuk mengetahui penerapan hukum hakim terhadap timbulnya sertifikat ganda hak milik atas tanah dalam Putusan Nomor :89/PDT.G/2009/PN.MKS, apa telah sesuai dengan Hukum Positif.

2. Kegunaan Penelitian

Selanjutnya hasil penelitian diharapkan mempunyai kegunaan sebagai berikut :

a. Kegunaan Teoritis

Memberikan sumbangan pengetahuan yang nantinya dapat berguna bagi perkembangan ilmu pengetahuan pada umumnya dan hukum perdata pada khususnya, yang berhubungan dengan hukum tanah.

b. Kegunaan Praktis

Dapat memberikan masukan serta dijadikan dasar informasi bagi masyarakat untuk lebih jauh menggali permasalahan dan pemecahan masalah yang ada relevansinya dengan hasil penelitian ini yang berkaitan dengan Sertifikat Ganda Hak Milik Atas Tanah.

BAB II

TINJAUAN TEORITIS

A. *Sertifikat Tanah*

1. Sertifikat Hak Atas Tanah

a. Pengertian Sertifikat Hak Atas Tanah

Dalam pasal 1 angka 20 PP 24/1997 yang dimaksud sertifikat adalah surat tanda bukti hak sebagaimana dimaksud dalam pasal 19 ayat (2) huruf c UUPA untuk hak atas tanah, hak pengelolaan, tanah wakaf, hak milik atas satuan rumah susun dan hak tanggungan yang masing-masing sudah dibukukan dalam buku tanah yang bersangkutan.

Dalam pasal 1 angka 19 PP 24/1997 bahwa buku tanah adalah dokumen dalam bentuk daftar yang memuat data yuridis dan data fisik suatu obyek pendaftaran tanah yang sudah ada haknya.

Sertifikat adalah surat tanda bukti hak yang terdiri dari salinan buku tanah dan surat ukur, diberi sampul, dijilid menjadi satu, yang bentuknya ditetapkan oleh Menteri Negara Agraria/Kepala Badan Pertanahan Nasional. Sertifikat ini, diberikan bagi tanah-tanah yang sudah ada Surat Ukurannya, atau pun tanah-tanah yang sudah diselenggarakan Pengukuran Desa karenanya Sertifikat ini, merupakan pembuktian yang kuat, baik subyek maupun obyek ilmu Hak atas tanah.¹⁴ Sertifikat hak atas tanah merupakan surat tanda bukti kepemilikan sah hak atas tanah yang ditentukan oleh Undang-Undang. Menurut Boedi Harsono dalam bukunya Hukum Agraria

¹⁴Ali Achmad Chomzah, *Hukum Pertanahan : Pemberian Hak Atas Tanah Negara, Sertifikat Dan Permasalahannya* (Jakarta: Prestasi Pustaka, 2002), h. 122-123.

Indonesia, sertifikat hak atas tanah terdiri atas salinan buku tanah dan surat ukur yang dijilid menjadi satu dalam sampul dokumen.¹⁵

Sertifikat sebagai tanda bukti yang kuat mengandung arti bahwa selama tidak dapat dibuktikan sebaliknya data fisik dan data yuridis yang tercantum di dalamnya harus diterima sebagai data yang benar, sebagaimana juga dapat dibuktikan dari data yang tercantum dalam buku tanah dan surat ukurnya.

Kata “kuat” dalam hubungannya dengan sistem negatif adalah berarti “tidak muthlak” yang berarti bahwa sertifikat tanah tersebut masih mungkin di gugurkan sepanjang ada pembuktian sebaliknya yang menyatakan ketidak absahan sertifikat tanah tersebut.

Dengan demikian sertifikat tanah bukanlah satu-satunya surat bukti pemegangan hak atas tanah dan oleh karena itu masih ada lagi bukti-bukti lain tentang pemegang hak atas tanah antara lain surat bukti jual beli tanah adat atau surat keterangan hak milik adat.¹⁶

Sertifikat sebagai surat tanda bukti hak, diterbitkan untuk kepentingan pemegang hak yang bersangkutan sesuai dengan data fisik yang ada dalam surat ukur dan data yuridis yang telah di daftar dalam buku tanah. Memperoleh sertifikat adalah hak pemegang hak atas tanah yang dijamin oleh Undang-Undang. Sertifikat hanya boleh diserahkan kepada pihak yang namanya tercantum dalam buku tanah yang bersangkutan sebagai pemegang hak atau pihak lain yang dikuasakan olehnya.¹⁷

¹⁵Boedi Harsono, *Hukum Agraria Indonesia, Himpunan Peraturan-Peraturan Hukum Tanah* (Jakarta: Djambatan, 2008), h. 78.

¹⁶Bahtiar Effendie, *Pendaftaran Tanah Di Indonesia Dan Peraturan-peraturan Pelaksanaannya* (Bandung: Alumni, 2008), h. 77.

¹⁷Boedi Harsono, *Hukum Agraria Indonesia: Sejarah Pembentukan Undang-Undang Pokok Agraria, Isi Dan Pelaksanaannya* (Jakarta: Djambatan, 2008), h. 500-501.

b. Fungsi Sertifikat Hak Atas Tanah

Dalam pasal 32 Peraturan Pemerintah Nomor 24 Tahun 1997 tentang pendaftaran tanah disebutkan bahwa :

- 1) Sertifikat merupakan tanda bukti hak yang berlaku, apabila data fisik dan data yuridis tersebut sesuai dengan data yang ada dalam surat ukur dan buku tanah hak yang bersangkutan.
- 2) Dalam hal ada suatu bidang tanah sudah diterbitkan sertifikat secara sah atas nama orang atau badan hukum yang memperoleh tanah tersebut dengan itikad baik dan secara nyata menguasainya, maka pihak lain yang merasa mempunyai hak atas tanah itu tidak dapat menuntut pelaksanaan atas hak tersebut apabila dalam 5 tahun sejak diterbitkannya sertifikat telah mengajukan keberatan secara tertulis kepada pemegang hak sertifikat dan kepala kantor Pertanahan yang bersangkutan ataupun tidak mengajukan gugatan ke Pengadilan melakukan penguasaan atau penerbitan sertifikat tersebut.

Sedangkan dalam pasal 19 ayat (2) huruf c UUPA disebutkan bahwa pendaftaran tersebut dalam ayat 1 pasal ini meliputi pemberian surat-surat tanda bukti hak yang berlaku sebagai alat pembuktian yang kuat.”

Jadi sertifikat dimaksud berlaku sebagai alat bukti yang kuat, bukan suatu alat bukti yang mutlak dalam arti bahwa selama tidak dapat dibuktikan sebaliknya, data fisik dan data yuridis yang tercantum di dalamnya harus diterima sebagai keterangan yang benar.

Sebagai alat bukti yang kuat maka sertifikat mempunyai manfaat sebagai berikut :

- 1) Menjamin kepastian hukum karena dapat melindungi pemilik sertifikat terhadap gangguan pihak lain serta menghindarkan sengketa dengan pihak lain.
- 2) Mempermudah usaha memperoleh kredit dengan tanah bersertifikat sebagai jaminan.
- 3) Dengan adanya surat ukur dalam sertifikat maka luas tanah sudah pasti, sehingga untuk penetapan Pajak Bumi dan Bangunan (PBB) akan lebih adil.¹⁸

Dengan melihat ketentuan pasal 3419 UUPA diketahui bahwa hasil dari pendaftaran tanah yaitu dengan diterbitkannya sertifikat hak atas tanah yang berfungsi sebagai alat bukti kepemilikan hak yang kuat.¹⁹

Selain merupakan kekuatan pembuktian yang sempurna, sertifikat juga berfungsi sebagai bukti yang kuat memberikan kepastian hukum dan perlindungan hukum. Kepastian hukum berkaitan erat dengan efektifitas hukum sebab jaminan kepastian hukum akan timbul, apabila Negara memiliki sarana-sarana yang memadai untuk melaksanakan peraturan-peraturan yang ada.

Kepastian hukum adalah kepastian mengenai data fisik dan data yuridis penguasaan tanah yang meliputi kepastian mengenai orang atau badan hukum yang menjadi pemegang hak atas tanah atau yang disebut sebagai kepastian mengenai subyek hak atas tanah dan kepastian mengenai hak atas tanah yang meliputi letak tanah, batas tanah, dan luas tanah yang disebut sebagai kepastian mengenai obyek hak atas tanah.

¹⁸Maria S.W. Sumarjono, *Puspita Serangkum Aneka Masalah Hukum Agraria* (Yogyakarta: Andi Offset, 1982). h. 26.

¹⁹Boedi Harsono, *Hukum Agraria Indonesia, Himpunan Peraturan-Peraturan Hukum Tanah* (Jakarta: Djambatan, 2008), h. 78.

2. Sertifikat Ganda

a. Pengertian Sertifikat Ganda

Yang dimaksud dengan “Sertifikat Ganda” adalah sertifikat-sertifikat yang menguraikan satu bidang tanah yang sama. Jadi dengan demikian satu bidang tanah diuraikan dengan 2 (dua) sertifikat atau lebih yang berlainan datanya.

Hal semacam itu disebut pula “Sertifikat Tumpang Tindih”, baik tumpang tindih seluruh bidang maupun tumpang tindih sebagian dari pada tanah tersebut. Hal ini dapat terjadi, karena sertifikat-sertifikat dimaksud tidak dipetakan di dalam Peta Pendaftaran Tanah, atau peta situasi dari daerah tersebut.

Tidak termasuk dalam kategori Sertifikat Ganda, yaitu :

- 1) Sertifikat yang diterbitkan sebagai pengganti sertifikat yang hilang;
- 2) Sertifikat yang diterbitkan sebagai pengganti sertifikat yang rusak;
- 3) Sertifikat yang diterbitkan sebagai pengganti sertifikat yang dibatalkan. Hal ini disebabkan karena sertifikat-sertifikat dimaksud di atas telah dinyatakan dan tidak berlaku sebagai tanda bukti.
- 4) Sertifikat Hak Guna Bangunan di atas Hak Milik maupun di atas Hak Pengelolaan, karena menurut peraturan perundang-undangan yang berlaku, hal yang dimaksud memang dimungkinkan.

Sertifikat ganda sering terjadi di wilayah-wilayah yang masih kosong, belum dibangun dan di daerah perbatasan kota dimana untuk lokasi tersebut belum ada peta-peta pendaftaran tanahnya.²⁰

²⁰Ali Achmad Chomzah, *Hukum Pertanahan : Pemberian Hak Atas Tanah Negara, Sertifikat Dan Permasalahannya* (Jakarta: Prestasi Pustaka, 2002), h. 139-140.

b. Faktor-faktor Timbulnya Sertifikat Ganda

Terjadinya sertifikat cacat hukum seperti sertifikat palsu dan sertifikat ganda dipengaruhi oleh faktor-faktor intern dan ekstern.

Faktor intern antara lain :

- 1) Tidak dilaksanakannya Undang-Undang Pokok Agraria dan peraturan pelaksanaannya secara konsekuen dan bertanggungjawab disamping masih adanya orang yang berbuat untuk memperoleh keuntungan pribadi.
- 2) Kurang berfungsinya aparat pengawas sehingga memberikan peluang kepada aparat bawahannya untuk bertindak menyeleweng dalam arti tidak melaksanakan tugas dan tanggung jawab sesuai sumpah jabatannya.
- 3) Ketidaktelitian pejabat Kantor Pertanahan dalam menerbitkan sertifikat tanah yaitu dokumen-dokumen yang menjadi dasar bagi penerbitan sertifikat tidak diteliti dengan seksama yang mungkin saja dokumen-dokumen tersebut belum memenuhi persyaratan sebagaimana ditentukan oleh ketentuan perundang-undangan yang berlaku.

Faktor ekstern antara lain :

- a) Masyarakat masih kurang mengetahui Undang-Undang dan peraturan tentang pertanahan khususnya tentang prosedur pembuatan sertifikat tanah.
- b) Persediaan tanah tidak seimbang dengan jumlah peminat yang memerlukan tanah.
- c) Pembangunan mengakibatkan kebutuhan akan tanah semakin meningkat sedangkan persediaan tanah sangat terbatas sehingga mendorong peralihan

fungsi tanah dari tanah pertanian ke non pertanian, mengakibatkan harga tanah melonjak.²¹

Sertifikat ganda dapat terjadi karena beberapa kekeliruan teknis sebagai berikut :

- 1) Pada waktu dilakukan pengukuran ataupun penelitian dilapangan, pemohon dengan sengaja atau tidak sengaja menunjukkan letak tanah dan batas-batas yang salah.
- 2) Adanya surat bukti atau pengakuan hak dibelakang hari terbukti mengandung ketidakbenaran, kepalsuan atau sudah tidak berlaku lagi.
- 3) Untuk wilayah yang bersangkutan belum tersedia peta pendaftaran tanahnya.²²
- 4) Kasus penerbitan lebih dari satu sertifikat atas sebidang tanah dapat pula terjadi atas tanah warisan. Latar belakang kasus tersebut adalah sengketa harta warisan yaitu oleh pemilik sebelum meninggalnya telah dijual kepada pihak lain (tidak diketahui oleh anak-anaknya) dan telah diterbitkan sertifikat atas nama pembeli, dan kemudian para ahli warisnya mensertifikatkan tanah yang sama, sehingga mengakibatkan terjadi sertifikat ganda, karena sertifikat terdahulu ternyata belum dipetakan.

3. Hak Milik Atas tanah

a. Pengertian Hak Milik Atas Tanah

Yang dimaksud dengan “Hak Milik Atas Tanah” adalah hak turun-temurun, terkuat dan terpenuh yang dapat dipunyai atas tanah dengan mengingat fungsi sosial,

²¹Utoyo Sutopo, *Masalah Penyalahgunaan Sertipikat Dalam Masyarakat Dan Upaya Penanggulangannya* (Yogyakarta: Makalah pada Seminar Nasional Kegunaan Sertipikat Dan Permasalahannya, 9 Juli 1992), h. 5-6.

²²Ali Achmad Chomzah, *Hukum Pertanahan : Pemberian Hak Atas Tanah Negara, Sertifikat Dan Permasalahannya* (Jakarta: Prestasi Pustaka, 2002), h. 140-141.

yang dapat beralih dan dialihkan kepada pihak lain. (pasal 20 UUPA). Dengan demikian sifat-sifat Hak Milik adalah :

1. Turun-temurun.

Artinya Hak Milik atas tanah dimaksud dapat beralih karena hukum dari seseorang pemilik tanah yang meninggal dunia kepada ahli waris.

2. Terkuat.

Artinya bahwa Hak Milik atas tanah tersebut yang paling kuat diantara Hak-Hak yang lain atas tanah.

3. Terpenuhi.

Artinya bahwa Hak Milik atas tanah tersebut dapat digunakan untuk usaha pertanian dan juga untuk mendirikan bangunan.

4. Dapat beralih dan dialihkan.

5. Dapat dibebani kredit dengan dibebani Hak Tanggungan.

6. Jangka waktu tidak terbatas.²³

Hak milik atas tanah dapat terjadi melalui tiga cara, sebagaimana yang disebutkan dalam pasal 22 UUPA, yaitu :

a) Terjadi menurut hukum adat.

Hak milik atas tanah terjadi dengan jalan pembukaan tanah (pembukaan hutan) yang dilakukan secara bersama-sama dengan masyarakat hukum adat yang dipimpin oleh ketua adat.

b) Terjadi karena penetapan pemerintah.

Hak milik atas tanah yang terjadi semula berasal dari tanah negara. Hak milik atas tanah ini terjadi karena permohonan pemberian hak milik atas tanah

²³Ali Achmad Chomzah, *Hukum Pertanahan : Pemberian Hak Atas Tanah Negara, Sertifikat Dan Permasalahannya* (Jakarta: Prestasi Pustaka, 2002), h. 5-6.

oleh pemohon dengan memenuhi prosedur dan persyaratan yang telah ditentukan oleh Badan Pertanahan Nasional (BPN).

c) Terjadi karena ketentuan Undang-undang.

Hak milik atas tanah ini terjadi karena undang-undanglah yang menentukannya.²⁴

b. Subyek Hak Milik Atas tanah

Subyek hak milik atas tanah ada dua yaitu perseorangan dan badan hukum sebagai berikut :

a. Persorangan

Hanya warga negara Indonesia yang dapat mempunyai hak milik atas tanah. Hal ini diatur dalam pasal 21 ayat (1) UUPA yang menentukan bahwa hanya perseorangan yang berkewarganegaraan Indonesia yang dapat mempunyai hak milik atas tanah.

b. Badan-badan hukum tertentu

Pemerintah menetapkan badan-badan hukum yang dapat mempunyai hak milik hal ini diatur dalam pasal 21 ayat (2) UUPA. Badan-badan hukum yang dapat mempunyai hak milik menurut Pasal 1 Peraturan Pemerintah Nomor 38 tahun 1963 tentang Penunjukan Badan-badan Hukum Yang Dapat Mempunyai Hak Milik Atas Tanah, yaitu bank yang didirikan oleh Negara (Bank Negara), koperasi pertanian, badan keagamaan, dan badan sosial.

Dalam pasal 8 ayat (1) Peraturan menteri Agraria/Kepala Badan Pertanahan Nasional Nomor 9 Tahun 1999 tentang Cara pemberian dan Pembatalan Hak atas tanah negara dan hak pengelolaan tersebut ditentukan bahwa

²⁴Urip santoso, *Hukum Agraria dan Hak-hak atas tanah* (Jakarta: Kencana, 2008), h. 94-95.

badan-badan hukum yang dapat mempunyai tanah hak milik adalah bank pemerintah, badan keagamaan, dan badan sosial yang ditunjuk oleh pemerintah.²⁵

Dengan demikian, maka hak milik atas tanah dapat kita bagi menjadi dua, yaitu :

- 1) Hak milik perseorangan;
- 2) Hak milik komunal atau hak milik desa, yaitu hak milik dari persekutuan hukum.

Isi dari luas daripada kedua hak milik itu sama, bedanya hanya terletak pada pemegang haknya, yang satu perseorangan dan yang lainnya persekutuan hukum.²⁶

4. Akta

a. Pengertian Akta

Istilah akta berasal dari bahasa Belanda yaitu *Akte*. Dalam mengartikan akta ini ada dua pendapat yaitu Pendapat pertama mengartikan akta sebagai surat dan pendapat kedua mengartikan akta sebagai perbuatan hukum. Beberapa sarjana yang menganut pendapat yang mengartikan akta sebagai surat antara lain, Sudikno Mertokusumo berpendapat, akta adalah surat yang diberi tandatangan yang memuat peristiwa-peristiwa yang menjadi dasar dari suatu hak atau perkataan yang dibuat sejak semula dengan sengaja untuk pembuatan.²⁷

Selanjutnya menurut pendapat Fokema Andrea dalam bukunya Kamus Istilah Hukum Belanda-Indonesia, akte adalah :

- 1) Dalam arti terluas, akte adalah perbuatan, perbuatan hukum (*Recht handelling*).

²⁵Urip santoso, *Hukum Agraria dan Hak-hak atas tanah* (Jakarta: Kencana, 2008), h. 93.

²⁶Bambang Eko Supriyadi, *Hukum Agraria Kehutanan: Aspek Hukum Pertanahan Dalam Pengelolaan Hutan Negara* (Jakarta: Rajawali Pers, 2013), h. 31.

²⁷Sudikno Mertokusumo, *Penemuan Hukum Sebuah Pengantar* (Yogyakarta: Liberty, 1979), h. 106.

2) Suatu tulisan yang dibuat untuk dipakai sebagai bukti suatu perbuatan hukum; tulisan ditujukan kepada pembuktian sesuatu; dapat dibedakan antara : surat otentik (*authentieke*) dan di bawah tangan (*onderhandse*), surat lain biasa dan sebagainya.²⁸

Menurut R. Subekti dan Tjitrosudibio, kata “acta” merupakan. Bentuk jamak dari kata “actum” yang merupakan bahasa latin yang mempunyai arti perbuatan-perbuatan.²⁹

b. Fungsi Akta

Adapun beberapa fungsi akta sebagai berikut :

1) Formalitas Causa

Akta dapat mempunyai fungsi formil (*formalitas causa*), yang berarti bahwa untuk lengkapnya atau sempurnanya (bukan untuk sahnya) suatu perbuatan hukum haruslah dibuat suatu akta.. Disini akta merupakan syarat formil untuk adanya suatu perbuatan hukum. Sebagai contoh dari suatu perbuatan hukum yang harus dituangkan dalam bentuk akta sebagai syarat formil ialah Pasal 1610 KUHPerdara tentang perjanjian pemborongan, pasal 1767 KUHPerdara tentang perjanjian utang piutang dengan bunga dan Pasal 1851 KUHPerdara tentang perdamaian. Untuk itu semuanya diisyaratkan adanya akta di bawah tangan. Sedangkan yang diisyaratkan dengan akta otentik antara lain ialah Pasal 1945 KUHPerdara tentang melakukan sumpah oleh orang lain.

Disamping fungsinya yang formil akta mempunyai fungsi sebagai alat bukti karena akta itu dibuat sejak semula dengan sengaja untuk pembuktian dikemudian hari. Sifat tertulisnya suatu perjanjian dalam bentuk akta itu tidak membuat

²⁸Mr. N.E. Algra, dkk, *Kamus Istilah Hukum* (Bandung: Bina Cipta, 1983), h. 25.

²⁹R. Subekti dan Tirtosudibio, *Kamus Hukum* (Jakarta: Pradnya, 1980), h. 9.

sahnya perjanjian tetapi hanyalah agar dapat digunakan sebagai alat bukti dikemudian hari.

2) Probabilitas Causa

Pada Kekuatan pembuktian lahir dari akta otentik berlaku asas *acta publica probant sese ipsa*, yang berarti bahwa suatu akta yang lahirnya tampak sebagai akta otentik serta memenuhi syarat-syarat yang telah ditentukan, maka akta itu berlaku atau dapat dianggap sebagai akta otentik, sampai terbukti sebaliknya. Hal ini berarti bahwa tandatangan pejabat dianggap sebagai aslinya sampai ada pembuktian sebaliknya. Beban pembuktiannya terletak pada siapa yang mempersoalkan tentang otentiknya akta tersebut.

Kekuatan pembuktian lahir ini berlaku bagi kepentingan atau keuntungan dan terhadap setiap orang dan tidak terbatas pada para pihak saja, dan sebagai alat bukti maka akta autentik baik akta pejabat maupun akta para pihak keistimewaannya terletak pada kekuatan pembuktian lahir.

3) Alat Bukti

Mengenai fungsi, menurut Kohar akta otentik berfungsi bagi para pihak akta otentik mempunyai kekuatan bukti yang sempurna namun masih dapat dilumpuhkan oleh bukti lawan. Terhadap pihak ketiga akta otentik mempunyai kekuatan bukti bebas artinya penilaiannya diserahkan kepada hakim.³⁰

c. Jenis-jenis akta

Akta dapat diberikan dalam 2 macam yaitu akta otentik dan akta di bawah tangan. Akta otentik dibagi dalam dua macam yaitu akta pejabat (*ambtelijk acte*) dan akta para pihak (*partij acte*). Diatas telah diterangkan bahwa wewenang serta pekerjaan pokok dari Notaris adalah membuat akta otentik, baik yang dibuat di

³⁰Muhammad, *Ilmu Pengetahuan Notariat* (Bandung: Sinar Baru, 1984), h. 10.

hadapan yaitu (*partij acten*) maupun oleh Notaris (*relaas acten*) apabila orang mengatakan akta otentik, maka pada umumnya yang dimaksudkan tersebut tidak lain adalah akta yang dibuat oleh atau dihadapan Notaris.

Menurut Kohar akta otentik adalah akta yang mempunyai kepastian tanggal dan kepastian orangnya, sedangkan Pasal 1868 KUHPerdara menyatakan bahwa akta otentik adalah suatu akta yang dalam bentuk yang ditentukan oleh UU, dibuat oleh atau dihadapan pegawai-pegawai umum yang berkuasa untuk itu di tempat di mana akta dibuat. Sedangkan yang dimaksud Akta di bawah tangan adalah Surat yang sengaja dibuat oleh orang-orang, oleh pihak-pihak sendiri, tidak dibuat dihadapan yang berwenang, untuk dijadikan alat bukti.³¹

Selanjutnya untuk akte otentik berdasarkan pihak yang membuatnya dibagi menjadi 2 yaitu :

1) Akta para pihak (*partij akte*)

Akta para pihak (*partij akte*) adalah akta yang memuat keterangan (berisi) apa yang dikehendaki oleh pihak-pihak yang bersangkutan. Mislanya pihak-pihak yang bersangkutan mengatakan menjual/membeli selanjutnya pihak notaris merumuskan kehendak para pihak tersebut dalam suatu akta; *Partij akte* ini mempunyai kekuatan pembuktian sempurna bagi pihak-pihak yang bersangkutan termasuk para ahli warisnya dan orang-orang yang menerima hak dari mereka itu. Ketentuan Pasal 1870 KUH Perdata dianggap berlaku bagi *partij akte* ini. Mengenai kekuatan pembuktian terhadap pihak ketiga tidak diatur, jadi *partij akte* adalah :

- a) Inisiatif ada pada pihak-pihak yang bersangkutan;
- b) Berisi keterangan pihak-pihak.

³¹Kohar A, *Notariat Berkomunikasi* (Bandung: Alumni, 1984), h. 86.

2) Akta Pejabat (*Ambtelijke Akte* atau *Relaas Akte*)

Akta yang memuat keterangan resmi dari pejabat yang berwenang. Jadi akta ini hanya memuat keterangan dari satu pihak saja, yakni pihak pejabat yang membuatnya.³²

B. Proses Pendaftaran Tanah

1. Badan Pertanahan Nasional (BPN)

a. Pengertian Badan Pertanahan Nasional (BPN)

Badan Pertanahan Nasional (BPN) dibentuk berdasarkan Keputusan Presiden RI No. 26 Tahun 1988 sebagai peningkatan dari Direktorat Jenderal Agraria Departemen Dalam Negeri, dan merupakan suatu Lembaga Pemerintah Non Departemen (LPND) yang berkedudukan dibawah dan bertanggung jawab langsung kepada Presiden.

Pasal 19 UUPA menentukan bahwa pendaftaran tanah diselenggarakan oleh Pemerintah dalam hal ini Badan Pertanahan Nasional (BPN). BPN adalah lembaga pemerintah non departemen yang mempunyai tugas di bidang pertanahan dengan unit kerja yaitu Kantor Wilayah Badan Pertanahan Nasional di Propinsi dan Kantor Pertanahan di Kota/Kabupaten.

Tugas pokok BPN adalah melaksanakan tugas pemerintah di bidang pertanahan secara nasional, regional dan sektoral, seperti tercantum dalam Pasal 2 Perpres 10/2006.

Tugas pokok Badan Pertanahan Nasional (BPN) adalah membantu Presiden dalam mengelola dan mengembangkan Administrasi Pertanahan baik berdasarkan UUPA maupun peraturan perundang-undangan lain yang meliputi Pengaturan,

³²Mochammad Dja'is dan RMJ. Koosmargono, *Membaca dan Mengerti HIR* (Semarang: Badan Penerbit Undip, 2008) h. 154-155.

Penggunaan, Penguasaan dan Pendaftaran Tanah, Pengukuran Hak-hak Tanah, Pengukuran dan Pendaftaran Tanah, dan lain-lain yang berkaitan dengan masalah pertanahan berdasarkan kebijaksanaan yang ditetapkan oleh Presiden.

Dalam melaksanakan tugasnya tersebut BPN dalam hal ini menyelenggarakan fungsi :

- 1) Merumuskan Kebijakan dan Perencanaan Penguasaan dan Penggunaan Tanah.
- 2) Merumuskan Kebijakan dan Perencanaan Pengaturan Pemilikan Tanah dengan prinsip-prinsip bahwa tanah mempunyai nilai sosial sebagaimana diatur dalam UUPA.
- 3) Merencanakan Pengukuran dan Pemetaan serta Pendaftaran Tanah dalam upaya memberikan kepastian hak di bidang Pertanahan.
- 4) Melaksanakan Pengurusan Hak-hak Atas Tanah dalam rangka memelihara tertib administrasi di bidang pertanahan.
- 5) Melaksanakan Penelitian dan Pengembangan dibidang pertanahan serta Pendidikan dan Latihan tenaga-tenaga yang diperlukan di bidang Administrasi Pertanahan.³³

b. Permasalahan yang dihadapi oleh Badan Pertanahan Nasional (BPN)

Masalah pertanahan muncul dipermukaan dan pada umumnya motif serta latar belakang penyebab munculnya kasus-kasus pertanahan tersebut sangat bervariasi, yang antara lain sebagai berikut :

- 1) Kurang tertibnya administrasi pertanahan di masa lampau.
- 2) Harga tanah yang meningkat dengan cepat.

³³Ali Achmad Chomzah, *Hukum Pertanahan : Penyelesaian Sengketa Hak Atas Tanah* (Jakarta: Prestasi Pustaka, 2003), h. 9.

- 3) Kondisi masyarakat yang semakin menyadari dan mengerti akan kepentingan dan haknya.
- 4) Iklim keterbukaan sebagai salah satu kebijaksanaan yang digariskan Pemerintah.
- 5) Masih adanya oknum-oknum pemerintah yang belum dapat menangkap aspirasi masyarakat.
- 6) Adanya pihak-pihak yang menggunakan kesempatan untuk mencari keuntungan materil yang tidak wajar atau menggunakan untuk kepentingan politik.

Permasalahan yang dihadapi dalam pelaksanaan tugas Badan Pertanahan Nasional ialah sebagai berikut :

- 1) Masalah-masalah yang berkaitan dengan Konversi Hak-hak Atas Tanah Milik Rakyat atau Adat.
- 2) Masalah Okupasi Ilegal.
- 3) Masalah Pelaksanaan Landreform.
- 4) Masalah Pembebasan Tanah.
 - a) Pembebasan tanah untuk instansi Pemerintah, dalam hal ini biasanya dilakukan pengadaan tanah untuk fasilitas umum.
 - b) Penyediaan tanah untuk Keperluan Swasta yang digunakan untuk kawasan industri baik yang menggunakan fasilitas PMA/PMDN maupun yang tidak menggunakan fasilitas.
- 5) Masalah Pensertifikatan Tanah
 - a) Sertifikat Palsu, Sertifikat hak atas tanah adalah tanda bukti atau alat pembuktian mengenai pemilikan tanah sehingga merupakan Surat/barang

bernilai dengan kecenderungan untuk memalsukan surat/barang yakni Sertifikat.

- b) Sertifikat Aspal (asli tapi palsu), Surat bukti sebagai alas/dasar hak untuk penerbitan Sertifikat tersebut ternyata tidak benar atau dipalsukan.
- c) Sertifikat Ganda, Sertifikat yang untuk sebidang tanah diterbitkan lebih dari satu Sertifikat yang letak tanahnya tumpang tindih seluruhnya atau sebagiannya.³⁴

2. Pendaftaran Tanah

a. Pengertian Pendaftaran Tanah

Pendaftaran tanah berasal dari kata *Cadaster* atau dalam bahasa belanda merupakan suatu istilah teknis untuk suatu *record* (rekaman) yang menerapkan mengenai luas, nilai dan kepemilikan terhadap suatu bidang tanah.

Menurut pasal 1 ayat (1) Peraturan Pemerintah Nomor 24 Tahun 1997 disebutkan bahwa “Pendaftaran tanah adalah rangkaian kegiatan yang dilakukan oleh pemerintah secara terus-menerus, berkesinambungan, dan teratur meliputi pengumpulan, pengolahan, pembukuan dan penyajian serta pemeliharaan data fisik dan data yuridis, dalam bentuk peta dan daftar, mengenai bidang-bidang tanah dan satuan-satuan rumah susun, termasuk pemberian sertifikat sebagai surat tanda bukti haknya bagi bidang-bidang tanah yang sudah ada haknya dan hak milik atas satuan rumah susun serta hak-hak tertentu yang membebaninya”.³⁵

³⁴Ali Achmad Chomzah, *Hukum Pertanahan : Penyelesaian Sengketa Hak Atas Tanah* (Jakarta: Prestasi Pustaka, 2003), h. 21.

³⁵Boedi Harsono, *Hukum Agraria Indonesia: Sejarah Pembentukan Undang-Undang Pokok Agraria, Isi Dan Pelaksanaannya* (Jakarta: Djambatan, 2008), h. 474.

Data Fisik menurut pasal 1 angka 6 PP 24/1997 adalah keterangan mengenai letak, batas dan luas bidang dan satuan rumah susun yang di daftar, termasuk keterangan mengenai adanya bangunan atau bagian bangunan di atasnya.

Sedangkan Data Yuridis menurut pasal 1 angka 7 PP 24/1997 adalah keterangan mengenai status hukum bidang tanah dan satuan rumah susun yang di daftar, pemegang haknya dan hak pihak lain serta beban-beban lain yang membebaninya.

Pendaftaran Tanah merupakan persoalan yang sangat penting dalam UUPA, karena pendaftaran tanah merupakan awal dari proses lahirnya sebuah bukti kepemilikan hak atas tanah. Begitu pentingnya persoalan pendaftaran tanah tersebut sehingga UUPA memerintahkan kepada pemerintah untuk melakukan pendaftaran tanah di seluruh wilayah Indonesia. Hal ini sesuai dengan ketentuan dalam pasal 19 UUPA dinyatakan sebagai berikut :

- 1) Untuk menjamin kepastian hukum, oleh pemerintah diadakan pendaftaran tanah di seluruh wilayah Republik Indonesia menurut ketentuan-ketentuan yang diatur dengan Peraturan Pemerintah.
- 2) Pendaftaran tersebut dalam ayat (1) pasal ini meliputi :
 - a) Pengukuran, perpetaan, dan pembukuan tanah.
 - b) Pendaftaran hak-hak atas tanah dan peralihan hak-hak tersebut.
 - c) Pemberian surat-surat tanda bukti hak, yang berlaku sebagai alat pembuktian yang kuat.
- 3) Pendaftaran tanah diselenggarakan dengan mengingat keadaan negara dan masyarakat, keperluan lalu lintas sosial ekonomi serta kemungkinan penyelenggaraannya, menurut pertimbangan Menteri Agraria.

- 4) Dalam peraturan pemerintah diatur biaya-biaya yang bersangkutan dengan pendaftaran tanah yang termaksud dalam ayat (1) di atas, dengan ketentuan bahwa rakyat yang tidak mampu dibebaskan dari pembayaran biaya-biaya tersebut.³⁶

Kegiatan pendaftaran tanah adalah kewajiban yang harus dilaksanakan oleh pemerintah secara terus-menerus dalam rangka menginventarisasikan data-data berkenaan dengan hak-hak atas tanah menurut undang-undang pokok agraria dan peraturan pemerintah, sedangkan pendaftaran hak atas tanah merupakan kewajiban yang harus dilaksanakan oleh si pemegang hak atas tanah yang bersangkutan dan dilaksanakan secara terus menerus setiap ada peralihan hak-hak atas tanah tersebut menurut undang-undang pokok agraria dan peraturan pemerintah guna mendapatkan sertifikat tanda bukti tanah yang kuat.³⁷

b. Asas dan Tujuan Pendaftaran Tanah

Jaminan kepastian hukum mengenai hak atas tanah tercantum dalam ketentuan pasal 19 ayat (1) UUPA, bahwa Untuk menjamin kepastian hukum oleh Pemerintah diadakan pendaftaran tanah di seluruh wilayah Republik Indonesia menurut ketentuan-ketentuan yang diatur dengan Peraturan Pemerintah.

Pasal 19 ayat (1) UUPA tersebut ditujukan kepada Pemerintah sebagai suatu instruksi agar di seluruh wilayah Indonesia diadakan pendaftaran tanah yang sifatnya recht kadaster artinya yang bertujuan menjamin kepastian hukum. Sedangkan untuk mewujudkan kepastian hukum diperlukan pelaksanaan dari hukum itu sendiri.

³⁶Supriadi, *Hukum Agraria* (Jakarta: Sinar Grafika, 2010), h. 152.

³⁷Bachtiar Effendie, *Pendaftaran Tanah Di Indonesia Dan Peraturan-peraturan Pelaksanaannya* (Bandung: Alumni, 2008), h. 15.

Adapun asas-asas dan tujuan pendaftaran tanah sebagai berikut :

a. Asas-asas Pendaftaran Tanah

Asas merupakan fundamen yang mendasari terjadinya sesuatu dan merupakan dasar dari suatu kegiatan, hal ini berlaku pula pada pendaftaran tanah. Oleh karena itu, dalam pendaftaran tanah ini terdapat asas yang harus menjadi patokan dasar dalam melakukan pendaftaran tanah. Dalam pasal 2 PP Nomor 24 Tahun 1997, dinyatakan pendaftaran tanah dilaksanakan berdasarkan asas sederhana, aman, terjangkau, mutakhir dan terbuka. Sejalan dengan asas yang terkandung dalam Pendaftaran Tanah.³⁸

Berdasarkan pasal 2 Peraturan Pemerintah Nomor 24 Tahun 1997 disebutkan bahwa pendaftaran tanah dilaksanakan berdasarkan 5 (lima) asas yaitu:

1) Asas Sederhana

Asas sederhana dalam pendaftaran tanah dimaksudkan agar ketentuan-ketentuan pokoknya maupun prosedurnya dengan mudah dapat dipahami oleh pihak-pihak yang berkepentingan, terutama para pemegang hak atas tanah.

2) Asas Aman

Asas aman dimaksudkan untuk menunjukkan bahwa pendaftaran tanah perlu diselenggarakan secara teliti dan cermat sehingga hasilnya dapat memberikan jaminan kepastian hukum sesuai tujuan pendaftaran tanah itu sendiri.

3) Asas Terjangkau

Asas terjangkau dimaksudkan agar pihak-pihak yang memerlukan, khususnya dengan memperhatikan kebutuhan dan kemampuan golongan ekonomi lemah. Pelayanan yang diberikan dalam rangkaian penyelenggaraan pendaftaran tanah harus bisa terjangkau oleh pihak yang memerlukan.

³⁸Supriadi, *Hukum Agraria* (Jakarta: Sinar Grafika, 2010), h. 164.

4) Asas Mutakhir

Asas mutakhir dimaksudkan kelengkapan yang memadai dalam pelaksanaannya dan berkesinambungan dalam pemeliharaan datanya. Data yang tersedia harus menunjukkan keadaan yang mutakhir. Untuk itu perlu diikuti kewajiban mendaftarkan dan pencatatan perubahan-perubahan yang terjadi dikemudian hari.

5) Asas Terbuka

Dengan berlakunya asas terbuka maka data yang tersimpan di kantor pertanahan harus selalu sesuai dengan keadaan nyata di lapangan dan masyarakat dapat memperoleh keterangan mengenai data yang benar setiap saat.

b. Tujuan Pendaftaran Tanah

Tujuan yang ingin dicapai dari adanya pendaftaran tanah tersebut diatur lebih lanjut dalam pasal 3 PP Nomor 24 Tahun 1997 yang dinyatakan pendaftaran tanah bertujuan :

- a) Untuk memberikan kepastian hukum dan perlindungan hukum kepada pemegang hak atas suatu bidang tanah, satuan rumah susun dan hak-hak lain yang terdaftar agar dengan mudah dapat membuktikan dirinya sebagai pemegang hak yang bersangkutan.
- b) Untuk menyediakan kepada pihak-pihak yang berkepentingan termasuk Pemerintah agar dengan mudah dapat memperoleh data yang diperlukan dalam mengadakan perbuatan hukum mengenai bidang-bidang tanah dan satuan-satuan rumah susun yang sudah terdaftar.
- c) Untuk terselenggaranya tertib administrasi pertanahan.³⁹

³⁹Supriadi, *Hukum Agraria* (Jakarta: Sinar Grafika, 2010), h. 164.

Tujuan pendaftaran tanah menurut Boedi Harsono adalah agar dari hasil kegiatan pendaftaran tanah itu dapat diciptakan suatu keadaan, dimana :

- a) Orang-orang dan badan-badan hukum yang mempunyai tanah dengan mudah dapat membuktikan, bahwa merekalah yang berhak atas tanah itu. Tujuan ini dicapai dengan memberikan surat tanda bukti hak kepada pemegang hak bersangkutan.
 - b) Siapapun yang memerlukan dapat dengan mudah memperoleh keterangan yang dapat dipercaya mengenai tanah-tanah yang terletak di wilayah pendaftaran yang bersangkutan yang ingin memperoleh kepastian. Tujuan ini dicapai dengan memberikan sifat terbuka bagi umum pada data yang disimpan.⁴⁰
- c. Sistem Pendaftaran Tanah

Pada dasarnya sistem pendaftaran tanah memperlakukan, apa yang didaftar, bentuk penyimpanan dan penyajian data yuridisnya serta bentuk tanda bukti haknya. Oleh karena itu ada 2 macam yang lazim dalam sistem pendaftaran tanah, yaitu sistem pendaftaran akta (*registration of deeds*) dan sistem pendaftaran hak (*registration of titles*). Untuk ringkasnya kedua sistem pendaftaran tanah tersebut dapat diuraikan sebagai berikut :

1) Sistem Pendaftaran Akta (*Registration of Deeds*).

Dalam sistem pendaftaran akta, akta-akta itulah yang didaftar oleh pejabat pendaftaran tanah (PPT). Pejabat pendaftaran tanah bersifat pasif. Ia tidak melakukan pengujian kebenaran data yang disebut dalam akta yang di daftar. Tiap kali terjadi perubahan wajib dibuatkan akta sebagai buktinya. Maka dalam sistem ini, data yuridis yang diperlukan harus dicari dalam akta-akta yang bersangkutan.

⁴⁰Hasan Wargakusumah, *Hukum Agraria*, (Jakarta: Gramedia Pustaka Utama, 1995), h. 80-81.

Cacat hukum dalam suatu akta bisa mengakibatkan tidak sahnya perbuatan hukum yang dibuktikan dengan akta yang dibuat kemudian. Untuk memperoleh data yuridis harus dilakukan dengan apa yang disebut “*tittle search*”, yang bisa memakan waktu dan biaya, karena untuk *tittle search* diperlukan bantuan ahli.

Oleh karena kesulitan tersebut, Robert Richard Torrens menciptakan sistem baru yang lebih sederhana dan memungkinkan orang memperoleh keterangan dengan cara yang mudah, tanpa harus mengadakan *title search* pada akta-akta yang ada. Sistem pendaftaran ini disebut “*registration of titles*”, yang kemudian dikenal dengan sistem Torrens.

2) Sistem Pendaftaran Hak (*Registration Of Titles*)

Dalam sistem pendaftaran hak setiap penciptaan hak baru dan perbuatan-perbuatan hukum yang menimbulkan perubahan kemudian, maka harus dibuktikan dengan suatu akta. Tetapi dalam penyelenggaraan pendaftarannya, bukan aktanya yang di daftar melainkan haknya yang diciptakan dan perubahan-perubahannya yang terjadi tersebut disediakan suatu daftar isian yang disebut register atau buku tanah.

Akta pemberian hak berfungsi sebagai sumber data yuridis untuk mendaftarkan hak yang diberikan dalam buku tanah. Demikian juga akta pemindahan dan pembebanan hak berfungsi sebagai sumber data untuk mendaftarkan perubahan-perubahan pada haknya dalam buku tanah dan pencatatan perubahan, kemudian oleh pejabat pendaftaran tanah (PPT) dilakukan pengujian kebenaran data yang dimuat dalam akta yang bersangkutan, sehingga ia harus bersikap aktif. Sebagai tanda bukti hak, maka diterbitkan sertifikat, yang merupakan salinan register, yang terdiri dari salinan buku tanah dan surat ukur di jilid menjadi satu dalam sampul dokumen.

Dalam sistem ini, buku tanah tersebut disimpan di kantor pejabat pendaftaran tanah (PPT) dan terbuka untuk umum. Oleh karena itu orang dapat mempercayai kebenaran data yang disajikan tersebut, tergantung dari sistem publikasi yang digunakan dalam penyelenggaraan pendaftaran tanah oleh tanah negara yang bersangkutan.⁴¹

C. Penyelesaian Sengketa Sertifikat Tanah

1. Pengertian Sengketa Tanah

Pengertian sengketa pertanahan dirumuskan dalam Pasal 1 Peraturan Menteri Negara Agraria/Kepala Badan Pertanahan Nasional Nomor 1 tahun 1999 tentang Tata Cara Penanganan Sengketa Pertanahan, selanjutnya disebut PMNA/KBPN 1/1999, yaitu perbedaan pendapat antara pihak yang berkepentingan mengenai keabsahan suatu hak, pemberian hak atas tanah, pendaftaran hak atas tanah, termasuk peralihan dan penerbitan tanda bukti haknya serta pihak yang berkepentingan yang merasa mempunyai hubungan hukum dan pihak lain yang berkepentingan terpengaruh oleh status hukum tanah tersebut.

Sengketa pertanahan adalah perselisihan yang terjadi antara dua pihak atau lebih yang merasa atau dirugikan pihak-pihak tersebut untuk penggunaan dan penguasaan hak atas tanahnya, yang diselesaikan melalui musyawarah atau melalui pengadilan.⁴²

⁴¹Boedi Harsono, *Hukum Agraria Indonesia, Himpunan Peraturan-Peraturan Hukum Tanah* (Jakarta: Penerbit Jambatan, 2008), h. 76-78.

⁴²Sarjita, *Teknik dan Strategi Penyelesaian Sengketa Pertanahan* (Yogyakarta: Tugujogja Pustaka, 2005), h. 8.

Sifat permasalahan dari suatu sengketa ada beberapa macam :

- a. Masalah yang menyangkut prioritas untuk dapat ditetapkan sebagai pemegang hak yang sah atas tanah yang berstatus hak atas tanah yang belum ada haknya.
- b. Bantahan terhadap sesuatu alas hak/bukti perolehan yang digunakan sebagai dasar pemberian hak.
- c. Kekeliruan/kesalahan pemberian hak yang disebabkan penerapan peraturan yang kurang/tidak benar.
- d. Sengketa/masalah lain yang mengandung aspek-aspek sosial praktis (bersifat strategis).

Jadi dilihat dari substansinya, maka sengketa pertanahan meliputi pokok persoalan yang berkaitan dengan :

- 1) Peruntukan dan/atau penggunaan serta penguasaan hak atas tanah.
- 2) Keabsahan suatu hak atas tanah.
- 3) Prosedur pemberian hak atas tanah.
- 4) Pendaftaran hak atas tanah termasuk peralihan dan penerbitan tanda bukti haknya.⁴³

Sedangkan tipologi masalah tentang pendaftaran hak, antara lain :

- a) Sertifikat ganda.
- b) Sertifikat palsu.
- c) Konversi hak yang cacat hukum.
- d) Peralihan hak yang cacat hukum dan cacat administrasi.
- e) Permohonan pemblokiran/skorsing.⁴⁴

⁴³Rusmadi Murad, *Penyelesaian Sengketa Hukum Atas Tanah* (Bandung: Alumni, 1991), h. 23.

⁴⁴Kanwil BPN Propinsi Jawa Tengah, *Bahan Pembinaan Teknis Penyelesaian Masalah Pertanahan* (Semarang: Kanwil BPN Propinsi Jawa Tengah, 2005), h. 4.

Dikaitkan dengan sektor pembangunan, sengketa tanah dapat terjadi berkaitan dengan pengadaan tanah untuk kepentingan pembangunan infrastruktur, industri, perumahan, pariwisata, perkebunan skala besar, dan sektor lainnya. Dalam proses pengadaan tanah tersebut banyak dijumpai masalah yang terkait dengan pemberian ganti rugi yang tidak memadai, proses yang tidak transparan, dan bahkan pemaksaan terhadap pemilik tanah untuk menyerahkan tanahnya.

Kemudian dilihat dari sisi objeknya, sengketa tanah dapat berbentuk :

- 1) Sengketa yang menyangkut tanah perkebunan yaitu berbentuk pendudukan dan penyerobotan tanah-tanah perkebunan yang telah dilekati dengan HGU, baik yang masih berlaku maupun yang sudah berakhir.
- 2) Sengketa yang berkaitan dengan kawasan hutan khususnya pemberian hak penguasaan hutan (HPH) atas kawasan hutan dimana terdapat tanah yang dikuasai oleh masyarakat hukum adat (tanah ulayat) serta yang berkaitan dengan kawasan pertambangan dan kawasan yang diklaim hutan tetapi senyatanya sudah merupakan non hutan.
- 3) Sengketa yang berkaitan dengan kawasan pertambangan dan kawasan yang diklaim sebagai hutan tetapi senyatanya sudah merupakan non hutan.
- 4) Sengketa yang berkaitan dengan tumpang tindih atau sengketa batas, tanah bekas hak milik adat (girik) dan tanah bekas hak *eigendom*.
- 5) Sengketa yang berkaitan dengan tukar-menukar tanah bengkok desa/tanah kas desa, sebagai akibat perubahan status tanah bengkok desa/Tanah Kas Desa menjadi aset pemda.
- 6) Sengketa yang berkaitan dengan tanah bekas partikelir yang saat ini dikuasai oleh berbagai instansi pemerintah.

- 7) Sengketa yang berkaitan dengan Putusan Pengadilan yang tidak dapat diterima dan dijalankan.

Dengan demikian, sengketa tanah mengakibatkan timbulnya berbagai kerawanan sosial politik diseluruh wilayah Indonesia. Oleh karena itu, penanganan masalah sengketa tanah akan diberikan prioritas tinggi sebagai upaya membangun stabilitas sosial politik yang kondusif bagi tumbuhnya kehidupan sosial, ekonomi, dan politik yang sehat.⁴⁵

2. Penyelesaian Sengketa Sertifikat Hak Atas Tanah

Mekanisme dalam penanganan sengketa pertanahan penyelesaiannya diselenggarakan melalui instansi Badan Pertanahan Nasional (BPN) dan melalui Pengadilan.

a. Penyelesaian Sengketa Tanah Melalui Badan Pertanahan Nasional (BPN)

Untuk menangani sengketa pertanahan, secara struktural menjadi tugas dan fungsi Sub Direktorat Penyelesaian Sengketa Hukum pada BPN, Seksi Penyelesaian Masalah Pertanahan pada Kantor Wilayah BPN Propinsi dan Sub Seksi Penyelesaian Masalah Pertanahan pada Kantor Pertanahan Kabupaten/Kota. Selain itu berdasarkan PMNA/KBPN No. 1 Tahun 1999, dibentuk Sekretariat Penanganan Sengketa Pertanahan pada Badan Pertanahan Nasional yang secara fungsional bertugas untuk membantu penanganan sengketa pertanahan. Ketentuan tersebut berlaku mutatis-mutandis bagi Kantor Wilayah BPN Propinsi maupun Kantor Pertanahan Kabupaten/Kota.⁴⁶ Penyelesaian sengketa sertifikat ganda melalui badan pertanahan nasional (BPN) terdiri dari beberapa tahapan sebagai berikut :

⁴⁵Adrian Sutedi, *Tinjauan Hukum Pertanahan* (Jakarta: Pradnya Paramita, 2009), h. 296.

⁴⁶Badan Pertanahan Nasional, *Pengarahan Direktur Pengadaan Tanah Instansi Pemerintah pada Rapat Konsultasi Teknis Para Kepala Bidang Hak-Hak Atas Tanah Seluruh Indonesia* (Jakarta: 15 Juli 2003), h. 13.

1) Pengaduan/Keberatan dari Masyarakat

Suatu sengketa hak atas tanah itu timbul adalah karena adanya pengaduan/keberatan dari orang/Badan Hukum yang berisi kebenaran dan tuntutan terhadap suatu keputusan Tata Usaha Negara di bidang pertanahan yang telah ditetapkan oleh Pejabat TUN di lingkungan BPN, dimana keputusan Pejabat tersebut dirasakan merugikan hak-hak mereka atas suatu bidang tanah tertentu. Dengan adanya pengaduan tersebut, mereka ingin mendapat penyelesaian secara administrasi dengan apa yang disebut koreksi serta merta dari Pejabat yang berwenang untuk itu. Adapun sengketa hak atas tanah adalah meliputi beberapa macam antara lain mengenai status tanah, siapa-siapa yang berhak, bantahan terhadap bukti-bukti perolehan yang menjadi dasar pemberian hak atau pendaftaran buku tanah dan sebagainya.

2) Penelitian dan Pengumpulan Data

Setelah menerima berkas pengaduan dari masyarakat tersebut diatas, pejabat yang berwenang menyelesaikan masalah ini dan akan mengadakan penelitian terhadap berkas yang diajukan tersebut. Dari hasil penelitian ini dapat disimpulkan sementara apakah pengaduan ini dapat diproses lebih lanjut atau tidak. Selanjutnya, setelah data-data lengkap maka yang diperlukan kemudian yaitu diadakan pengkajian kembali terhadap masalah yang diajukan tersebut yang meliputi segi proses kewenangan dan penerapan hukumnya.

3) Pencegahan Mutasi (Penetapan Status Quo)

Agar kepentingan orang atau Badan Hukum yang berhak atas tanah yang disengketakan tersebut mendapat perlindungan hukum, maka apabila dipandang perlu setelah Kepala Kantor Pertanahan setempat mengadakan penelitian dan

apabila dari keyakinannya memang harus distatus quokan, dapat dilakukan pemblokiran atas tanah sengketa.

4) Pelayanan secara Musyawarah

Terhadap sengketa hak atas tanah yang disampaikan ke BPN untuk dimintakan penyelesaian, apabila bisa dipertemukan pihak-pihak yang bersengketa, maka sangat baik jika diselesaikan melalui cara musyawarah, penyelesaian melalui cara musyawarah ini seringkali BPN diminta sebagai mediator didalam menyelesaikan sengketa hak atas tanah secara damai dan saling menghormati antara pihak-pihak yang bersengketa.

Dalam hal tercapainya penyelesaian secara musyawarah seperti ini, harus pula disertai dengan bukti tertulis sejak permulaan, yaitu dari Surat Pemberitahuan untuk para pihak, Berita Acara Rapat dan selanjutnya sebagai bukti adanya perdamaian dituangkan dalam Akta Pernyataan Perdamaian yang bila perlu dihadapan Notaris sehingga mempunyai kekuatan Pembuktian yang sempurna.

5) Pencabutan/Pembatalan Surat Keputusan Tata Usaha Negara dibidang Pertanahan oleh Kepala BPN berdasarkan adanya cacat hukum/administrasi di dalam penerbitannya.

Dalam praktek selama ini banyak sekali Orang/Badan Hukum yang merasa kepentingannya dirugikan dengan mengajukan keberatan tersebut langsung kepada Kepala BPN. Demikian pula permohonan pembatalan Sertifikat tanah yang didasarkan adanya Putusan Pengadilan yang berkekuatan hukum tetap.

b. Penyelesaian Sengketa Tanah Melalui Pengadilan

Apabila penyelesaian melalui musyawarah diantara para pihak yang bersengketa tidak tercapai, demikian pula apabila penyelesaian secara sepihak dari Kepala BPN karena mengadakan serta merta (peninjuan kembali) atas Keputusan

TUN yang telah dikeluarkannya, tidak dapat diterima oleh pihak-pihak yang bersengketa, maka penyelesaiannya harus melalui Pengadilan. Selama menunggu Putusan Pengadilan, sampai adanya Putusan yang berkekuatan hukum tetap, dilarang bagi Pejabat TUN yang terkait untuk mengadakan mutasi atas tanah yang bersangkutan (*status quo*).

Hal ini dimaksudkan untuk menghindari terjadinya masalah dikemudian hari yang menimbulkan kerugian bagi pihak-pihak yang berperkara, maupun pihak ketiga, untuk itu Pejabat TUN dibidang Pertanahan yang terkait harus menerapkan azas-azas umum pemerintahan yang baik, yaitu untuk melindungi semua pihak yang berkepentingan sambil menunggu adanya putusan yang telah mempunyai kekuatan hukum tetap (*In Kracth Van Gewijsde*).

Surat-surat tanda bukti hak yang diberikan berupa sertifikat hak atas tanah dikatakan sebagai alat pembuktian yang kuat, hal ini berarti bahwa keterangan-keterangan yang tercantum di dalam sertifikat mempunyai kekuatan hukum dan harus diterima sebagai keterangan yang benar oleh hakim selama tidak dapat dibuktikan sebaliknya oleh pihak lain. Apabila pihak lain dapat membuktikan sebaliknya maka yang berwenang memutuskan alat pembuktian mana yang benar dan salah adalah Pengadilan.⁴⁷ Kemudian apabila sudah ada putusan hakim yang mempunyai kekuatan hukum yang pasti, maka Kepala Kantor Pertanahan Kabupaten/Kotamadya setempat melalui Kakanwil BPN Propinsi yang bersangkutan mengusulkan permohonan pembatalan/pencabutan suatu Keputusan TUN di bidang pertanahan yang telah diputuskan tersebut diatas.⁴⁸

⁴⁷Maria S.W. Sumarjono, *Puspita Serangkum Aneka Masalah Hukum Agraria* (Yogyakarta: Andi Offset, 1982). h. 24.

⁴⁸Ali Achmad Chomzah, *Hukum Pertanahan : Pemberian Hak Atas Tanah Negara, Sertifikat Dan Permasalahannya* (Jakarta: Prestasi Pustaka, 2002), h. 29-33.

BAB III

METODOLOGI PENELITIAN

A. Jenis dan Lokasi Penelitian

1. Jenis Penelitian :

Jenis penelitian yang digunakan adalah penelitian lapangan (*field research*), yaitu penelitian yang digunakan untuk memperjelas kesesuaian antara teori dan praktik dengan menggunakan data primer mengenai Keputusan Pengadilan Negeri Makassar Nomor : 89/PDT.G/2009/PN.MKS Tentang Timbulnya Sertifikat Ganda Hak Milik Atas Tanah Di Kota Makassar (Studi Kasus Di Pengadilan Negeri Makassar). Dalam memperoleh data-data dengan cara wawancara secara langsung dan telaah pustaka serta dokumen yang berkaitan dengan masalah yang diteliti.

2. Lokasi Penelitian:

Untuk mendapatkan data dan informasi yang diperlukan berkaitan dengan permasalahan dan pembahasan penulisan skripsi ini, maka penulis melakukan penelitian dengan memilih lokasi penelitian di Kota Makassar yang difokuskan di Pengadilan Negeri Makassar Jl. R.A Kartini No. 18/23, Makassar, Sulawesi Selatan.

B. Pendekatan Penelitian

Pendekatan penelitian adalah metode atau cara mengadakan penelitian.⁴⁹ Dalam rangka pendekatan pada objek yang diteliti serta pokok permasalahan, maka spesifikasi pada penelitian ini menggunakan Pendekatan Yuridis Normatif yaitu

⁴⁹Suharsimi Arikunto. *Prosedur Penelitian: Suatu Pendekatan Praktik* (Jakarta : Rienka Cipta, 2002), h. 32.

Suatu penelitian yang secara deduktif dimulai analisa terhadap pasal-pasal dalam peraturan perundang-undangan dan keputusan hakim yang mengatur terhadap permasalahan diatas. Penelitian hukum secara yuridis maksudnya penelitian yang mengacu pada studi kepustakaan yang ada ataupun terhadap data sekunder yang digunakan. Sedangkan bersifat normatif maksudnya penelitian hukum yang bertujuan untuk memperoleh pengetahuan normatif tentang hubungan antara satu peraturan dengan peraturan lain dan penerapan dalam prakteknya.

Menurut Peter Mahmud Marzuki Pendekatan Normatif adalah pendekatan undang-undang dilakukan dengan menelaah semua undang-undang atau regulasi yang bersangkutan paut dengan isu hukum yang sedang ditangani.⁵⁰

C. Sumber Data

Adapun sumber data yang digunakan dalam penelitian ini adalah :

1. Data primer, yaitu data yang diperoleh secara langsung melalui wawancara dengan pakar, narasumber, dan pihak-pihak terkait dengan penulisan skripsi ini.
2. Data sekunder, yaitu data atau dokumen yang diperoleh dari instansi lokasi penelitian, literatur, serta peraturan-peraturan yang ada relevansinya dengan materi yang dibahas. Data skunder terdiri dari bahan hukum primer, bahan hukum sekunder, serta bahan hukum tertier yang dikumpulkan berdasarkan topik permasalahan yang telah dirumuskan :⁵¹
 - a. Bahan hukum primer, berupa UU NO.5 Tahun 1960 tentang Peraturan Dasar Pokok-pokok Agraria (UUPA), Peraturan Pemerintah Nomor 24 Tahun 1997

⁵⁰Peter Mahmud Marzuki, *Penelitian Hukum* (Jakarta: Kencana, 2010), h. 93.

⁵¹Johnny Ibrahim, *Teor dan Metodologi Penelitian Hukum Normatif* (Malang: Bayumedia Publishing, 2006), h. 392.

tentang Pendaftaran Tanah, dan Keputusan Presiden Republik Indonesia No. 26 Tahun 1988 Tentang Badan Pertanahan Nasional jo Peraturan Presiden Republik Indonesia No. 10 Tahun 2006 Tentang Badan Pertanahan Nasional Republik Indonesia.

- b. Bahan hukum sekunder, berupa hasil-hasil penelitian, internet, buku, artikel ilmiah, dokumen, dan lain-lain.

D. Metode Pengumpulan Data

Adapun metode pengumpulan data yang digunakan dalam penelitian ini antara lain menggunakan metode-metode sebagai berikut :

1. Studi dokumen, yaitu dengan mempelajari dokumen-dokumen yang berhubungan dengan masalah yang penyusun teliti yaitu dokumen Putusan Nomor: 89/PDT.G/2009/PN.MKS.
2. Wawancara,⁵² yaitu dengan melakukan tanya jawab secara lisan, tertulis dan terstruktur dengan menggunakan daftar pertanyaan yang telah disusun terlebih dahulu. Dalam hal ini, dilakukan wawancara dengan Hakim Pengadilan Negeri Makassar yang ada keterkaitannya dengan penelitian ini.
3. Observasi, yaitu pengamatan dan pencatatan secara sistematis terhadap gejala yang tampak pada obyek penelitian.⁵³ Metode observasi ini, digunakan untuk mengumpulkan data tentang Keputusan Pengadilan Negeri Makassar Nomor : 89/PDT.G/2009/PN.MKS Tentang Timbulnya Sertifikat Ganda Hak Milik Atas Tanah Di Kota Makassar (Studi Kasus Di Pengadilan Negeri Makassar).

⁵²Husaini Usman dkk, *Metode Penelitian Social Cet.V* (Jakarta: PT.Bumi Aksara, 2004), h. 58.

⁵³Hadari Nawawi, *Metode Penelitian Bidang Sosial* (Yogyakarta: Gajah Mada University Press, 1993), h. 100.

E. Instrumen Penelitian

Instrumen penelitian yang dipakai untuk memperoleh data-data penelitian saat sesudah memasuki tahap pengumpulan data dilapangan adalah wawancara, dokumen, dan observasi. Instrument penelitian inilah yang akan menggali data dari sumber-sumber informasi.

F. Teknik Pengolahan dan Analisis Data

1. Teknik Pengolahan Data

Pengolahan data secara sederhana di artikan sebagai proses mengartikan data-data lapangan sesuai dengan tujuan, rancangan, dan sifat penelitian. Metode pengolahan data dalam penelitian ini adalah :

- a. *Editing* data adalah pemeriksaan data hasil penelitian yang bertujuan untuk mengetahui relevansi (hubungan) dan keabsahan data yang akan di deskripsikan dalam menemukan jawaban pokok permasalahan. Hal ini di lakukan dengan tujuan memperbaiki kualitas data serta menghilangkan keragu-raguan atas data yang di peroleh dari hasil wawancara.
- b. *Koding* data adalah penyesuaian data yang di peroleh dalam melakukan penelitian kepustakaan maupun penelitian lapangan dengan pokok pangkal pada permasalahan dengan cara memberi kode-kode tertentu pada setiap data tersebut.

2. Analisis Data

Data yang diperoleh dan dikumpulkan baik dalam data primer maupun data sekunder dianalisa secara kualitatif yaitu suatu cara penelitian yang dilakukan guna mencari kebenaran kualitatif. Analisis kualitatif merupakan analisis data untuk mengungkapkan dan mengambil kebenaran yang diperoleh dari kepustakaan dan penelitian lapangan yaitu dengan menggabungkan antara

peraturan-peraturan, yurisprudensi, buku-buku ilmiah yang berhubungan dengan Keputusan Pengadilan Negeri Makassar Nomor : 89/PDT.G/2009/PN.MKS Tentang Timbulnya Sertifikat Ganda Hak Milik Atas Tanah Di Kota Makassar (Studi Kasus Di Pengadilan Negeri Makassar).

Analisis kualitatif dilakukan dengan jalan memberikan penilaian bagaimana dasar pertimbangan hakim terhadap timbulnya sertifikat ganda hak milik atas tanah kemudian dipaparkan secara deskriptif yaitu dengan cara menjelaskan, menguraikan dan menggambarkan permasalahan serta penyelesaiannya yang berkaitan erat dengan penulisan ini.



BAB IV

KEPUTUSAN PENGADILAN NEGERI MAKASSAR NOMOR : 89/PDT.G/2009/PN.MKS TENTANG TIMBULNYA SERTIFIKAT GANDA HAK MILIK ATAS TANAH DI KOTA MAKASSAR (STUDI KASUS DI PENGADILAN NEGERI MAKASSAR)

D. Posisi Kasus Timbulnya Sertifikat Ganda Hak Milik Atas Tanah Di Kota Makassar Dalam Putusan Nomor :89/PDT.G/2009/PN.MKS

1. Pihak-pihak Yang Berperkara

a. Identitas Penggugat

Dalam perkara ini sebagai penggugat adalah Muh. Syarif, SH, MH, ahli waris dari Dt. Ma'la Bin Kr. Toa, Pekerjaan Wiraswasta, bertempat tinggal di Jalan Kakatua No. 34 Makassar, dalam hal ini diwakili oleh Kuasanya Nursita Wati, SH sesuai surat kuasa khusus tertanggal 27 Maret 2009, yang terdaftar di Kepaniteraan Pengadilan Negeri Makassar tanggal 24 April 2008 No.199/Pdt/09/KB.

b. Identitas Tergugat

Pihak Tergugat pada perkara ini sebanyak 5 (lima) pihak dengan identitas sebagai berikut :

i. Tergugat I

Fiter Wijono, pekerjaan pengusaha (PT. Barawaja), bertempat tinggal di Jalan Sulawesi No.172 Makassar.

ii. Tergugat II

David Wijono, pekerjaan pengusaha (PT. Barawaja), bertempat tinggal di Jalan Sulawesi No.172 Makassar.

iii. Tergugat III

Haedar Wijono, pekerjaan pengusaha (PT. Barawaja), bertempat tinggal di Jalan Sulawesi No.172 Makassar.

iv. Tergugat IV

Ny. Ester Kusumawati, pekerjaan pengusaha (PT. Barawaja), bertempat tinggal di Jalan Sulawesi No.172 Makassar.

v. Tergugat V

Roby Wongso, pekerjaan pengusaha (PT. Barawaja), bertempat tinggal di Jalan Sulawesi No.172 Makassar.

c. Identitas Turut Tergugat

Turut Tergugat pada perkara ini sebanyak 1 (satu) pihak yaitu Kepala Kantor Pertanahan Kota Makassar yang beralamat di Jalan A.P Pettarani Makassar.⁵⁴

2. Duduk Perkara

a. Dasar Gugatan Penggugat

Dasar gugatan Penggugat dalam perkara ini yaitu :

- 1) Penggugat adalah pemilik atas tanah dan bangunan yang terletak di Jalan Sultan Abdullah Kelurahan Buloa Kecamatan Tallo yang luasnya 5 Ha (Lima Hektare) dengan bukti Sertifikat Hak Milik No.630/Tallo seluas 50.000 m² An. Dt. Ma'la Bin Kr. Toa dan kepemilikan Simana Buttayya Persil 18 DD V I Kohir 13 CI atas nama Dt. Ma'la Bin Kr. Toa dengan batas-batas, Sebelah Utara Lorong, Sebelah Timur Sungai Tallo, Sebelah Selatan Lorong, dan Sebelah Barat Jalan Sultan Abdullah.
- 2) Pada masa penjajahan Belanda Dt. Ma'la bin Kr. Toa telah bekerja sama untuk membangun pabrik paku, dan memproduksi selama 3 Tahun. Kemudian pada

⁵⁴Putusan Pengadilan Negeri Makassar No. 89/PDT.G/2009/PN.Mks. h.1-2.

saat itu pada tahun 1976, telah dilakukan kesepakatan untuk dikontrakkan antara Bapak Halipu Hamid, SH dengan Bapak Presiden Soeharto dan telah bekerja sama dengan Perdana Menteri Lee Kwan You dengan pengusaha Jepang yaitu Mr. Segeru Sanada yang bertempat tinggal di Jakarta selama 20 tahun. Sedangkan pabrik PT. Serniwa Stell Works telah didirikan dan diawasi oleh Bapak Syamsuddin Dg Mangawing dan telah berhenti pada tahun 1984.

- 3) Pada tahun 1990 Penggugat pernah menemui Bapak Syamsuddin Dg Mangawing yang pada saat itu dia terbaring sakit di RS. Akademis Makassar dan mengatakan kepada Penggugat bahwa kontraknya belum selesai, nanti pada tahun 1996 baru Penggugat bisa mengambilnya.
- 4) Penggugat sangat mengherankan mengapa Tergugat I, II, III, IV, yang tidak ada hubungannya dengan tiba-tiba masuk ke lokasi tersebut dengan secara diam-diam telah memiliki Sertifikat terhadap tanah dan bangunan.
- 5) Pada tahun 2005 Penggugat telah mewakili Bapak Halipu Hamid, SH yang telah meninggal dunia pada tahun 1991, menghadiri Forum Komunikasi Jepang dan Australia, Indonesia di Kantor Kedutaan Besar Jepang selama 3 hari dan pada saat itu para Tergugat tidak dipanggil. Untuk itu, karena ia tidak punya hubungan kerja dengan Jepang.
- 6) Pada saat Penggugat pulang dari Jakarta, Penggugat datang ke lokasi tersebut dan didapati ada pengusaha pupuk kandang yang telah menempati tanah tersebut dan membuat pabrik pupuk kandang yang namanya Robby Wongso yang menurut keterangannya itu diberikan oleh Bapak Gubernur Sulsel, ketika yang menjabat Bapak Amin Syam.
- 7) Penggugat pernah menemui Bapak Gubernur dan mengatakan bahwa tidak benar dia memberi izin kepada saudara Robby Wongso (Tergugat V) dan pada

saat itu juga Bapak Robby Wongso dilarang oleh Penggugat untuk tidak masuk lagi ke tanah tersebut untuk produksi.

- 8) Pada tahun 2008 Penggugat pernah masuk ke lokasi tersebut, tetapi pada saat itu Tergugat menghalangi dan melapor Penggugat sebagai terlapor yang mana hal tersebut Penggugat telah divonis bebas oleh hakim pada Pengadilan Negeri Makassar.
- 9) Untuk menghindari perbuatan Tergugat-tergugat yang dengan sengaja menghalangi pelaksanaan putusan yang sedang berlangsung dalam perkara ini serta untuk memudahkan pelaksanaan putusan nantinya maka mohon kiranya diletakkan sita jaminan (Conservatoir Besslag) atas obyek sengketa tersebut.
- 10) Karena Penggugat mempunyai bukti otentik maka berdasarkan hukum, putusan ini dapat dinyatakan dapat dilaksanakan lebih dahulu walaupun ada upaya hukum Banding dan Kasasi.
- 11) Atas dasar hal tersebut di atas Penggugat mengajukan tuntutan sebagai berikut :
 1. Mengabulkan gugatan Penggugat seluruhnya.
 2. Menyatakan sita jaminan (Conservatoir Besslag) yang telah diletakkan oleh Pengadilan Negeri terhadap obyek sengketa sah dan berharga.
 3. Menyatakan menurut hukum bahwa segala surat-surat atas pengalihan hak atas tanah obyek sengketa yang dilakukan tanpa sepengetahuan Penggugat adalah batal demi hukum atau setidaknya tidak mengikti dan tidak mempunyai kekuatan hukum.
 4. Menyatakan menurut hukum bahwa tanah obyek sengketa dalam Sertifikat Hak Milik dinyatakan tidak mengikat dan tidak benar dan batal demi hukum.

5. Menyatakan demi hukum bahwa perbuatan Tergugat-tergugat melakukan rekayasa dengan maksud untuk memiliki dan menguasai tanah obyek yang direncanakan sebelumnya dengan rapi adalah perbuatan melawan hukum.
6. Menghukum Tergugat 1 sampai dengan Tergugat 6 untuk menyerahkan Sertifikat Hak Milik kepada Penggugat tanpa syarat.
7. Menghukum Tergugat 1 sampai dengan Tergugat 5 untuk membayar uang paksa sebesar Rp. 150.000,- untuk setiap hari keterlambatan pelaksanaan Putusan Hakim yang telah berkekuatan hukum tetap.
8. Menghukum Tergugat 1 sampai dengan Tergugat 5 untuk membayar biaya yang timbul untuk semua tingkatan.

b. Jawaban Tergugat

Jawaban Tergugat atas gugatan yang diajukan Penggugat yaitu :

1) Dalam Eksepsi

- a) Dalam surat gugatan kedudukan Penggugat sebagai ahli waris tidak diuraikan secara jelas. Apakah Penggugat sebagai ahli waris garis lurus ke bawah, ahli waris pengganti, ahli waris tunggal, atau Penggugat bertindak untuk diri sendiri selaku kuasa dari ahli waris lainnya dan hanya menjelaskan bahwa Muh Syarif, SH, MH adalah ahli waris dari Ma'la Bin Kr. Toa.
- b) Sebagaimana yang didalilkan penggugat dalam dasar gugatannya butir ke-2 dapat dikatakan kurang pihak karena jika mengikuti alur peristiwa yang didalilkan penggugat maka mau tidak mau semua subyek hukum yang disebut pada dasar gugatan butir ke-2, baik ahli waris Dt. Ma'la Bin Kr. Toa maupun ahli waris lainnya merupakan pihak ketiga yang harus ikut dilibatkan (digugat) dalam perkara ini.

- c) Gugatan Penggugat kabur dan tidak jelas (Obscuur Libels) antara dasar gugatan dan tuntutan gugatan yaitu :
- a. Pada tuntutan gugatan Penggugat butir c, hak yang berkaitan dengan pengalihan hak atas tanah sama sekali tidak diuraikan di dalam dasar gugatan.
 - b. Pada tuntutan gugatan Penggugat butir d, hal yang berkaitan dengan adanya penyimpangan/kesalahan dalam proses dan prosedur penerbitan Sertifikat yang dimaksud sama sekali tidak diuraikan Penggugat dalam dasar gugatan.
 - c. Pada tuntutan gugatan Penggugat butir e, Penggugat dalam dasar gugatannya tidak menjelaskan tindakan para Tergugat yang mana didalilkan sebagai perbuatan melawan hukum.
- d) Menurut hukum Pengadilan Negeri/Niaga Kelas I Makassar tidak berwenang mengadili dan memutus gugatan Muh. Syarif, SH, MH dalam perkara ini karena dalam menilai keabsahan Sertifikat Hak Atas Tanah serta menyatakan Sertifikat batal demi hukum dan tidak sah adalah wewenang absolute dari Pengadilan Tata Usaha Negara (PTUN) dimana Sertifikat Hak Milik adalah produk hukum dari Pejabat Tata Usaha Negara (Pemerintah Cq. Kantor Pertanahan Kota Makassar).
- ii. Dalam Pokok Perkara
1. Ditegaskan bahwa Penggugat Muh. Syarif SH, MH maupun Dt. Ma'la Bin Kr.Toa bukan pemilik atas tanah dan bangunan obyek perkara.
 2. Tanah obyek perkara bukan berasal dari Sertifikat Hak Milik No.630/Tallo berdasarkan Surat Kepala Kantor Pertanahan Kota Makassar (Turut Tergugat) No.230.1/717/04.VIII-2009 tanggal 20 Mei 2009 yang menyatakan

bahwa sertifikat tersebut tidak terdaftar di Kantor Pertanahan Kota Makassar serta tidak pernah diterbitkan dan tidak pula berasal dari Persil 18 DD V I Kohir 13 CI serta bukan seluas 5 Ha, melainkan seluas $\pm 2,7$ Ha.

3. Dalil Penggugat yang menyatakan Dt. Ma'la Bin Kr. Toa telah bekerjasama dengan Presiden Soeharto dan Perdana Menteri (Singapura) Lee Kwan You untuk membangun dan menjalankan pabrik paku tidak benar melainkan tanah dan bangunan obyek perkara ditempati perusahaan PT. Serniwa yang didirikan berdasarkan Akta No. 76, dengan saham awal sejumlah 1.600 lembar yang masing-masing dimiliki oleh :
 - a. Syamsuddin Dg Mangawing = 220 lembar saham.
 - b. Nissho Iwai Co.Ltd = 380 lembar saham.
 - c. Nippo Satesu Kogyo = 100 lembar saham.
 - d. Suchi Fuku = 100 lembar saham.Sisanya akan dikeluarkan menurut kebutuhan modal kerja perusahaan.
4. Penggugat mendalilkan pada dasar gugatannya butir ke-3, dalil tersebut jelas tidak benar karena bagaimana mungkin Alm. Syamsuddin Dg Mangawing berkata demikian pada tahun 1990 sedangkan seluruh sahamnya di PT. Serniwa telah dijual sejak tahun 1986.
5. Penggugat mendalilkan pada dasar gugatannya butir ke-5 dan butir ke-7, dalil-dalil yang dikemukakan Penggugat tersebut simpang siur dan tidak kontekstual dengan substansi gugatan Penggugat sendiri. Apa relevansi hukumnya Bapak Halipu Hamid dan Gubernur Sulsel dengan tanah dan bangunan obyek perkara. Sungguh tidak jelas.
6. Penggugat mendalilkan pada dasar gugatannya butir ke-8, dalil tersebut sungguh-sungguh tidak benar karena Penggugat masuk ke lokasi tanah dan

bangunan obyek perkara dengan cara paksa yaitu membongkar (merusak) gembok pintu milik Tergugat, setelah berhasil masuk Penggugat pun melakukan pengrusakan dan pencurian, atas kejadian itu Penggugat telah di hukum berdsarkan putusan Pengadilan Negeri Makassar yaitu penjara selama 9 bulan untuk tindakan perorangan dan dihukum penjara 6 bulan untuk tindakan berkelompok.

7. Setelah penggugat menjalani hukuman atas 2 (dua) perkara pidana tersebut, ternyata kembali melakukan tindak pidana yang sama dan kali ini oeh hakim Pengadilan Negeri Makassar Penggugat di hukum penjara selama 3 tahun. Ditingkat Banding hukuman Penggugat diperberat menjadi 4 tahun penjara dan oleh Mahkamah Agung RI hukuman 4 tahun dipertahankan.

iii. Gugatan Rekonvensi

1. Para Penggugat Rekonvensi adalah pemilik dan pemegang hak yang sah dari tanah-tanah hak milik berikut bangunan-bangunan dan segala apa yang berada/terdapat di atas tanah tersebut sebagaimana ternyata dalam sertifikat-sertifikat berikut ini :
 - a. Sertifikat Hak Milik No.00485/Tallo, Surat Ukur No.146/1975 seluas 1.950 m² An. Hader Wijono.
 - b. Sertifikat Hak Milik No.00486/Tallo, Surat Ukur No.147/1975 seluas 1.986 m² An. David Wijono.
 - c. Sertifikat Hak Milik No.00487/Tallo, Surat Ukur No.149/1975 seluas 1.852 m² An. David Wijono.
 - d. Sertifikat Hak Milik No.00488/Tallo, Surat Ukur No.148/1975 seluas 1.841 m² An. David Wijono.

- e. Sertifikat Hak Milik No.00489/Tallo, Surat Ukur No.150/1975 seluas 1.810 m² An. David Wijono.
- f. Sertifikat Hak Milik No.00482/Tallo, Surat Ukur No.955/1975 seluas 1.999 m² An. Hader Wijono.
- g. Sertifikat Hak Milik No.00483/Tallo, Surat Ukur No.956/1975 seluas 71 m² An. Hader Wijono.
- h. Sertifikat Hak Milik No.00484/Tallo, Surat Ukur No.957/1975 seluas 1.937 m² An. Hader Wijono.
- i. Sertifikat Hak Milik No.200045/Tallo, Surat Ukur No.09/1998 seluas 1.775 m² An. Ester Kusumawati.
- j. Sertifikat Hak Milik No.20006/Tallo, Surat Ukur No.10/1998 seluas 1.775 m² An. Ester Kusumawati.
- k. Sertifikat Hak Milik No.20003/Tallo, Surat Ukur No.11/1998 seluas 1.775 m² An. Ester Kusumawati.
- l. Sertifikat Hak Milik No.20007/Tallo, Surat Ukur No.12/1998 seluas 1.775 m² An. Ester Kusumawati.
- m. Sertifikat Hak Milik No. 20044/Tallo, Surat Ukur No.13/1998 seluas 1.775 m² An. Ester Kusumawati.
- n. Sertifikat Hak Milik No.20084/Tallo, Surat Ukur No.24/1998 seluas 1.775 m² An. Ester Kusumawati.
- o. Sertifikat Hak Milik No.20085/Tallo, Surat Ukur No.23/1998 seluas 1.775 m² An. Ester Kusumawati.
- p. Sertifikat Hak Milik No.20436/Tallo, Surat Ukur No.16/1998 seluas 1.785 m² An. Ester Kusumawati.

Tanah-tanah hak milik berikut bangunan tersebut terletak di Kelurahan Buloa, Kecamatan Tallo, Kota Makassar yang dikenal sebagai tanah dan bangunan pabrik PT. Senriwa (untuk selanjutnya disebut tanah dan bangunan obyek gugatan rekonvensi).

2. Pada tanggal 11 juni 2006 Tergugat Rekonvensi (Muh. Syarif, SH, MH) tanpa hak dan melawan hukum telah masuk secara paksa ke lokasi tanah dan bangunan obyek gugatan rekonvensi tersebut dan Tergugat Rekonvensi tanpa hak telah mengambil (mencuri) besi-besi yang ada dalam bangunan (gudang) milik para Penggugat Rekonvensi untuk kemudian dijual.
3. Sehubungan dengan perbuatan Penggugat Rekonvensi di atas, Pengadilan Negeri Makassar melalui Putusan No.1020/Pid.B/2006/PN.Mks tanggal 11 desember 2006 telah menghukum Tergugat Rekonvensi dengan pidana penjara selama 6 bulan yang kemudian dikuatkan ditingkat Banding dan telah berkekuatan hukum tetap.
4. Pada tanggal 23 juli 2006 sekitar pukul 16.00 Wita, Tergugat Rekonvensi kembali masuk dengan paksa ke lokasi tanah dan bangunan gudang obyek perkara milik para Penggugat Rekonvensi dengan cara merusak gembok menggunakan linggis dan melepas garis polisi (police line), kemudian tanpa hak Tergugat Rekonvensi kembali mengambil (dengan menggunakan mobil) besi-besi milik para Penggugat Rekonvensi dan dijual ke pelabuhan.
5. Sehubungan dengan perbuatan berlanjut dari Tergugat Rekonvensi di atas, maka kembali Pengadilan Negeri Makassar melalui Putusan No.997/Pid.B/2006/PN.Mks tanggal 11 desember 2006 telah menghukum Tergugat Rekonvensi dengan pidana penjara selama 2 tahun. putusan pidana

Pengadilan Negeri Makassar tersebut diperbaiki menjadi 9 bulan dan putusan Banding tersebut telah berkekuatan hukum tetap.

6. Satu tahun setelah Tergugat Rekonvensi melakukan tindak pidana di atas tanah dan bangunan gudang obyek perkara yaitu pada hari Senin, 25 juni 2007 dan hari Rabu, 4 juli 2007, Tergugat Rekonvensi kembali melakukan perbuatan pidana atas bangunan gudang obyek perkara (berikut isinya) milik para Penggugat Rekonvensi yaitu Tergugat Rekonvensi secara tanpa hak telah memotong tiang-tiang besi gudang yang terdiri dari besi loker, siku C, model H, model U, dan membongkar dengan memotong-motong memakai gas las 1 unit genset hingga berserakan kemudian diangkat dan dijual.
7. Sehubungan dengan perbuatan pidana yang dilakukan Tergugat Rekonvensi tersebut di atas, maka kembali Pengadilan Negeri Makassar melalui Putusan No.1244/Pid.B/2007/PN.Mks tanggal 19 desember 2007 telah menghukum Tergugat Rekonvensi dengan pidana penjara selama 3 tahun. Putusan pidana tersebut kemudian diperbaiki di tingkat Banding dengan menambah lamanya hukuman penjara menjadi 4 tahun. Putusan Banding tersebut telah dikuatkan oleh Mahkamah Agung RI melalui Putusan No.1059 K/Pid/2008 tanggal 25 juli 2008.
8. Tergugar Rekonvensi dalam setiap kesempatan (termasuk dalam mengajukan gugatan konvensi dalam perkara ini) senantiasa menggunakan Sertifikat Hak Milik No.630/Tallo dan Simana Buttayya Persil 18 DD V I Kohir 13 CI An. Dt. Ma'la Bin Kr. Toa sebagai bukti kepemilikannya dan pada kesempatan lain Tergugat Rekonvensi memperlihatkan bukti An. Pati Bin Borong (berarti bukan An. Dt. Ma'la Bin Kr. Toa)

iv. Tuntutan Penggugat Rekonvensi

Berdasarkan hal tersebut di atas Penggugat Rekonvensi mengajukan tuntutan sebagai berikut :

1. Dalam Konvensi

a. Tentang Eksepsi :

- i. Menerima eksepsi para Tergugat karena benar dan bersesuai dengan hukum.
- ii. Menyatakan Pengadilan Negeri Niaga/Niaga Kelas I tidak berwenang untuk mengadili dan memutus gugatan Penggugat dalam perkara ini atau setidaknya.
- iii. Menyatakan gugatan Penggugat tidak dapat diterima (Niet on Vanklijk Verklaard)

b. Tentang Pokok Perkara :

- i. Menolak gugatan Penggugat untuk seluruhnya.

2. Dalam Rekonvensi

- a. Menerima gugatan Rekonvensi karena benar dan bersesuaian hukum.
- b. Menyatakan para Penggugat Rekonvensi adalah pemilik dan pemegang hak yang sah dari tanah-tanah hak milik berikut bangunan-bangunan dan segala apa yang berada/terdapat di atas tanah tersebut, sebagaimana ternyata di dalam sertifikat-sertifikat berikut ini :
 - i. Sertifikat Hak Milik No.00485/Tallo, Surat Ukur No.146/1975 seluas 1.950 m² An. Hader Wijono.
 - ii. Sertifikat Hak Milik No.00486/Tallo, Surat Ukur No.147/1975 seluas 1.986 m² An. David Wijono.

- iii. Sertifikat Hak Milik No.00487/Tallo, Surat Ukur No.149/1975 seluas 1.852 m² An. David Wijono.
- iv. Sertifikat Hak Milik No.00488/Tallo, Surat Ukur No.148/1975 seluas 1.841 m² An. David Wijono.
- v. Sertifikat Hak Milik No.00489/Tallo, Surat Ukur No.150/1975 seluas 1.810 m² An. David Wijono.
- vi. Sertifikat Hak Milik No.00482/Tallo, Surat Ukur No.955/1975 seluas 1.999 m² An. Hader Wijono.
- vii. Sertifikat Hak Milik No.00483/Tallo, Surat Ukur No.956/1975 seluas 71 m² An. Hader Wijono.
- viii. Sertifikat Hak Milik No.00484/Tallo, Surat Ukur No.957/1975 seluas 1.937 m² An. Hader Wijono.
- ix. Sertifikat Hak Milik No.200045/Tallo, Surat Ukur No.09/1998 seluas 1.775 m² An. Ester Kusumawati.
- x. Sertifikat Hak Milik No.20006/Tallo, Surat Ukur No.10/1998 seluas 1.775 m² An. Ester Kusumawati.
- xi. Sertifikat Hak Milik No.20003/Tallo, Surat Ukur No.11/1998 seluas 1.775 m² An. Ester Kusumawati.
- xii. Sertifikat Hak Milik No.20007/Tallo, Surat Ukur No.12/1998 seluas 1.775 m² An. Ester Kusumawati.
- xiii. Sertifikat Hak Milik No. 20044/Tallo, Surat Ukur No.13/1998 seluas 1.775 m² An. Ester Kusumawati.
- xiv. Sertifikat Hak Milik No.20084/Tallo, Surat Ukur No.24/1998 seluas 1.775 m² An. Ester Kusumawati.

- xv. Sertifikat Hak Milik No.20085/Tallo, Surat Ukur No.23/1998 seluas 1.775 m² An. Ester Kusumawati.
 - xvi. Sertifikat Hak Milik No.20436/Tallo, Surat Ukur No.16/1998 seluas 1.785 m² An. Ester Kusumawati.
- (3) Menyatakan menurut hukum bahwa seluruh bukti yang dimiliki oleh Tergugat Rekonvensi, teristimewa bukti Sertifikat Hak Milik No.630/Tallo An. Dt. Ma'la Bin Kr. Toa dan Simana Buttayya Persil 18 DD V I Kohir 13 CI An. Dt. Ma'la Bin Kr. Toa adalah tidak ada hubungannya dengan tanah-tanah obyek perkara baik dalam Konvensi maupun dalam Rekonvensi.
- (4) Menyatakan menurut hukum bahwa seluruh bukti yang dimiliki oleh Tergugat Rekonvensi, teristimewa bukti Sertifikat Hak Milik No.630/Tallo An. Dt. Ma'la Bin Kr. Toa dan Simana Buttayya Persil 18 DD V I Kohir 13 CI (Pajak Tanah) An. Dt. Ma'la Bin Kr. Toa adalah bukan bukti kepemilikan atas tanah-tanah obyek perkara baik dalam Konvensi maupun dalam Rekonvensi.
- (5) Menghukum Tergugat Rekonvensi untuk tunduk, patuh, dan mendengar putusan Pengadilan dalam perkara ini.
3. Dalam Konvensi dan Rekonvensi
- a. Menghukum Penggugat Konvensi/Tergugat Rekonvensi membayar seluruh biaya yang timbul dalam perkara ini.⁵⁵

⁵⁵Putusan Pengadilan Negeri Makassar No. 89/PDT.G/2009/PN.Mks. h.3-22.

3. Pembuktian

a. Bukti Yang Diajukan Penggugat

Bukti yang diajukan Penggugat dalam perkara ini yaitu :

- 1) Fotocopy Surat Keterangan Aset dari Lembaga Adat Kesultanan Gowa-Tallo tertanggal 1 desember 2008, sesuai dengan aslinya dan bermaterai cukup, diberi tanda P.1.
- 2) Fotocopy Rincik/Girik Simana Butayya Tanae No. 3, Kampung Tallo, Persil 18 DD V I Kohir 13 CI, sesuai aslinya dan bermaterai cukup, diberi tanda P.2.
- 3) Fotocopy Surat Keterangan dari Departemen Kebudayaan dan Pariwisata Balai Pelestarian dan Peninggalan Purbakala Makassar, Nomor : Kp.105/171/BPPP.Mks/DKP, tertanggal 4 februari 2009, sesuai aslinya dan bermaterai cukup, diberi tanda P.3.
- 4) Fotocopy Surat Pernyataan A.n A Dg Lira tertanggal 29 juli 2009, sesuai aslinya dan bermaterai cukup, diberi tanda P.4.
- 5) Fotocopy Surat Kuasa Khusus dari ahli waris tertanggal 29 juli 2008, sesuai aslinya dan bermaterai cukup, diberi tanda P.5.
- 6) Fotocopy Surat Kuasa Khusus dari Hj. Saniasa Kasing Dg Ratu tertanggal 5 agustus 2008, sesuai aslinya dan bermaterai cukup, diberi tanda P.5.
- 7) Fotocopy Surat Keterangan Kematian Halipu Hamid Dg Limpo, SH dari Lurah Maricaya Nomor : 469/299/LM/VII/2008, sesuai aslinya dan bermaterai cukup, diberi tanda P.7.
- 8) Fotocopy Surat Pernyataan Muh. Syarief, SH, MH tertanggal 19 februari 2006, sesuai aslinya dan bermaterai cukup, diberi tanda P.8.
- 9) Fotocopy Surat Pernyataan Muh. Syarief, SH, MH tertanggal 19 februari 2006, sesuai aslinya dan bermaterai cukup, diberi tanda P.9.

- 10) Fotocopy Surat Pernyataan Nanring Bin Dt. Ma'la tertanggal 29 juli 2008, sesuai aslinya dan bermaterai cukup, diberi tanda P.10.
- 11) Fotocopy Surat Pernyataan Syarifuddin Seha tertanggal 29 juli 2008, sesuai aslinya dan bermaterai cukup, diberi tanda P.11.
- 12) Fotocopy Surat Pernyataan Basse Dg Pa'ja tertanggal 29 juli 2008, sesuai aslinya dan bermaterai cukup, diberi tanda P.12.
- 13) Fotocopy Sertifikat Hak Milik No.630/Tallo, Surat Ukur No.717/1972 seluas 50.000 m² An. Dt. Ma'la Bin Kr. Toa, sesuai aslinya dan bermaterai cukup, diberi tanda P.13.

b. Bukti Yang Diajukan Tergugat

Bukti yang diajukan Tergugat dalam perkara ini yaitu :

- 1) Fotocopy Sertifikat Hak Milik No.00485/Tallo, Surat Ukur No.146/1975 seluas 1.950 m² An. Hader Wijono, sesuai aslinya dan bermaterai cukup, diberi tanda T dan PR-1.
- 2) Fotocopy Sertifikat Hak Milik No.00486/Tallo, Surat Ukur No.147/1975 seluas 1.986 m² An. David Wijono, sesuai aslinya dan bermaterai cukup, diberi tanda T dan PR-2.
- 3) Fotocopy Sertifikat Hak Milik No.00487/Tallo, Surat Ukur No.149/1975 seluas 1.852 m² An. David Wijono, sesuai aslinya dan bermaterai cukup, diberi tanda T dan PR-3.
- 4) Fotocopy Sertifikat Hak Milik No.00488/Tallo, Surat Ukur No.148/1975 seluas 1.841 m² An. David Wijono, sesuai aslinya dan bermaterai cukup, diberi tanda T dan PR-4.

- 5) Fotocopy Sertifikat Hak Milik No.00489/Tallo, Surat Ukur No.150/1975 seluas 1.810 m² An. David Wijono, sesuai aslinya dan bermaterai cukup, diberi tanda T dan PR-5.
- 6) Fotocopy Sertifikat Hak Milik No.00482/Tallo, Surat Ukur No.955/1975 seluas 1.999 m² An. Hader Wijono, sesuai aslinya dan bermaterai cukup, diberi tanda T dan PR-6.
- 7) Fotocopy Sertifikat Hak Milik No.00483/Tallo, Surat Ukur No.956/1975 seluas 71 m² An. Hader Wijono, sesuai aslinya dan bermaterai cukup, diberi tanda T dan PR-7.
- 8) Fotocoy Sertifikat Hak Milik No.00484/Tallo, Surat Ukur No.957/1975 seluas 1.937 m² An. Hader Wijono, sesuai aslinya dan bermaterai cukup, diberi tanda T dan PR-8.
- 9) Fotocopy Sertifikat Hak Milik No.200045/Tallo, Surat Ukur No.09/1998 seluas 1.775 m² An. Ester Kusumawati, sesuai aslinya dan bermaterai cukup, diberi tanda T dan PR-9.
- 10) Fotocopy Sertifikat Hak Milik No.20006/Tallo, Surat Ukur No.10/1998 seluas 1.775 m² An. Ester Kusumawati, sesuai aslinya dan bermaterai cukup, diberi tanda T dan PR-10.
- 11) Fotocopy Sertifikat Hak Milik No.20003/Tallo, Surat Ukur No.11/1998 seluas 1.775 m² An. Ester Kusumawati, sesuai aslinya dan bermaterai cukup, diberi tanda T dan PR-11.
- 12) Fotocopy Sertifikat Hak Milik No.20007/Tallo, Surat Ukur No.12/1998 seluas 1.775 m² An. Ester Kusumawati, sesuai aslinya dan bermaterai cukup, diberi tanda T dan PR-12.

- 13) Fotocopy Sertifikat Hak Milik No. 20044/Tallo, Surat Ukur No.13/1998 seluas 1.775 m² An. Ester Kusumawati, sesuai aslinya dan bermaterai cukup, diberi tanda T dan PR-13.
- 14) Fotocopy Sertifikat Hak Milik No.20084/Tallo, Surat Ukur No.24/1998 seluas 1.775 m² An. Ester Kusumawati, sesuai aslinya dan bermaterai cukup, diberi tanda T dan PR-14.
- 15) Fotocopy Sertifikat Hak Milik No.20085/Tallo, Surat Ukur No.23/1998 seluas 1.775 m² An. Ester Kusumawati, sesuai aslinya dan bermaterai cukup, diberi tanda T dan PR-15.
- 16) Fotocopy Sertifikat Hak Milik No.20436/Tallo, Surat Ukur No.16/1998 seluas 1.785 m² An. Ester Kusumawati, sesuai aslinya dan bermaterai cukup, diberi tanda T dan PR-16.
- 17) Fotocopy Surat Kepala Kantor Pertanahan Kota Makassar No.230.1/717/04.VIII-2009 tanggal 20 Mei 2009, sesuai aslinya dan bermaterai cukup, diberi tanda T dan PR-17.
- 18) Fotocopy Salinan Putusan Mahkamah Agung RI No.1059 K/Pid/2008 tanggal 25 juli 2008 A.n Terdakwa/Terpidana Muh. Syarif, SH, MH, sesuai salinannya dan bermaterai cukup, diberi tanda T dan PR-18.
- 19) Fotocopy Salinan Putusan Pengadilan Tinggi Makassar No.356/Pid.B/2006/PT.Mks, tanggal 21 februari 2007 An. Terdakwa/Terpidana Muh. Syarif, SH. MH, sesuai salinannya dan bermaterai cukup, diberi tanda T dan PR-19.
- 20) Fotocopy Salinan Putusan Pengadilan Negeri Makassar No.63/Pid.B/2007/PN.Mks, tanggal 18 april 2007 An. Terdakwa/Terpidana

- Muh. Syarif, SH. MH, sesuai salinannya dan bermaterai cukup, diberi tanda T dan PR-20.
- 21) Fotocopy Surat Ketetapan IPEDA tahun 1983 tanggal 11 februari 1983 Nomor : Kohir 01/01/TL/01/62 An. PT. Serniwa, sesuai aslinya dan bermaterai cukup, diberi tanda T dan PR-21.
 - 22) Fotocopy Surat Ketetapan IPEDA tahun 1983 tanggal 6 januari 1994 Nomor : Kohir 01/01/TL/01/62 An. PT. Serniwa, sesuai aslinya dan bermaterai cukup, diberi tanda T dan PR-22.
 - 23) Fotocopy Resu Tanda Pembayaran Iuran Pembangunan Daerah, masing-masing tanggal 20-12-1983, tanggal 10-02-1984, dan tanggal 13-09-1982 An. PT. Serniwa, sesuai aslinya dan bermaterai cukup, diberi tanda T dan PR-23.
 - 24) Fotocopy Surat Pemberitahuan Pajak Terhutang PBB tahun 2009 dan Surat Tanda Terima Setoran An. Ester Kusumawati, sesuai aslinya dan bermaterai cukup, diberi tanda T dan PR-24.
 - 25) Fotocopy Surat Pemberitahuan Pajak Terhutang PBB tahun 2009 dan Surat Tanda Terima Setoran An. Ester Kusumawati, sesuai aslinya dan bermaterai cukup, diberi tanda T dan PR-25.
 - 26) Fotocopy Surat Pemberitahuan Pajak Terhutang PBB tahun 2009 dan Surat Tanda Terima Setoran An. David Wijono, sesuai aslinya dan bermaterai cukup, diberi tanda T dan PR-26.
 - 27) Fotocopy Surat Pemberitahuan Pajak Terhutang PBB tahun 2009 dan Surat Tanda Terima Setoran An. Haedar Wijono, sesuai aslinya dan bermaterai cukup, diberi tanda T dan PR-27.

- 28) Fotocopy Surat Pemberitahuan Pajak Terhutang PBB tahun 2009 dan Surat Tanda Terima Setoran An. Ester Kusumawati, sesuai aslinya dan bermaterai cukup, diberi tanda T dan PR-28.
- 29) Fotocopy Surat Pemberitahuan Pajak Terhutang PBB tahun 2009 dan Surat Tanda Terima Setoran An. Haedar Wijono, sesuai aslinya dan bermaterai cukup, diberi tanda T dan PR-29.
- 30) Fotocopy Surat Pemberitahuan Pajak Terhutang PBB tahun 2009 dan Surat Tanda Terima Setoran An. David Wijono, sesuai aslinya dan bermaterai cukup, diberi tanda T dan PR-30.
- 31) Fotocopy Surat Pemberitahuan Pajak Terhutang PBB tahun 2009 dan Surat Tanda Terima Setoran An. Haedar Wijono, sesuai aslinya dan bermaterai cukup, diberi tanda T dan PR-31.
- 32) Fotocopy Surat Pemberitahuan Pajak Terhutang PBB tahun 2009 dan Surat Tanda Terima Setoran An. Ester Kusumawati, sesuai aslinya dan bermaterai cukup, diberi tanda T dan PR-32.
- 33) Fotocopy Surat Pemberitahuan Pajak Terhutang PBB tahun 2009 dan Surat Tanda Terima Setoran An. Ester Kusumawati, sesuai aslinya dan bermaterai cukup, diberi tanda T dan PR-33.
- 34) Fotocopy Surat Pemberitahuan Pajak Terhutang PBB tahun 2009 dan Surat Tanda Terima Setoran An. Ester Kusumawati, sesuai aslinya dan bermaterai cukup, diberi tanda T dan PR-34.
- 35) Fotocopy Surat Pemberitahuan Pajak Terhutang PBB tahun 2009 dan Surat Tanda Terima Setoran An. Ester Kusumawati, sesuai aslinya dan bermaterai cukup, diberi tanda T dan PR-35.

- 36) Fotocopy Surat Pemberitahuan Pajak Terhutang PBB tahun 2009 dan Surat Tanda Terima Setoran An. David Wijono, sesuai aslinya dan bermaterai cukup, diberi tanda T dan PR-36.
- 37) Fotocopy Surat Pemberitahuan Pajak Terhutang PBB tahun 2009 dan Surat Tanda Terima Setoran An. PT. Serniwa/Ester Kusumawati, sesuai aslinya dan bermaterai cukup, diberi tanda T dan PR-37.⁵⁶

4. Pertimbangan Hukum Hakim

Majelis hakim Pengadilan Negeri Makassar merumuskan dasar pertimbangan hukum untuk kasus peradilan sertifikat ganda ini sebagai berikut:

a. Dalam Eksepsi

Menimbang, bahwa terhadap eksepsi dari kuasa hukum para Tergugat dan tanggapan dari Kuasa Hukum Penggugat tersebut di atas, Majelis Hakim berpendapat sebagai berikut :

Menimbang, bahwa terhadap dalil Eksepsi dari Kuasa Hukum Tergugat yang menyatakan gugatan Penggugat tidak menguraikan secara jelas mengenai kedudukan Penggugat sebagai ahli waris dari Dt. Ma'la Bin Kr. Toa, apakah termasuk ahli waris garis lurus ke bawah atau merupakan ahli waris pengganti. Majelis Hakim berpendapat bahwa dalil eksepsi para Tergugat tersebut telah memasuki pokok perkara yang membutuhkan pembuktian sehingga harus dibahas dalam pokok perkara, oleh karena itu dalil Eksepsi para Tergugat tersebut dapat dinyatakan tidak beralasan hukum dan harus dinyatakan ditolak.

Menimbang, bahwa terhadap dalil Eksepsi para Tergugat yang menyatakan gugatan Penggugat kurang pihak karena tidak menggugat Bapak Halipu Hamid, Bapak Soeharto, Mr. Lee Kwan You, Mr. Segeru Sanada, dan Syamsuddin Dg

⁵⁶Putusan Pengadilan Negeri Makassar No. 89/PDT.G/2009/PN.Mks. h.22-28.

Mangawing. Majelis Hakim berpendapat bahwa setelah mencermati isi gugatan Penggugat, ternyata gugatan tersebut mengenai kepemilikan tanah terhadap obyek sengketa yang telah dikuasai oleh para Tergugat berdasarkan sertifikat-sertifikat atas nama para Tergugat atas obyek sengketa, oleh karena itu Penggugat mengajukan gugatan terhadap para Tergugat yang berhubungan dengan obyek sengketa. Hal tersebut merupakan hak Penggugat dalam mengajukan gugatan, dimana Penggugat berhak menentukan siapa-siapa saja yang dijadikan para pihak dalam gugatan itu dan hal itu dijamin oleh asas hukum perdata. Oleh karena itu dalil eksepsi para Tergugat tersebut tidak beralasan hukum sehingga harus dinyatakan ditolak.

Menimbang, bahwa terhadap dalil eksepsi para Tergugat yang menyatakan gugatan Penggugat kabur (*obscure libels*) karena tidak adanya sinkronisasi antara Posita dan Petitum gugatan Penggugat. Majelis Hakim berpendapat bahwa dalil eksepsi tersebut telah memasuki pokok perkara karena membutuhkan suatu pembuktian, dimana hal tersebut harus betul-betul dicermati secara bijak dimana untuk mengetahui kekaburan dan tidak memenuhi syarat gugatan harus pula memakai pendekatan proses pembuktian agar sengketa sinkron antara isi gugatan dengan bukti-bukti yang diajukan oleh masing-masing pihak.

Menimbang, bahwa terhadap dalil eksepsi gugatan para Tergugat yang menyatakan Pengadilan Negeri/Niaga Kelas I Makassar tidak berwenang memeriksa perkara ini karena salah satu Petitum gugatan Penggugat yakni pada butir ke-4 yang meminta agar Sertifikat Hak Milik tanah obyek perkara dinyatakan tidak mengikat dan batal demi hukum serta tidak sah dan ditambahkan oleh Tergugat dalam Dupliknya mengenai dalil Eksepsinya yang menyikapi Petitum gugatan Penggugat pada point ke-9 yang meminta agar Turut Tergugat mencabut dan mencoret Sertifikat Hak Milik dari buku tanah pada Kantor Pertanahan Nasional Kota Makassar dan

mengalihkan atas nama Penggugat sebagai pemilik yang sah. Majelis Hakim berpendapat bahwa permasalahan pokok dari gugatan Penggugat adalah mengenai kepemilikan tanah atau dalam hal ini Penggugat mempermasalahkan mengenai status tanah tersebut merupakan miliknya yang diwarisi dari kakeknya dan bukanlah milik dari para Tergugat, sehingga dengan demikian gugatan Penggugat mengenai pembatalan Sertifikat-sertifikat Hak Milik yang dimiliki oleh para Tergugat bukanlah pokok gugatan dari Penggugat, dan hal tersebut sama posisinya dengan gugatan Penggugat mengenai Perbuatan Melawan Hukum yang dilakukan oleh para Tergugat dan Turut Tergugat. Apakah Majelis Hakim akan mengabulkan hal tersebut atau tidak akan dibahas lebih lanjut dalam pokok perkara. Oleh karena itu dalil eksepsi tersebut dinyatakan tidak beralasan hukum sehingga harus ditolak.

Menimbang, bahwa oleh karena seluruh dalil eksepsi dari para Tergugat telah terbantahkan, maka Majelis Hakim berpendapat bahwa eksepsi para Tergugat haruslah dinyatakan ditolak.

b. Dalam Pokok Perkara

1) Dalam Konvensi UNIVERSITAS ISLAM NEGERI

Menimbang, bahwa Majelis Hakim berkesimpulan bahwa gugatan Penggugat adalah mengenai kepemilikan tanah atas tanah sengketa yang terletak di Jalan Sultan Abdullah, Kelurahan Buloa, Kecamatan Tallo, yang luasnya 5 Ha (lima hectare) dengan batas-batas sebagai berikut :

- a) Sebelah Utara Lorong;
- b) Sebelah Timur Sungai Tallo;
- c) Sebelah Selatan Lorong;
- d) Sebelah Barat Jl. Sultan Abdullah.

Dimana Penggugat mendalilkan bahwa tanah tersebut merupakan miliknya yang berasal dari kakeknya yang bernama Dt. Ma'la Bin Kr. Toa berdasarkan Sertifikat Hak Milik No.630/Tallo seluas 50.000 m² An. Dt. Ma'la Bin Kr. Toa dan Sima'na Buttayya Persil 18 DD. VI Kohir 13 CI atas nama Dt. Ma'la Bin Kr. Toa, namun hal tersebut dibantah oleh para Tergugat yang menyatakan bahwa Dt. Ma'la Bin Kr. Toa tidak memiliki hubungan dengan tanah obyek sengketa, apalagi tanah tersebut bukan berasal dari Sertifikat Hak Milik No.630/Tallo berdasarkan Surat Kepala Kantor Pertanahan Kota Makassar (Turut Tergugat) No.230.1/717/04.VIII-2009 tanggal 20 Mei 2009 yang menyatakan bahwa sertifikat tersebut tidak terdaftar di Kantor Pertanahan Kota Makassar serta tidak pernah diterbitkan dan tidak pula berasal dar Persil 18 DD V I Kohir 13 CI dan bukan seluas 5 Ha (lima hektare) melainkan seluas 2,7 Ha (dua koma tujuh hektare). Dalam hal tersebut baik Penggugat maupun para Tergugat mengakui bahwa tanah yang menjadi obyek sengketa dahulu memang pernah ditempati oleh PT. Serniwa.

Menimbang, bahwa dalam Pasal 283 R.Bg/163 H.I.R menyebutkan bahwa barang siapa mengatakan mempunyai suatu hak atau mengemukakan suatu perbuatan untuk meneguhkan haknya itu, atau untuk membantah hak orang lain, haruslah membuktikan adanya hak itu atau adanya perbuatan itu.

Menimbang, bahwa oleh karena dalil Penggugat telah dibantah atau disangkal oleh Para Tergugat maka Penggugat haruslah membuktikan dalil-dalil gugatannya.

Menimbang, bahwa untuk meneguhkan dalil gugatannya, kuasa hukum Penggugat telah mengajukan alat bukti surat yang diberi tanda P.1 sampai dengan P.13.

Menimbang, bahwa untuk meneguhkan dalil bantahannya, kuasa hukum para Tergugat telah mengajukan alat bukti surat yang diberi tanda T dan PR-1 sampai dengan T dan PR-37.

Menimbang, bahwa berdasarkan alat bukti surat yang diajukan oleh kuasa hukum Penggugat dan kuasa hukum para Tergugat, Majelis Hakim berpendapat sebagai berikut :

- a) Bahwa bukti P.2 berupa Fotocopy Simana Boetaja, yang menjelaskan tanah pada Persil 18 DD V Kohir 13 CI atas nama Dt. Ma'la Bin Kr Toa. Hal tersebut merupakan surat keterangan pajak yang menandakan bahwa seorang telah membayar pajak.
- b) Bahwa berdasarkan bukti P.1 berupa Fotocopy Surat Keterangan Aset dari Lembaga adat Kesultanan Kerajaan Gowa-Tallo Makassar, dan bukti P.3 yang berupa Fotocopy Surat Keterangan Nomor : Kp.105/171/BPPP.Mks/DKP/2009 dari departemen Kebudayaan dan Pariwisata, Balai Pelestarian Peninggalan Purbakala Makassar, yang menerangkan bahwa tanah obyek sengketa yang terletak di Kampong Tallo, Kelurahan Buloa, Kecamatan Tallo seluas 5 Ha (lima hektare), merupakan tanah yang termasuk dalam asset Kerajaan Gowa-Tallo Makassar, yang terdapat di dalamnya benda-benda cagar budaya.
- c) Bahwa bukti P.4 berupa Surat Pernyataan dari Dg. Lira, bukti P.5 berupa Surat Kuasa Khusus dari Dg. Pa'ja Binti Dt. Ma'la dan Dg Nanring Bin Dt. Ma'la, bukti P.6 berupa Surat Kuasa dari Hj. Saniasa Kasiang Dg Ratu, Bukti P.8 dan bukti berupa Surat Pernyataan dari Muh. Syarief, SH, MH, bukti P.9 berupa Surat Pernyataan dari Muh. Syarief, SH, MH, bukti P.10 berupa Surat Pernyataan dari Nanring Bin Dt. Ma'la, bukti P.11 berupa Surat Pernyataan dari Syarifuddin Seha, dan bukti P.12 berupa Surat Pernyataan dari Basse Dg.

Paja, menunjukkan adanya pernyataan dari beberapa orang yang menjadi ahli waris dari Dt. Ma'la Bin Kr. Toa, dan pernyataan dari beberapa orang yang mengetahui ahli waris dari Dt. Ma'la Bin Kr. Toa, dimana pernyataan-pernyataan tersebut pada pokoknya menjelaskan bahwa Muh. Syarief, SH, MH merupakan salah satu ahli waris dari Dt. Ma'la Bin Kr. Toa, yang kemudian dikuasakan oleh ahli waris lainnya dari Dt. Ma'la Bin Kr. Toa untuk mengurus tanah atas nama Dt. Ma'la Bin Kr. Toa.

- d) Bahwa bukti P.13 berupa Fotocopy Sertifikat Hak Milik No.630/Tallo, Surat Ukur No.717/1972 seluas 50.000 m² An. Dt. Ma'la Bin Kr. Toa tidaklah terbukti keasliannya berdasarkan Surat Kepala Kantor Pertanahan Kota Makassar (Turut Tergugat) No.230.1/717/04.VIII-2009 tanggal 20 Mei 2009 yang menyatakan bahwa sertifikat tersebut tidak terdaftar di Kantor Pertanahan Kota Makassar serta tidak pernah diterbitkan. Hal tersebut menunjukkan bahwa Sertifikat Hak Milik Tersebut tidak terbukti keasliannya dan dapat diajukan pembatalan yang dalam hal ini bukan wewenang Pengadilan Negeri Makassar.
- e) Bahwa berdasarkan bukti T dan PR.1 sampai dengan bukti T dan PR.16, semua bukti tersebut berupa Sertifikat Hak Milik, menunjukkan bahwa terhadap obyek sengketa yang terletak di Kecamatan Tallo Tersebut telah terdapat Hak Milik atas nama para Tergugat.

Menimbang, bahwa berdasarkan uraian-uraian tersebut di atas, Majelis Hakim berpendapat bahwa Penggugat tidak memiliki hubungan dengan obyek perkara, hal ini disebabkan karena dari bukti-bukti yang diajukan oleh Penggugat tidak satupun yang menunjukkan atau membenarkan dalil penggugat mengenai haknya atas tanah obyek sengketa. Bukti P.13 berupa Sertifikat Hak Milik No.630/Tallo yang menjadi dasar gugatan Penggugat, tidak terbukti keasliannya

dan tidak menjamin kebenaran hak seseorang atas tanah (sesuai penjelasan Pasal 4 ayat (1) Undang-undang Nomor :12 tahun 1985) serta bukti P.2 berupa Simana Boetayya yang menjadi dasar gugatan Penggugat, hanyalah untuk kepentingan penetapan/penagihan PBB, sehingga hal tersebut bukan merupakan bukti hak kepemilikan atas tanah, dan hanya merupakan tanda bahwa seseorang membayar pajak. Dimana dengan berlakunya Undang-undang Pokok Agraria mulai tanggal 24 September 1960, menunjukkan bahwa tidak ada lagi tanah-tanah hak barat dan tanah-tanah hak milik adat, sebagaimana yang didalilkan Penggugat dalam gugatannya, hal tersebut senada dengan Bukti P.1 dan P.2 berupa Surat Keterangan dari Lembaga Adat Kesultanan Kerajaan Gowa-Tallo dan Surat Keterangan dari Departemen Kebudayaan dan Pariwisata, Balai Pelestarian Peninggalan Purbakala Makassar, dimana bukti-bukti tersebut hanyalah berupa keterangan bahwa tanah sengketa merupakan asset dari Kerajaan Gowa-Tallo, yang pernah ditempati oleh Gudang Serniwa, namun sekali lagi Majelis Hakim menilai bahwa hal-hal tersebut tidaklah menunjukkan bahwa Dt. Ma'la Bin Kr. Toa adalah pemilik tanah tersebut terlebih lagi Penggugat.

Menimbang, bahwa adapun terhadap bukti P.4 sampai dengan P.12 berupa Surat Pernyataan dari beberapa ahli waris Dt. Ma'la Bin Kr. Toa yang menyatakan Penggugat merupakan salah satu ahli waris dari Dt. Ma'la Bin Kr. Toa dan Surat Kuasa dari ahli waris Dt. Ma'la Bin Kr. Toa yang memberi kuasa kepada Penggugat untuk mengurus tanah sengketa. Menurut Majelis Hakim hal-hal tersebut hanyalah menjelaskan kedudukan Penggugat sebagai salah satu ahli waris dari Dt. Ma'la Bin Kr. Toa, namun hal tersebut belum bisa membuktikan secara pasti apa benar Penggugat merupakan ahli waris dari Dt. Ma'la Bin Kr. Toa, tentunya membutuhkan pembuktian lebih lanjut dan dalam hal ini Majelis

Hakim dalam perkara ini tidak berwenang untuk menilainya. Selain itu surat keterangan tersebut bukanlah Surat Keterangan Pemberian Warisan Tanah dengan luas 5 Ha (lima hektare), sebagaimana yang didalilkan oleh Penggugat dalam gugatannya.

Menimbang, bahwa berdasarkan bukti T dan PR-01 sampai bukti T dan PR-16 berupa Sertifikat Hak Milik atas nama para Tergugat, menunjukkan bahwa obyek sengketa dikuasai oleh para Tergugat atas dasar Sertifikat Hak Milik yang tersebut dalam Bukti T dan PR-01 sampai dengan Bukti T dan PR-16. Selain itu hal tersebut menunjukkan bahwa obyek sengketa adalah milik para Tergugat berdasarkan akta Autentik tersebut, yang diperoleh dengan cara yang sah dan dikeluarkan oleh lembaga yang berwenang untuk mengeluarkan akta tersebut. Adapun dalil Penggugat yang menyatakan bahwa para Tergugat telah melakukan rekayasa dengan Turut Tergugat untuk penerbitan Sertifikat Hak Milik atas nama para Tergugat, tidaklah dapat dibuktikan oleh Penggugat.

Menimbang, bahwa oleh karena Penggugat tidak memiliki hubungan dengan obyek perkara atau dengan kata lain Penggugat tidak dapat membuktikan dalil-dalil Penggugat atas haknya terhadap obyek sengketa, maka petitum gugatan Penggugat pada point 3 secara hukum harus dinyatakan ditolak dan hal tersebut mengharuskan pula petitum gugatan Penggugat pada point 6 dan 7 dinyatakan ditolak.

Menimbang, bahwa oleh karena para Tergugat telah terbukti memiliki obyek sengketa atas surat-surat yang sah atau autentik, maka penguasaan obyek sengketa oleh para Tergugat atas dasar Sertifikat Hak Milik atas nama para Tergugat bukanlah perbuatan melawan hukum. Maka petitum gugatan Penggugat pada point 5 secara hukum harus dinyatakan ditolak.

Menimbang, bahwa terhadap petitum gugatan Penggugat pada point 9, mengenai pencabutan dan pencoretan Sertifikat Hak Milik atas nama para Tergugat dari buku tanah pada Kantor Pertanahan Kota Makassar, Majelis Hakim berpendapat bahwa hal tersebut bukanlah wewenang Majelis Hakim dalam perkara ini untuk menilainya melainkan wewenang absolut Pengadilan Tata Usaha Negara. Oleh karena itu petitum gugatan Penggugat tersebut harus dinyatakan ditolak.

Menimbang, bahwa oleh karena dalam perkara ini tidak ditetapkan adanya sita jaminan, maka petitum gugatan Penggugat pada point 2 harus dinyatakan ditolak.

Menimbang, bahwa dengan pertimbangan di atas maka gugatan Penggugat haruslah ditolak seluruhnya.

2) Dalam Rekonvensi

Menimbang, bahwa berdasarkan alat bukti surat yang diajukan oleh para Penggugat Rekonvensi/para Tergugat Konvensi dan alat bukti surat yang diajukan oleh Tergugat Rekonvensi/Penggugat Konvensi, Majelis Hakim berpendapat sebagai berikut :

- a) Bahwa berdasarkan alat bukti T dan PR-1 berupa Sertifikat Hak Milik No.00485/Tallo, Surat Ukur No.146/1975 seluas 1.950 m² An. Hader Wijono, bukti T dan PR-2 berupa Sertifikat Hak Milik No.00486/Tallo, Surat Ukur No.147/1975 seluas 1.986 m² An. David Wijono, bukti T dan PR-3 berupa Sertifikat Hak Milik No.00487/Tallo, Surat Ukur No.149/1975 seluas 1.852 m² An. David Wijono, bukti Tanah dan PR-4 berupa Sertifikat Hak Milik No.00488/Tallo, Surat Ukur No.148/1975 seluas 1.841 m² An. David Wijono, bukti T dan PR-5 berupa Sertifikat Hak Milik No.00489/Tallo, Surat Ukur

No.150/1975 seluas 1.810 m² An. David Wijono, bukti T dan PR-6 berupa Sertifikat Hak Milik No.00482/Tallo, Surat Ukur No.955/1975 seluas 1.999 m² An. Hader Wijono, bukti T dan PR-7 berupa Sertifikat Hak Milik No.00483/Tallo, Surat Ukur No.956/1975 seluas 71 m² An. Hader Wijono, bukti T dan PR-8 berupa Sertifikat Hak Milik No.00484/Tallo, Surat Ukur No.957/1975 seluas 1.937 m² An. Hader Wijono, bukti T dan PR-9 berupa Sertifikat Hak Milik No.200045/Tallo, Surat Ukur No.09/1998 seluas 1.775 m² An. Ester Kusumawati, bukti T dan PR-10 berupa Sertifikat Hak Milik No.20006/Tallo, Surat Ukur No.10/1998 seluas 1.775 m² An. Ester Kusumawati, bukti T dan PR-11 berupa Sertifikat Hak Milik No.20003/Tallo, Surat Ukur No.11/1998 seluas 1.775 m² An. Ester Kusumawati, bukti T dan PR-12 berupa Sertifikat Hak Milik No.20007/Tallo, Surat Ukur No.12/1998 seluas 1.775 m² An. Ester Kusumawati, bukti T dan PR-13 berupa Sertifikat Hak Milik No. 20044/Tallo, Surat Ukur No.13/1998 seluas 1.775 m² An. Ester Kusumawati, bukti T dan PR-14 berupa Sertifikat Hak Milik No.20084/Tallo, Surat Ukur No.24/1998 seluas 1.775 m² An. Ester Kusumawati, bukti T dan PR-15 berupa Sertifikat Hak Milik No.20085/Tallo, Surat Ukur No.23/1998 seluas 1.775 m² An. Ester Kusumawati, bukti T dan PR-16 berupa Sertifikat Hak Milik No.20436/Tallo, Surat Ukur No.16/1998 seluas 1.785 m² An. Ester Kusumawati, menunjukkan bahwa para Penggugat Rekonvensi/para Tergugat Konvensi telah memiliki tanah yang terletak di Kelurahan Buloa, Kecamatan Tallo, Kota Makassar (obyek sengketa).

- b) Bahwa berdasarkan bukti T dan PR-17 berupa Fotocopy Surat Kepala Kantor Pertanahan Kota Makassar No.230.1/717/04.VIII-2009 tanggal 20 Mei 2009, menunjukkan bahwa Sertifikat Hak Milik Penggugat No.630/Tallo tidak

terbukti keasliannya dan tidak dapat dijadikan bukti kepemilikan hak atas tanah.

- c) Bahwa berdasarkan bukti T dan PR-19 berupa Fotocopy Salinan Putusan Pengadilan Tinggi Makassar No.356/Pid.B/2006/PT. Mks, tanggal 21 Februari 2007 An. Terdakwa/Terpidana Muh. Syarief SH, MH, bukti T dan PR-18 berupa Fotocopy Salinan Putusan Mahkamah Agung R.I. No. 1059 K/Pid/2008 tanggal 25 Juli 2008 An. Terdakwa/Terpidana Muh. Syarief SH, MH, dan bukti T dan PR-20 berupa Fotocopy Salinan Putusan Pengadilan Negeri Makassar No.63/Pid.B/2007?PT Mks, tanggal 18 April 2007 An. Terdakwa/Terpidana Muh. Syarief SH, MH, menunjukkan bahwa Tergugat Rekonvensi/Penggugat Rekonvensi pernah dijatuhi hukuman karena melakukan perbuatan melawan hukum yakni pencurian terhadap barang-barang dalam obyek sengketa dalam gugatan Rekonvensi.

Menimbang, bahwa berdasarkan uraian-uraian tersebut di atas, maka Majelis Hakim berkesimpulan bahwa para Penggugat Rekonvensi/para Tergugat Konvensi memiliki hak atas tanah sengketa yang terletak di Kelurahan Buloa, Kecamatan Tallo, Kota Makassar, berdasarkan Sertifikat Hak Milik atas nama para Penggugat Rekonvensi/para Tergugat Konvensi, sebagaimana dalam pertimbangan Majelis Hakim dalam gugatan Konvensi sebelumnya yang menyatakan bahwa Sertifikat Hak Milik tersebut merupakan bukti hak atas kepemilikan tanah yang merupakan Akta Autentik yang dibuat oleh pihak yang berwenang, yakni Badan Pertanahan Kota Makassar, selain itu Penggugat Konvensi/Tergugat Rekonvensi dalam hal ini tidak dapat membantah hal tersebut, karena di dalam asas hukum acara perdata dalam hal pembuktian disebutkan bahwa akta autentik selalu dianggap asli kecuali terbukti kepaluannya, dan

apabila akta autentik disangkal maka pemegang akta autentik tidak perlu membuktikan keasliannya tetapi pihak yang menyangkali yang harus membuktikan bahwa akta autentik tersebut palsu atau cacat prosedur. Dimana berdasarkan fakta di persidangan Tergugat Rekonvensi/Penggugat Konvensi tidak dapat membuktikan bahwa Sertifikat tersebut palsu sebagaimana dalil dalam gugatannya dalam gugatan konvensi dan dalil bantahannya dalam gugatan rekonvensi yang menyatakan Sertifikat Hak Milik atas nama Penggugat Rekonvensi/para Tergugat Konvensi diperoleh dengan cara melawan hukum dengan melakukan rekayasa bersama turut Tergugat dalam konvensi.

Menimbang, bahwa pada pertimbangan dalam pembahasan gugatan Konvensi, Majelis Hakim telah mempertimbangkan bahwa Tergugat Konvensi/Penggugat tidak dapat membuktikan bahwa dirinya memiliki hak atas tanah sengketa, dan telah dipertimbangkan pula bahwa bukti berupa Sertifikat Hak Milik No.630/Tallo yang diajukan oleh Tergugat Rekonvensi/Penggugat Konvensi sebagai dasar gugatannya dalam konvensi tidak terbukti keasliannya, sehingga tidak menunjukkan bukti hak kepemilikan atas tanah dan Samana Boetayya yang diajukan oleh Tergugat Rekonvensi/Penggugat Konvensi sebagai dasar gugatannya dalam konvensi, bukanlah tanda bukti kepemilikan melainkan hanya merupakan tanda seseorang telah membayar pajak, atau dengan kata lain hal tersebut hanya berhubungan dengan ketetapan pajak.

Menimbang, bahwa berdasarkan pertimbangan-pertimbangan tersebut di atas, maka terbukti secara hukum bahwa para Penggugat Rekonvensi/para Tergugat Konvensi adalah pemegang yang sah dari obyek sengketa berdasarkan sertifikat-sertifikat sebagai berikut :

- a) Sertifikat Hak Milik No.00485/Tallo, Surat Ukur No.146/1975 seluas 1.950 m²
An. Hader Wijono.
- b) Sertifikat Hak Milik No.00486/Tallo, Surat Ukur No.147/1975 seluas 1.986 m²
An. David Wijono.
- c) Sertifikat Hak Milik No.00487/Tallo, Surat Ukur No.149/1975 seluas 1.852 m²
An. David Wijono.
- d) Sertifikat Hak Milik No.00488/Tallo, Surat Ukur No.148/1975 seluas 1.841 m²
An. David Wijono.
- e) Sertifikat Hak Milik No.00489/Tallo, Surat Ukur No.150/1975 seluas 1.810 m²
An. David Wijono.
- f) Sertifikat Hak Milik No.00482/Tallo, Surat Ukur No.955/1975 seluas 1.999 m²
An. Hader Wijono.
- g) Sertifikat Hak Milik No.00483/Tallo, Surat Ukur No.956/1975 seluas 71 m²
An. Hader Wijono.
- h) Sertifikat Hak Milik No.00484/Tallo, Surat Ukur No.957/1975 seluas 1.937 m²
An. Hader Wijono.
- i) Sertifikat Hak Milik No.200045/Tallo, Surat Ukur No.09/1998 seluas 1.775 m²
An. Ester Kusumawati.
- j) Sertifikat Hak Milik No.20006/Tallo, Surat Ukur No.10/1998 seluas 1.775 m²
An. Ester Kusumawati.
- k) Sertifikat Hak Milik No.20003/Tallo, Surat Ukur No.11/1998 seluas 1.775 m²
An. Ester Kusumawati.
- l) Sertifikat Hak Milik No.20007/Tallo, Surat Ukur No.12/1998 seluas 1.775 m²
An. Ester Kusumawati.

- m) Sertifikat Hak Milik No. 20044/Tallo, Surat Ukur No.13/1998 seluas 1.775 m²
An. Ester Kusumawati.
- n) Sertifikat Hak Milik No.20084/Tallo, Surat Ukur No.24/1998 seluas 1.775 m²
An. Ester Kusumawati.
- o) Sertifikat Hak Milik No.20085/Tallo, Surat Ukur No.23/1998 seluas 1.775 m²
An. Ester Kusumawati.
- p) Sertifikat Hak Milik No.20436/Tallo, Surat Ukur No.16/1998 seluas 1.785 m²
An. Ester Kusumawati.

Menimbang, bahwa oleh karena bukti yang berupa Sertifikat Hak Milik No.630/Tallo dan Sima'na Boetaja yang telah diajukan oleh Tergugat Rekonvensi/Penggugat Konvensi bukanlah suatu bukti kepemilikan maka bukti tersebut tidaklah memiliki hubungan dengan obyek sengketa, sehingga patutlah Tergugat Rekonvensi dihukum untuk tunduk, patuh dan mendengar putusan Pengadilan dalam perkara ini.

Menimbang, bahwa dari uraian di atas maka gugatan rekonvensi Penggugat Rekonvensi dapat dikabulkan seluruhnya.

3) Dalam Konvensi dan Dalam Rekonvensi

Menimbang, bahwa oleh karena Penggugat Konvensi/Tergugat Rekonvensi dinyatakan sebagai pihak yang kalah dalam gugatan Konvensi dan dalam gugatan Rekonvensi, maka Penggugat Konvensi/Tergugat Rekonvensi patut di hukum membayar biaya yang timbul dalam perkara ini.

Mengingat peraturan-peraturan hukum yang berkaitan dengan perkara ini.⁵⁷

⁵⁷Putusan Pengadilan Negeri Makassar No. 89/PDT.G/2009/PN.Mks. h.31-51.

5. Putusan Hakim

Berdasarkan pertimbangan Hakim tersebut di atas, Majelis Hakim memutuskan :

a. Dalam Konvensi

1) Dalam Eksepsi

- Menolak Eksepsi para Tergugat

2) Dalam Pokok Perkara

- Menolak gugatan Penggugat untuk seluruhnya.

b. Dalam Rekonvensi

- Mengabulkan gugatan Penggugat Rekonvensi seluruhnya.

- Menyatakan bahwa para Penggugat Rekonvensi adalah Pemilik dan Pemegang Hak yang sah dari tanah-tanah hak milik berikut bangunan-bangunan dan segala apa yang berada/terdapat di atas tanah sengketa, sebagaimana berdasarkan sertifikat-sertifikat berikut ini :

- 1) Sertifikat Hak Milik No.00485/Tallo, Surat Ukur No.146/1975 seluas 1.950 m² An. Hader Wijono.
- 2) Sertifikat Hak Milik No.00486/Tallo, Surat Ukur No.147/1975 seluas 1.986 m² An. David Wijono.
- 3) Sertifikat Hak Milik No.00487/Tallo, Surat Ukur No.149/1975 seluas 1.852 m² An. David Wijono.
- 4) Sertifikat Hak Milik No.00488/Tallo, Surat Ukur No.148/1975 seluas 1.841 m² An. David Wijono.
- 5) Sertifikat Hak Milik No.00489/Tallo, Surat Ukur No.150/1975 seluas 1.810 m² An. David Wijono.

- 6) Sertifikat Hak Milik No.00482/Tallo, Surat Ukur No.955/1975 seluas 1.999 m² An. Hader Wijono.
 - 7) Sertifikat Hak Milik No.00483/Tallo, Surat Ukur No.956/1975 seluas 71 m² An. Hader Wijono.
 - 8) Sertifikat Hak Milik No.00484/Tallo, Surat Ukur No.957/1975 seluas 1.937 m² An. Hader Wijono.
 - 9) Sertifikat Hak Milik No.200045/Tallo, Surat Ukur No.09/1998 seluas 1.775 m² An. Ester Kusumawati.
 - 10) Sertifikat Hak Milik No.20006/Tallo, Surat Ukur No.10/1998 seluas 1.775 m² An. Ester Kusumawati.
 - 11) Sertifikat Hak Milik No.20003/Tallo, Surat Ukur No.11/1998 seluas 1.775 m² An. Ester Kusumawati.
 - 12) Sertifikat Hak Milik No.20007/Tallo, Surat Ukur No.12/1998 seluas 1.775 m² An. Ester Kusumawati.
 - 13) Sertifikat Hak Milik No. 20044/Tallo, Surat Ukur No.13/1998 seluas 1.775 m² An. Ester Kusumawati.
 - 14) Sertifikat Hak Milik No.20084/Tallo, Surat Ukur No.24/1998 seluas 1.775 m² An. Ester Kusumawati.
 - 15) Sertifikat Hak Milik No.20085/Tallo, Surat Ukur No.23/1998 seluas 1.775 m² An. Ester Kusumawati.
 - 16) Sertifikat Hak Milik No.20436/Tallo, Surat Ukur No.16/1998 seluas 1.785 m² An. Ester Kusumawati.
- Menyatakan menurut hukum bahwa seluruh bukti yang dimiliki oleh Tergugat Rekonvensi, khususnya bukti Sertifikat Hak Milik No.630/Tallo atas nama Dt. Ma'la Bin Kr. Toa dan bukti Simana Boetayya Persil 18 DD V Kohir 13 CI atas

nama Dt. Ma'la Bin Kr. Toa tidaklah memiliki hubungan dengan obyek perkara dan bukanlah bukti kepemilikan atas tanah obyek sengketa.

- Menghukum Tergugat Rekonvensi untuk tunduk, patuh dan mendengar putusan pengadilan dalam perkara ini.

c. Dalam Konvensi dan Rekonvensi

- Menghukum Penggugat Konvensi/Tergugat Rekonvensi untuk membayar biaya perkara yang hingga kini dianggarkan sebesar Rp. 1.050.000,- (satu juta lima puluh satu ribu rupiah).⁵⁸

B. Analisis Pertimbangan Hakim Terhadap Timbulnya Sertifikat Ganda Hak Milik Atas Tanah Dalam Putusan Nomor :89/PDT.G/2009/PN.MKS

Berdasarkan ketentuan Pasal 19 ayat (2) huruf c UUPA dan Pasal 31 serta Pasal 32 PP 24/1997, sertifikat sebagai surat tanda bukti hak atas tanah seseorang yang di dalamnya memuat data fisik dan data yuridis yang telah di daftar dalam buku tanah, merupakan pegangan kepada pemiliknya akan bukti-bukti haknya yang tertulis. Oleh karenanya dalam penerbitan sertifikat hak atas tanah, setiap satu sertifikat hak atas tanah diterbitkan untuk satu bidang tanah.

Namun, dalam perkara Nomor :89/PDT.G/2009/PN.Mks, di atas tanah dan bangunan yang terletak di jalan Sultan Abdullah Kelurahan Buloa Kecamatan Tallo telah terjadi kasus sertifikat ganda yang diklaim oleh Muh. Syarif, SH, MH dalam hal ini bertindak sebagai Penggugat dengan bukti Sertifikat Hak Milik No.630/Tallo seluas 50.000 m² An. Dt. Ma'la Bin Kr. Toa serta kepemilikan Simana Buttayya Persil 18 DD V I Kohir 13 CI atas nama Dt. Ma'la Bin Kr. Toa dan Fiter Wijono (Tergugat I), David Wijono (Tergugat II), Haedar Wijono (Tergugat III), Ny. Ester

⁵⁸Putusan Pengadilan Negeri Makassar No. 89/PDT.G/2009/PN.Mks. h.51-53.

Kusumawati (Tergugat IV), Roby Wongso (Tergugat V) dengan bukti 16 Sertifikat Hak Milik atas nama para Tergugat dan Kepala Kantor Pertanahan Kota Makassar sebagai Turut Tergugat dalam perkara ini.

Jadi, menurut penulis dalam perkara Nomor :89/PDT.G/2009/PN.Mks dapat dilihat bahwa pertimbangan hakim terhadap timbulnya Sertifikat Ganda Hak Milik Atas Tanah didasarkan pada 2 pokok pertimbangan yaitu :

1. Pertimbangan Hukum Menurut Ketentuan Hukum Agraria

Dalam perkara ini pertimbangan Hakim didasarkan pada bukti-bukti kepemilikan Sertifikat Hak Milik yang diterbitkan oleh Badan Pertanahan Nasional (BPN) Kota Makassar sebanyak 16 sertifikat yang terletak di Jalan Sultan Abdullah, Kelurahan Buloa, Kecamatan Tallo yang diperoleh secara sah dengan Surat Pemberitahuan Pajak Terhutang PBB tahun 2009 dan Surat Tanda Terima Setoran serta Surat Kepala Kantor Pertanahan Kota Makassar No.230.1/717/04.VIII-2009 tanggal 20 Mei 2009 yang menunjukkan Sertifikat Hak Milik Penggugat No.630/Tallo tidak terbukti keasliannya dan tidak dapat dijadikan bukti kepemilikan hak atas tanah. Dengan demikian, berdasarkan Pasal 283 R.Bg/163 H.I.R, dimana barang siapa yang mempunyai suatu hak atau mengemukakan suatu perbuatan untuk meneguhkan haknya itu, atau untuk membantah hak orang lain, haruslah membuktikan adanya hak itu atau adanya perbuatan itu.

2. Pertimbangan Hukum Menurut Ketentuan Hukum Perdata

Dalam perkara ini pertimbangan Hakim didasarkan pada asas-asas pembuktian hukum perdata yang dilakukan dengan memeriksa bukti-bukti yang diajukan baik dari pihak Penggugat maupun pihak Tergugat serta Salinan Putusan Pengadilan Negeri Makassar, Pengadilan Tinggi Makassar, dan Mahkamah

Agung yang menunjukkan bahwa Tergugat Rekonvensi/Penggugat Rekonvensi pernah dijatuhi hukuman karena melakukan perbuatan melawan hukum yakni pencurian terhadap barang-barang dalam obyek sengketa dan fakta-fakta hukum yang ditemukan sesuai dengan peraturan-peraturan hukum positif yang berkaitan dengan perkara ini.

Sedangkan Menurut Bonar Harianja, SH, MH, pada umumnya dasar pertimbangan hakim terhadap timbulnya sertifikat ganda hak milik atas tanah yaitu :

- a. Adanya keberatan dari para pihak yang merasa dirugikan atas munculnya sertifikat ganda hak milik atas tanah.
- b. Pihak yang dirugikan dapat membuktikan sertifikat yang ada padanya.
- c. Perolehan sertifikat memenuhi prosedur pendaftaran dan penerbitan sertifikat.
- d. Pemeriksaan sertifikat yang dicurigai baik secara administrasi maupun melalui pengadilan.⁵⁹

C. Analisis Penerapan Hukum Hakim Terhadap Timbulnya Sertifikat Ganda Hak Milik Atas Tanah Dalam Putusan Nomor :89/PDT.G/2009/PN.MKS, Apa Telah Sesuai Dengan Hukum Positif

Dalam perkara ini, terjadinya sertifikat ganda baru dapat diketahui dan dibuktikan dengan adanya gugatan ke Pengadilan Negeri Makassar yaitu pada saat pembacaan gugatan oleh pihak Penggugat yang dalam hal ini dilakukan oleh kuasanya. Akan tetapi, hal itu tidak menunjukkan kepemilikan Penggugat atas Tanah yang terletak di jalan Sultan Abdullah Kelurahan Buloa Kecamatan Tallo yang terbukti pada saat pembacaan jawaban Tergugat atas gugatan Penggugat dalam pokok perkara butir b bahwa Tanah obyek perkara bukan berasal dari Sertifikat Hak Milik

⁵⁹Bonar Harianja. Hakim Pengadilan Negeri Makassar, wawancara oleh penulis di Pengadilan Negeri Makassar, 23 Agustus 2016.

No.630/Tallo berdasarkan Surat Kepala Kantor Pertanahan Kota Makassar (Turut Tergugat) No.230.1/717/04.VIII-2009 tanggal 20 Mei 2009 yang menyatakan bahwa sertifikat tersebut tidak terdaftar di Kantor Pertanahan Kota Makassar serta tidak pernah diterbitkan dan tidak pula berasal dari Persil 18 DD V I Kohir 13 CI serta bukan seluas 5 Ha, melainkan seluas \pm 2,7 Ha dan dibenarkan pada pertimbangan hukum Majelis hakim bahwa Sertifikat Hak Milik No.630/Tallo Atas nama Dt. Ma'la Bin Kr. Toa menunjukkan Sertifikat tersebut tidak terbukti keasliannya dan dapat diajukan pembatalan yang dalam hal ini bukan wewenang Pengadilan Negeri Makassar dan Simana Boetaja Persil 18 DD V Kohir 13 CI atas nama Dt. Ma'la Bin Kr Toa merupakan surat keterangan pajak yang menandakan bahwa seorang telah membayar pajak.

Dari hasil pemeriksaan persidangan yang berlangsung, dapat diketahui bahwa faktor penyebab timbulnya sertifikat ganda adalah adanya pihak-pihak yang menggunakan kesempatan untuk mencari keuntungan materil yang tidak wajar dan munculnya surat bukti atau pengakuan hak dibelakang hari terbukti mengandung ketidakbenaran atau kepalsuan berupa Sertifikat Hak Milik Atas Tanah yang di palsukan hal ini terjadi karena beberapa hal diantaranya persediaan tanah tidak seimbang dengan jumlah peminat yang memerlukan tanah.

Menurut penulis, dilihat dari faktor penyebab timbulnya sertifikat ganda tersebut, maka penerapan hukum Hakim terhadap timbulnya sertifikat ganda hak milik atas tanah pada perkara Nomor :89/PDT.G/2009/PN.Mks, jelas telah sesuai dengan hukum positif dengan memperhatikan undang-undang yang berkaitan dan diperkuat dengan keyakinan hakim, ditinjau dari pertimbangan hukum oleh hakim yang menitikberatkan pada asas pembuktian kepemilikan secara perdata atas sertifikat yang disengketakan tersebut. Dalam hal ini, dibuktikan dengan

pemeriksaan bukti-bukti otentik berupa sertifikat hak milik yang diterbitkan secara sah oleh BPN Kota Makassar serta beberapa Salinan putusan pelanggaran hukum oleh penggugat terhadap tanah sengketa yang proses hukumnya mulai dari Pengadilan Negeri Makassar, Pengadilan Tinggi Makassar, dan Mahkamah Agung RI dan pada dasarnya menggunakan ketentuan hukum agraria yang merujuk pada Undang-undang Nomor 5 Tahun 1960 tentang Peraturan Dasar Pokok-pokok Agraria (UUPA) sebagaimana tercantum dalam Pasal 52 :

- (1) “Barang siapa dengan sengaja melanggar ketentuan dalam Pasal 15 dipidana dengan hukuman kurungan selama-lamanya 3 bulan dan/atau denda setinggi-tingginya Rp. 10.000,00”.
- (2) “Peraturan Pemerintah dan peraturan perundang-undangan yang dimaksud dalam Pasal 19, 22, 24, 26 ayat (1), 46, 47, 48, 49 ayat (3) dan 50 ayat (2) dapat memberikan ancaman pidana atas pelanggaran peraturannya dengan hukuman kurungan selama-lamanya 3 bulan dan/atau denda seinggi-tingginya Rp. 10.000,00”.
- (3) “Tindak pidana dalam ayat (1) dan (2) pasal ini adalah pelanggaran”.


Sehingga dari proses persidangan di Pengadilan dari tahap pengajuan gugatan, pembuktian, sampai dengan putusan, tidak menunjukkan bahwa Penggugat memiliki bukti yang kuat atas kepemilikan Hak Atas Tanah yang disengketakan. Akan tetapi, menunjukkan adanya pelanggaran Penggugat terhadap hukum positif yang berkaitan dengan kasus tersebut.

D. Pendapat Penulis Terhadap Timbulnya Sertifikat Ganda Hak Milik Atas Tanah Dalam Putusan Nomor :89/PDT.G/2009/PN.MKS

Berdasarkan hasil penelitian dan analisis putusan yang telah dilakukan, secara garis besar penulis berpendapat bahwa Perkara Perdata Nomor : 89/PDT.G/2009/PN.Mks ini merupakan gugatan perdata yang dilakukan oleh penggugat dalam hal ini Muh. Syarif, SH, MH, ke Pengadilan Negeri Makassar terhadap tergugat dalam hal ini Filter Wijono (Tergugat I), David Wijono (Tergugat II), Haedar Wijono (Tergugat III), Ny. Ester Kusumawati (Tergugat IV), Roby Wongso (Tergugat V), dan Kepala Kantor Pertanahan Kota Makassar sebagai turut tergugat menyangkut sengketa atas tanah dan bangunan yang terletak di Jalan Sultan Abdullah Kelurahan Buloa Kecamatan Tallo yang luasnya 5 Ha (Lima Hektare) dengan bukti Sertifikat Hak Milik No.630/Tallo seluas 50.000 m² An. Dt. Ma'la Bin Kr. Toa dan kepemilikan Simana Buttayya Persil 18 DD V I Kohir 13 CI An. Dt. Ma'la Bin Kr. Toa. Akan tetapi, dari tahap-tahap pemeriksaan dalam sidang pengadilan sampai dengan putusan, tidak menunjukkan bukti yang kuat bahwa Penggugat adalah pemilik dari tanah dan bangunan yang disengketan dan hanya memiliki bukti pembayaran pajak atas tanah dan sertifikat resmi yang dimiliki tidak terdaftar di BPN (palsu) serta salinan putusan yang di proses mulai dari PN, PT, sampai ke tingkat MA yang menunjukkan bahwa Penggugat pernah melakukan pelanggaran hukum atas tanah yang disengketakan. Sebaliknya Tergugat memiliki bukti Autentik berupa sertifikat yang diterbitkan oleh BPN disertai bukti pembayaran pajak atas tanah tersebut.

Oleh karena itu, Putusan Hakim dalam perkara ini jelas telah sesuai dengan hukum yang ada, dengan alasan umum bahwa Penggugat hanya ingin menguasai tanah yang disengketakan tanpa memiliki bukti kuat atas gugatannya dan malahan

membuat sertifikat palsu dengan maksud dan tujuan tertentu. Sehingga Tergugat tidak salah jika memenangkan kasus ini. Selanjutnya perlu peningkatan efektifitas pendaftaran tanah atau pensertifikatan tanah yang diharapkan sebagai penopang utama pengelolaan pertanahan dan pembangunan yang berkelanjutan agar kasus Sertifikat-sertifikat ganda semakin berkurang dan memberikan dampak positif bagi warga masyarakat.



BAB V

PENUTUP

G. Kesimpulan

Berdasarkan uraian yang telah dikemukakan di atas, maka dapat ditarik kesimpulan sebagai berikut :

1. Pertimbangan Hakim terhadap timbulnya sertifikat ganda hak milik atas tanah dalam Putusan Nomor :89/PDT.G/2009/PN.Mks yaitu :
 - a. Menurut ketentuan hukum Agraria didasarkan pada bukti-bukti kepemilikan Sertifikat Hak Milik yang diterbitkan oleh Badan Pertanahan Nasional (BPN) Kota Makassar sebanyak 16 sertifikat yang terletak di Jalan Sultan Abdullah, Kelurahan Buloa, Kecamatan Tallo yang diperoleh secara sah dengan Surat Pemberitahuan Pajak Terhutang PBB tahun 2009 dan Surat Tanda Terima Setoran serta Surat Kepala Kantor Pertanahan Kota Makassar No.230.1/717/04.VIII-2009 tanggal 20 Mei 2009 yang menunjukkan Sertifikat Hak Milik Penggugat No.630/Tallo tidak terbukti keasliannya dan tidak dapat dijadikan bukti kepemilikan hak atas tanah. Dengan demikian, berdasarkan Pasal 283 R.Bg/163 H.I.R, dimana barang siapa yang mempunyai suatu hak atau mengemukakan suatu perbuatan untuk meneguhkan haknya itu, atau untuk membantah hak orang lain, haruslah membuktikan adanya hak itu atau adanya perbuatan itu.
 - b. Menurut ketentuan hukum Perdata didasarkan pada asas-asas pembuktian hukum perdata yang dilakukan dengan memeriksa bukti-bukti yang diajukan baik dari pihak Penggugat maupun pihak Tergugat serta Salinan Putusan Pengadilan Negeri Makassar, Pengadilan Tinggi Makassar, dan

Mahkamah Agung yang menunjukkan bahwa Tergugat Rekonvensi/Penggugat Rekonvensi pernah dijatuhi hukuman karena melakukan perbuatan melawan hukum yakni pencurian terhadap barang-barang dalam obyek sengketa dan fakta-fakta hukum yang ditemukan sesuai dengan peraturan-peraturan hukum positif yang berkaitan dengan perkara ini.

2. Penerapan hukum Hakim terhadap timbunya sertifikat ganda hak milik atas tanah pada perkara Nomor :89/PDT.G/2009/PN.Mks, jelas telah sesuai dengan hukum positif dengan memperhatikan undang-undang yang berkaitan dan diperkuat dengan keyakinan hakim, ditinjau dari pertimbangan hukum oleh hakim yang menitikberatkan pada asas pembuktian kepemilikan secara perdata atas sertifikat yang disengketakan tersebut. Dalam hal ini, dibuktikan dengan pemeriksaan bukti-bukti otentik berupa sertifikat hak milik yang diterbitkan secara sah oleh BPN Kota Makassar serta beberapa Salinan putusan pelanggaran hukum oleh penggugat terhadap tanah sengketa yang proses hukumnya mulai dari Pengadilan Negeri Makassar, Pengadilan Tinggi Makassar, dan Mahkamah Agung RI dan pada dasarnya menggunakan ketentuan hukum agraria yang merujuk pada Undang-undang Nomor 5 Tahun 1960 tentang Peraturan Dasar Pokok-pokok Agraria (UUPA) sebagaimana tercantum dalam Pasal 52 :

- (4) “Barang siapa dengan sengaja melanggar ketentuan dalam Pasal 15 dipidana dengan hukuman kurungan selama-lamanya 3 bulan dan/atau denda setinggi-tingginya Rp. 10.000,00”.
- (5) “Peraturan Pemerintah dan peraturan perundang-undangan yang dimaksud dalam Pasal 19, 22, 24, 26 ayat (1), 46, 47, 48, 49 ayat (3) dan 50 ayat (2)

dapat memberikan ancaman pidana atas pelanggaran peraturannya dengan hukuman kurungan selama-lamanya 3 bulan dan/atau denda seinggitingginya Rp. 10.000,00”.

(6) “Tindak pidana dalam ayat (1) dan (2) pasal ini adalah pelanggaran”.

Sehingga dari proses persidangan di Pengadilan dari tahap pengajuan gugatan, pembuktian, sampai dengan putusan, tidak menunjukkan bahwa Penggugat memiliki bukti yang kuat atas kepemilikan Hak Atas Tanah yang disengketakan. Akan tetapi, menunjukkan adanya pelanggaran Penggugat terhadap hukum positif yang berkaitan dengan kasus tersebut.

H. Implikasi Penelitian

Sebaiknya dalam melakukan pendaftaran sertifikat tanah, pihak berwenang dalam melakukan pengumuman pelaksanaan pendaftaran tanah harus menjangkau semua pihak sehingga dapat menjangkau kepentingan pihak ketiga yang terkait akibat diadakannya pendaftaran tanah tersebut, sehingga apabila terjadi keberatan dapat diajukan sedini mungkin sebelum terlanjur diterbitkannya sertifikat-sertifikat ganda dan BPN dalam hal ini harus lebih teliti memperhatikan setiap pembuatan akte hak kepemilikan tanah.

DAFTAR PUSTAKA

I. Buku

- A, Kohar. 1984. *Notariat Berkomunikasi*. Bandung: Alumni.
- Algra, Mr. N.E., dkk. 1983. *Kamus Istilah Hukum*. Bandung: Bina Cipta.
- Arikunto. Suharsimi. 2002. *Prosedur Penelitian: Suatu Pendekatan Praktik*. Jakarta: Rieneka Cipta.
- Chomzah, Ali Achmad. 2002. *Hukum Pertanahan : Pemberian Hak Atas Tanah Negara, Sertifikat Dan Permasalahannya*. Jakarta: Prestasi Pustaka
- Chomzah, Ali Achmad. 2003. *Hukum Pertanahan : Penyelesaian Sengketa Hak Atas Tanah*. Jakarta: Prestasi Pustaka.
- Departemen Agama RI. 2009. *Al-Qur'an dan Terjemahnya*. Bandung: PT. Sygma Examedia Arkanleema.
- Dja'is, Mochammad dan RMJ. Koosmargono. 2008. *Membaca dan Mengerti HIR*. Semarang: Badan Penerbit Undip.
- Effendie, Bachtiar. 2008. *Pendaftaran Tanah Di Indonesia Dan Peraturan Pelaksanaannya*. Bandung: Alumni.
- Harsono, Boedi. 2008. *Hukum Agraria Indonesia, Himpunan Peraturan-Peraturan Hukum Tanah*. Jakarta: Djambatan.
- Harsono, Boedi. 2008. *Hukum Agraria Indonesia: Sejarah Pembentukan Undang-Undang Pokok Agraria, Isi Dan Pelaksanaannya*. Jakarta: Djambatan.
- Hutagalung, Sukanti dan Markus Gunawan. 2009. *Kewenangan Pemerintah Di Bidang Pertanahan*. Jakarta: Rajawali Pers.
- Ibrahim, Johnny. 2006. *Teor dan Metodologi Penelitian Hukum Normatif*. Malang: Bayumedia Publishing.
- Irawan, Soerodjo. 2002. *Kepastian Hukum Hak atas Tanah di Indonesia*. Surabaya: Penerbit Arkola.
- Marzuki, Peter Mahmud. 2010. *Penelitian Hukum*. Jakarta: Kencana.
- Mertokusumo, Sudikno. 1979. *Penemuan Hukum Sebuah Pengantar*. Yogyakarta: Liberty.
- Muhammad. 1984. *Ilmu Pengetahuan Notariat*. Bandung: Sinar Baru.
- Murad, Rusmadi. 1991. *Penyelesaian Sengketa Hukum Atas Tanah*. Bandung: Alumni.

- Nawawi, Hadari. 1993. *Metode Penelitian Bidang Sosial*. Yogyakarta: Gajah Mada University Press.
- Santoso, Urip. 2008. *Hukum Agraria dan Hak-hak Atas Tanah*. Jakarta: Kencana.
- Santoso, Urip. 2015. *Perolehan Hak Atas Tanah*. Jakarta: Prenamedia Group.
- Sarjita. 2005. *Teknik dan Strategi Penyelesaian Sengketa Pertanahan*. Yogyakarta: Tugujogja Pustaka.
- Simorangkir, dkk. 2013. *Kamus Hukum*. Jakarta: Sinar Grafika.
- Subekti, R dan Tirtosudibio. 1980. *Kamus Hukum*. Jakarta: Pradnya, 1980.
- Sumarjono, Maria S.W. 1982. *Puspita Serangkum Aneka Masalah Hukum Agraria*. Yogyakarta: Andi Offset.
- Supriadi, 2010. *Hukum Agraria*. Jakarta: Sinar Grafika.
- Supriyadi, Bambang Eko. 2013. *Hukum Agraria Kehutanan: Aspek Hukum Pertanahan Dalam Pengelolaan Hutan Negara*. Jakarta: Rajawali Pers.
- Sutedi, Adrian. 2009. *Tinjauan Hukum Pertanahan*. Jakarta: Pradnya Paramita.
- Usman, Husaini, dkk. 2004. *Metode Penelitian Social Cet.V*. Jakarta: PT.Bumi Aksara.
- Wargakusumah, Hasan. 1995. *Hukum Agraria*. Jakarta: Gramedia Pustaka Utama.

J. Tulisan Ilmiah

- Badan Pertanahan Nasional, *Pengarahan Direktur Pengadaan Tanah Instansi Pemerintah pada Rapat Konsultasi Teknis Para Kepala Bidang Hak-Hak Atas Tanah Seluruh Indonesia*. Jakarta: 15 Juli 2003.
- Kanwil BPN Propinsi Jawa Tengah, *Bahan Pembinaan Teknis Penyelesaian Masalah Pertanahan*. Semarang: Kanwil BPN Propinsi Jawa Tengah, 2005.
- Utoyo Sutopo, *Masalah Penyalahgunaan Sertipikat Dalam Masyarakat Dan Upaya Penanggulangannya*. Yogyakarta: Makalah pada Seminar Nasional Kegunaan Sertipikat Dan Permasalahannya, 9 Juli 1992.

K. Undang-undang

- Keputusan Presiden Republik Indonesia No. 26 Tahun 1988 Tentang Badan Pertanahan Nasional jo Peraturan Presiden Republik Indonesia No. 10 Tahun 2006 Tentang Badan Pertanahan Nasional Republik Indonesia.
- Peraturan Pemerintah Nomor 24 Tahun 1997 tentang Pendaftaran Tanah.
- Undang-Undang Nomor 5 Tahun 1960 Tentang Peraturan Dasar Pokok-Pokok Agraria (UUPA).

LAMPIRAN-LAMPIRAN

- 1. Lembar Persetujuan Judul Skripsi.**
- 2. Surat Keputusan Dekan Tentang Dosen Pembimbing Draf/Skripsi.**
- 3. Undangan Seminar Draf Skripsi.**
- 4. Lembar Pengesahan Draf Skripsi.**
- 5. Permohonan Izin Penelitian BKPMK Kota Makassar.**
- 6. Permohonan Izin Penelitian Kepada Bapak Gubernur Provinsi Sulawesi Selatan.**
- 7. Permohonan Izin Penelitian Kepada Ketua Pengadilan Negeri Makassar.**
- 8. Pertanyaan Wawancara.**
- 9. Surat Keterangan Telah Melakukan Wawancara Dengan Hakim.**
- 10. Surat Keterangan Telah Melakukan Penelitian Di Pengadilan Negeri Makassar.**
- 11. Surat Keputusan Dekan Tentang Penguji Dan Peserta Ujian Akhir Program Studi (Komprehensif).**
- 12. Daftar Nilai Ujian Akhir Program Studi (Komprehensif).**
- 13. Persetujuan Pembimbing Untuk Seminar Hasil.**
- 14. Surat Keputusan Dekan Tentang Panitia Dan Penguji Ujian Seminar Hasil/Skripsi.**
- 15. Undangan Seminar Hasil.**
- 16. Persetujuan Pembimbing Untuk Sidang Munaqasyah.**
- 17. Surat Keputusan Dekan Tentang Panitia Dan Penguji Ujian Munaqasyah/Skripsi.**
- 18. Undangan Munaqasyah.**

FORMAT PENGAJUAN JUDUL SKRIPSI :

H a l : Permohonan Judul Skripsi

Kepada Yth,
Ketua Jurusan/Program Studi
Ilmu Hukum
Fakultas Syari'ah dan Hukum
Di
Samata-Gowa

Assalamu Alaikum Wr. Wb

Yang bertanda tangan dibawah ini :

Nama : Zulqadri Razoeb
NIM : 10500112145
Semester/Klpk : VIII (Delapan)/IH B
Angkatan : 2012

Dengan ini mengajukan permohonan judul skripsi sebagai berikut :

- Ace 11/2/2016*
Kabupaten Soppo
1. Analisis hukum timbulnya sertifikat ganda hak milik atas tanah di kota Makassar (Studi kasus PN. Makassar)
 2. Penyelesaian sengketa pengikatan agunan pada PT. BANK BRI kota Makassar (Studi kasus BANK BRI cabang sungguminasa)
 3. Analisis gugat perdata atas dasar penghinaan sebagai perbuatan melawan hukum

Demikian permohonan ini saya ajukan, atas perhatian dan persetujuannya saya ucapkan terima kasih. *Wassalamu Alaikum Wr. Wb*

Gowa 11/2/2016

Mengetahui,
Penasehat/Akademik

(RAHMAT SYAMSU B.P.I.M...)

Pemohon,

Zulqadri Razoeb
(Zulqadri Razoeb)
Nim : 10500112145

UNIVERSITAS ISLAM NEGERI
ALAUDDIN
M A K A S S A R



KEMENTERIAN AGAMA
UNIVERSITAS ISLAM NEGERI ALAUDDIN MAKASSAR
FAKULTAS SYARI'AH DAN HUKUM

Kampus I Jl. Slt. Alauddin No. 63 Makassar Tlp. (0411) 864924 Fax 864923

Kampus II Jl. Slt. Alauddin No. 36, Sungguminasa-Gowa Tlp. (0411) 424835 Fax 424836

Nomor : SI.3A/PP.00.9/174/2016
Lampiran : 1 (satu) Lembar
Hal : Undangan Seminar Draft Skripsi

An. Zulqadri Razoeb / 10500112145

Kepada Yth;

1. Dr. H. Abdul Halim Talli., S.Ag. M.Ag Sebagai Pembimbing I
2. Drs. H. Munir Salim., M. H Sebagai Pembimbing II

Di-

Samata

Bersama ini kami mengundang bapak/ibu/saudara, untuk menghadiri *Seminar* dan melaksanakan serta bertindak selaku *Pembimbing* pada *Seminar Draft Skripsi*, yang insya Allah akan dilaksanakan pada:

Hari/Tanggal : Selasa, 26 Juli 2016

Waktu : 10.00 WITA

Tempat : Ruang Lap. Yustisi LT.4

Judul Skripsi : Analisis Hukum Timbulnya Sertifikat Ganda Hak Milik Atas Tanah Di Kota Makassar (Studi Kasus Putusan Nomor : 89/PDT.G/2009/PN.MKS)

Atas segala perhatian dan kehadirannya diucapkan banyak terima kasih.

Samata, 20 Juli 2016



Wassalam,
Ketua Jurusan Ilmu Hukum,

Istiqamah, SH., MH
NIP:196801201995032001

Catatan :

1. SK Pembimbing Draft Skripsi Terlampir
2. Pembimbing Diharapkan Hadir

**LEMBAR PENGESAHAN
DRAFT SKRIPSI**

**“Keputusan Pengadilan Negeri Makassar Nomor: 89/PDT.G/2009/PN.MKS
Tentang Timbulnya Sertifikat Ganda Hak Milik Atas Tanah Di Kota Makassar
(Studi Kasus Pengadilan Negeri Makassar)”**

**Disusun dan diajukan Oleh :
Zulqadri Razoeb
NIM: 10500112145**

Telah disetujui oleh Pembimbing untuk melanjutkan
penulisan skripsi
Pada tanggal : 4 Agustus 2016

DOSEN PEMBIMBING

Pembimbing I

Pembimbing II


Dr. H. Abdul Halim Tali., S.Ag, M.Ag
NIP. 19711020 199703 1 002


Drs. H. Munir Salim., M. H
NIP. 19531231 197803 1 006

Mengetahui,
Ketua Jurusan Ilmu Hukum


UNIVERSITAS ISLAM NEGERI

Istiqamah., S.H, M.H
NIP. 196801120 199503 2 001

Mengesahkan,
Dekan Fakultas Syari'ah dan Hukum
Universitas Islam Negeri (UIN) Alauddin Makassar



Prof. Dr. H. Darussalam Syamsuddin., M.Ag
NIP.19621016 199003 1 003



PEMERINTAH PROVINSI SULAWESI SELATAN
BADAN KOORDINASI PENANAMAN MODAL DAERAH
UNIT PELAKSANA TEKNIS - PELAYANAN PERIZINAN TERPADU
(UPT - P2T)

Nomor : 11125/S.01P/P2T/08/2016
Lampiran :
Perihal : Izin Penelitian

Kepada Yth.
Ketua Pengadilan Negeri Makassar

di-
Tempat

Berdasarkan surat Dekan Fak. Syariah dan Hukum UIN Alauddin Makassar Nomor : SI.1/PP.00.9/1868/2016 tanggal 09 Agustus 2016 perihal tersebut diatas, mahasiswa/peneliti dibawah ini:

N a m a : ZULQADRI RAZOEB
Nomor Pokok : 10500112145
Program Studi : Ilmu Hukum
Pekerjaan/Lembaga : Mahasiswa(S1)
Alamat : Jl. Sultan Alauddin No. 36, Makassar

Bermaksud untuk melakukan penelitian di daerah/kantor saudara dalam rangka penyusunan Skripsi, dengan judul :

" KEPUTUSAN PENGADILAN NEGERI MAKASSAR NOMOR;89/PDT.G/2009/PN.MKS TENTANG TIMBULNYA SERTIFIKAT GANDA HAK MILIK ATAS TANAH DI KOTA MAKASSAR (STUDI KASUS PENGADILAN NEGERI MAKASSAR) "

Yang akan dilaksanakan dari : Tgl. **10 Agustus s/d 10 September 2016**

Sehubungan dengan hal tersebut diatas, pada prinsipnya kami **menyetujui** kegiatan dimaksud dengan ketentuan yang tertera di belakang surat izin penelitian.

Demikian Surat Keterangan ini diberikan agar dipergunakan sebagaimana mestinya.

Diterbitkan di Makassar
Pada tanggal : 09 Agustus 2016

A.n. GUBERNUR SULAWESI SELATAN
KEPALA BADAN KOORDINASI PENANAMAN MODAL DAERAH
PROVINSI SULAWESI SELATAN

Sebagai Administrator Pelayanan Perizinan Terpadu



A. M. YAMIN, SE., MS.
Pangkat : Pembina Utama Madya
Nip : 19610513 199002 1 002

Tembusan Yth
1. Dekan Fak. Syariah dan Hukum UIN Alauddin Makassar;
2. pertinggal.





KEMENTERIAN AGAMA
UNIVERSITAS ISLAM NEGERI ALAUDDIN MAKASSAR
FAKULTAS SYARI'AH DAN HUKUM

Kampus I Jl. Slt. Alauddin No. 63 Makassar Tlp. (0411) 864924 Fax 864923
Kampus II Jl. Slt. Alauddin No. 36, Sungguminasa-GowaTlp. (0411) 424835 Fax 424836

Nomor : SI.1/PP.00.9/1868/2016
Lamp : 1 (satu) exemplar
Hal : **PERMOHONAN IZIN PENELITIAN**

Samata, 9 Agustus 2016

Kepada

Yth. **Bapak Gubernur Provinsi Sulawesi Selatan**
c.q Kepala UPT P2T, BKPM D Prov. Sul-Sel

Di-
Makassar

Assalamu 'Alaikum Wr. Wb.

Dengan hormat disampaikan bahwa mahasiswi UIN Alauddin Makassar yang tersebut namanya dibawah ini :

Nama : Zulqadri Razoeb
N I M : 10500112145
Fakultas/Jurusan : Syari'ah dan Hukum/Ilmu Hukum
Semester : VIII (Delapan)
Alamat : Bontonompo, Gowa

Bermaksud melakukan penelitian dalam rangka penyusunan skripsi sebagai salah satu syarat untuk memperoleh Gelar Sarjana. Adapun Judul Skripsi yaitu :

**"Keputusan Pengadilan Negeri Makassar Nomor: 89/PDT.G/2009/PN.MKS
Tentang Timbulnya Sertifikat Ganda Hak Milik Atas Tanah Di Kota Makassar
(Studi Kasus Pengadilan Negeri Makassar)"**

Dengan dosen pembimbing:

1. **Dr. H. Abdul Halim Talli., S.Ag, M.Ag**
2. **Drs. H. Munir Salim., M.H**

Untuk maksud tersebut kami mengharapkan kiranya kepada mahasiswa yang bersangkutan dapat diberi izin untuk melakukan penelitian. Sehubungan dengan hal tersebut, kami mengharapkan mahasiswa yang bersangkutan dapat diizinkan untuk melakukan penelitian di Pengadilan Negeri Makassar terhitung mulai tanggal 10 Agustus s/d 8 September 2016.

Demikian harapan kami dan terima kasih.
Wassalamu 'Alaikum Wr. Wb



Prof. Dr. Darussalam Syamsuddin, M.Ag.
Nip. 19621016 199003 1 003



KEMENTERIAN AGAMA
UNIVERSITAS ISLAM NEGERI ALAUDDIN MAKASSAR
FAKULTAS SYARI'AH DAN HUKUM

Kampus I Jl. Slt. Alauddin No. 63 Makassar Tlp. (0411) 864924 Fax 864923
Kampus II Jl. Slt. Alauddin No. 36, Sungguminasa-Gowa Tlp. (0411) 424835 Fax 424836

Nomor : SI.1/PP.00.9/1860/2016
Lamp : 1 (satu) exemplar
Hal : **PERMOHONAN IZIN PENELITIAN**

Samata, 9 Agustus 2016

Kepada

Yth. **Ketua Pengadilan Negeri Makassar**

Di-
Makassar

Assalamu 'Alaikum Wr. Wb.

Dengan hormat disampaikan bahwa mahasiswa UIN Alauddin Makassar yang tersebut namanya dibawah ini :

Nama : Zulqadri Razoeb
N I M : 10500112145
Fakultas/Jurusan : Syari'ah dan Hukum/Ilmu Hukum
Semester : VIII (Delapan)
Alamat : Bontonompo, Gowa

Bermaksud melakukan penelitian dalam rangka penyusunan skripsi sebagai salah satu syarat untuk memperoleh Gelar Sarjana. Adapun Judul Skripsi yaitu :

**"Keputusan Pengadilan Negeri Makassar Nomor: 89/PDT.G/2009/PN.MKS
Tentang Timbulnya Sertifikat Ganda Hak Milik Atas Tanah Di Kota Makassar
(Studi Kasus Pengadilan Negeri Makassar)"**

Dengan dosen pembimbing:

1. **Dr. H. Abdul Halim Talli., S.Ag, M.Ag**
2. **Drs. H. Munir Salim., M.H**

Untuk maksud tersebut kami mengharapkan kiranya kepada mahasiswa yang bersangkutan dapat diberi izin untuk melakukan penelitian. Sehubungan dengan hal tersebut, kami mengharapkan mahasiswa yang bersangkutan dapat diizinkan untuk melakukan penelitian di Pengadilan Negeri Makassar terhitung mulai tanggal 10 Agustus s/d 8 September 2016.

Demikian harapan kami dan terima kasih.
Wassalamu 'Alaikum Wr. Wb



Prof. Dr. Darussalam Syamsuddin, M.Ag.

Nip. 19621016 199003 1 003

NAMA : ZULQADRI RAZOEB
NIM : 10500112145
JURUSAN : ILMU HUKUM

PERTANYAAN WAWANCARA

1. Apakah di Pengadilan Negeri Makassar sering disidangkan perkara sertifikat ganda hak milik atas tanah?
2. Apakah yang menyebabkan terjadinya sertifikat ganda hak milik atas tanah pada beberapa perkara yang telah disidangkan di Pengadilan Negeri Makassar?
3. Bagaimanakah membedakan dua sertifikat ganda hak milik atas tanah yang sama pada perkara dalam siding di Pengadilan Negeri Makassar?
4. Apakah dasar pertimbangan hakim dalam memutuskan timbulnya sertifikat ganda hak milik atas tanah di kota makassar pada putusan Nomor : 89/PDT.G/2009/PN.MKS?
5. Apakah sanksi bagi pelaku pelanggaran sertifikat ganda hak milik atas tanah di kota makassar pada putusan Nomor : 89/PDT.G/2009/PN.MKS?

**SURAT KETERANGAN
TELAH MELAKUKAN WAWANCARA**

Saya yang bertanda tangan di bawah ini :

Nama : Bonar Harianja, SH, MH.
Pekerjaan : Hakim PN. Makassar.
Alamat : Pengadilan Negeri Makassar

Menerangkan bahwa:

Nama : Zulqadri Razoeb
Nim : 10500112145
Fakultas/Jurusan : Syariah dan Hukum/Ilmu Hukum


Mahasiswa yang bersangkutan telah melakukan wawancara dalam rangka penyusunan skripsi sebagai penelitian dalam tugas akhir kuliah.

Surat keterangan ini diberikan untuk digunakan sebagaimana mestinya.

Makassar, 23/08/2016

Narasumber,

UNIVERSITAS ISLAM NEGERI
ALAUDDIN
M A K A S S A R


(BONAR HARIANJA, SH, MH)



PENGADILAN NEGERI MAKASSAR

JL. R.A. KARTINI No.18/23 TELEPON : 0411 – 3624058 FAX : 0411 – 3634667
WEBSITE : www.pn-makassar.go.id EMAIL : pn.makassar@gmail.com
MAKASSAR 90111

Makassar, 23 Agustus 2016

SURAT KETERANGAN

Nomor : W22-U.1/ 285 /HKM/VIII/2016

Yang bertanda tangan di bawah ini Panitera Pengadilan Negeri Makassar :

BASO RASYID, SH.,MH

Dengan ini menerangkan bahwa :

N a m a : ZULQADRI RAZOEB
N I M : 10500112145
Fakultas/Jurusan : Syariah dan Hukum / Ilmu Hukum
Alamat : Bontonompo Gowa
Judul Penelitian : "KEPUTUSAN PENGADILAN NEGERI MAKASSAR NOMOR:
89/PDT.G/2009/PN.MKS TENTANG TIMBULNYA
SERTIFIKAT GANDA HAK MILIK ATAS TANAH DI KOTA
MAKASSAR (STUDI KASUS DI PENGADILAN NEGERI
MAKASSAR)".

Benar telah mengadakan penelitian di Pengadilan Negeri Makassar, sejak tanggal 10 Agustus 2016 sampai dengan tanggal 23 Agustus 2016, dan telah dibimbing oleh :

1. BONAR HARIANJA, SH.,MH

Surat keterangan ini diberikan kepadanya untuk memenuhi surat permintaan dari Dekan Fakultas Syariah dan Hukum Universitas Islam Negeri Alauddin Makassar tanggal 09 Agustus 2016 Nomor : SI.3/PP.00.9/1868/2016.

Demikian surat keterangan ini dibuat untuk dipergunakan seperlunya.

PANITERA

BASO RASYID, SH.MH
NIP.196112101982031007

Lampiran :

SURAT KEPUTUSAN DEKAN FAKULTAS SYARIAH DAN HUKUM UIN ALAUDDIN MAKASSAR

NOMOR : TAHUN 2016

TENTANG

PANITIA, PENGUJI DAN PESERTA UJIAN AKHIR PROGRAM STUDI/KOMPREHENSIF

NO	NAMA/NIM	TEAM PENGUJI			PELAKSANA KETUA/SEKJIANG.
		MKD/FIKIH & USUL FIKIH	MKDU/DIS	MKKP	
1	Zulqadri Razoeb 10500111145	Dr. H. Abd. Halim Talli, M.Ag	Prof. Dr. Hj. Aisyah Kara, M.A	Istiqamah, S.H, M.H	Dr. H. M. Saleh Ridwan, M.Ag Hj. Suriani, S.Sos, M.M Nurhayati Wahid
2	Fachrurrozy Akmal 10500112115	Dr. H. M. Saleh Ridwan, M.Ag	Dr. Dudung Abdullah, M.Ag	Rahman Syamsuddin, S.H, M.H	Dr. Hamsir, M.Hum Dra. Hj. Suharti, M.Pd Nasirah Asri, S.Kom

Samata, 10 Agustus 2016

Dekan

Prof. Dr. Darussalam Syamsuddin, M.Ag
19621016 199003 1 003



KEMENTERIAN AGAMA
UNIVERSITAS ISLAM NEGERI ALAUDDIN MAKASSAR
FAKULTAS SYARIAH DAN HUKUM

Kampus I : Jl. Sultan Alauddin No. 63 Makassar ■ (0411) 868720, Fax. (0411) 864923
Kampus II : Jl.H.M. Yasin Limpo No.36, Romangpolong-Gowa ■ (0411) 841879, Fax.(0411) 8221400

DAFTAR NILAI
UJIAN AKHIR PROGRAM STUDI/KOMPREHENSIF
SEMESTER 9 (Sembilan) WISUDA PERIODE Desember
TAHUN AKADEMIK 2015/2016

Nama : Zulqadri Razoeh
NIM : 10500112145
Jurusan : Ilmu Hukum
Judul Skripsi : Keputusan Pengadilan Makassar No. 89/Pdt. G/2015/PN.Mks Tentang ~~keputusan~~ Tuntutan Sertifikat gandum Hala milik Atas tanah di kota Makassar (studi kasus di PN. Mks)

NILAI MATA KULIAH				KESELURUHAN	JUMLAH RATA-RATA
MKDU	MKDK	MKPP			
(Dirasah Islamiyah)	(Fikih/Ushul Fikih)				
<u>4</u>	<u>3,5</u>	<u>4</u>	<u>11,5</u>	<u>3,83</u>	

UNIVERSITAS ISLAM NEGERI ALAUDDIN MAKASSAR
Samata, 1 November 2016

Kasubag Akademik dan Kemahasiswaan



Hj. SURYANI, S. Sos., MM.
NIP : 19661019 199503 2 001

PERSETUJUAN PEMBIMBING

Pembimbing penulisan skripsi saudara **Zulqadri Razoeb**, Nim. **10500112145**, mahasiswa Jurusan Ilmu Hukum pada Fakultas Syari'ah dan Hukum Universitas Islam Negeri (UIN) Alauddin Makassar, setelah dengan seksama meneliti dan mengoreksi skripsi yang bersangkutan dengan judul **"Keputusan Pengadilan Negeri Makassar Nomor: 89/PDT.G/2009/PN.MKS Tentang Timbulnya Sertifikat Ganda Hak Milik Atas Tanah Di Kota Makassar (Studi Kasus Di Pengadilan Negeri Makassar)"**. Memandang bahwa skripsi ini telah memenuhi syarat-syarat ilmiah dan dapat disetujui untuk diseminarkan.

Demikian persetujuan ini diberikan untuk diproses lebih lanjut.

Makassar, 7 Agustus 2016

Pembimbing I

Pembimbing II


Dr. H. Abdul Halim Talli., S.Ag, M.Ag
NIP. 19711020 197703 1 002


Drs. H. Munir Salim., M.H
NIP. 19531231 197803 1 006

KEPUTUSAN
DEKAN FAKULTAS SYARIAH DAN HUKUM UIN ALAUDDIN MAKASSAR
Nomor : 506 Tahun 2016
TENTANG
PANITIA DAN PENGUJI UJIAN SEMINAR HASIL/SKRIPSI
TAHUN 2016


Dekan Fakultas Syari'ah dan Hukum UIN Alauddin Makassar setelah :

- Membaca** : Surat Permohonan :
Nama : Zulqadri Razoeb
NIM : 10500112145
Jurusan : Ilmu Hukum
Hari/Tanggal : Senin, 17 Oktober 2016
Prihal : Ujian Seminar Hasil/Skripsi
Judul : "Keputusan Pengadilan Negeri Makassar No. 89/Pdt.G/2009/PN.Mks tentang Timbulnya Sertifikat Ganda Hak Milik Atas Tanah di Kota Makassar (Studi Kasus di Pengadilan Negeri Makassar)"
- Menimbang** : a. Bahwa mahasiswa tersebut di atas telah memenuhi persyaratan dan ketentuan Ujian Seminar Hasil/Skripsi;
b. Bahwa dengan terpenuhinya persyaratan dan ketentuan di atas, maka perlu ditunjuk Panitia dan Dosen Penguji;
c. Bahwa mereka yang tersebut namanya pada lampiran Surat Keputusan ini dipandang cakap dan memenuhi syarat untuk diserahi tugas melaksanakan kegiatan dimaksud.
- Mengingat** : 1. Undang-Undang Nomor 20 Tahun 2003 tentang Sistem Pendidikan Nasional;
2. Peraturan Pemerintah RI. Nomor 66 Tahun 2010 tentang Perubahan atas Peraturan Pemerintah Nomor. 17 Tahun 2010 tentang Pengelolaan dan Penyelenggaraan Pendidikan,
3. Keputusan Menteri Agama RI. Nomor 289 Tahun 1993 Jo Nomor 202 B Tahun 1998 tentang Pemberian Kuasa dan Wewenang Manandatangani Surat Keputusan;
4. Keputusan Menteri Agama RI. Nomor 20 Tahun 2014 tentang Statuta UIN Alauddin Makassar;
5. Peraturan Menteri Agama RI. Nomor 85 Tahun 2013 tentang Perubahan Atas Peraturan Menteri Agama RI Nomor 25 tahun 2013 tentang Organisasi dan Tata Kerja UIN Alauddin Makassar;
6. Keputusan UIN Rektor UIN Alauddin Makassar Nomor 129 c Tahun 2013 tentang Pedoman Edukasi UIN Alauddin Makassar.

MEMUTUSKAN

- Menetapkan** :
Pertama : Membentuk Panitia dan Penguji Ujian Seminar Hasil/Skripsi Fakultas Syari'ah dan Hukum UIN Alauddin Makassar dengan komposisi sebagai berikut :
- Ketua : Prof. Dr. Darussalam Syamsuddin, M.Ag
Sekretaris : Rahman Syamsuddin, S.H, M.H
Penguji I : Ashabul Kahfi, S.H, M.H
Penguji II : St. Nurjannah, S.H, M.H
Pelaksana : 1. Dra. Hj. Suharti, S.Pd
2. Nasirah Asri, S.Kom
- Kedua** : Panitia bertugas mempersiapkan penyelenggaraan Ujian Seminar Hasil/Skripsi
Ketiga : Segala biaya yang timbul akibat diterbitkannya Surat Keputusan ini dibebankan kepada Anggaran DIPA/APBN/PNBP UIN Alauddin Makassar Tahun 2016;
Keempat : Keputusan ini mulai berlaku sejak tanggal ditetapkannya dan apabila dikemudian hari terdapat kekeliruan di dalamnya akan diperbaiki sebagaimana mestinya.

Keputusan ini disampaikan kepada masing-masing yang bersangkutan untuk diketahui dan dilaksanakan dengan penuh tanggung jawab.

Ditetapkan di : Samata
pada tanggal : 12 Oktober 2016
Dekan,

Prof. Dr. Darussalam Syamsuddin, M.Ag
NIP. 19621016 199003 1 003



KEMENTERIAN AGAMA
UNIVERSITAS ISLAM NEGERI ALAUDDIN MAKASSAR
FAKULTAS SYARIAH DAN HUKUM

Kampus I : Jalan Sultan Alauddin No. 63 Tlp (0411) 864928-864930 Fax. 864923
Kampus II : Jl. H. M. Yasin Limpo No. 36 Samata Sungguminasa – Gowa Telp. 841879 Fax 8221400

Nomor : SI.1/PP.00.9/1662/2016
Sifat : Penting
Lamp : -
Hal : UNDANGAN SEMINAR HASIL

Samata, 12 Oktober 2016

Kepada

- Yth.*
1. Prof. Dr. Darussalam Syamsuddin, M.Ag. (Ketua)
 2. Rahman Syamsuddin, S.H, M.H (Sekertaris)
 3. Ashabul Qahfi, S.H, M.H (Penguji I)
 4. St. Nurjannah, S.H, M.H (Penguji II)
 5. Dr. H. Abd. Halim Talli, M.Ag (Pembimbing I)
 6. Drs. H. Munir Salim, M.H (Pembimbing II)
 7. Pelaksana

Di
Makassar

Assalamu 'Alaikum Wr. Wb.

Dengan hormat, disampaikan bahwa Ujian Seminar Hasil/Skripsi atas nama :

Nama : Zulqadri Razaoeb

N I M : 10500112145

Jurusan : Ilmu Hukum

Untuk maksud tersebut, maka **kami** mengundang Saudara/i) pada Ujian Seminar Hasil/Skripsi, Insya Allah dilaksanakan pada :

Hari/Tanggal : Senin, 17 Oktober 2016

Waktu : Pukul 09.00 – 10.00

Tempat : Ruang LT

Atas perhatian dan **kehadirannya** diucapkan terima kasih.

UNIVERSITAS ISLAM
ALAUDDIN
MAKASSAR



Prof. Dr. Darussalam Syamsuddin, M.Ag
NIP. 19621016 199003 1 003

PERSETUJUAN PEMBIMBING

Pembimbing penulisan skripsi saudara **Zulqadri Razoeb**, Nim. **10500112145**, mahasiswa Jurusan Ilmu Hukum pada Fakultas Syari'ah dan Hukum Universitas Islam Negeri (UIN) Alauddin Makassar, setelah dengan seksama meneliti dan mengoreksi skripsi yang bersangkutan dengan judul "**Keputusan Pengadilan Negeri Makassar Nomor: 89/PDT.G/2009/PN.MKS Tentang Timbulnya Sertifikat Ganda Hak Milik Atas Tanah Di Kota Makassar (Studi Kasus Di Pengadilan Negeri Makassar)**". Memandang bahwa skripsi ini telah memenuhi syarat-syarat ilmiah dan dapat disetujui untuk diajukan ke sidang munaqasyah.

Demikian persetujuan ini diberikan untuk diproses lebih lanjut.

Makassar, 25 Oktober 2016

Pembimbing I

Pembimbing II



Dr. H. Abdul Halim Talli, S.Ag, M.Ag
NIP. 19711020 199703 1 002

Penguji I


Drs. H. Munir Salim., M.H
NIP. 19531231 197803 1 006

Penguji II


Ashabul Qahfi, S.H, M.H
NIP. 19711020 199703 1 002


St. Nurjannah, S.H, M.H
NIP. 19531231 197803 1 006



KEMENTERIAN AGAMA
UNIVERSITAS ISLAM NEGERI ALAUDDIN MAKASSAR
FAKULTAS SYARIAH DAN HUKUM

*Kampus I : Jalan Sultan Alauddin No. 63 Tlp (0411) 864928-864930 Fax. 864923
Kampus II : Jl. H. M. Yasin Limpo No. 36 Samata Suneeminasa – Gowa Telp. 841879 Fax 8221400*

KEPUTUSAN
DEKAN FAKULTAS SYARIAH DAN HUKUM UIN ALAUDDIN MAKASSAR
Nomor : 500 Tahun 2016
TENTANG
PANITIA DAN PENGUJI UJIAN MUNAQASYAH/SKRIPSI
TAHUN 2016

Dekan Fakultas Syari'ah dan Hukum UIN Alauddin Makassar setelah :

- Membaca** : Surat Permohonan :
Nama : Zulqadri Razoeb
N I M : 10500112145
Jurusan : Ilmu Hukum
Hari/Tanggal : Rabu, 16 November 2016
Prihal : Munaqasyah/Skripsi
Judul : "Keputusan Pengadilan Negeri Makassar No: 8/PDT.G/2009/PN.Mks tentang Timbulnya Sertifikat Ganda Hak Milik Atas Tanah di Kota Makassar (Studi Kasus di PN. Mks)"
- Menimbang** : a. Bahwa mahasiswa tersebut di atas telah memenuhi persyaratan dan ketentuan Ujian Munaqasyah/Skripsi;
b. Bahwa dengan terpenuhinya persyaratan dan ketentuan di atas, maka perlu ditunjuk Panitia dan Dosen Penguji;
c. Bahwa mereka yang tersebut namanya pada lampiran Surat Keputusan ini dipandang cakap dan memenuhi syarat untuk diserahkan tugas melaksanakan kegiatan dimaksud.
- Mengingat** : 1. Undang-Undang Nomor 20 Tahun 2003 tentang Sistem Pendidikan Nasional;
2. Peraturan Pemerintah RI. Nomor 66 Tahun 2010 tentang Perubahan atas Peraturan Pemerintah Nomor. 17 Tahun 2010 tentang Pengelolaan dan Penyelenggaraan Pendidikan,
3. Keputusan Menteri Agama RI. Nomor 289 Tahun 1993 Jo Nomor 202 B Tahun 1998 tentang Pemberian Kuasa dan Wewenang Manandatangani Surat Keputusan;
4. Keputusan Menteri Agama RI. Nomor 20 Tahun 2014 tentang Statuta UIN Alauddin Makassar;
5. Peraturan Menteri Agama RI. Nomor 85 Tahun 2013 tentang Perubahan Atas Peraturan Menteri Agama RI Nomor 25 tahun 2013 tentang Organisasi dan Tata Kerja UIN Alauddin Makassar;
6. Keputusan UIN Rektor UIN Alauddin Makassar Nomor 129 c Tahun 2013 tentang Pedoman Edukasi UIN Alauddin Makassar.

MEMUTUSKAN

- Menetapkan** :
Pertama : Membentuk Panitia dan Penguji Ujian Munaqasyah/Skripsi Fakultas Syari'ah dan Hukum UIN Alauddin Makassar dengan komposisi sebagai berikut :
- Ketua : Prof. Dr. Darussalm Syamsuddin, M.Ag
Sekretaris : Dr. Hamsir, M.Hum
Penguji I : Ashabul Kahpi, S.H, M.H
Penguji II : St. Nurjannah, S.H, M.H
Pelaksana : 1. Dra. Andi Masniah
2. Nasirah Asri, S.Kom
- Kedua** : Panitia bertugas mempersiapkan penyelenggaraan Ujian Munaqasyah/Skripsi
Ketiga : Segala biaya yang timbul akibat diterbitkannya Surat Keputusan ini dibebankan kepada Anggaran DIPA/APBN/PNPB UIN Alauddin Makassar Tahun 2016;
Keempat : Keputusan ini mulai berlaku sejak tanggal ditetapkan dan apabila dikemudian hari terdapat kekeliruan di dalamnya akan diperbaiki sebagaimana mestinya.

Keputusan ini disampaikan kepada masing-masing yang bersangkutan untuk diketahui dan dilaksanakan dengan penuh tanggung jawab.



: Samata
: 10 November 2016

Prof. Dr. Darussalam Syamsuddin, M.Ag
NIP. 19621016 199003 1 003

Tembususan
Yth. Rektor UIN Alauddin Makassar di Samata – Gowa;



KEMENTERIAN AGAMA
UNIVERSITAS ISLAM NEGERI ALAUDDIN MAKASSAR
FAKULTAS SYARIAH DAN HUKUM

Kampus I : Jalan Sultan Alauddin No. 63 Tlp (0411) 864928-864930 Fax. 864923
Kampus II : Jl. H. M. Yasin Limpo No. 36 Samata Sungguminasa – Gowa Telp. 841879 Fax 8221400

Nomor : SI.1/PP.00.9/2103/2016
Sifat : Penting
Lamp : -
Hal : UNDANGAN MUNAQSYAH

Samata, 10 November 2016

Kepada

- dst.*
1. Prof. Dr. Darussalam Syamsuddin, M.Ag. (Ketua)
 2. Dr. Hamsir, M.Hum (Sekertaris)
 3. Ashabul Kahpi, S.H, M.H (Penguji I)
 4. St. Nurjannah, S.H, M.H (Penguji II)
 5. Dr. H. Abd. Halim Talli, M.Ag (Pembimbing I)
 6. Dr. H. Munir Salim, M.H (Pembimbing II)
 7. Pelaksana

Di
Makassar

Assalamu 'Alaikum Wr. Wb.

Dengan hormat, disampaikan bahwa Ujian Munaqsyah/Skripsi atas nama :

Nama : Zulqadri Razoeb

N I M : 10500112145

Jurusan : Ilmu Hukum

Untuk maksud tersebut, maka kami mengundang Saudara/i pada Ujian Munaqsyah/Skripsi, Insya Allah dilaksanakan pada :

Hari/Tanggal : Rabu, 16 November 2016

Buka Sidang : 08.300.00 WITA

Waktu : Pukul 11.00 – 12.00 WITA

Tempat : Ruang Munaqsyah

Atas perhatian dan kehadirannya diucapkan terima kasih.



Prof. Dr. Darussalam Syamsuddin, M.Ag
NIP. 19621016 199003 1 003

UNIVERSITAS ISLAM NEGERI
ALAUDDIN
MAKASSAR

DAFTAR RIWAYAT HIDUP



Penulis bernama Zulqadri Razoeb lahir pada tanggal 21 September 1994 di Sungguminasa, Kabupaten Gowa, Kota Makassar. Penulis beralamat di Jl. Poros Bontonompo Kelurahan Bontonompo, Kecamatan Bontonompo, Kabupaten Gowa. Penulis merupakan anak sulung dari satu bersaudara, anak dari pasangan H. Rapiuddin, S.Pd dan Hj. Zubaedah, S.Pd. Penulis memulai jenjang pendidikan di SD Negeri 1 Bontonompo tahun 2006, penulis melanjutkan ke SMP Negeri 1 Bontonompo dan lulus pada tahun 2009. Pada tahun yang sama penulis diterima di SMA Negeri 1 Bajeng, dan lulus tahun 2012. Pada tahun 2012 penulis melanjutkan studinya ke jenjang yang lebih tinggi di Kota Makassar. Penulis diterima menjadi mahasiswa Universitas Islam Negeri Alauddin Makassar pada jurusan Biologi Sains. Akan tetapi, karena ketidaksesuaian ilmu yang dimiliki maka penulis pindah jurusan ke Ilmu Hukum, Fakultas Syariah dan Hukum dan alhamdulillah menyelesaikan S1-nya dan memperoleh gelar Sarjana Hukum (SH).

ALAUDDIN
M A K A S S A R