

**ARAHAN PEMANFAATAN RUANG DI KECAMATAN
LASUSUA KABUPATEN KOLAKA UTARA**



Skripsi

Diajukan untuk Memenuhi Salah Satu Syarat Meraih Gelar
Sarjana Teknik Jurusan Perencanaan Wilayah dan Kota
pada Fakultas Sains dan Teknologi
UIN Alauddin Makassar

Oleh :
MUSYAHADA
Nim. 60800106033

UNIVERSITAS ISLAM NEGERI
ALAUDDIN
M A K A S S A R

FAKULTAS SAINS & TEKNOLOGI
UNIVERSITAS ISLAM NEGERI (UIN) ALAUDDIN MAKASSAR
2011

PERNYATAAN KEASLIAN SKRIPSI

Dengan penuh kesadaran, penyusun yang bertanda tangan di bawah ini menyatakan bahwa skripsi ini benar adalah hasil karya penyusun sendiri. Jika di kemudian hari terbukti merupakan duplikat, tiruan, plagiat, atau dibuat oleh orang lain, sebagian atau seluruhnya, maka skripsi ini dan gelar yang diperoleh karenanya batal demi hukum.

Makassar, Agustus 2011

Penyusun,

MUSYAHADA
NIM: 60800106033



UNIVERSITAS ISLAM NEGERI
ALAUDDIN
M A K A S S A R

PENGESAHAN SKRIPSI

Skripsi yang berjudul, “ **Arahan Pemanfaatan Ruang di Kecamatan Lasusua Kabupaten Kolaka Utara** ”, yang disusun oleh Musyahada, NIM : 60800106033, mahasiswa Jurusan Perencanaan Wilayah dan Kota pada Fakultas Sains dan Teknologi UIN Alauddin Makassar, telah diuji dan dipertahankan dalam sidang *munaqasyah* yang diselenggarakan pada hari Jumat, tanggal Agustus 2011 M, dinyatakan telah dapat diterima sebagai salah satu syarat untuk memperoleh gelar Sarjana dalam Ilmu Sains dan Teknologi, Jurusan Perencanaan Wilayah dan Kota.

Makassar, Agustus 2011

DEWAN PENGUJI

Ketua	:	(.....)
Sekretaris	:	(.....)
Munaqisy I	:	Dr. Ir. Drs.Syahriar Tato, S.H., M.S., M.H (.....)
Munaqisy II	:	Ir. Hamid Umar, M.S (.....)
Munaqisy III	:	Prof. Dr. H. Bahaking Rama, MS (.....)
Pembimbing I	:	Nur Syam Aksa AS, S.T., M.Si (.....)
Pembimbing II	:	Jamaluddin Jahid, S.T., M.Si (.....)

Diketahui oleh:

Dekan Fakultas Sains Dan Teknologi
UIN Alauddin Makassar,

Dr. Muhammad Halifah Mustami, M.Pd
NIP: 19711204 200003 1 001

KATA PENGANTAR



Assalamu'alaikum Wr.Wb.

Puji dan syukur penulis panjatkan kehadirat Allah SWT atas segala limpahan rahmat-Nya sehingga penulis dapat menyelesaikan tugas akhir ini dengan judul “**Arahan Pemanfaatan Ruang di Kecamatan Lasusua Kabupaten Kolaka Utara**”. Tugas akhir ini merupakan salah satu syarat untuk meraih gelar sarjana tehnik perencanaan wilayah dan kota di jurusan Teknik Perencanaan Wilayah dan Kota Universitas Islam Negeri “UIN” Alauddin Makassar.

Namun, penulis menyadari bahwa isi dari tugas akhir ini masih jauh dari kesempurnaan. Dalam penulisan ini, penulis banyak melibatkan berbagai pihak untuk membantu penyelesaian tugas akhir ini, untuk itu penulis menyampaikan rasa hormat dan terima kasih kepada:

- Ayahanda (Alm) **H. Mustari, BA** dan Ibunda **Hj. Sabita** yang saya cintai, terima kasih atas kasih sayang yang telah diberikan kepada saya, telah membesarkan, mendidik dan memberi dukungan moril maupun materil kepada saya hingga saat ini yang tak akan pernah terbalaskan sampai kapanpun, dan tiada henti mendoakan penulis.
- Bapak **Prof. Dr. H. A. Qadir Gassing HT MS**, Rektor Universitas Islam Negeri Alauddin (UIN) Makassar.
- Bapak **Dr. Muhammad Halifah Mustami M.Pd**, Dekan Fakultas Sains dan Teknologi.

- Bapak **Jamaluddin Jahid, ST.Msi**, Ketua Jurusan Perencanaan Wilayah dan Kota, Bapak **Nursyam AS. ST. Msi** selaku sekretaris jurusan, dan seluruh Dosen yang banyak memberikan bantuan dan bekal ilmu pengetahuan selama mengikuti perkuliahan.
- Bapak **Nursyam AS, ST.Msi** dan Bapak **Jamaluddin Jahid, ST.Msi**, selaku Dosen Pembimbing I dan II yang telah meluangkan waktu, tenaga dan pikirannya untuk memberikan bimbingan dan pengarahan kepada penulis untuk menyelesaikan Tugas Akhir ini. Serta Kepada Bapak **Dr. Ir. Drs. H. Syahriar Tato SH., M.S., MH, Ir. Hamid Umar, M.S,** dan **Prof. Dr. H. Bahaking Rama, MS** selaku penguji yang telah bersedia memberikan waktunya kepada penulis.
- Kakak dan ipar-iparku Enceng dan dg Kanda', Uyu' dan Kalsum, Ombong dan K' Amin, Athul dan Rasma, Fahrul dan Ike, juga adikku yang tercinta Iya. Makasih ya buat semuanya atas bantuan doa dan materilnya sampai sekarang. Juga buat ponakanku Isfah, Musdar, Jaky, Andra, Faza, dan Angel. Serta semua keluarga besar penulis.
- Buat Faried yang telah memberikan motivasi, support dan doanya buat penulis dalam penyelesaian tugas akhir.
- Buat anak-anak the sultan residence Odha, Nunu', Pajria, Ranna, Paika, Islah, Reski, Mae' dan Nining.
- Buat sahabat-sahabatku tercinta Wayank, Afni, Ulfa. Juga anak-anak IKTS (Ikatan Alumni Terlambat Sarjana) Vita, Ariel, Andi, dan Pitto' yang sama-sama berjuang menyelesaikan skripsi. Juga buat semua teman-teman angkatan 2006 PWK UIN tanpa terkecuali yang penulis tidak sebutkan namanya satu persatu.

- Semua pihak yang telah memberikan bantuannya kepada saya, para staf Kantor BAPPEDA Kabupaten Kolaka Utara, Kantor BPS Kabupaten Kolaka Utara, Camat lasusua beserta staf, Dinas Pekerjaan Umum Kolaka Utara yang telah bersedia menerima penulis dan memberikan data serta masukan untuk penulisan tugas akhir ini.
- Semua Pihak yang turut membantu penulis untuk penyelesaian Tugas Akhir ini.

Penyusun mengharapkan semoga Tugas Akhir ini bermanfaat baik dan dapat menambah khasanah bacaan dan menjadi konsumsi, terutama untuk mahasiswa Perencanaan Wilayah dan Kota dan tidak menutup kemungkinan untuk masyarakat umum.

Saran dan kritik penulis harapkan untuk dijadikan dasar perbaikan demi kesempurnaan Tugas Akhir ini. “Amin”. Akhirnya Penyusun mengucapkan terima kasih untuk semua.

Wassalam.Wr. Wb.

Makassar, 22 Agustus 2011

UNIVERSITAS ISLAM NEGERI
ALAUDDIN
Penulis
M A K A S S A R

DAFTAR ISI

HALAMAN JUDUL	i
HALAMAN PENGESAHAN.....	ii
HALAMAN PERSETUJUAN PEMBIMBING	iii
KATA PENGANTAR.....	iv
DAFTAR ISI.....	vii
DAFTAR TABEL	x
DAFTAR GAMBAR.....	xii
ABSTRAK	xiii
 BAB I PENDAHULUAN	
A. Latar Belakang	1
B. Rumusan Masalah.....	6
C. Tujuan Dan Kegunaan Penelitian.....	7
D. Definisi Operasional.....	7
E. Lingkup Pembahasan	8
F. Sistematika Pembahasan	8
 BAB II KAJIAN PUSTAKA	
1. Pengertian Kota.....	10
2. Pengertian Lahan.....	12
3. Pengertian Perubahan Fungsi Lahan.....	13
4. Konsep Pola Pemanfaatan Lahan.....	14

5. Klasifikasi Penggunaan Lahan	15
6. Faktor-faktor yang Mempengaruhi Perubahan Pemanfaatan Lahan Perkotaan	16
7. Faktor yang Mempengaruhi Dalam Menentukan Perkembangan Kota	25
8. Pedoman Pelaksanaan Pembangunan	28
9. Dasar Pertimbangan Pengembangan Kawasan Perkotaan	31
10. Pola Perkembangan Kota	32
11. Struktur Ruang	34
12. Kawasan Strategis	41
BAB III METODELOGI PENELITIAN	
1. Lokasi Penelitian	43
2. Jenis dan Sumber Data	43
3. Metode Pengumpulan data	44
4. Metode Analisis	44
BAB IV GAMBARAN UMUM WILAYAH	
A. Gambaran Umum Kecamatan Lasusua	51
1. Kondisi Fisik Dasar	51
2. Penggunaan Lahan	54
3. Aspek Kependudukan	56
4. Karakteristik Kegiatan Ekonomi	60
5. Kondisi Sarana dan Prasarana di Kecamatan Lasusua	64
6. Nilai Lahan	74

7. Kebijakan RTRW Kabupaten Kolaka Utara	75
--	----

BAB V ANALISIS DAN PEMBAHASAN

A. Analisis Aspek Fisik Dasar wilayah Kecamatan Lasusua	80
1. Analisis Topografi dan Kemiringan Lereng.....	80
2. Analisis Jenis Tanah.....	81
3. Analisis Hidrologi	82
B. Analisis Penggunaan Lahan	83
C. Analisis Kependudukan.....	84
D. Analisis Sarana dan Prasarana di Kecamatan Lasusua	88
E. Analisis Struktur Ruang	95
F. Analisis Pola Ruang	98
G. Arahan Pengembangan Kecamatan Lasusua.....	99
H. Kaitan Pemanfaatan Ruang dengan Islam.....	100

BAB VI PENUTUP

A. Kesimpulan.....	102
B. Saran.....	102

DAFTAR PUSTAKA	104
-----------------------------	-----

LAMPIRAN	
-----------------------	--

DAFTAR TABEL

Tabel 2.1	: Penetapan Kategori kawasan.....	18
Tabel 2.2	: Daya Dukung Lahan.....	19
Tabel 3.1	: Penetapan Kategori Kawasan.....	48
Tabel 4.1	: Hari Hujan dan Curah Hujan Per Bulan Tahun 2010.....	53
Tabel 4.2	: Penggunaan Lahan di Kecamatan Lasusua Tahun 2006.....	55
Tabel 4.3	: Penggunaan Lahan di Kecamatan Lasusua Tahun 2010.....	55
Tabel 4.4	: Jumlah Penduduk di Kecamatan Lasusua Tahun 2006-2010.....	56
Tabel 4.5	: Luas Wilayah, Jumlah dan Kepadatan Penduduk di Kecamatan Lasusua Tahun 2010.....	58
Tabel 4.6	: Jumlah Penduduk Menurut Jenis Kelamin di Kecamatan Lasusua Tahun 2010.....	59
Tabel 4.7	: Luas Panen dan Produksi Tanaman Bahan Makanan Menurut Jenis Tanaman Tahun 2010.....	60
Tabel 4.8	: Luas Areal dan Produksi Tanaman Perkebunan Rakyat di Kecamatan Lasusua Tahun 2010.....	61
Tabel 4.9	: Populasi Ternak dan Unggas di Kecamatan Lasusua Tahun 2008-2010.....	63
Tabel 4.10	: Produksi dan Nilai Perikanan Laut dan Perikanan Darat di Kecamatan Lasusua Tahun 2008-2010.....	64
Tabel 4.11	: Jumlah Fasilitas Pendidikan di Kecamatan Lasusua Tahun 2010....	67
Tabel 4.12	: Jumlah Fasilitas Kesehatan di Kecamatan Lasusua Tahun 2010.....	68
Tabel 4.13	: Jumlah Keluarga Pengguna Listrik PLN dan non PLN di Kecamatan Lasusua Tahun 2010.....	71
Tabel 4.14	: Usulan Struktur Ruang Wilayah Kabupaten Kolaka Utara.....	77
Tabel 5.1	: Hasil Proyeksi Penduduk di Kecamatan Lasusua Tahun 2011-2031.....	87

Tabel 5.2	: Jumlah Penduduk, Luas Wilayah dan Kepadatan Penduduk Tahun 2031	88
Tabel 5.3	: Penentuan Hirarki di kecamatan Lasusua Berdasarkan Analisis Skalogram.....	97



DAFTAR GAMBAR

Gambar 4.1	: Peta Administrasi Kecamatan Lasusua
Gambar 4.2	: Peta Kemiringan Lereng.....
Gambar 4.3	: Peta Curah Hujan.....
Gambar 4.4	: Peta Jenis Tanah
Gambar 4.5	: Peta Hidrologi.....
Gambar 4.6	: Peta Tata Guna Lahan
Gambar 4.7	: Peta Kondisi Jaringan Jalan.....
Gambar 5.1	: Peta Zonasi Struktur Ruang.....
Gambar 5.2	: Peta Arahan Pengembangan Kecamatan Lasusua

**ABSTRAK**

Fakultas : SAINS DAN TEKNOLOGI
Judul Tugas Akhir : ARAHAN PEMANFAATAN RUANG DI KECAMATAN LASUSUA KABUPATEN KOLAKA UTARA
Jurusan : TEKNIK PERENCANAAN WILAYAH DAN KOTA
Nama : MUSYAHADA
Nim : 60800106033

Skripsi ini membahas tentang arahan pemanfaatan ruang di Kecamatan Lasusua Kabupaten Kolaka Utara. Permasalahan pokok yang dibahas adalah bagaimana arahan struktur dan pola pemanfaatan ruang di Kecamatan Lasusua sebagai ibukota Kabupaten Kolaka Utara, maka dengan masalah tersebut penulis mengadakan penelitian di Kecamatan Lasusua untuk mengetahui bagaimana arahan struktur ruang dan pola ruang di Kecamatan Lasusua Kabupaten Kolaka utara. Metode pengolahan data yang digunakan untuk mengetahui arahan struktur ruang dan pola ruang di Kecamatan Lasusua adalah metode analisis deskriptif, analisis struktur ruang dengan menggunakan alat analisis skalogram, dan analisis pola ruang. Berdasarkan hasil analisis tersebut dapat disimpulkan bahwa perubahan pemanfaatan lahan di Kecamatan Lasusua disebabkan oleh perubahan status dari ibukota kecamatan menjadi Ibukota Kabupaten Kolaka Utara serta perlunya peningkatan pemanfaatan lahan yang optimal sesuai dengan kondisi fisik yang ada di Kecamatan Lasusua. Sedangkan untuk pengembangan di kecamatan Lasusua, diperlukan perbaikan sarana dan prasarana yang dapat mendukung Kecamatan Lasusua sebagai Ibukota Kabupaten Kolaka Utara.

Key words : Struktur Ruang dan Pola Ruang

BAB I

PENDAHULUAN

A. Latar Belakang

Perkembangan kota-kota di Indonesia dewasa ini cenderung dicirikan oleh terbatasnya ketersediaan dan daya tampung lahan untuk pembangunan akibat pertumbuhan dan distribusi penduduk yang pesat dan tidak merata serta kualitasnya tidak mencapai tingkat yang diharapkan. Disamping semakin meningkatnya kegiatan sosial ekonomi masyarakat kota yang tercermin dalam bentuk perluasan ruang kota untuk memenuhi kebutuhan sarana dan prasarana yang semakin meningkat pula. Untuk itu ketersediaan dan daya tampung lahan serta jumlah dan distribusi penduduk kota menjadi aspek-aspek yang sangat penting dan mutlak diperhatikan dalam perencanaan pembangunan.

Lahan merupakan sumber daya utama dalam pembangunan kota yang merupakan tumpuan dari berbagai kepentingan. Ketersediaan yang terbatas seringkali mengakibatkan konflik pemanfaatan antar berbagai kegiatan diperkotaan. Hal ini pada umumnya terjadi pada kota-kota besar di Indonesia yang tumbuh secara tepat dan ditandai dengan pertumbuhan penduduk yang cukup pesat dan tidak dapat diimbangi dengan ketersediaan lahan yang ada.

Lahan atau tanah adalah kebutuhan setiap orang, karena sebagian besar manusia berdiam diatas tanah. Diatas tanahlah manusia membangun rumah, kantor, pabrik, bertani dan sebagainya. Vitalnya masalah lahan ini, Allah menegaskan dalam firman Allah S.W.T dalam Q.S Al Furqan ayat 49 berikut:

لِنُحْيِيَ بِهِ بَلَدَةً مَّيِّتًا وَنُسْقِيَهُ مِمَّا خَلَقْنَا أَنْعَمًا وَأُنَاسِيَّ كَثِيرًا ﴿٤٩﴾

Terjemahnya:

*Agar Kami menghidupkan dengan air itu negeri (tanah) yang mati, dan agar Kami memberi minum dengan air itu sebagian besar dari makhluk Kami, binatang-binatang ternak dan manusia yang banyak.*¹

Dari ayat di atas dapat dijelaskan bahwa Allah SWT. Telah memberikan banyak nikmat kepada makhluk hidup, yaitu dengan menciptakan air agar manusia dan semua makhluk hidup dapat menggunakannya untuk keperluan mereka. Contohnya, manusia dapat menggunakan air itu untuk tumbuh-tumbuhan yang mereka tanam agar mereka dapat memanfaatkan tumbuhan tersebut. Oleh karena itu kita harus bersyukur atas segala nikmat yang telah diberikan oleh Allah SWT, karena apabila kita selalu bersyukur, maka Allah akan memberikan/ menambahkan rezeki kepada manusia yang selalu bersyukur. Akan tetapi, banyak manusia yang tidak bersyukur kepada Allah SWT. Mereka menganggap bahwa rezeki yang mereka dapat adalah hasil jerih payah mereka, bukan berasal dari Allah SWT. Seperti pada firman Allah SWT. Berikut:

وَإِذْ تَأَذَّنَ رَبُّكُمْ لَئِن شَكَرْتُمْ لَأَزِيدَنَّكُمْ وَلَئِن كَفَرْتُمْ إِنَّ عَذَابِي لَشَدِيدٌ ﴿٧٠﴾

Terjemahnya:

*Dan (ingatlah juga), tatkala Tuhanmu memaklumkan; "Sesungguhnya jika kamu bersyukur, pasti Kami akan menambah (nikmat) kepadamu, dan jika kamu mengingkari (nikmat-Ku), Maka Sesungguhnya azab-Ku sangat pedih".*²

Pertumbuhan penduduk yang pesat mempunyai implikasi, yaitu meningkatnya tuntutan permintaan atas pengadaan dan perbaikan prasarana dan pelayanan, baik dari segi kualitas maupun kuantitasnya. Kondisi ini pada

¹ Departemen Agama R.I. *Al Qur'an dan terjemahnya*, (Jakarta, 1 Maret 1971). h.739

² *Ibid.* h.499.

akhirnya berdampak peningkatan kebutuhan akan lahan (Sutami, dalam Haeruddin). Sementara di lain pihak, sumber daya alam setiap tahunnya mengalami penyempitan yang diakibatkan oleh persaingan antara sektor pertanian, perumahan dan industri dan permasalahan penggunaan lahan akan semakin menonjol dengan terjadinya peningkatan jumlah penduduk dan proses industrialisasi.

Berdasarkan Rencana Strategis Daerah (Renstrada) Kabupaten Kolaka Utara 2007-2012, visi pembangunan yang ditargetkan Pemerintah adalah “Terwujudnya masyarakat daerah Kabupaten Kolaka Utara yang damai, demokratis, berkeadilan sosial, berdaya saing, maju dan sejahtera, dalam bingkai Otonomi Daerah yang didukung oleh sumber daya manusia daerah yang sehat, mandiri, beriman, bertaqwa, berakhlak mulia, cinta tanah air, berkesadaran hukum dan lingkungan, menguasai ilmu pengetahuan, teknologi serta memiliki etos kerja tinggi dan berdisiplin”.

Selama 3 (tiga) tahun setelah disusunnya RTRW Kabupaten Kolaka Utara pada tahun 2005, telah terjadi berbagai perkembangan yang mengakibatkan RTRW Kabupaten yang telah disusun tersebut perlu disesuaikan kembali, diantaranya terjadi pemekaran wilayah kecamatan. Demikian pula kecenderungan perkembangan yang terjadi selama tiga tahun terakhir, antara lain semakin berkurangnya kawasan hutan karena terjadi alih fungsi lahan hutan baik menjadi perkebunan, pertambangan, permukiman maupun penggunaan lahan lain. Kondisi ini juga berdampak terhadap kerusakan lingkungan, selain juga menyalahi ketentuan yang telah ditetapkan oleh pemerintah melalui Undang-undang No. 41 Tahun 1999 tentang Kehutanan.

Hutan lindung yang ada di Kabupaten Kolaka Utara sebagian telah mengalami perubahan tata guna lahannya, yaitu menjadi kebun kakao dan kebun cengkeh milik rakyat. Vegetasi asli telah mengalami banyak penurunan, sehingga dari kejauhan tampak bahwa bentang lahan hutan lindung di beberapa tempat seperti lahan yang gundul. Dampak perubahan ini telah sering dirasakan oleh warga masyarakat di wilayah sekitarnya berupa bencana banjir yang membawa lumpur selama musim penghujan, bahkan beberapa kali terjadi tanah longsor dan sungai-sungai di beberapa kecamatan telah mengalami pendangkalan.

Di satu sisi, kebun kakao dan cengkeh telah menjadi komoditas andalan daerah sebagai pemicu roda perekonomian masyarakat. Di sisi lain, keberadaan kebun dengan struktur vegetasi yang sederhana berdasarkan peraturan perundangan yang berlaku tidak dibenarkan adanya. Ditambah lagi permasalahan lingkungan yang telah muncul sebagai dampak negatif pengembangan kebun rakyat tersebut. Seperti halnya dijelaskan dalam firman-Nya, bahwa Allah SWT telah menciptakan langit, bumi dan segala isinya untuk dimanfaatkan oleh manusia.

Sebagaimana firman Allah S.W.T dalam Q.S. Al A'raaf/7: 10. berikut:

وَلَقَدْ مَكَّنَّاكُمْ فِي الْأَرْضِ وَجَعَلْنَا لَكُمْ فِيهَا مَعِيشَةً قَلِيلًا مَّا تَشْكُرُونَ ﴿١٠﴾

Terjemahnya:

*Sesungguhnya Kami telah menempatkan kamu sekalian di muka bumi dan Kami adakan bagimu di muka bumi (sumber) penghidupan. Amat sedikitlah kamu bersyukur.*³

Ayat tersebut diatas menegaskan, bahwa *dan* kalau Kami telah mengingatkan agar “jangan mengikuti pemimpin-pemimpin selain Allah” karena

³ *Ibid.* h.293

Allah adalah Pencipta dan Pembimbing yang sebenarnya, maka kini ingatlah bahwa *demi*, keagungan dan kekuasaan Allah, *sesungguhnya Kami telah menciptakan kamu sekalian di muka bumi*, yakni menjadikan kamu mampu mengelola dan memanfaatkannya, melalui nalar dan pengetahuan yang Kami anugerahkan kepada kamu, atau Kami jadikan bumi sebagai tempat tinggal kamu dalam kehidupan dunia ini, *dan Kami adakan bagi kamu di bumi itu seluruhnya sumber penghidupan*. Tetapi walaupun sudah sedemikian banyak yang Kami anugerahkan, *amat sedikitlah kamu bersyukur*.⁴

Kecamatan Lasusua merupakan Ibukota Kabupaten Kolaka Utara yang baru yang merupakan pemekaran dari Kabupaten Kolaka yang tertuang dalam UU No. 29 Tahun 2003 . Kecamatan Lasusua dengan luas wilayah sebesar 287,67 km² mengalami pertambahan penduduk dari tahun ke tahun. Jumlah penduduk pada tahun 2007 sebesar 13.068 jiwa, tahun 2008 sebesar 15.838 jiwa, tahun 2009 sebesar 16.568 jiwa dan tahun 2010 sebesar 21.772 jiwa menyebabkan kegiatan pembangunan di Kecamatan Lasusua tumbuh berkembang sejalan dengan pertumbuhan penduduk tersebut baik dari segi pertambahan jumlah penduduk, peningkatan kegiatan ekonomi, peningkatan apresiasi sosial budaya masyarakat dan adanya peran dan status Kecamatan Lasusua yang semakin meningkat.⁵ Perkembangan kegiatan perkotaan tersebut mempunyai konsekuensi terhadap tuntutan peningkatan fasilitas dan penyesuaian administratif pembangunan perkotaan, sehingga masyarakat perkotaan perlu senantiasa melakukan penyesuaian diri terhadap pola pikir dan perilaku sehari-hari seiring dengan adanya peningkatan mutu pelayanan fasilitas perkotaan.

⁴ M. Quraish shihab *Tafsir Al-Misbah Volume 1* (Jakarta, 2002). h.18

⁵ *Kabupaten Kolaka Utara Dalam Angka Tahun 2010*, hal.67

Perubahan status Kecamatan Lasusua dari ibukota kecamatan menjadi ibukota kabupaten, maka berbagai perubahan yang besar akan terjadi terutama perubahan fungsi lahan, seperti dari lahan pertanian menjadi non pertanian. Untuk mewadahi berbagai perubahan yang terjadi dibutuhkan arahan pemanfaatan lahan, karena pembangunan yang terarah lokasinya akan memberikan hasil yang besar secara keseluruhan.

Rencana pemanfaatan lahan merupakan acuan utama dalam pengelolaan sebaran lokasi kegiatan dan pengendalian lahan kota. Rencana pemanfaatan lahan biasanya dijabarkan dari rencana struktur kota yang mempengaruhinya. Meskipun demikian, mengingat banyaknya faktor yang mempengaruhi pembentukan pemanfaatan lahan, maka pemanfaatan lahan acap kali terbentuk sistem dengan peruntukan yang direncanakan.

Untuk mengantisipasi terhadap kemungkinan pesatnya pertumbuhan dan perkembangan Kecamatan Lasusua yang semakin kompleks, yang dapat berdampak pada perubahan fungsi lahan diperlukan pengaturan pola pemanfaatan lahan yang berfungsi sebagai pedoman dan pengarah dalam melaksanakan pembangunan yang efisien dan efektif.

B. Rumusan Masalah

Berdasarkan uraian pada latar belakang di atas, maka rumusan masalah yang akan diangkat dalam penelitian ini sebagai berikut:

“ Bagaimana arahan struktur dan pola pemanfaatan ruang di Kecamatan Lasusua sebagai ibukota Kabupaten Kolaka Utara.”

C. Tujuan dan Kegunaan Penelitian

Adapun tujuan yang diharapkan dari penelitian ini adalah :

Untuk mengetahui bagaimana arahan struktur dan pola ruang di Kecamatan Lasusua Kabupaten Kolaka Utara.

Selain itu penelitian ini diharapkan berguna untuk :

1. Menjadi masukan yang bermanfaat dalam penyelenggaraan perubahan pemanfaatan lahan baik sebagai bahan pertimbangan bagi pemerintah sebagai pengambil keputusan bagi kebijaksanaan dan alternatif penanganan masalah perkembangan Kecamatan Lasusua maupun kepada pihak masyarakat.
2. Sebagai perbandingan bagi hasil penelitian yang sejenis demi untuk meningkatkan pengetahuan tentang perubahan pemanfaatan lahan.

D. Defenisi Operasional

Berikut ini diuraikan defenisi dari terminologi atau istilah-istilah yang banyak digunakan dalam penulisan ini antara lain:

- a. Arahan adalah petunjuk untuk melaksanakan sesuatu.
- b. Ruang adalah yang meliputi ruang daratan, laut dan ruang udara sebagai satu kesatuan wilayah, tempat manusia dan makhluk lainnya hidup dan melakukan aktifitas dan memelihara kelangsungan hidup.⁶
- c. Pemanfaatan ruang adalah rangkaian program kegiatan pelaksanaan pembangunan yang memanfaatkan ruang menurut jangka waktu yang ditetapkan dalam RTRW.⁷

⁶Undang-undang nomor 26 tahun 2007 tentang Penataan Ruang (Sinar Grafika: 2008), hal.3.

⁷ Ibid.

E. Lingkup Pembahasan

Lingkup pembahasan pada penulisan ini difokuskan pada bagaimana struktur dan pola ruang di Kecamatan Lasusua berdasarkan potensi, kondisi dan orientasi pada Rencana Tata Ruang Wilayah Kabupaten Kolaka Utara. serta keberadaan prasarana dan sarana, orientasi pengembangan Kecamatan Lasusua kedepan berdasarkan faktor internal dan eksternal.

F. Sistematika Pembahasan

Secara garis besar pembahasan didasarkan atas beberapa bab sebagai berikut

BAB I : PENDAHULUAN

Pada bab ini menguraikan tentang latar belakang, rumusan masalah, tujuan dan kegunaan, lingkup pembahasan dan sistematika pembahasan.

BAB II : TINJAUAN PUSTAKA

Pada bab ini memuat tentang pengertian kota, pengertian lahan, pengertian perubahan fungsi lahan, pola pemanfaatan lahan, faktor-faktor perubahan pemanfaatan lahan perkotaan, faktor-faktor yang mempengaruhi dalam menentukan perkembangan kota dan pola perkembangan kota dan pola perkembangan kota, pedoman pelaksanaan pembangunan, dasar pertimbangan kawasan perkotaan, pola perkembangan kota.

BAB III : METODOLOGI PENELITIAN

Pada bab ini memuat tentang lokasi penelitian, teknik pengumpulan data, jenis dan sumber data, metode analisis dan defenisi operasional serta kerangka pembahasan.

BAB IV : GAMBARAN UMUM WILAYAH

Pada bab ini memuat tentang gambaran umum Kecamatan Lasusua yang meliputi kondisi geografis dan luas wilayah, topografi, hidrologi, jenis tanah, klimatologi, pola penggunaan lahan, aspek kependudukan, karakteristik kegiatan ekonomi, kondisi sarana dan prasarana serta kebijakan RTRW Kolaka Utara.

BAB V : ANALISIS DAN PEMBAHASAN

analisis perubahan penggunaan lahan yang terdiri dari analisis struktur ruang, analisis deskriptif, dan analisis pola ruang.

BAB VI : PENUTUP

Pada bab ini akan menguraikan tentang kesimpulan dari hasil pembahasan dan saran-saran yang dapat diambil guna pengembangan penelitian selanjutnya.

BAB II

KAJIAN PUSTAKA

1. Pengertian Kota

Kota adalah suatu tempat yang penduduknya rapat, rumah-rumahnya berkelompok-kelompok dan mata pencahariannya bukan pertanian (Jayadinata J.T., 1999:4).¹ Selanjutnya dikatakan pengertian kota lebih umum adalah tempat kehidupan manusia sebagai penduduk untuk hidup dan berkembang dengan segala aktivitasnya, antara lain sebagai tempat bermukim dan tempat melaksanakan kegiatan kekotaan (urbanis) misalnya: perdagangan, industri, pengangkutan, pendidikan, pemerintah, pariwisata, seni budaya dan lain-lain (DPU, 1992: 17), sedangkan Kartasmita (2001: 12) mengatakan kota adalah pusat kegiatan pemerintahan, ekonomi, kebudayaan, dan sebagainya. Lebih lanjut dikatakan bahwa kota merupakan daerah permukiman yang terdiri atas bangunan rumah yang merupakan kesatuan tempat tinggal dari berbagai lapisan masyarakat.

Dikemukakan Bintarto (1983: 12) bahwa dari aspek geografis, kota dapat diartikan sebagai suatu sistem jaringan kehidupan manusia yang ditandai dengan kepadatan penduduk yang tinggi dan diwarnai dengan strata sosial heterogen yang coraknya materialistis atau dapat pula diartikan sebagai benteng budaya yang ditimbulkan oleh unsur-unsur alami dan non alami dengan gejala-gejala heterogen dan materialistis dibandingkan dengan daerah belakangnya. Selanjutnya dikatakan bahwa kota merupakan tempat permukiman warga kota, tempat kerja, tempat hidup dan rekreasi. Oleh karena

¹ *Tata Guna Tanah (ITB Bandung: 1999)*, hal.4.

itu, kelangsungan dan kelestarian kota harus didukung oleh sarana dan prasarana yang memadai dalam kurun waktu selama mungkin.

Secara sosial kehidupan di kota adalah kehidupan yang dinamikanya tinggi dan dapat terjadi perubahan-perubahan yang sangat cepat. Dinamika yang tinggi ini mengakibatkan kehidupan kota penuh tantangan yang keras, yang gigih yang dapat naik keatas sedangkan yang lemah dapat tergilas kebawah. Penduduk kota pada umumnya bersifat mandiri cenderung untuk berjuang dengan kekuatan sendiri tanpa tergantung kepada orang lain (Simulingga, 1999). Branch M.C. (1995:2) mengartikan kota sebagai tempat tinggal dari beberapa ribu penduduk atau lebih, sedangkan perkotaan sebagai area terbangun dengan struktur dan jalan-jalan atau sebagai suatu permukiman yang terpusat pada suatu area dengan struktur dan jalan-jalan atau sebagai suatu permukiman yang terpusat pada suatu area dengan kepadatan tertentu yang membutuhkan sarana dan pelayanan pendukung yang lebih lengkap dibandingkan dengan kebutuhan di daerah perdesaan.²

Dalam UU No. 26 Tahun 2007 Tentang Penataan Ruang menjelaskan bahwa kota adalah pusat permukiman dan kegiatan penduduk yang mempunyai status pemerintahan dan karenanya telah mempunyai batas wilayah administratif maupun yang belum mempunyai status tetapi telah memperlihatkan watak dan ciri kehidupan kekotaan. Kota juga merupakan suatu pusat permukiman dan kegiatan penduduk yang mempunyai status pemerintahan sendiri dan telah mempunyai batas wilayah yang adalah juga termasuk wilayah yang belum mempunyai status pemerintahan tetapi

² *Perencanaan Kota Komprehensif (Gadjah Mada University Press: 1996), hal.2.*

memperlihatkan watak dan ciri kehidupan perkotaan serta belum memiliki batas administrasi. Sebagaimana pada pasal 1 dijelaskan bahwa kawasan perkotaan adalah wilayah yang mempunyai kegiatan utama bukan pertanian dengan susunan fungsi kawasan sebagai tempat permukiman perkotaan, pemusatan dan distribusi pelayanan jasa pemerintahan, pelayanan sosial, dan kegiatan ekonomi.³

2. Pengertian Lahan

Lahan adalah areal atau kawasan yang diperuntukkan untuk penggunaan tertentu yang biasanya dinyatakan dalam satuan hektar (ha). Sedangkan pola penggunaan lahan adalah areal model atau bentuk penggunaan lahan diterapkan, seperti perladangan, tegalan, hutan, penghijauan, perkampungan, dan lain-lain (Haeruddin, 1996) dalam Samsir, 2000:4).

Selanjutnya Jayadinata, J.T, (1999:10) bahwa pengertian lahan berarti tanah yang sudah ada peruntukannya dan umumnya ada pemiliknya (perorangan atau lembaga). Misalnya dapat dikatakan: tata guna lahan dikota. Sebagaimana disebutkan diatas dalam tata guna tanah, termasuk juga samudra dan laut serta daratan yang tidak dihuni (antartika) yang tidak ada pemilik perorangan atau lembaga, kalau pemiliknya adalah seluruh manusia. Lahan dan manusia merupakan sumberdaya yang paling besar, karena dari campur tangan manusialah lahan yang ada dapat berubah fungsinya misalnya dari lahan pertanian menjadi kawasan permukiman atau kawasan industri.⁴

³ Undang-undang no.26. *op.cit.*, hal.4.

⁴ *Tata Guna Tanah Dalam Perencanaan Pedesaan Perkotaan. op.cit.*, hal.10.

3. Pengertian Perubahan Fungsi Lahan

Perubahan fungsi lahan atau pergeseran fungsi lahan adalah lahan yang mengalami peralihan pemanfaatan misalnya pertanian (kebun campuran ke peternakan) yang disebabkan oleh perubahan pola pemanfaatan lahan, faktor lain yang mempengaruhi adalah sarana dan prasarana terhadap perkembangan kawasan (Gunawan,1986 dalam Samsir,2000:8). Perubahan fungsi lahan adalah lahan yang mengalami alih fungsi, baik dari pertanian, non pertanian hutan menjadi pertanian, jasa sebaliknya Haeruddin, (1997:6).

Haeruddin (1997:14) mengemukakan masalah lahan di Indonesia, yaitu:

- a. Terjadinya kemunduran produktifitas yang tidak disertai usaha konversi lahan.
- b. Terjadinya kemunduran produktifitas lahan sebagai akibat penggunaan yang tidak sesuai dengan kemampuan.
- c. Terdesaknya lahan pertanian yang relatif subur oleh jenis penggunaan lahan non pertanian di daerah perkotaan.

Perubahan penggunaan lahan (*land use*) yang cepat merupakan kenyataan banyak tempat di Indonesia. Sebagai perubahan penggunaan lahan yang optimum yang diharapkan karena menuju kepada penggunaan lahan yang berkesinambungan dan berwawasan lingkungan. Sebagian lainnya merupakan perubahan atau penurunan lahan yang tidak terkendali dan mengarah pada kerusakan lahan.

4. Konsep Pola Pemanfaatan Lahan

Menurut Arsyad (1989), penggunaan lahan adalah segala macam campur tangan manusia baik sementara maupun terus menerus terhadap lingkungannya untuk memenuhi kebutuhan hidupnya. Lebih lanjut dijelaskan (Martono 1997) bahwa perencanaan penggunaan lahan dimaksudkan untuk mengetahui pemanfaatan yang paling sesuai terhadap daya dukung lahan agar produktifitasnya tinggi (optimal) tetapi tidak mengakibatkan kerusakan lingkungan.

Menurut Silalahi (1992 : 12) dalam usaha untuk mendapatkan gambaran secara menyeluruh mengenai pola pemanfaatan lahan suatu daerah, langkah pertama yang harus ditempuh ialah mengadakan penyederhanaan sebutan dari jenis-jenis pemanfaatan lahan yang beraneka ragam itu dengan membuat klasifikasi penggunaan lahan secara sistematis.⁵ Selengkapnya dijelaskan (Sitorus, 1986 : 69) klasifikasi lahan didefinisikan sebagai pengaturan-pengaturan satuan lahan kedalam berbagai kategori berdasarkan sifat-sifat lahan atau kesesuaiannya untuk berbagai penggunaannya.⁶

Vink (1986 :18) Overlay peta dapat dilakukan secara manual (*overlay manual*), maupun dengan cara digital (*overlay GIS*). Dikatakan bahwa dalam pola penggunaan lahan seperti halnya mendeteksi perubahan pemanfaatan lahan, dua metode ini dapat digunakan. Pada metode interpretasi manual dan digital, tekanan diberikan kepada penggunaan perubahan lahan dan

⁵ *Penggunaan Tanah dan Faktor-faktor yang Mempengaruhinya di Daerah Pedesaan propinsi Sumatera Utara*(1992), h.12.

⁶ *Evaluasi Sumber Daya Lahan (Tarsito:1986)*, h.69.

perubahan-parubahan tersebut diversifikasi. Metode tersebut langsung diarahkan pada letak perubahan, sehingga hasilnya dapat diandalkan.

Menurut Nambo (1990 :11) mengemukakan masalah penggunaan lahan di Indonesia yaitu : (1) terjadinya produktifitas yang tidak disertai usaha konservasi tanah : (2) terjadinya produktifitas lahan sebagai akibat penggunaan lahan yang tidak sesuai dengan kemampuannya ; (3) terdesaknya lahan pertanian yang relatif subur oleh jenis penggunaan lahan non pertanian utamanya di daerah perkotaan. Dijelaskan (Soemarwoto, 1994 : 212) bahwa proses perubahan pola pemanfaatan lahan dapat diikuti dengan membandingkan potret udara atau citra satelit dari berbagai tahun, dari perbandingan itu dapat dilihat bertambahnya luas daerah pemukiman dan berkurangnya lahan pertanian.

5. Klasifikasi Penggunaan Lahan

Informasi penggunaan lahan yang disajikan mengikuti klasifikasi penggunaan lahan yang ditetapkan Surat Keputusan Menteri Negara Agraria/ Kepala Badan Pertahanan Nasional Nomor 1 Tahun 1997. Secara garis besar klasifikasi penggunaan lahan tersebut dapat di kelompokkan kedalam dua kelompok besar, yaitu penggunaan lahan perkotaan (*urban land use*) dan penggunaan lahan non urban.

Penggunaan lahan urban meliputi perumahan, jasa (perkantoran, fasilitas umum), perdagangan, dan industri. Sedangkan penggunaan lahan non urban meliputi areal persawahan, kebun campuran, tegalan, tambak, hutan, semak belukar, alang-alang dan padang rumput.

6. Faktor-faktor yang Mempengaruhi Perubahan Pemanfaatan Lahan Perkotaan.

Apabila melihat kecenderungan perkembangan sekarang ini, terlihat bahwa penggunaan lahan selalu dimulai dari wilayah yang lingkungan fisiknya paling baik. Setelah wilayah tersebut habis dimanfaatkan, baru kemudian bergerak ke wilayah marginal (Barlowe, 1986:101) dalam Silalahi, 1992:16).⁷

Lebih lanjut dinyatakan oleh Silalahi (1992:132) bahwa faktor-faktor yang paling berpengaruh terhadap penggunaan lahan dapat disebutkan secara berurutan adalah faktor institusi/hukum pertanahan, faktor fisik, faktor ekonomi dan faktor kependudukan.⁸ Berbeda yang dikemukakan oleh Barlowe (1986:101) bahwa faktor fisiklah yang merupakan faktor penentu utama yang paling berpengaruh terhadap perkembangan penggunaan lahan disamping faktor ekonomi dan penduduk. Penggunaan lahan juga ditentukan pula oleh keadaan topografi, kemampuan dan kesesuaian lahan serta tekanan penduduk. Tanah yang subur lebih banyak digunakan untuk pertanian, biasanya berpenduduk padat (Soerianegara, 1997: 50). Sementara Sandy (1981) mengatakan bahwa penggunaan lahan semakin meningkat bersamaan terjadinya peningkatan jumlah penduduk.

⁷ *Penggunaan Tanah dan Faktor-faktor yang Mempengaruhinya di Daerah Pedesaan propinsi Sumatera Utara. op.cit, h.16.*

⁸ *Ibid, h.132.*

Faktor-faktor yang paling berpengaruh terhadap penggunaan lahan adalah:

a. Faktor institusi/hukum

1) Harga lahan

Harga lahan adalah penilaian atas lahan yang diukur berdasarkan harga nominal dalam satuan uang untuk satuan luas pada pasaran lahan (Darin Drabkin, 1997).⁹

2) Penguasaan lahan

Penguasaan lahan adalah memberikan kewenangan seperti pemilikan, namun penguasaan dan pemilikan lahan terdapat perbedaan tergantung pada subyeknya. Seperti cara penguasaan oleh pihak pengembang dan para spekulan terletak pada kepemilikan modal kuat, sehingga ribuan hektar lahan menjadi terlantar yang akhirnya menjadi lahan tidur yang sebenarnya dapat dibudayakan untuk pembangunan pertanian (Yustikah Baharsyah, 1998).

b. Faktor fisik

1) Topografi dan kemiringan lereng

Bentuk dasar permukaan tanah suatu tapak merupakan sumber daya visual dan estetika yang dapat mempengaruhi lokasi dan berbagai tata guna lahan seperti yang tertera pada tabel.

⁹ *Struktur Tata Ruang Kota (Pustaka pelajar:2006)*. hal.89

Tabel 2.1
Penetapan Kategori Kawasan

No	Kemiringan Lereng (%)	Kategori
1	0-8	Datar
2	8-15	Landai
3	15-25	Agak curam
4	25-40	Curam
5	>40	Sangat curam

Sumber : Pedoman Kriteria Teknis Kawasan Budidaya Tahun 2007

Berdasarkan klasifikasi kemiringan lereng tersebut, menerangkan bahwa:

1. Kemiringan lereng antara 0% - 8% merupakan daerah datar sehingga memiliki daya dukung lahan yang tinggi bagi pengembangan segala aktifitas kota.
2. Kemiringan lereng antara 8% - 15% memiliki daya dukung lahan yang tinggi bagi pengembangan kota.
3. Kemiringan lereng antara 15% - 25% merupakan daerah landai dengan daya dukung lahan sedang bagi pengembangan kota.
4. Kemiringan lereng antara 25% - 40% merupakan daerah yang curam dengan daya dukung lahan rendah, tidak cocok untuk daerah perkotaan.
5. Kemiringan lereng antara > 40% merupakan daerah sangat curam daerah dengan daya dukung lahan yang sangat rendah dan tidak cocok untuk dialokasikan sebagai daerah perkotaan.

2) Geologi

Dalam perencanaan fisik keadaan jenis tanah suatu wilayah akan dapat memberi gambaran dan maksud mengenai struktur dan jenis suatu kawasan untuk dikembangkan berdasarkan jenis tanah dan kategori seperti yang terlihat pada tabel berikut.

Tabel 2.2
Daya Dukung Lahan

Kepekaan Terhadap Erosi	Jenis Tanah	Kategori Erosi
1	Alluvial, Gleill, Planosol, Hidromorf kelabu, Laterite air tanah	Tidak Peka
2	Latosol, Alit kelabu	Agak Peka
3	Brown, Forest, Soil, Non Calcic, Mediteran	Peka
4	Andosol, Laterite, Gromosol, Pedosol, Pedsolit, Regosol, Litosol, Orgasol, Rensina	Sangat Peka

Sumber : Pedoman Kriteria Teknis Kawasan Budidaya Tahun 2007

3) Iklim

Iklim adalah kondisi rata-rata cuaca dalam waktu yang panjang. Iklim di bumi sangat dipengaruhi oleh posisi matahari terhadap bumi. Di Indonesia terdapat tiga jenis iklim yang mempengaruhi iklim di Indonesia yaitu:

a) Iklim Musim (Iklim Muson)

Iklim jenis ini sangat dipengaruhi oleh angin musiman yang berubah-ubah setiap periode tertentu. Biasanya satu periode perubahan angin muson adalah 6 bulan. Iklim musim terdiri

dari 2 jenis, yaitu Angin musim barat daya (Muson Barat) dan Angin musim timur laut (Muson Timur). Angin muson barat bertiup sekitar bulan oktober hingga april yang basah sehingga membawa musim hujan/penghujan. Angin muson timur bertiup sekitar bulan april hingga bulan oktober yang sifatnya kering yang mengakibatkan wilayah Indonesia mengalami musim kering/kemarau.

b) Iklim Tropis/Tropika (Iklim Panas)

Wilayah yang berada di sekitar garis khatulistiwa otomatis akan mengalami iklim tropis yang bersifat panas dan hanya memiliki dua musim yaitu musim kemarau dan musim hujan. Umumnya wilayah Asia tenggara memiliki iklim tropis, sedangkan negara Eropa dan Amerika Utara mengalami iklim subtropis. Iklim tropis bersifat panas sehingga wilayah Indonesia panas yang mengundang banyak curah hujan atau Hujan Naik Tropika.

c) Iklim Laut

Indonesia yang merupakan negara kepulauan yang memiliki banyak wilayah laut mengakibatkan penguapan air laut menjadi udara yang lembab dan curah hujan yang tinggi.

4) Prasarana dan sarana

Prasarana dan sarana apa yang tersedia di wilayah tersebut yang dapat mendukung kelancaran pembangunan kota yang ditinjau.

c. Faktor ekonomi

1) Perdagangan

Perdagangan sangat penting dalam upaya mempercepat pertumbuhan ekonomi dan pemerataan, dan memberikan sumbangan yang cukup berarti dalam menciptakan lapangan usaha serta perluasan kesempatan kerja dan peningkatan pendapatan.

2) Industri

Pembangunan industri ditujukan untuk memperluas kesempatan kerja, meratakan kesempatan kerja, meningkatkan ekspor dan menghemat devisa, menunjang pembangunan daerah dan memanfaatkan sumber daya alam dan sumber daya manusia.

3) PDRB

Pengertian PDRB menurut Badan Pusat Statistik (2002:3) adalah jumlah nilai tambah yang dihasilkan untuk seluruh wilayah usaha dalam suatu wilayah atau merupakan jumlah seluruh nilai barang dan jasa akhir yang dihasilkan seluruh unit ekonomi di suatu wilayah.

4) Jasa

Perusahaan jasa yang menggunakan tanah adalah lalu lintas, perdagangan, pendidikan, kesehatan, pemerintahan, dan keamanan.

d. Faktor kependudukan

1) Jumlah dan pertambahan penduduk

Jumlah penduduk merupakan salah satu sumber daya pembangunan, dimana pertumbuhannya sangat mendukung perkembangan kegiatan terutama industri, perdagangan, jasa, dan pariwisata. Pencatatan

jumlah penduduk dari waktu ke waktu sekaligus memberi keterangan akan perkembangan jumlah penduduk per periode waktu yang digunakan.

2) Distribusi penduduk

Pola penyebaran penduduk merupakan salah satu faktor penting untuk melihat kecenderungan perkembangan fisik kota dan juga memudahkan dalam melihat penyebaran penduduk berdasarkan pembagian administrasi wilayah.

3) Kepadatan penduduk

Kepadatan penduduk wilayah diketahui melalui perbandingan antara jumlah penduduk dengan luas wilayah.

Perubahan pemanfaatan lahan pada dasarnya merupakan gejala yang normal sesuai dengan proses perkembangan kota. Dari dua tipe dasar pengembangan kota, yaitu pertumbuhan dan transformasi (Doxiadis, 1968), yang berkaitan langsung dengan perubahan pemanfaatan lahan dalam konteks ini adalah transformasi. Transformasi adalah perubahan terus-menerus bagian permukiman kota dan perdesaan untuk meningkatkan nilai dan tingkat efisiensi bagi penghuninya (Doxiadis, 1968). Transformasi adalah proses yang sangat normal karena merupakan bentuk pengembangan yang lebih umum dibandingkan dengan perluasan. Perluasan hanya satu kali, sementara transformasi dapat terjadi berulang kali.

Perubahan pemanfaatan lahan dapat mengacu pada dua hal yang berbeda yaitu: perubahan terhadap pemanfaatan lahan sebelumnya dan terhadap rencana tata ruang. Perubahan yang mengacu pada pemanfaatan sebelumnya tanpa melanggar aturan rencana pemanfaatan. Untuk perubahan yang mengacu pada rencana tata ruang yaitu pemanfaatan baru atas tanah atau lahan yang tidak sesuai dengan yang ditentukan dalam Rencana tata Ruang Wilayah (RTRW) yang sah.

Didalam Permendagri No.4 tahun 1996 pasal 1 menyebutkan bahwa perubahan penggunaan lahan diartikan sebagai suatu pemanfaatan baru atas tanah (lahan) yang tidak sesuai dengan rencana tata ruang wilayah yang telah ditentukan. Dalam pengertian ini, hal yang menjadi acuan dalam mendefinisikan perubahannya adalah RTRW yang telah ditetapkan (diperdakan).

Selanjutnya Ibrahim Syahrul (1998) mengemukakan bahwa perubahan penggunaan lahan dapat diukur dengan menggunakan 3 kriteria sebagai berikut:¹⁰

a. Kriteria fungsi lahan

Kriteria fungsi lahan berkaitan dengan jenis penggunaan lahan yang diarahkan oleh rencana kota. Perubahan penggunaan lahan dalam kriteria ini adalah perubahan dimana penggunaan lahan berdasarkan rencana kota yang telah ditetapkan sebagai contoh apabila kegiatan perdagangan (atau kegiatan lain non permukiman) dikembangkan pada lokasi yang

¹⁰ "Pengendalian Pemanfaatan Ruang yang Terpadu, Konsisten, dan Berkualitas" *Jurnal Perencanaan Wilayah dan Kota* vol.9, No.2. h.26-38.

direncanakan sebagai fungsi lahan permukiman, maka kegiatan tersebut merupakan kegiatan perubahan penggunaan lahan kota.

b. Kriteria intensitas penggunaan lahan

Kriteria ini berkaitan dengan Koefisien Dasar Bangunan (KDB) maksimum dan/atau Koefisien Lantai Bangunan (KLB) maksimum yang diarahkan oleh rencana kota yang telah ditetapkan. Perubahan penggunaan lahan yang baru melebihi KDB maksimum dan/atau KLB maksimum arahan rencana kota yang telah ditetapkan.

c. Kriteria teknis bangunan

Kriteria ini berkaitan dengan Garis Sempadan Bangunan (GSB) minimum yang diarahkan oleh rencana kota yang telah ditetapkan. Perubahan penggunaan lahan dalam kriteria ini adalah perubahan dimana penggunaan lahan dalam kriteria ini adalah perubahan dimana penggunaan lahan yang baru yang memiliki GSB kurang dari GSB minimum yang diarahkan oleh rencana kota yang telah ditetapkan.

Tahapan dalam suatu proses perubahan fungsi kawasan yang terjadi, terutama dari perumahan ke fungsi baru adalah sebagai berikut:

- a. Penetrasi, yaitu terjadinya penerobosan fungsi baru ke dalam suatu fungsi yang homogen.
- b. Invasi, yaitu terjadinya serbuan fungsi baru yang lebih besar dari tahap penetrasi tetapi belum mendominasi fungsi lama.
- c. Dominasi, yaitu terjadinya perubahan dominasi proporsi fungsi dari fungsi lama ke fungsi baru akibat besarnya perubahan ke fungsi baru.

- d. Suksesi, yaitu terjadinya pergantian sama sekali dari suatu fungsi lama ke fungsi baru.

Colby Nelson, dalam Bourneed (1971: 77-78) mengidentifikasi 2 gaya berlawanan yang mempengaruhi pembentukan dan perubahan lahan, yaitu gaya sentrifugal dan gaya sentripetal. Gaya sentrifugal mendorong kegiatan berpindah dari suatu kawasan (pusat kota) ke wilayah pinggiran. Ada 5 gaya yang bekerja dalam hal ini yaitu: gaya ruang(meningkatnya kemacetan), gaya tapak (kerugian akibat pusat kota terlalu intensif), gaya situasional (jarak antar bangunan dan alinemen fungsional yang tidak memuaskan), gaya evolusi sosial (tingginya nilai lahan, pajak, dan keterbatasan berkembang), serta status dan organisasi hunian (bentuk fungsional yang kadaluwarsa, pola yang mengkristal, dan fasilitas transportasi yang tidak memuaskan). Gaya sentripetal bekerja menahan fungsi-fungsi tertentu di suatu kawasan (pusat kota) dan menarik fungsi lain kedalamnya. Gaya ini terjadi karena sejumlah kualitas daya tarik pusat kota (kawasan), yaitu: daya tarik (fisik), tapak (kualitas lansekap alami), kenyamanan fungsional (aksesibilitas maksimum), daya tarik fungsional (satu fungsi menarik fungsi lainnya), dan gengsi fungsional (reputasi jalan atau lokasi untuk fungsi tertentu).

7. Faktor yang Mempengaruhi Dalam Menentukan Perkembangan Kota

Perkembangan kota dipengaruhi dan ditentukan oleh faktor ekonomi, sosial dan faktor lahan Budiharjo, (1999: 157) adalah:¹¹

¹¹ Kota Berkelanjutan (Alumni:1999). h.157.

a. Dua faktor sosial utama yang dapat menentukan perkembangan kota umumnya adalah:

1) Faktor kependudukan

Revolusi industri yang terjadi pada akhir abad ke-19 dan disusul dengan dampaknya pada awal abad ke-21 telah banyak menyebabkan arus urbanisasi dari perdesaan ke kota-kota dan kesempatan kerja.

2) Kualitas kehidupan bermasyarakat

Makin padat penduduk kota industri, makin menurun pula pola kemasyarakatan karena lingkungan kehidupan yang mengutamakan efisiensi ekonomi telah menimbulkan berbagai degradasi kehidupan yang mengutamakan efisien ekonomi, telah menimbulkan degradasi sosial.

b. Faktor Ekonomi

Faktor ekonomi yang berpengaruh dan menentukan dalam pengembangan dan perkembangan kota P.B. Desai, Ashish Bosc, (1985); T.C.Peng, N.S. Verma, (1972) dalam Budiharjo, (1999: 158) yang mencakup dua hal pokok yaitu:¹²

1) Kegiatan usaha

Kehidupan masyarakat, khususnya dikota-kota, akan sangat ditentukan pula kegiatan usahanya. Sebagaimana dapat diungkapkan dari fakta historis, bahwa terjadinya arus perpindahan penduduk semasa industri besar-besaran dikarenakan semakin luasnya lapangan kerja dan usaha di kota-kota besar.

¹² *Ibid.* h.158

2) Politik ekonomi

- a) Kota baru yang dikembangkan di negara-negara dengan sistem politik perekonomian campuran. Dalam perekonomian ini sebagai sistem perekonomian ditangani oleh sektor swasta, tetapi sesuai dengan perencanaan yang disusun oleh sektor pemerintah. Inggris merupakan salah satu contoh jelas negara yang menyelenggarakan pembangunan kota baru yang dilandasi sistem perekonomian campuran.
- b) Kota baru yang berkembang di negara-negara dengan sistem perekonomian terpusat sistem perekonomian demikian terdapat pada negara sosialis. Kegiatan sepenuh tergantung pada investasi sektor pemerintah yang berasaskan konsep sosialistik.

c. Faktor lahan

Dua hal faktor pertanahan yang berpengaruh dalam menentukan perencanaan dan perkembangan kota, Budiharjo, (1999: 163). Faktor tersebut adalah:¹³

- 1) Pola penggunaan lahan. Kota baru merupakan proyek pembangunan permukiman berskala besar yang memerlukan lahan luas. Salah satu yang menjadi masalah adalah pembangunan kota yang baru yang menyebabkan perubahan pola penggunaan lahan pertanian atau konversi menjadi lahan terbangun. Lebih lanjut dikatakan bahwa perubahan penggunaan lahan ini juga mempunyai dampak terhadap perubahan pola sosial ekonomi di wilayah pertanian. Para petani

¹³*Ibid.*h.163.

yang semula menganggap lahan usaha terdesak dan harus mencari lapangan pekerjaan lain.

- 2) Harga lahan. Dikatakan kenaikan nilai lahan dan harga lahan umumnya merupakan konsekwensi dari perubahan penggunaannya tidak pasti, dijadikan kawasan yang produktif akan menaikkan nilai dan harga lahan.

8. Pedoman Pelaksanaan Pembangunan

Dalam pedoman pelaksanaan pembangunan ada empat hal pokok yang harus mendapat perhatian dan pengkajian lebih lanjut untuk benar-benar mendukung kelancaran pelaksanaan pembangunan, yang ditetapkan dalam Rencana Umum Tata Ruang.

a. Pengelolaan, administrasi, dan aparatur pelaksanaan

Pengelola, administrasi, dan aparatur pelaksana dalam aspek-aspek pengelolaan terhadap dua masalah utama yaitu:

- 1) Koordinasi antar sektor/lintas sektor dan antar instansi
- 2) Pengambilan keputusan

Pelaksanaan, perencanaan dan pembiayaan program-program pembangunan melibatkan banyak instansi-instansi dari berbagai bagian sektor. Kebijakan atau instansi sering menimbulkan dampak atas berbagai instansi lainnya. Atas dasar itu maka penting sekali adanya komunikasi antara instansi tentang berbagai informasi dari berbagai sektor. Mekanisme komunikasi antar instansi yang baik dan memberikan peringatan secara dini kepada semua yang berkepentingan mengenai rencana-rencana instansi-instansi lainnya. Mekanisme harus

didasarkan pada informasi yang jelas mengenai program-program dan proyek-proyek pembangunan, daripada sekedar pernyataan mengenai kebijaksanaan yang bersifat umum, dan program-program serta proyek-proyek harus diajukan untuk dibahas sebelum membuat suatu komitmen yang tegas. Perlu diperkenalkan suatu mekanisme koordinasi perencanaan yang terpadu. Suatu proses perencanaan pelaksanaan jangka menengah dengan menggunakan program-program pembangunan yang berkesinambungan selama beberapa tahun sebagai dasar suatu koordinasi. Dalam bidang administrasi pelaksanaan pembangunan harus dikembangkan ke arah suatu sistem keterpaduan program suatu pelaksanaan yang efisien dan efektif.

b. Kebijakan tanah perkotaan

Pengendalian tanah perkotaan merupakan suatu prasyarat yang penting bagi pelaksanaan pembangunan tata ruang. Berpijak pada pasal 33 UUD 1945 yang menyatakan bahwa bumi dan air dan kekayaan alam yang terkandung didalamnya dikuasai oleh negara dan digunakan untuk sebesar-sebesar kemakmuran rakyat dan pada pasal 6 UU Pokok Agraria yang menyatakan bahwa tanah mempunyai fungsi sosial, maka tujuan kebijakan tanah di wilayah perencanaan adalah sebagai berikut:

- 1) Meningkatkan penyediaan tanah bagi lapisan masyarakat yang berpenghasilan rendah.
- 2) Menyempurnakan sistem penguasaan tanah yang dibutuhkan untuk kepentingan umum seperti jalan-jalan, prasarana dan sarana untuk

masyarakat agar pembangunan kota bisa diarahkan seperti yang direncanakan

- 3) Menyempurnakan sistem penggunaan tanah untuk bangunan sedemikian sehingga penyimpangan terhadap peruntukan tanah dapat diperkecil
- 4) Menyempurnakan sistem pengendalian atas nilai-nilai tanah sehingga dapat terjangkau oleh kemampuan seluruh lapisan masyarakat.
- 5) Peruntukan tanah di daerah perkotaan merupakan suatu ketetapan yang dinamis sesuai dengan tingkat perkembangan sosial ekonomi masyarakat dan kebutuhan pembangunan.

Untuk itu perlu diikuti ketentuan-ketentuan tentang batas minimum perpajakan peruntukan tanah yang terjangkau oleh semua lapisan masyarakat yang sebagian besar masih merupakan kelompok yang berpenghasilan rendah, dalam proses perencanaannya harus berpijak pada tuntutan kebutuhan dari bawah dan dipadukan dengan penetapan dari atas. Selanjutnya agar penggunaan tanah dapat selalu sesuai dengan tujuan pembangunan dan peruntukannya, perlu dikaitkan dengan persyaratan-persyaratan pada pemberian hak-hak atau pemilikan atas tanah bagi setiap permohonan tanah. Pengawasan perlu ditingkatkan atas setiap penggunaan tanah yang tidak sesuai dengan peruntukan dan perlu diberikan sanksi-sanksi yang lebih keras seperti misalnya gugurnya hak-hak atas tanah yang bersangkutan maupun

ketentuan-ketentuan dalam UU Pokok Pengelolaan Lingkungan Hidup (UU No.23/1997).

Demikian perlu ada penyederhanaan proses pembebasan tanah terutama bidang-bidang tanah yang diperuntukkan bagi kepentingan umum. Kemudahan-kemudahan yang dimungkinkan bagi tujuan pembebasan tanah untuk kepentingan umum merupakan kunci dalam pengarahannya maupun bimbingan atas kebutuhan perkembangan kota sebagaimana yang direncanakan dan disepakati bersama.

Agar tanah perkotaan dapat memberikan kemanfaatan secara lebih merata bagi seluruh lapisan masyarakat perlu dipadukan sistem pengendalian tanah yang pada dasarnya mencegah spekulasi tanah. Investasi yang ditanamkan oleh pemerintah dalam bentuk prasarana jalan, air bersih, dan sebagainya telah menimbulkan perubahan-perubahan atas nilai tanah. Nilai lebih yang timbul akibat investasi pemerintah tersebut tidak seharusnya hanya dinikmati oleh pemilik tanah yang bersangkutan saja, tetapi harus dapat dikembalikan pada pemerintah yang pada akhirnya merupakan sumber dari subsidi silang kepada lapisan masyarakat yang berpenghasilan rendah.

- c. Pengelolaan lingkungan
 - d. Peran pemerintah dan masyarakat dalam pelaksanaan pembangunan.
9. Dasar Pertimbangan Pengembangan kawasan Perkotaan

Kebijaksanaan Nasional yang menjadi Program Pembangunan Daerah, khususnya yang menyangkut langsung aspek-aspek pembangunan perkotaan, sebagaimana dalam Garis-garis Besar Haluan Negara adalah sebagai berikut:

- a. Dalam kebijaksanaan Pembangunan Nasional, khususnya pada sektor pembangunan perdesaan, perkotaan dan regional, ditetapkan bahwa pembangunan regional dan perkotaan perlu dilaksanakan.
 - b. Pembangunan perkotaan perlu dilaksanakan secara berencana dengan mempertimbangkan keharmonisan hubungan antara kota dengan lingkungannya dan antara kota dengan perdesaan sekitarnya serta keharmonisan perkotaan itu sendiri.
 - c. Dalam pelaksanaan pembangunan setiap daerah perlu meningkatkan kesadaran dan kemampuan manusianya untuk menjamin kesinambungan sumber daya alam mengatasi masalah yang menonjol dan membentuk kesatuan lingkungan permukiman.
 - d. Peraturan perundangan program pembangunan perlu ditingkatkan di daerah guna menjamin pencapaian dan keberhasilan dalam pengelolaan pembangunan.
 - e. Selanjutnya kebijaksanaan nasional dalam sektor sumber daya alam dan lingkungan dimaksudkan agar rehabilitasi sumber daya alam yang mencakup tanah air, hutan dan mineral perlu ditingkatkan dengan menggunakan pendekatan-pendekatan yang pasti atas daerah dan wilayah disekitarnya.
10. Pola Perkembangan Kota

Menurut Smiles dalam Jayadinata (1999: 179) keadaan alam tertentu memberikan pengaruh baik untuk kedudukan atau asana (*position*) atau (*site*) suatu kota dalam permukiman perkembangannya dan pada pusat perkembangan selanjutnya posisi, itu menjadi semakin luas. Maka

terdapatlah klasifikasi tentang posisi kota, seperti posisi kota yang disebabkan oleh jalur lalu lintas yang bersimpangan, oleh lembah, oleh kondisi sungai yang bersimpangan, oleh pertemuan laut dan sungai (muara), morfologi yang dapat berguna sebagai pelindung (misalnya air sungai/danau atau pantai yang terjal), dan sebagainya.¹⁴ Terjadinya perubahan/ modifikasi bagi posisi itu. Posisi kota menunjukkan macam dan kualitas tempat, dimana suatu kota berdiri. Misalnya lembah, kaki gunung, pantai dan danau.

Menurut Jayadinata, J.T, (1999: 179) mengemukakan bahwa karena keadaan topografi tertentu atau karena perkembangan sosial ekonomi tertentu, akan berkembang beberapa pola perkembangan kota antara lain:¹⁵

a. Pola menyebar

Pada keadaan topografi yang seragam (*uniform*) dan ekonomi yang homogen di suatu kota berkembang suatu pola yang menyebabkan dispersel pattern.

b. Pola sejajar (*Linier Pattern*)

Pola sejajar dari perkotaan, terjadi sebagai akibat adanya perkembangan sepanjang jalan, lembah sungai atau pantai.

c. Pola merumpun (*Distored pattern*)

Seringkali pola perkotaan merumpun ini berkembang dengan perkembangan agak datar terdapat berbagai relief lokal yang nyata, maka terjadilah perumpunan kota-kota.

¹⁴ *Tata Guna Tanah Dalam Perencanaan Pedesaan Perkotaan. op.cit.*, hal.179.

¹⁵ *Ibid.* h.179.

11. Struktur Ruang

Ruang adalah wadah yang meliputi ruang darat, ruang laut dan ruang udara, termasuk didalam bumi sebagai satu kesatuan wilayah, tempat manusia dan makhluk lain hidup, melakukan kegiatan, dan memelihara kelangsungan hidupnya.¹⁶ Menurut istilah geografi umum, yang dimaksud dengan ruang adalah seluruh permukaan bumi yang merupakan lapisan biosfera, tempat hidup tumbuh-tumbuhan, hewan dan manusia. Ruang permukaan bumi tingginya adalah setinggi lapisan atmosfera. Ruang permukaan bumi yang besar itu, tiap saat unsur-unsurnya berubah karena proses alam (gunung api meletus, hutan terbakar sehingga hilang, tanah longsor, sungai banjir, dan sebagainya), maka disebutkan bahwa ruang permukaan bumi itu berubah. Dapat juga perubahan disebabkan oleh manusia. Karena perubahan itu tidak ada hentinya, akibat perubahan alam dan perbuatan manusia, maka disebutkan bahwa ruang permukaan bumi itu adalah dinamis.

Struktur ruang adalah susunan pusat-pusat permukiman dan sistem jaringan prasarana dan sarana yang berfungsi sebagai pendukung kegiatan sosial ekonomi masyarakat yang secara hierarkis memiliki hubungan fungsional.¹⁷

Tata ruang merupakan wujud struktural dan pola pemanfaatan ruang baik yang direncanakan ataupun tidak. Wujud struktural pemanfaatan ruang adalah susunan unsur-unsur pembentuk rona lingkungan alam, lingkungan sosial, dan lingkungan buatan yang secara hirarkis dan struktural berhubungan satu dengan yang lainnya membentuk tata ruang.

¹⁶ Undang-undang nomor 26 tahun 2007 tentang Penataan Ruang (Sinar Grafika: 2008),

¹⁷ *Op.cit*, hal.4

Adapun elemen-elemen yang membentuk struktur ruang kota (Sinulingga, 2005: 97) yaitu:

- a. Kumpulan dari pelayanan jasa termasuk di dalamnya perdagangan, pemerintahan, keuangan yang cenderung terdistribusi secara berkelompok dalam pusat pelayanan.
- b. Kumpulan dari industri sekunder (manufaktur) pergudangan dan perdagangan grosir yang cenderung untuk berkumpul pada suatu tempat.
- c. Lingkungan permukiman sebagai tempat tinggal dari manusia dan ruang terbuka hijau.
- d. Jaringan transportasi yang menghubungkan ketiga tempat di atas.

Bentuk struktur ruang kota apabila ditinjau dari pusat pelayanan (*retail*) terbagi menjadi tiga, yaitu (Sinulingga, 2005:103-105):

a. *Monocentric city*

Monocentric city adalah kota yang belum berkembang pesat, jumlah penduduknya belum banyak, dan hanya mempunyai satu pusat pelayanan yang sekaligus berfungsi sebagai CBD (*Central Bussines District*).

b. *Polycentric city*

Perkembangan kota mengakibatkan pelayanan oleh satu pusat pelayanan tidak efisien lagi. Kota-kota yang bertambah besar membutuhkan lebih dari satu pusat pelayanan yang jumlahnya tergantung pada jumlah penduduk kota. Fungsi pelayanan CBD diambil alih oleh pusat pelayanan baru yang dinamakan sub pusat kota (*regional centre*) atau pusat bagian wilayah kota. Sementara itu, CBD secara berangsur-angsur berubah dari pusat pelayanan retail (eceran) menjadi kompleks

kegiatan perkantoran komersial yang daya jangkauan pelayanannya dapat mencakup bukan wilayah kota saja, tetapi wilayah sekeliling kota yang disebut juga wilayah pengaruh kota. CBD dan beberapa sub pusat kota atau pusat bagian wilayah kota (*regional centre*) akan membentuk kota menjadi *polycentric city* atau cenderung seperti *multiple nuclei city* yang terdiri dari:

- 1) CBD, yaitu pusat kota lama yang telah menjadi kompleks perkantoran.
- 2) *Inner suburb* (kawasan sekeliling CBD), yaitu bagian kota yang tadinya dilayani oleh CBD waktu kota belum berkembang dan setelah berkembang sebagian masih dilayani oleh CBD tetapi sebagian lagi dilayani oleh sub pusat kota.
- 3) Sub pusat kota, yaitu pusat pelayanan yang kemudian tumbuh sesuai perkembangan kota.
- 4) *Outer suburb* (pinggiran kota), yaitu bagian yang merupakan perluasan wilayah kegiatan kota dan dilayani sepenuhnya oleh sub pusat kota.
- 5) *Urban fringe* (kawasan perbatasan kota) yaitu pinggiran kota yang secara berangsur-angsur tidak menunjukkan bentuk kota lagi, melainkan mengarah ke bentuk pedesaan (*rural area*).

c. Kota metropolitan

Kota metropolitan adalah kota besar yang dikelilingi oleh kota-kota satelit yang terpisah cukup jauh dengan *urban fringe* dari kota tersebut, tetapi semuanya membentuk satu kesatuan sistem dalam pelayanan

penduduk wilayah metropolitan. Adapun model struktur ruang apabila dilihat berdasarkan pusat-pusat pelayanannya diantaranya:

a. *Mono centered*

Terdiri dari satu pusat dan beberapa sub pusat yang tidak saling terhubung antara sub pusat yang satu dengan sub pusat yang lain.

b. *Multi nodal*

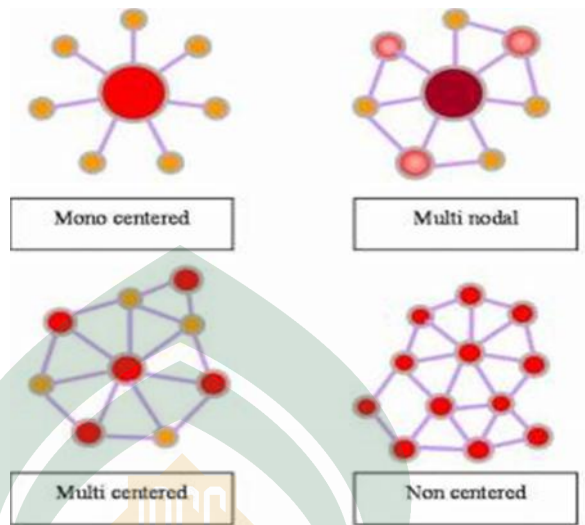
Terdiri dari satu pusat dan beberapa sub pusat dan sub sub pusat yang saling terhubung satu sama lain. Sub sub pusat selain terhubung langsung dengan sub pusat juga terhubung langsung dengan pusat.

c. *Multi centered*

Terdiri dari beberapa pusat dan sub pusat yang saling terhubung satu sama lainnya.

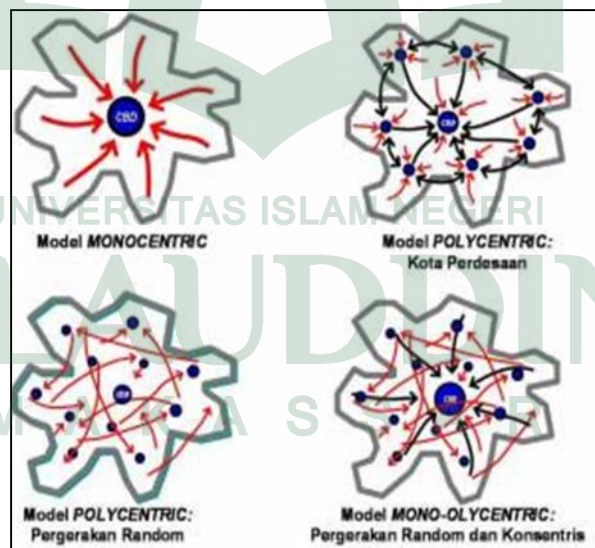
d. *Non centered*

Pada model ini tidak terdapat node sebagai pusat maupun sub pusat. Semua node memiliki hirarki yang sama dan saling terhubung antara yang satu dengan yang lainnya.



Model Struktur Ruang Sumber : Sinulingga 2005

Selain itu beberapa penulis juga menggolongkan tipologi struktur sebagai gambar berikut.



Tipologi Struktur Ruang Sumber : Wiegen (2005)

Perkembangan kota dan struktur ruang

Perkembangan perkotaan adalah suatu proses perubahan keadaan perkotaan dari suatu keadaan ke keadaan yang lain dalam waktu yang berbeda. Sorotan perubahan keadaan tersebut biasanya didasarkan pada waktu yang berbeda dan untuk menganalisis ruang yang sama. Menurut J.H.Goode dalam Daldjoeni (1996: 87) perkembangan kota dipandang sebagai fungsi dari pada faktor-faktor jumlah penduduk, penguasaan alat atau lingkungan, kemajuan teknologi dan kemajuan dalam organisasi sosial.

Sedangkan menurut Bintarto (1989), perkembangan kota dapat dilihat dari aspek zone-zone yang berada di dalam wilayah perkotaan. Dalam konsep ini Bintarto menjelaskan perkembangan kota tersebut terlihat dari penggunaan lahan yang membentuk zona-zona tertentu di dalam ruang perkotaan sedangkan menurut Branch (1995), bentuk kota secara keseluruhan mencerminkan posisinya secara geografis dan karakteristik tempatnya. Branch juga mengemukakan contoh pola-pola perkembangan kota pada medan datar dalam bentuk ilustrasi seperti: topografi, bangunan, jalur transportasi, ruang terbuka, kepadatan bangunan, iklim lokal, vegetasi tutupan dan kualitas estetika.

Berdasarkan pada penampakan morfologi kota serta jenis penyebaran areal perkotaan yang ada (Hudson, dalam Yunus 1999) mengemukakan beberapa alternatif model bentuk kota. Secara garis besar ada 7 (tujuh) buah model bentuk kota yang disarankan, yaitu:

1. bentuk satelit dan pusat-pusat baru (*satelite and neighbourhood plans*), kota utama dengan kota-kota kecil akan dijalin hubungan pertalian fungsional yang efektif dan efisien.
2. bentuk stellar atau radial (*stellar or radial plans*), tiap lidah dibentuk pusat kegiatan kedua yang berfungsi memberi pelayanan pada areal perkotaan dan yang menjorok ke dalam direncanakan sebagai jalur hijau dan berfungsi sebagai paru-paru kota, tempat rekreasi dan tempat olah raga bagi penduduk kota.
3. bentuk cincin (*circuit linier or ring plans*), kota berkembang di sepanjang jalan utama yang melingkar, di bagian tengah wilayah dipertahankan sebagai daerah hijau terbuka.
4. bentuk linier bermanik (*bealded linier plans*), pusat perkotaan yang lebih kecil tumbuh di kanan-kiri pusat perkotaan utamanya, pertumbuhan perkotaan hanya terbatas di sepanjang jalan utama maka pola umumnya linier, dipinggir jalan biasanya ditempati bangunan komersial dan dibelakangnya ditempati permukiman penduduk;
5. bentuk inti/kompak (*the core or compact plans*), perkembangan kota biasanya lebih didominasi oleh perkembangan vertikal sehingga memungkinkan terciptanya konsentrasi banyak bangunan pada areal kecil.
6. bentuk memencar (*dispersed city plans*), dalam kesatuan morfologi yang besar dan kompak terdapat beberapa *urban center* , dimana masing-masing pusat mempunyai grup fungsi-fungsi yang khusus dan berbeda satu sama lain.

7. bentuk kota bawah tanah (*under ground city plans*), struktur perkotaannya dibangun di bawah permukaan bumi sehingga kenampakan morfologinya tidak dapat diamati pada permukaan bumi, di daerah atasnya berfungsi sebagai jalur hijau atau daerah pertanian yang tetap hijau.

12. Kawasan Strategis

a. Kawasan Strategis Nasional

Kawasan strategis nasional adalah wilayah yang penataan ruangnya diprioritaskan karena mempunyai pengaruh sangat penting secara nasional terhadap kedaulatan negara, pertahanan dan keamanan negara, ekonomi, sosial, budaya, dan/ atau lingkungan, termasuk wilayah yang telah ditetapkan sebagai warisan dunia. Kawasan budidaya yang mempunyai nilai strategis nasional adalah kawasan yang dikembangkan untuk mendukung fungsi pertahanan dan keamanan nasional, kawasan industri strategis, kawasan pertambangan sumber daya alam strategis, kawasan perkotaan metropolitan, dan kawasan-kawasan budidaya lain yang menurut peraturan perundang-undangan perizinan dan/ atau pengelolaannya merupakan kewenangan pemerintah.

b. Kawasan Strategis Provinsi

Kawasan strategis provinsi adalah wilayah yang penataan ruangnya diprioritaskan karena mempunyai pengaruh sangat penting dalam lingkup provinsi terhadap ekonomi, sosial, budaya, dan/ atau lingkungan.

Kawasan budidaya yang mempunyai nilai strategis provinsi dapat berupa kawasan permukiman, kawasan kehutanan, kawasan pertambangan, kawasan perindustrian, dan kawasan pariwisata.

c. Kawasan Strategis Kabupaten/ Kota

Kawasan strategis kabupaten/ kota adalah wilayah yang penataan ruangnya diprioritaskan karena mempunyai pengaruh sangat penting dalam lingkup kabupaten/ kota terhadap ekonomi, sosial, budaya, dan/ atau lingkungan.

Kawasan strategis kabupaten adalah suatu kawasan fungsional yang dianggap prioritas dan berdampak luas kepada kesejahteraan masyarakat, kelestarian lingkungan, struktur ruang wilayah seperti untuk pengembangan ekonomi, pengembangan dan perlindungan sumber daya alam, pengembangan permukiman penduduk, mitigasi bencana, perlindungan setempat, jalan strategis (arteri primer, sekunder, kolektor primer, dan arteri sekunder).

BAB III

METODOLOGI PENELITIAN

1. Lokasi Penelitian

Lokasi penelitian dilakukan di Kecamatan Lasusua Kabupaten Kolaka Utara. Dengan pertimbangan pemilihan lokasi penelitian adalah: Wilayah Kecamatan Lasusua sebagai Ibukota Kabupaten Kolaka Utara merupakan wilayah yang baru dimekarkan berdasarkan Undang-Undang Nomor 29 Tahun 2003.

2. Jenis dan Sumber Data

Untuk memperoleh hasil yang maksimal dalam studi ini dibutuhkan data dan informasi yang relevan dan lengkap, adapun jenis data terdiri atas 2 macam, yaitu:

- a. Data kuantitatif, yang meliputi data luas lokasi penelitian (Kecamatan Lasusua), kepadatan penduduk dan luas penggunaan lahan.
- b. Data kualitatif, yang meliputi data batas dan ruang lingkup lokasi penelitian, jenis tanah dan geologi, topografi, hidrologi, klimatologi.

Untuk memperoleh hasil yang maksimal dalam studi ini dibutuhkan data dan informasi yang relevan dan lengkap, adapun jenis data terdiri atas 2 macam, yaitu:

- a. Data primer adalah data yang diperoleh melalui pengamatan langsung dilapangan atau lokasi penelitian. Adapun data yang dibutuhkan data berupa jenis pemanfaatan lahan, jaringan jalan dan keadaan fasilitas umum pada lokasi penelitian.

- b. Data sekunder adalah data yang diperoleh dari instansi pemerintah yang terkait dengan penelitian ini, berupa laporan Rencana Umum Tata Ruang Kota Ibukota Kolaka Utara, luas lahan, geografi, topografi, hidrologi, geologi, klimatologi serta data kependudukan.

3. Metode Pengumpulan Data

Untuk mendapatkan data yang dibutuhkan dalam studi ini, maka dilakukan dengan cara sebagai berikut:

- a. Survey lapangan, yaitu teknik pengumpulan data melalui pengamatan yang langsung pada obyek yang menjadi sasaran penelitian untuk memahami kondisi dan potensi wilayah penelitian.
- b. Pendataan instansi yaitu metode pengumpulan data dan melalui instansi terkait guna mengetahui data kuantitatif dan data kualitatif baik dalam bentuk data statistik maupun dalam bentuk peta yang dikumpulkan dari berbagai dinas dan instansi seperti Badan Pertanahan Nasional, Biro Pusat Statistik dan Badan Pembangunan Daerah serta Dinas Tata Ruang.
- c. Telaah pustaka adalah cara pengumpulan data dan informasi melalui literatur yang terkait dengan studi yang akan dilaksanakan.

4. Metode analisis

Untuk menjawab rumusan masalah yang ada maka digunakan metode analisis sebagai berikut:

- a. Analisis pembahasan secara deskriptif yaitu suatu penggambaran apa adanya dimaksudkan untuk mengetahui apa yang menyebabkan terjadinya perubahan pemanfaatan lahan.

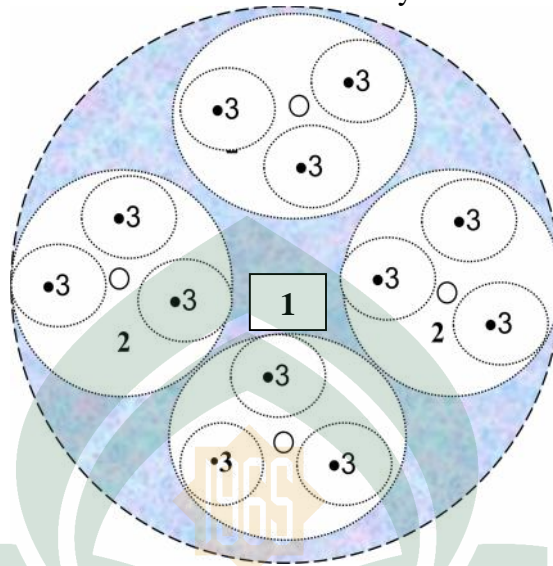
- b. Analisis struktur ruang yaitu analisis skalogram digunakan untuk menjawab pertanyaan mendasar tentang bagaimana pola fungsi /fasilitas pelayanan sosial ekonomi yang terdapat pada berbagai tingkatan pusat pelayanan dan bagaimana pola tersebut melayani kebutuhan penduduk di wilayah yang diteliti.¹

Asumsi yang digunakan adalah bahwa wilayah yang memiliki ranking tertinggi adalah lokasi yang dapat ditentukan prioritas pengadaan sarana dan prasarana di setiap unit wilayah yang dianalisis. Indikator yang digunakan dalam analisis skalogram adalah jumlah penduduk, jumlah jenis, jumlah unit serta kualitas fasilitas pelayanan yang dimiliki masing-masing wilayah.

Wilayah yang mempunyai nilai indeks perkembangan wilayah paling besar dapat dikategorikan ke dalam wilayah dengan tingkat perkembangan maju, atau dicirikan oleh jumlah dan jenis sarana, prasarana dan infrastruktur yang tersedia cukup memadai. Sedangkan untuk wilayah-wilayah yang mempunyai indeks perkembangan sedang – lambat atau wilayah terbelakang dan kelompok wilayah ini lebih dicirikan dengan tingkat ketersediaan sarana dan prasarana sangat terbatas. Dalam menentukan hirarki wilayah tersebut maka aspek ketersediaan infrastruktur di wilayah yang diteliti. Berikut ilustrasi hirarki wilayah setelah penentuan dengan menggunakan analisis skalogram.

¹ Tim penyusun, *Studi Tipologi Kabupaten*. PSDAL-LP UNHAS. 1992 h. 161

Gambar Hirarki Wilayah



Sumber : Kuliah struktur dan konsep tata ruang

Gambar diatas merupakan Orde (hirarki) lebih tinggi (1) menjadi pusat dan orde lebih rendah sebagai *hinterland* (periferi). Dalam menentukan hirarki wilayah tersebut maka akan menyimpulkan hirarki wilayah sebagai berikut:

- a. Hirarki III adalah kota yang memiliki nilai Indeks Sentralitas dan keberadaan fasilitas kurang dari 200.
 - b. Hirarki II adalah kota yang memiliki nilai Indeks Sentralitas dan keberadaan fasilitas antara 200 – 400 (antara 200 sampai 400) .
 - c. Hirarki I adalah kota yang memiliki nilai Indeks Sentralitas dan keberadaan fasilitas >400 (di atas 400).
- c. Analisis Pola Ruang

Untuk lebih terarahnya analisis yang akan dilakukan maka variabel penelitian yang ditinjau dan sebagai dasar dalam arahan pemanfaatan ruang pada lokasi penelitian adalah sebagai berikut:

- 1) Harga lahan berkaitan dengan lahan-lahan yang akan dikembangkan untuk jenis pengembangan perkotaan, terutama penyediaan perumahan dilakukan pengelompokan menurut harga lahan. Harga lahan yang lebih murah akan memberikan kemudahan untuk suatu pengembangan. Sebaliknya, harga lahan yang tinggi akan sulit untuk dikembangkan.
- 2) Penguasaan lahan berkaitan dengan lahan yang akan dikembangkan untuk pengembangan perkotaan. Lahan yang dimiliki oleh masyarakat atau orang-orang tertentu akan sulit dikembangkan untuk pembangunan sarana dan prasarana perkotaan. Mereka akan sulit menjual tanah mereka apalagi mengetahui untuk suatu pembangunan oleh pemerintah. Mereka akan menjual mahal tanah mereka atau mereka akan membangun suatu bangunan sehingga pembangunan tidak sesuai dengan yang direncanakan oleh pemerintah.
- 3) Aspek fisik
 - a) Topografi dan kemiringan lereng
Bentuk dasar permukaan tanah suatu tapak merupakan sumber daya visual dan estetika yang dapat mempengaruhi lokasi dan berbagai tata guna lahan seperti yang tertera pada tabel 3.1.

Tabel 3.1
Penetapan Kategori Kawasan

No	Kemiringan Lereng (%)	Kategori
1	0-8	Datar
2	8-15	Landai
3	15-25	Agak curam
4	25-40	Curam
5	>40	Sangat curam

Sumber : Pedoman Kriteria Teknis Kawasan Budidaya Tahun 2007

Berdasarkan klasifikasi kemiringan lereng tersebut, menerangkan bahwa :

1. Kemiringan lereng antara 0% - 8% merupakan daerah datar sehingga memiliki daya dukung lahan yang tinggi bagi pengembangan segala aktifitas kota.
2. Kemiringan lereng antara 8% - 15% memiliki daya dukung lahan yang tinggi bagi pengembangan kota.
3. Kemiringan lereng antara 15% - 25% merupakan daerah landai dengan daya dukung lahan sedang bagi pengembangan kota.
4. Kemiringan lereng antara 25% - 40% merupakan daerah yang curam dengan daya dukung lahan rendah, tidak cocok untuk daerah perkotaan.
5. Kemiringan lereng antara > 40% merupakan daerah sangat curam daerah dengan daya dukung lahan yang sangat rendah dan tidak cocok untuk dialokasikan sebagai daerah perkotaan.

b) Geologi

Geologi Lingkungan bisa juga disebut sebagai manajemen dari sistem alam yaitu konsep yang sekarang dikenal sebagai *Sustainable Development*, yaitu manajemen sumber daya alam untuk mendukung pembangunan ekonomi dan sosial berkelanjutan yang berkaitan dengan sumber daya alam terbarukan dan upaya minimalisasi dampak dari pengambilan dan penggunaan sumberdaya alam tak terbarukan. Kata kuncinya adalah manajemen lingkungan yang efektif . Dalam hal ini kita tidak hanya melihat sisi konsekuensi lingkungan yang timbul akibat interaksi manusia dengan lingkungan geologis, tetapi juga sisi manajemen yang efektif untuk menjamin ketersediaan sumber daya alam di masa depan, strategi pembentukan lingkungan yang aman, dan pembuangan limbah yang tepat, serta mitigasi dampak dari bencana alam. Kondisi yang paling ideal untuk membahas Geologi Lingkungan dan hubungannya dengan pembangunan adalah pada lingkungan permukiman di perkotaan karena intensitas interaksi antara manusia dengan lingkungan geologis sangat tinggi dan juga menimbulkan banyak permasalahan yang memerlukan solusi tepat dalam pengelolaannya.

c) Iklim

Faktor Iklim merupakan salah satu faktor fisik dan lingkungan yang mempengaruhi kualitas dan kuantitas pertumbuhan dan perkembangan suatu jenis tanaman. Menurut Departemen

Kimpraswil kriteria lokasi dan standar teknik untuk intensitas curah hujan adalah:

1. 8 – 13 mm = sangat kurang
 2. 13,6 – 20,7 mm = rendah
 3. 20,7 – 27,7 mm = sedang
 4. 27,7 – 34,8 mm = tinggi
 5. 34,8 mm = sangat tinggi
- 4) Prasarana dan sarana

sarana dan prasarana merupakan sistem fisik yang menyediakan transportasi, pengairan, drainase, dan bangunan-bangunan gedung dan fasilitas publik yang lain dibutuhkan untuk memenuhi kebutuhan dasar manusia. Sarana dan prasarana kota merupakan hal yang mutlak untuk memenuhi kebutuhan masyarakat perkotaan agar tercipta lingkungan yang kondusif mendukung kehidupan perkotaan. Pembangunan kota tanpa sarana dan prasarana lingkungan menyebabkan timbulnya permasalahan dan dampak yang menambah belenggu kota.

BAB IV

GAMBARAN UMUM WILAYAH

A. Gambaran Umum Kecamatan Lasusua

1. Kondisi fisik dasar

Tinjauan yang dilakukan dalam pembahasan ini pada dasarnya berupa tinjauan internal untuk mengetahui masalah serta potensi wilayah penelitian secara spesifik. Pembahasan akan didahului oleh beberapa aspek fisik dasar yang terkait dengan penelitian. Pola penggunaan lahan ini meliputi: keadaan geografis, topografi, hidrologi, jenis tanah serta pola penggunaan lahan. Kajian masing-masing aspek fisik dasar tersebut sebagai berikut.

a. Kondisi Geografis/ administratif

Daerah Kecamatan Lasusua merupakan salah satu Kecamatan di Kabupaten Kolaka Utara dengan luas sebesar 287,67 km² dan terletak di bagian utara yaitu melintang dari Utara ke Selatan kira-kira 3°30' LS - 3°40'0' LS dan membujur dari Barat ke Timur antara 120°55'0' BT - 121°5'0' BT. Saat ini wilayah administrasi pemerintahan Kecamatan Lasusua terdiri dari 11 Desa dan 1 Kelurahan dengan 56 dusun/ lingkungan.¹ Kecamatan Lasusua berbatasan dengan:

- 1) Sebelah Utara berbatasan dengan Kecamatan Katoai
- 2) Sebelah Timur berbatasan dengan Kecamatan Uluiwoi Kabupaten Kolaka
- 3) Sebelah Selatan berbatasan dengan Kecamatan Lambai
- 4) Sebelah Barat berbatasan dengan Teluk Bone

¹ BPS Kolaka Utara, *Kecamatan Lasusua Dalam Angka Tahun 2011*(Lasusua: BPS, 2011),h.2.

b. Topografi dan Kemiringan Lereng

Daratan di Kecamatan Lasusua terdiri dari daerah pegunungan di bagian timur dan selatan, sedangkan di bagian utara dan barat adalah berupa dataran yang sebagian merata di sepanjang bibir pantai. Sisanya adalah dataran yang landai dan terjal yang berada di wilayah bagian utara. Ketinggian wilayahnya mencapai \pm 0-250 m dari permukaan laut. Sedangkan kemiringan lereng di Kecamatan Lasusua berdasarkan data yang diperoleh terbagi atas 2 yaitu kemiringan 0-25% dan 25-40%.²

Pada umumnya stuktur geologi di Kecamatan Lasusua didominasi oleh jenis batuan yang terdiri dari jenis batuan Alluvial antara lain lanau, kerikil, kerakal dan jenis batuan gamping koral yang merupakan terumbu berwarna putih, keras dan berongga yang terangkat oleh proses tektonik holoson membentuk undak-undak pantai serta jenis batuan basal yang tergolong batuan vulkanik proses endogen dan eksogen perubahan bentuk asli morfologi volkan menjadi perbukitan. Jenis tanah di Kecamatan Lasusua di jumpai jenis tanah Alluvial, kompleks podsodik, dan kompleks mediteran.

c. Klimatologi

Keadaan musim di daerah ini umumnya sama seperti di daerah lain di Indonesia, mempunyai dua musim yaitu musim penghujan dan musim kemarau. Selama tahun 2010 musim hujan terjadi 2 kali yaitu pada bulan Februari sampai April dan bulan Agustus sampai Nopember. Arus angin

²*Ibid.*, h.3.

yang terjadi pada bulan-bulan tersebut banyak mengandung uap air yang berhembus dari Asia dan Samudra Pasifik sehingga terjadi musim hujan. Sedangkan musim kemarau terjadi antara bulan April sampai Juli dimana antara bulan tersebut angin timur yang bertiup dari Australia sifatnya kering dan kurang mengandung air. Khusus pada bulan Januari- Februari dan Juli- Agustus arah angin tidak menentu demikian pula curah hujan sehingga pada bulan ini umumnya wilayah tidak merata, hal ini menimbulkan adanya wilayah daerah basah. Wilayah daerah basah dengan curah hujan lebih dari 2.000 mm pertahun umumnya berada pada wilayah sebelah utara Kecamatan Lasusua.³

Tabel 4.1

Hari Hujan dan Curah Hujan Per Bulan Tahun 2010

No	Bulan	Hari Hujan	Curah Hujan
1	Januari	11	128,50
2	Februari	10	94,40
3	Maret	25	115,30
4	April	22	266,30
5	Mei	12	248,50
6	Juni	13	483,50
7	Juli	7	135,40
8	Agustus	19	344,00
9	September	13	327,00
10	Oktober	14	609,00
11	November	21	769,00
12	Desember	11	149,00
Jumlah		178	3669,90

Sumber: Lasusua Dalam Angka Tahun 2011

³ *Ibid.*, hal.4.

d. Hidrologi

Air merupakan kebutuhan mutlak bagi kehidupan manusia. Kecamatan Lasusua memiliki beberapa sungai diantaranya sungai Rante Limbong dan sungai Pitulua.⁴ Kedua sungai ini sangat potensial untuk dijadikan sebagai sumber kebutuhan air rumah tangga dan irigasi pertanian teknis ataupun irigasi sederhana.

Gambar
Sungai Pitulua



Sumber: Hasil Survey Tahun 2011

2. Penggunaan Lahan

Secara garis besar penggunaan lahan di Kecamatan Lasusua terdiri dari bangunan dan pekarangan, tegalan, sawah, dan lain-lain.⁵ Secara terperinci penggunaan lahan di Kecamatan Lasusua dapat dilihat pada tabel 4.2 dan tabel 4.3 berikut.

⁴ *Ibid.*, hal.3.

⁵ *Ibid.*, hal.76.

Tabel 4.2

Penggunaan Lahan di Kecamatan Lasusua Tahun 2006

No.	Jenis Penggunaan Lahan	Luas Lahan (Ha)
1	Tanah sawah	112
2	Bangunan dan pekarangan	192
3	Tegalan/ kebun	140
4	Ladang/ huma	75
5	Tambak/ kolam/ empang	50
6	Lahan yang sementara tidak diusahakan	20
7	Lahan tanam kayu-kayuan	90
8	Hutan negara	9600
9	Perkebunan	10599
Jumlah		58765

Sumber: Kecamatan Lasusua Dalam Angka 2007

Tabel 4.3

Penggunaan Lahan di Kecamatan Lasusua tahun 2010

No.	Jenis Penggunaan Lahan	Luas Lahan (Ha)
1	Tanah sawah	60
2	Bangunan dan pekarangan	8491
3	Tegalan/ kebun	8,591
4	Ladang/ huma	59
5	Tambak/ kolam/ empang	10
6	Lahan yang sementara tidak diusahakan	70
7	Lahan tanam kayu-kayuan	56
8	Hutan negara	13107,98
9	Perkebunan	6904,50
Jumlah		28772

Sumber: Kecamatan Lasusua Dalam Angka 2011

3. Aspek kependudukan

a. Perkembangan Jumlah penduduk

Perkembangan jumlah penduduk di Kecamatan Lasusua pada tahun 2006-2010 mengalami kenaikan. Pada tahun 2006 jumlah penduduk di Kecamatan Lasusua sebanyak 15.726 jiwa. Kemudian pada tahun 2010 jumlah penduduk sebanyak 21.772 jiwa.⁶ Untuk lebih jelasnya dapat dilihat pada tabel 4.4 berikut.

Tabel 4.4

Jumlah Penduduk Di Kecamatan Lasusua tahun 2006-2010

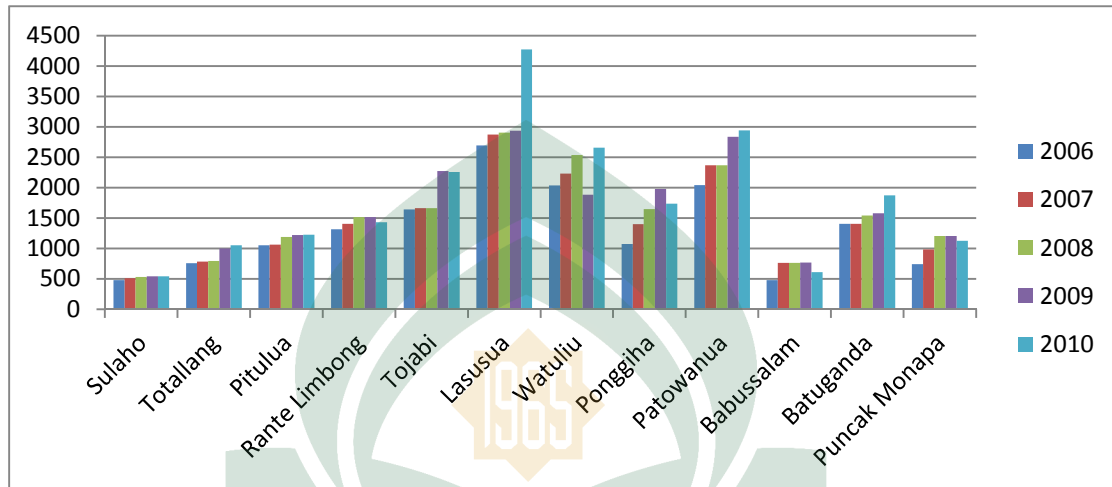
No.	Desa/ kelurahan	Tahun				
		2006	2007	2008	2009	2010
1	Sulaho	481	512	530	541	544
2	Totallang	760	782	792	1000	1051
3	Pitulua	1051	1062	1191	1218	1228
4	Rante Limbong	1315	1406	1515	1515	1430
5	Tojabi	1644	1665	1665	2271	2258
6	Lasusua	2695	2873	2906	2936	4271
7	Watuliu	2037	2229	2536	1884	2655
8	Ponggiha	1074	1399	1647	1980	1738
9	Patowanua	2040	2365	2365	2835	2943
10	Babussalam	480	763	764	769	611
11	Batuganda	1405	1405	1541	1577	1873
12	Puncak Monapa	744	986	1203	1205	1126
Jumlah		15.726	17.447	18.655	19.131	21.772

Sumber: Kecamatan Lasusua Dalam Angka Tahun 2011

⁶ *Ibid.*, hal.24.

Grafik 4.1

Jumlah Penduduk Kecamatan Lasusua Tahun 2006-2010



Sumber: Kecamatan Lasusua Dalam Angka Tahun 2011

b. Penyebaran dan Kepadatan Penduduk

Persebaran penduduk kecamatan Lasusua cenderung variatif dengan perbedaan persentase persebaran antara desa induk dengan desa yang baru terbentuk. Jumlah penduduk Kecamatan Lasusua tahun 2010 yaitu sebesar 21.772 jiwa tersebar pada 12 desa/ kelurahan. Dari jumlah penduduk tersebut, jumlah terbesar ada di Kelurahan Lasusua sebesar 4.271 jiwa diikuti Desa Patowonua sebesar 2.943 jiwa, sedangkan yang terkecil adalah Desa Sulaho yakni sebesar 544 jiwa.

Kepadatan penduduk di Kecamatan Lasusua sedikit mengalami peningkatan yang sebelumnya 66,50 penduduk per km² di tahun 2009 dan pada tahun 2010 menjadi 75,68 penduduk per km². Kepadatan tertinggi terjadi di Desa Patowonua yaitu 1.338 penduduk per km², menyusul kelurahan lasusua yang merupakan ibukota kecamatan sebanyak 259 per km². Sedangkan kepadatan terkecil adalah Desa Totallang sebesar 14

penduduk per km^{2.7} Untuk lebih jelasnya dapat dilihat pada tabel 4.5 berikut.

Tabel 4.5
Luas Wilayah, Jumlah, dan Kepadatan Penduduk di Kecamatan Lasusua Tahun 2010

No.	Desa/ Kelurahan	Luas (km ²)	Jumlah Penduduk (jiwa)	Kepadatan Penduduk (jiwa/km ²)
1	Sulaho	12,30	544	44
2	Totallang	74,61	1051	14
3	Pitulua	71,35	1228	17
4	Rante Limbong	28,22	1430	51
5	Tojabi	24,00	2258	94
6	Lasusua	16,50	4271	259
7	Watuliu	10,50	2655	253
8	Ponggiha	20,20	1738	88
9	Patowanua	2,20	2943	1338
10	Babussalam	3,00	611	204
11	Batuganda	10,40	1873	180
12	Puncak Monapa	14,39	1126	78
Jumlah		287,67	21.772	75,68

Sumber: Kecamatan Lasusua Dalam Angka Tahun 2011

c. Struktur Penduduk Menurut Jenis Kelamin

Jumlah penduduk menurut jenis kelamin di Kecamatan Lasusua pada tahun 2010 sebesar 21.772 jiwa yang terdiri dari laki-laki sebanyak 11.164 jiwa dan perempuan sebanyak 10.608 jiwa.⁸ Untuk lebih jelasnya dapat dilihat pada tabel 4.6 berikut ini.

⁷ *Ibid.*, hal.20.

⁸ *Ibid.*, hal.25.

Tabel 4.6
Jumlah Penduduk Menurut jenis Kelamin di Kecamatan Lasusua Tahun
2010

No.	Desa/ kelurahan	Laki-laki (jiwa)	Perempuan (jiwa)	Jumlah	Sex Ratio
1	Sulaho	279	265	544	105
2	Totallang	547	503	1051	109
3	Pitulua	655	573	1228	114
4	Rante Limbong	750	680	1430	110
5	Tojabi	1100	1158	2258	95
6	Lasusua	2146	2125	4271	101
7	Watuliu	1338	1317	2655	102
8	Ponggiha	922	861	1738	107
9	Patowanua	1469	1474	2943	100
10	Babussalam	342	269	611	127
11	Batuganda	1028	845	1873	122
12	Puncak Monapa	588	538	1126	105
Jumlah		11164	10608	21772	105

Sumber: Kecamatan Lasusua Dalam Angka Tahun 2011

d. Penduduk Menurut Agama

Sikap dan perilaku manusia dalam melaksanakan kehidupannya dilandasi oleh keyakinan dan agama yang dianut serta pedoman yang sangat penting dalam kehidupan berbangsa dan bermasyarakat. Data tahun 2010 tercatat jumlah penduduk yang menganut agama Islam sebanyak 21.647 jiwa, penduduk agama Khatolik sebanyak 2 jiwa, sedangkan penduduk yang beragama protestan sebanyak 123 jiwa.⁹

⁹ *Ibid.*, hal.57.

4. Karakteristik Kegiatan Ekonomi

Karakteristik kegiatan ekonomi pada suatu wilayah dapat menggambarkan jenis penggunaan lahan pada wilayah tersebut. Karakteristik kegiatan ekonomi di Kecamatan Lasusua tidak terlepas dari perkembangan perekonomian yang ada di Kecamatan Lasusua.¹⁰

a. Kegiatan Pertanian dan Perikanan

1) Tanaman Pangan

Dari sekian jenis tanaman bahan makanan yang diusahakan di daerah ini, hanya 8 jenis tanaman bahan makanan yang utama meliputi padi sawah, padi ladang, jagung, ubi kayu, ubi jalar, kedelai, kacang tanah dan kacang hijau yang akan disajikan pada tabel 4.7 berikut.

Tabel 4.7

Luas Panen dan produksi Tanaman Bahan Makanan Menurut
Jenis Tanaman Tahun 2010

No	Jenis Tanaman	Luas Panen (Ha)	Produksi (ton)
1	Padi		
	Padi Sawah	38	148,9
	Padi Ladang	20	43,7
2	Jagung	40	69,2
3	Ubi Kayu	28	152,3
4	Ubi Jalar	23	162,7
5	Kacang Tanah	24	19,9
6	Kacang kedele	-	-
7	Kacang Hijau	12	8,4

Sumber: Lasusua Dalam Angka Tahun 2011

¹⁰ *Ibid.*, hal.77.

2) Perkebunan

Jenis tanaman perkebunan rakyat yang diusahakan terdiri dari 13 jenis yaitu kelapa, kopi, kapuk, lada, pala, cengkeh, jambu mete, kemiri, coklat, enau/ aren, pinang, vanili dan sagu.

Sejauh ini berbagai jenis tanaman telah diusahakan dan dikembangkan di Kecamatan Lasusua. Namun jenis tanaman perkebunan itu lebih kepada tanaman-tanaman yang produksinya sangat potensial untuk di ekspor saja. Dan hingga saat ini tanaman perkebunan yang dikembangkan baru terbatas pada tanaman jenis seperti kelapa, kopi, lada, cengkeh, coklat, vanili dan sagu.

Tabel 4.8

Luas areal dan Produksi Tanaman Perkebunan Rakyat di
Kecamatan Lasusua tahun 2010

No	Jenis Tanaman	Luas Areal			Produksi Tanaman		
		2008	2009	2010	2008	2009	2010
1	Kelapa	943,25	878,44	512,45	1437,58	-	797,82
2	Kopi	62,25	3,00	12,80	36,03	-	5,37
3	Lada	62,25	234,65	199,00	23,62	-	104,71
4	Cengkeh	2245,00	2486,00	2366,00	3037,00	-	922,26
5	Kakao	88,90	7473,75	7594,00	8324,21	-	3819,03
6	Enau/ aren	8871,50	2,00	-	2,28	-	-
7	Vanili	5,70	-	8,80	-	-	-
8	Sagu	5,50	9,00	7,00	3,02	-	14,00

Sumber: Lasusua Dalam Angka Tahun 2011

Gambar
Perkebunan Kakao di Kecamatan Lasusua



Sumber: Hasil Survey Tahun 2011

3) Peternakan

Jenis populasi dan produksi ternak yang dikembangkan di Kecamatan Lasusua terdiri dari ternak besar, ternak kecil dan ternak unggas. Untuk ternak besar meliputi sapi, kuda, dan kerbau. Sedangkan ternak kecil adalah kambing serta ternak unggas adalah ayam dan itik. Untuk lebih jelasnya dapat dilihat pada tabel 4.9 berikut.

Tabel 4.9

Populasi Ternak dan Unggas di Kecamatan Lasusua Tahun 2008-2010

No	Ternak/Unggas	2008	2009	2010
Ternak				
1	Sapi	42	13	50
2	Kerbau	-	-	-
3	Kuda	70	20	54
4	Kambing	444	350	464
Unggas				
1	Ayam	15510	15765	25640
2	Itik	1232	1454	1153
Jumlah		17298	30692	27361

Sumber: Lasusua Dalam Angka Tahun 2011

4) Perikanan

Meski Kecamatan Lasusua adalah daerah yang sebagian wilayahnya berbatasan langsung dengan Teluk Bone, akan tetapi kebutuhan konsumsi ikan untuk masyarakatnya masih sangat bergantung dari suplai daerah lain, bahkan suplai tersebut ada yang berasal dari luar kabupaten misalnya dari Kota Kendari dan Kabupaten Kolaka. Kegiatan penangkapan ikan dilaksanakan melalui berbagai usaha meliputi perikanan laut dan perikanan darat (perikanan umum, tambak dan kolam). Produksi hasil perikanan laut dan perikanan darat dapat dilihat pada tabel 4.10 berikut.

Tabel 4.10

Produksi dan Nilai Perikanan Laut dan Perikanan Darat di Kecamatan
Lasusua Tahun 2008-2010

Tahun	Perikanan Laut		Perikanan Darat		Jumlah	
	Produksi (ton)	Nilai (Rp)	Produksi (ton)	Nilai (Rp)	Produksi (ton)	Nilai (Rp)
2008	23,65	118250	9,75	2410	33,40	120660
2009	65	975000	10,01	3950	75,01	978,950
2010	587,9	2457090	11,01	8670	598910	2465760

Sumber: *Lasusua Dalam Angka Tahun 2011*

5. Kondisi sarana dan prasarana di Kecamatan Lasusua

Sarana dan prasarana merupakan faktor penting kebutuhan manusia sekaligus sebagai pendukung perkembangan suatu wilayah. Dengan kelengkapan sarana dan prasarana maka distribusi kegiatan sosial dan ekonomi dapat diarahkan.

a. Kondisi Sarana Kota

Sarana kota meliputi sarana pemerintahan, perdagangan, pendidikan, kesehatan dan peribadatan.¹¹

1) Fasilitas Pemerintahan

Fasilitas perkantoran di Kecamatan Lasusua terdiri dari kantor bupati. Kantor DPRD, Kantor Bappeda, Kantor Polisi, Kantor Camat, Kantor Lurah, dan lain-lain untuk menunjang pemerintahan di Kabupaten Kolaka Utara.

¹¹ *Ibid.*, hal.32.

Gambar
Fasilitas Perkantoran di Kecamatan Lasusua



Sumber: Hasil Survey Tahun 2011

2) Fasilitas Perdagangan

Jenis kegiatan usaha pada sektor perdagangan di Kecamatan Lasusua terdiri atas pasar, pertokoan, warung dan kios. Sedangkan kelompok jasa terdiri atas Koperasi simpan pinjam sebanyak 8 unit, KUD sebanyak 2 unit, non KUD sebanyak 4 unit, bengkel, asuransi, kantor pos sebanyak 1 unit dan bank sebanyak 4 unit bank BRI 2 unit, Bank Danamon 1 unit, bank BPD Sultra 1 unit, hotel sebanyak 2 unit, dan penginapan 3 unit.

Gambar
Pasar di Kecamatan Lasusua



Sumber: Hasil Survey Tahun 2011

3) Fasilitas Pendidikan

Fasilitas pendidikan merupakan salah satu indikator untuk mengukur tingkat intelektual penduduk dalam suatu kota fasilitas pendidikan yang ada di Kecamatan Lasusua yaitu TK, SD, SLTP, dan SLTA. Hingga saat ini, sekolah-sekolah yang ada di Kecamatan Lasusua baru sampai pada tingkat SLTA, sedangkan perguruan tinggi masih merupakan kelas filial (kelas jauh), yang dalam aktivitasnya dilakukan secara non reguler, dimana saat ini konsepsi pendidikan tinggi dengan sistem kelas jauh sangat tidak efektif dalam upaya pengembangan sumberdaya manusia. Meskipun demikian, sebagai salah satu bentuk respon Pemerintah Kabupaten Kolaka Utara terhadap Perguruan Tinggi, maka sejak tahun anggaran 2008 yang lalu telah

membangun kantor dan ruangan belajar bagi mahasiswa USN Kolaka di Desa Tojabi Kecamatan Lasusua Kolaka Utara. Untuk lebih jelasnya dapat dilihat pada tabel 4.11 berikut.

Tabel 4.11

Jumlah Fasilitas Pendidikan di Kecamatan Lasusua Tahun 2010

No.	Desa/ Kelurahan	Fasilitas Pendidikan			
		TK	SD	SLTP	SLTA
1	Sulaho	-	1	1	-
2	Totallang	1	1	-	-
3	Pitulua	1	1	-	-
4	Rante Limbong	2	1	-	-
5	Tojabi	1	1	-	-
6	Lasusua	3	3	3	1
7	Watuliu	2	1	-	1
8	Ponggiha	2	1	-	1
9	Patowanua	2	1	-	-
10	Babussalam	-	1	1	-
11	Batuganda	-	2	-	-
12	Puncak Monapa	1	1	-	-
Jumlah		15	15	5	3

Sumber: Kecamatan Lasusua Dalam Angka Tahun 2011

Gambar

Sarana Pendidikan di Kecamatan Lasusua



Sumber: Hasil Survey tahun 2011

4) Fasilitas Kesehatan

Kualitas kesehatan masyarakat dalam suatu kota sangat ditentukan oleh tingkat pemahaman dan pengetahuan masyarakat terhadap kesehatan itu sendiri dan keberadaan fasilitas kesehatan yang ditunjang oleh tenaga ahli dibidang kesehatan. Jenis fasilitas yang ada di Kecamatan Lasusua yaitu rumah sakit, Puskesmas, Pustu, dan lain-lain. Untuk lebih jelasnya dapat dilihat pada tabel 4.12 berikut.

Tabel 4.12

Jumlah Fasilitas Kesehatan di Kecamatan Lasusua Tahun 2010

No.	Desa/ Kelurahan	Rumah Sakit	Puskesmas	Pustu	Poskesdes	Polindes	Posyandu	Dokter praktek
1	Sulaho	-	-	-	1	-	1	-
2	Totallang	-	-	-	-	-	1	-
3	Pitulua	-	-	-	-	1	2	-
4	Rante Limbong	-	-	-	1	1	1	-
5	Tojabi	1	-	-	-	-	2	1
6	Lasusua	-	-	-	-	-	2	-
7	Watuliu	-	-	-	-	1	2	-
8	Ponggiha	-	-	-	-	1	2	-
9	Patowanua	-	-	-	1	-	1	1
10	Babussalam	-	-	-	-	1	1	-
11	Batuganda	-	-	-	-	1	1	-
12	Puncak Monapa	-	-	1	-	-	1	-
Jumlah		1	-	1	3	6	17	2

Sumber: Kecamatan Lasusua Dalam Angka Tahun 2011

Gambar
RSUD di Kecamatan Lasusua



Sumber: Hasil Survey Tahun 2011

5) Fasilitas Peribadatan

Fasilitas peribadatan yang ada di Kecamatan Lasusua adalah masjid sebanyak 32 unit yang tersebar di semua desa/ kelurahan dan musallah sebanyak 6 unit.

Gambar
Masjid Agung di kecamatan Lasusua



Sumber: Hasil Survey Tahun 2011

b. Kondisi Prasarana/ Utilitas Kota

Prasarana kota yang ada meliputi jaringan telekomunikasi, listrik, air bersih, drainase, jalan dan persampahan.¹²

1) Jaringan Telekomunikasi

Jaringan telekomunikasi merupakan syarat mutlak yang harus dipenuhi suatu kota dalam perkembangannya untuk mendapatkan informasi akurat dan cepat. Salah satu indikator dibidang telekomunikasi yaitu banyaknya wartel di Lasusua. Pada tahun 2009 sudah tidak ada wartel yang beroperasi di Kecamatan Lasusua. Hal ini disebabkan seiring kemajuan teknologi informasi, pertimbangan ekonomis dan praktis mendorong masyarakat untuk lebih memilih telepon selular.

2) Jaringan Listrik

Listrik memiliki peran yang sangat vital sebagai sarana penunjang dari berbagai aktivitas masyarakat. Kebutuhan masyarakat akan tenaga listrik dan penerangan listrik sebagian besar diperoleh dari Perusahaan Listrik Negara (PLN) sisanya diperoleh dari penerangan listrik non PLN atau penerangan lainnya. Untuk pengguna listrik di Kecamatan Lasusua dapat dilihat pada tabel 4.13 berikut.

¹² *Ibid.*,hal.89.

Tabel 4.13

Jumlah Keluarga Pengguna Listrik PLN dan non PLN di Kecamatan
Lasusua Tahun 2010

No	Desa/ Kelurahan	Jumlah Keluarga Pengguna	
		Listrik PLN	Non PLN
1	Sulaho	-	18
2	Totallang	66	-
3	Pitulua	158	1
4	Rante Limbong	155	6
5	Tojabi	247	-
6	Lasusua	538	-
7	Watuliu	192	32
8	Ponggiha	116	13
9	Patowanua	418	-
10	Babussalam	-	28
11	Batuganda	-	26
12	Puncak Monapa	46	1

Sumber: Kecamatan Lasusua Dalam Angka Tahun 2011

3) Jaringan Air Bersih

Air merupakan kebutuhan pokok dan unsur yang sangat penting bagi kelangsungan hidup manusia. Oleh karena itu, penyediaan air bersih yang memenuhi syarat kesehatan adalah mutlak diperlukan pada suatu wilayah perkotaan guna memenuhi kebutuhan perumahan, pendidikan, perdagangan, rekreasi dan olahraga serta fasilitas umum.

Pemenuhan kebutuhan masyarakat di Kecamatan Lasusua akan air bersih baru sebahagian yang dilayani oleh Perusahaan Air Minum. Namun sebagian masyarakat masih menggunakan air yang berasal dari sumur dan mata air.

4) Jaringan Drainase

Saluran pembuangan (drainase) berfungsi sebagai sarana untuk mengalirkan air hujan yang jatuh kepermukaan bumi dalam bentuk aliran permukaan serta untuk menganggulangi daerah/ kawasan rawan banjir di dalam suatu wilayah. Saluran drainase di Kecamatan Lasusua menggunakan saluran terbuka dan mengikuti ruas jalan yang ada. Panjang drainase yang ada yaitu 92 km¹³. Kondisi drainase yang ada saat ini sudah baik, tetapi masih ada drainase yang tidak digunakan dengan baik.

5) Jaringan Jalan

Aspek transportasi merupakan salah aspek yang sangat menentukan dalam perkembangan suatu kawasan. Karakteristik transportasi suatu wilayah akan memperlihatkan tingkat aksesibilitas di kawasan tersebut. Beberapa aspek yang berpengaruh terhadap tingkat pelayanan transportasi adalah kondisi jaringan jalan, pelayanan kendaraan angkutan umum, dan prasarana transportasi lainnya.

Kondisi jaringan jalan di Kecamatan Lasusua pada umumnya baik. Hal ini terlihat dari kualitas jalan yang hampir semua sudah dengan kondisi aspal yang pada umumnya berpola grid. Hanya ada beberapa jalan yang aspalnya rusak yang menghubungkan Kecamatan Lasusua dengan Kecamatan Katoi dan Kecamatan Lasusua dengan Kecamatan Lambai . panjang jalan di Kecamatan Lasusua adalah 46 km.¹⁴

¹³ Dinas Pekerjaan Umum

¹⁴ *Ibid*

Gambar
Jalan di Kecamatan Lasusua



Sumber: Hasil Survey Tahun 2011

6) Persampahan

Sistem pengelolaan persampahan di Kecamatan Lasusua saat ini sudah tersedia tempat penampungan sampah yang permanen berupa konteiner dan bak-bak sampah yang disediakan oleh pemerintah disetiap rumah. Setiap hari atau pada waktu-waktu tertentu sampah akan diangkut oleh mobil-mobil sampah yang kemudian dibawa ke Tempat Pembuangan Akhir (TPA) yang ada di Totallang. Akan tetapi sebagian masyarakat juga membuang sampah mereka dengan cara membakar sampah di halaman belakang rumah mereka.

Gambar
Fasilitas Persampahan di Kecamatan Lasusua



Sumber: Hasil Survey Tahun 2011

6. Nilai Lahan

Harga lahan yang terlalu tinggi dapat mempengaruhi perubahan suatu lahan dan menyulitkan pengembangan suatu kota, karena dengan harga lahan yang tinggi dapat mempengaruhi semua bentuk inventasi yang akan dilakukan.

Di Kecamatan Lasusua, harga lahan apabila dijual kepada pemerintah (untuk fasilitas umum) dijual seharga Rp 30.000 - Rp 35.000/m², sedangkan apabila lahan tersebut akan dibeli oleh masyarakat pribadi maka harga lahannya akan naik menjadi Rp 100.000- Rp 200.000/m². Meningkatnya harga lahan di Kecamatan Lasusua karena kebutuhan akan lahan semakin meningkat untuk pengadaan sarana dan prasarana yang dibutuhkan di Kecamatan Lasusua sebagai Ibukota Kabupaten Kolaka Utara. Adapun perbedaan harga disebabkan oleh lokasi dari lahan tersebut dekat dengan fasilitas atau jauh dari fasilitas dan termasuk daerah pusat kota atau pinggiran kota. Nilai lahan dipengaruhi pula oleh potensi dari lahan tersebut seperti halnya Kecamatan

Lasusua yang pemanfaatannya terdiri dari lahan persawahan, perdagangan, pemerintahan, permukiman dan lain-lain, dimana pada areal persawahan harga lahan yang tinggi dipengaruhi oleh aksesibilitas dari jalan poros dan meningkatnya pembangunan di Kecamatan Lasusua yang membutuhkan lahan sebagai wadah dan areal persawahan merupakan lahan yang banyak dimanfaatkan untuk melakukan aktivitas tersebut.

7. Kebijakan RTRW Kabupaten Kolaka Utara

a. Konsep struktur ruang

Berdasarkan konsep pengembangan wilayah, konsep struktur ruang di Kabupaten Kolaka Utara adalah dalam rangka peningkatan pertumbuhan ekonomi dan pemerataan pendapatan serta peningkatan kesejahteraan masyarakat melalui pembangunan wilayah. Dalam hal ini dilakukan melalui peningkatan keterkaitan internal dan keterkaitan eksternal di wilayah Kabupaten Kolaka Utara melalui pengembangan dan pemerataan infrastruktur (utamanya prasarana dan sarana transportasi, dan perdagangan) yang dapat mendukung kegiatan ekonomi.

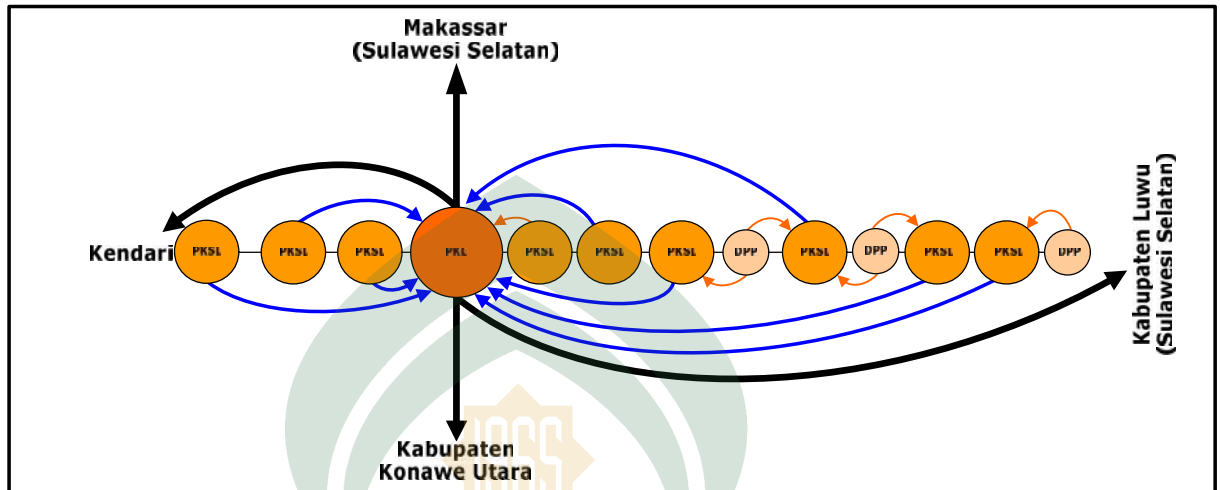
Pemantapan aksesibilitas dilakukan untuk mendukung keterkaitan internal dan keterkaitan eksternal. Keterkaitan internal meliputi hubungan antar kawasan perkotaan dan perdesaan pada masing-masing kecamatan, antar kecamatan dengan kecamatan lainnya, dan antar kecamatan dengan ibukota Kabupaten Kolaka Utara (yaitu kota Lasusua). Sedangkan keterkaitan eksternal dilakukan untuk menghubungkan antara Kabupaten Kolaka Utara dengan kabupaten lainnya di Provinsi Sulawesi Tenggara, dan dengan kota-kota dan di wilayah lain di provinsi lain.

Kabupaten Kolaka utara mempunyai kondisi fisik untuk kegiatan budidaya sepanjang pantai yang berbentuk linier, maka konsep struktur ruang wilayah Kabupaten Kolaka Utara mengikuti kondisi fisiknya, yaitu berbentuk linier, dengan pusat utama yang merupakan PKL (Pusat Kegiatan Lokal) berada di tengahnya (Kota Lasusua) kota ini diusulkan menjadi PKW(Pusat Kegiatan Wilayah), berikutnya kota-kota yang merupakan PKSL(Pusat Kegiatan Sub Lokal) memanjang mengikuti jaringan jalan arteri yang merupakan jalan Trans Sulawesi. Sedangkan kota-kota yang merupakan DPP(Desa/ daerah Pusat Pertumbuhan) berada disekitar kota PKSL, yang orientasi kegiatannya akan menuju kota yang merupakan PKSL yang terdekat. Hal ini berkaitan dengan efisiensi pemanfaatan fasilitas prasarana dan sarana wilayah yang masih terbatas, seperti prasarana dan sarana transportasi, fasilitas kesehatan, fasilitas pendidikan dan fasilitas perdagangan.

Untuk keterkaitan eksternal yang berawal (simpul) dari Kota Lasusua, akan mempunyai tiga keterkaitan, yaitu menuju ibukota Provinsi (Kota Kendari) melalui jalur selatan (darat) dari Kota Lasusua, menuju Provinsi Sulawesi Selatan dan Provinsi Sulawesi Tengah, melalui jalur utara (darat) dari Kota Lasusua, dan menuju Provinsi Sulawesi Selatan, melalui jalur barat, yaitu melalui jalur laut dari Kota Lasusua (Pelabuhan Tobaku).

Konsep struktur ruang wilayah kabupaten Kolaka Utara dapat dilihat pada gambar berikut.

Gambar Konsep Struktur Ruang Wilayah Kabupaten Kolaka Utara



Sumber: RTRW Kabupaten Kolaka Utara

Secara keseluruhan konsep struktur ruang Kabupaten Kolaka Utara diusulkan seperti terlihat pada tabel 4.14 berikut.

Tabel 4.14

Usulan Struktur Ruang Wilayah Kabupaten Kolaka Utara

Tingkat Pelayanan	Hirarki Kota	Pusat Pengembangan Kegiatan	Arahan Pengembangan Kegiatan Utama dan Potensi Pengembangan
Pusat Primer (Pusat Kegiatan Lokal /PKL)	Kota Orde I	Kota Lasusua	a. Pusat Pemerintahan Kabupaten b. Pusat Pendidikan c. Pusat Kesehatan d. Pusat Permukiman e. Pusat Jasa pendukung kegiatan Pemerintahan
Pusat Sekunder (Pusat Kegiatan Sub Lokal/PKSL)	Kota Orde II	Kota Batu Putih	a. Pintu masuk Kabupaten Kolaka Utara di bagian utara yang berbatasan dengan Prov. Sulawesi Selatan. b. Pusat pemerintahan kecamatan c. Pusat kegiatan Perdagangan d. Koleksi dan distribusi hasil pertanian e. Pusat Kegiatan Pertambangan
		Kota Lapai	a. Pusat pemeritahan Kecamatan Lapai

Tingkat Pelayanan	Hirarki Kota	Pusat Pengembangan Kegiatan	Arahan Pengembangan Kegiatan Utama dan Potensi Pengembangan
			<ul style="list-style-type: none"> b. Pusat kegiatan Perdagangan c. Koleksi dan distribusi hasil pertanian d. Pusat kegiatan/koleksi dan distribusi hasil laut
		Kota Olo-oloho	<ul style="list-style-type: none"> a. Pusat pemerintahan Kecamatan Pakue b. Pusat kegiatan pertambangan
		Kota Rante Angin	<ul style="list-style-type: none"> a. Pusat Pemerintahan Kecamatan Rante Angin b. Potensi pertambangan c. Potensi wisata alam d. Potensi kelautan e. Pusat kegiatan perkebunan
		Kota Mala-mala	<ul style="list-style-type: none"> a. Pusat pemerintahan Kecamatan Kodeoha b. Pusat Kegiatan koleksi dan distribusi hasil perkebunan
		Pakue	<ul style="list-style-type: none"> a. Pusat pemerintahan Kecamatan Pakue Utara b. Pusat kegiatan perkebunan
		Katoi	<ul style="list-style-type: none"> a. Pusat pemerintahan Kecamatan Katoi b. Pusat kegiatan jasa transportasi
		Lambai	<ul style="list-style-type: none"> a. Pusat pemerintahan Kecamatan Lambai b. Pusat Kegiatan Perkebunan
		Wawo	<ul style="list-style-type: none"> a. Pusat pemerintahan Kecamatan Wawo b. Pusat Kegiatan Perkebunan
Pusat Tersier (Desa Pusat-pusat Pertumbuhan /DPP)	Kota Orde III	Porehu	<ul style="list-style-type: none"> a. Pusat pemerintahan Kecamatan Porehu b. Pusat kegiatan pertambangan c. Pusat kegiatan perkebunan
		Latali	<ul style="list-style-type: none"> a. Pusat pemerintahan Kecamatan Pakue Tengah b. Pusat kegiatan perkebunan
		Watunohu	<ul style="list-style-type: none"> a. Pusat pemerintahan Kecamatan Watunohu b. Pusat kegiatan perkebunan

Sumber : RTRW Kabupaten Kolaka Utara

b. Konsep pola ruang

Konsep pola ruang akan diarahkan dengan pembentukan perwilayahan pengembangan, dimana merupakan wilayah yang akan dilayani oleh masing-masing pusat pengembangan. Secara konsep, pusat primer (PKL) akan mempunyai wilayah pengembangan (WP) seluruh wilayah Kabupaten Kolaka Utara. Sedang pusat sekunder (PKSL) mempunyai wilayah pengembangan bagian dari WP pusat primer. Dan pusat tersier (DPP) akan mempunyai wilayah pengembangan bagian dari WP pusat sekunder.

Kawasan permukiman perkotaan pada umumnya mengikuti jaringan jalan yang telah ada, yaitu jalur Jalan Trans Sulawesi. Hal ini mengingat aksesibilitas menjadi lebih tinggi. Sebagai akibatnya, kawasan permukiman perkotaan membentuk sistem linier yang memanjang sepanjang jalan. Dan mengingat jalan yang ada berada di sepanjang pantai di Kabupaten Kolaka Utara, maka permukiman yang terbentuk adalah secara linier.

BAB V

HASIL DAN PEMBAHASAN

A. Analisis Aspek Fisik Dasar Wilayah Kecamatan Lasusua

1. Analisis Topografi dan Kemiringan Lereng

Keadaan topografi di Kecamatan Lasusua terdiri dari pegunungan dan bukit yang memanjang dari utara ke selatan di pesisir Pantai Teluk Bone. Dataran rendah berada pada ketinggian rata-rata 2-25 meter dari permukaan laut, sedangkan daerah lereng kaki bukit yang mengelilingi Kecamatan Lasusua berada pada ketinggian antara 25-500 meter dari permukaan laut yang berlahan dari permukaan laut yang curam dan membentuk bukit di sebelah utara dan selatan kota. Sedangkan kemiringan lereng di Kecamatan Lasusua berdasarkan data yang diperoleh terbagi atas 2 yaitu 0-25%, dan 25-40%.¹ Kondisi ini menunjukkan bahwa lahan yang ada di Kecamatan Lasusua merupakan lahan yang bervariasi bentuknya.

Mengacu pada kondisi kelerengan eksisting yang ada, maka pada wilayah kecamatan Lasusua dapat dikelompokkan pada 3 kelas lereng yaitu:

- a. Kemiringan lereng 0-8%, yang merupakan lahan yang datar tanpa kendala (daerah potensial), yaitu pada bagian wilayah pesisir pantai di Kecamatan Lasusua. Namun kondisi eksisting menunjukkan bahwa pada wilayah tersebut sebagian besar sudah merupakan areal terbangun.
- b. Kemiringan lereng 8-25%, dengan bentuk landai sampai agak curam, dimana lahan tersebut sebagian besar kurang sesuai sebagai area terbangun. Daerah ini juga termasuk dalam daerah kendala yaitu daerah yang untuk dikembangkan

¹ BPS Kolaka Utara, *Kecamatan Lasusua Dalam Angka Tahun 201.h.2.*

sebagai rencana baru, karena fisik alamiah yang membutuhkan biaya dan teknologi yang tinggi untuk dialokasikan sebagai area pembangunan.

- c. Kemiringan lereng 25-40%, wilayah ini termasuk dalam kategori curam, sehingga peruntukannya tidak sesuai dijadikan sebagai areal terbangun. Wilayah ini lebih cocok dijadikan sebagai kawasan non budidaya atau daerah konversi. Akan tetapi, dari hasil survey yang ditemukan permukiman penduduk walaupun kawasan tersebut ditetapkan sebagai kawasan lindung di Kecamatan Lasusua, hal ini didukung oleh tingkat aksesibilitas ke kawasan perkantoran yang berada dibawah bukit.

2. Analisis Jenis Tanah

Berdasarkan klasifikasi kepekaan tanah yang dikaitkan dengan kondisi tanah yang ada di kecamatan Lasusua, maka jenis tanah yang ada dapat dibagi kedalam 3 bagian yaitu:²

d. Tanah Alluvial

Merupakan jenis tanah dengan kategori tidak peka dengan struktur adalah tekstur liat, mempunyai sifat kimia dan fisik relatif baik. Jenis tanah ini biasanya berada pada wilayah pesisir dengan kemiringan 0-15%. Dari uraian tersebut, maka kondisi tanah ini sangat potensial untuk dijadikan sebagai areal pengembangan dimana kondisi eksisting jenis tanah tersebut merupakan areal sudah terbangun.

e. Tanah Mediteran

Merupakan jenis tanah dengan kategori kurang peka, struktur tanah dengan warna hitam kecoklatan, solum tanah sekitar 200-500 cm, kadar

² Idem, *Kabupaten Kolaka Utara Dalam Angka Tahun 2010* . h.6.

unsur hara tinggi, tekstur halus, daya menahan air tinggi, kepekaan terhadap erosi rendah, sifat fisik dan kimianya baik, produktivitas sedang. Berdasarkan penjelasan tersebut, maka jenis tanah ini memiliki daya dukung sedang hingga tinggi sehingga memungkinkan untuk lahan tersebut dikembangkan sebagai areal perkotaan.

f. Tanah Podsodik

Jenis tanah podsodik adalah jenis tanah dengan kategori sangat peka, jenis tanah ini memiliki struktur yang berwarna merah kecoklatan sampai kuning, tekstur liat, kedalaman efektif tanah agak dangkal dengan solum yaitu 90-200 cm, umumnya berada diatas batuan dan berada pada daerah pegunungan dan perbukitan dengan kemiringan yang terjal, kandungan unsur hara sedang, permeabilitas rendah untuk menahan erosi, produktifitas tanah sedang, serta mudah sampai agak cepat merembes air dan daya tahan air cukup baik. Biasanya berada pada kemiringan >40%.

3. Analisis Hidrologi

Analisis hidrologi berdasarkan data yang diperoleh bahwa kondisi hidrologi yang dilalui oleh 2 sungai yang ada di Kecamatan Lasusua yaitu sungai Pitulua dan sungai Rante Limbong yang juga dimanfaatkan sumbernya sebagai sumber air bersih PDAM oleh pemerintah setempat.³ Akan tetapi pada musim hujan air yang digunakan tersebut sering terjadi gangguan berupa warna yang berubah menjadi keruh akibat tercampur dengan air hujan dan

³ BPS Kolaka Utara, *op. cit.*, h.3.

terjadinya erosi pada daerah yang berada di hulu sungai yang tercampur dengan air tersebut.

Daerah genangan yang ada perlu mendapat penanganan yang serius karena letak lokasi genangan tersebut berada di pusat kota dengan nilai lahan yang sangat tinggi apabila ditinjau dari segi aksesibilitas yang berdekatan dengan pusat kawasan perdagangan dan pemerintahan dan jalur jalan utama kota.

Kondisi ini berdampak pada aliran sungai didalam kota yang sering menimbulkan banjir pada sebagian areal kota yaitu di Kelurahan Lasusua dan Desa Ponggiha dimana terdapat daerah genangan yang sifatnya genangan sementara. Kondisi topografi yang mendukung dalam aliran air dan dengan lancar namun sistem drainase yang mengalir ke dalam kota sebagian belum dibatasi dengan pembuatan tanggul yang permanen sehingga sering terjadi pengikisan tanah pada kemiringan lereng yang curam yaitu di desa Rante Limbong, Desa Totallang, Desa Batuganda Permai dan Desa Watuliu. Kondisi ini akan menjadi kendala karena areal permukiman yang ada di dekat sungai tidak memiliki tanggul sehingga pada saat musim hujan sering terjadi banjir dan erosi.

B. Analisis Penggunaan Lahan

Lahan merupakan tempat atau wadah berlangsungnya aktifitas manusia dalam berbagai bentuk dan karakteristiknya yang berbeda-beda. Begitupun dengan tumbuh dan berkembangnya sebuah kota maka lahan merupakan factor penentu dan acuan yang digunakan sebagai area yang harus dikembangkan.

Penentuan lahan bagi pengembangan kota seyogyanya dapat diarahkan sesuai dengan ketentuan yang telah ditetapkan agar dalam pemanfaatannya sesuai dengan kebutuhan yang telah disesuaikan dengan kondisi fisik lahan antara lain topografi dan kemiringan lereng, hidrologi, kondisi iklim, jenis tanah, letak geografis dan potensi yang dimiliki sehingga akan tercapai tata guna lahan yang sesuai dengan peruntukannya.

Dari luas wilayah di Kecamatan Lasusua yaitu 28.772, pola penggunaan lahan saat ini dipengaruhi oleh dua faktor utama yaitu; aksesibilitas yaitu pola yang mengikuti persebaran fasilitas sehingga penduduk cenderung mendekati fasilitas tersebut tanpa memperhatikan kondisi fisik lahan yang dapat mengganggu keselamatan. Selain itu, pola penggunaan lahan juga dipengaruhi oleh pola jaringan jalan yang ada sehingga lahan yang sangat produktif bila dikembangkan sebagai lahan terbangun tidak didukung oleh jaringan jalan seperti pada lahan perkebunan, yang terletak di pesisir pantai yang merupakan daerah datar sehingga pemanfaatan lahan terkesan tidak optimal berdasarkan kondisi fisik lahan yang ada dalam mengantisipasi permintaan akan lahan pengembangan kota, sehingga areal tersebut dijadikan sebagai perkebunan kelapa oleh masyarakat setempat.

C. Analisis Kependudukan

Proyeksi jumlah penduduk, merupakan dasar utama perencanaan, karena penduduk atau masyarakat sebagaimana disebutkan di atas adalah obyek atau sasaran pembangunan. Perencanaan pembangunan baik fisik, maupun non fisik akan mempertimbangkan perkembangan penduduk dimasa yang akan datang. Khususnya pembangunan fisik, penyediaan berbagai fasilitas baik ekonomi,

kesehatan, pendidikan dan infrastruktur dasar akan mempertimbangkan berapa kebutuhan yang akan datang, baik atas dasar pertimbangan standar pelayanan minimum, maupun atas dasar keadilan. Sebab standar pelayanan minimum seringkali didasarkan pada jumlah penduduk minimal dalam suatu wilayah atau daerah untuk dibangunnya suatu fasilitas, padahal misalnya, penduduk daerah tersebut berjumlah sedikit (tidak memenuhi jumlah minimum) akan tetapi terisolir, sehingga tidak bisa memanfaatkan fasilitas ditempat lain. Oleh karena itu jumlah penduduk dimasa akan datang yang merupakan hasil proyeksi hanya merupakan acuan semata dalam perencanaan pembangun.

Sebagaimana dalam UU Penataan Ruang yang baru, dimana jangka waktu perencanaan tata ruang adalah selama 20 tahun ke depan, maka proyeksi penduduk ini juga merupakan proyeksi selama 20 tahun ke depan.

Berdasarkan jumlah penduduk yang ada di Kecamatan Lasusua, pada tahun 2006 berjumlah 15.726 jiwa dan pada tahun 2010 meningkat menjadi 21.772 jiwa.⁴ Meningkatnya jumlah penduduk di Kecamatan Lasusua dikarenakan status Kecamatan Lasusua yang meningkat dari ibukota kecamatan menjadi Ibukota Kabupaten Kolaka Utara. Masyarakat lebih memilih untuk tinggal pada wilayah yang memiliki fasilitas-fasilitas pelayanan yang lengkap seperti kawasan perdagangan, perkantoran, dan fasilitas umum lainnya sehingga jumlah penduduk di Kecamatan Lasusua dari tahun ke tahun semakin meningkat. Untuk lebih jelasnya dapat dilihat pada tabel 5.1 berikut ini.

⁴ *Ibid.*, hal.24.

Tabel 5.1

Hasil Proyeksi Penduduk di Kecamatan Lasusua 2011-2031

No	Desa/ Kelurahan	Tahun				
		2011	2016	2021	2026	2031
1	Sulaho	562	626	729	843	979
2	Totallang	1146	1608	2480	3826	5886
3	Pitulua	1277	1485	1817	2210	2689
4	Rante Limbong	1459	1573	1730	1916	2116
5	Tojabi	2461	3455	5329	8219	12645
6	Lasusua	4826	7859	14479	26694	49202
7	Watuliu	2894	4062	6266	9664	14868
8	Ponggiha	1981	3337	6431	12392	23881
9	Patowanua	3237	4738	7622	12272	19977
10	Babussalam	666	935	1442	2224	3422
11	Batuganda	2004	2622	3671	5151	7230
12	Puncak Monapa	2098	3297	5806	10245	18056
Jumlah		24.611	35.597	57.802	95.656	160.951

Sumber: Hasil Analisis

Berdasarkan hasil proyeksi terlihat bahwa, penduduk di Kecamatan Lasusua akan menjadi 160.951 jiwa pada tahun 2031. Dengan penduduk terbanyak adalah Kelurahan Lasusua dengan jumlah penduduknya sebesar 49.202 jiwa dan terkecil pada Desa Sulaho dengan jumlah penduduk sebesar 979 jiwa. Sedangkan kepadatan penduduk pada tahun 2031 dapat dilihat pada tabel 5.2 berikut ini.

Tabel 5.2

Jumlah Penduduk, Luas wilayah, dan Kepadatan Penduduk Tahun 2031

No	Desa/ Kelurahan	Jumlah Penduduk	Luas Wilayah (km ²)	Kepadatan Penduduk(jiwa/Km ²)
1	Sulaho	979	12,30	80
2	Totallang	5886	74,61	79
3	Pitulua	2689	71,35	38
4	Rante Limbong	2116	28,22	75
5	Tojabi	12645	24,00	527
6	Lasusua	49202	16,50	2982
7	Watuliu	14868	10,50	1416
8	Ponggiha	23881	20,20	1182
9	Patowanua	19977	2,20	9080
10	Babussalam	3422	3,00	1141
11	Batuganda	7230	10,40	695
12	Puncak Monapa	18056	14,39	1255
Jumlah		160.951	287,67	559

Sumber: Hasil Analisis

Berdasarkan tabel diatas dapat dilihat bahwa desa/ kelurahan yang memiliki kepadatan tertinggi tahun 2031 yaitu di Desa Patowonua, yang jumlah kepadatannya 9.080 jiwa/km² dengan luas wilayah 2,20 km². Sedangkan jumlah kepadatan terendah yaitu Desa Pitulua yang kepadatan penduduknya 38 jiwa/km² dengan luas wilayah 71,35 km².

D. Analisis Sarana dan Prasarana di Kecamatan Lasusua

1. Analisis Sarana

a. Fasilitas Pemerintahan

Berdasarkan hasil survey lapangan dan data yang diperoleh, untuk fasilitas perkantoran di Kecamatan Lasusua terdapat kantor kecamatan di Kelurahan Lasusua yang merupakan ibukota kecamatan. Untuk melayani seluruh warga Kecamatan Lasusua terdapat kantor desa di setiap desa dan balai pertemuan di beberapa desa.

b. Fasilitas Perdagangan

Pasar merupakan salah satu faktor determinan yang menentukan perkembangan suatu wilayah. Dengan adanya fasilitas pasar pada suatu wilayah dapat dijelaskan bahwa pada wilayah tersebut tingkat ekonominya lebih maju dibandingkan dengan daerah yang tidak memiliki fasilitas pasar.

Berdasarkan data yang diperoleh dan survey langsung dilapangan di Kecamatan Lasusua terdapat satu (1) pasar tradisional yang terletak di ibukota kecamatan, pasar ini memiliki skala pelayanan yang cukup luas kecamatan- kecamatan lain yang ada disekitar Kecamatan Lasusua. Ditinjau dari segi kondisi fisik pasar ini masih kurang menunjang karena kondisinya yang tampak kumuh dan lokasinya sempit. Dengan demikian dapat dijelaskan bahwa untuk sarana perdagangan dan jasa masih perlu perbaikan (pembangunan fisik) dan ditingkatkan pelayanannya sehingga mendukung pengembangan wilayah di Kecamatan Lasusua.

c. Fasilitas Pendidikan

Standar pelayanan minimal untuk kebutuhan sarana pendidikan menurut keputusan pemerintah No.534/KPTS/M/2001 adalah:⁵

1) Taman Kanak-kanak

Penduduk minimal rata-rata 700 orang dengan luas lahan 1200 m². Sedangkan lokasi sebaiknya ditengah-tengah kelompok keluarga, jumlah murid dengan standart 3 ruang kelas terdiri atas 35-40 murid disetiap ruang kelas.

2) Sekolah Dasar

Dibutuhkan sebuah SD dengan penduduk pendukung minimal 6400 orang dengan luas lahan 1500 m². Lahan ditengah-tengah kelompok keluarga dengan radius pencapaian dari daerah yang dilayani maksimum 1000 m. Standar jumlah murid 40 murid / kelas untuk SD tipe A terdiri dari 12 kelas belajar, luas ruangan 1000 m² dengan luas lahan yang digunakan 3000m². Untuk SD tipe B terdiri dari 6 kelas ruang belajar, luas ruangan 633 m² dengan jumlah lahan 2000 m². Sedangkan untuk SD tipe C terdiri dari 3 ruang kelas belajar, luas ruangan 251 m² dan luas lahan 1200 m².

3) Sekolah Lanjutan Tingkat Pertama (SLTP)

Minimal penduduk adalah 12.000 orang untuk SLTP, sedangkan luas lahannya 10.000 m². Lokasi digabung / dikelompokkan dengan taman dan lapangan olah raga. Standar jumlah murid adalah untuk SLTP tipe A terdiri dari 27 kelas, luas ruangan 3.077 m² dengan luas

⁵ Departemen PU. *Kriteria Lokasi dan Standar Teknik.*(Jakarta:2003) h. 10

lahan minimal 9000 m². Untuk SLTP tipe B terdiri dari 18 kelas dengan ruang 2.282 m² dan luas lahan minimal 9000 m². Untuk SLTP tipe C terdiri dari 9 kelas, dengan luas ruang 1.502 m² dan luas lahan minimal 6000 m².

4) Sekolah Lanjutan Tingkat Atas (SLTA)

Minimal 12.000 orang untuk SLTA sedangkan luas lahan yang diperlukan 20.000 m². Kriteria lokasi digabungkan / Sekolah Lanjutan Tingkat Atas (SLTA). Penduduk dikelompokkan dengan taman dan lapangan olah raga. Standar 30 murid / ruang kelas dengan 14 kelas (pagi/sore) untuk sebuah SLTA.

Berdasarkan data yang diperoleh di Kecamatan Lasusua telah terdapat sarana jenis pendidikan mulai dari taman kanak-kanak (TK) sampai dengan sekolah menengah atas (SMA) sederajat. Jumlah fasilitas pendidikan di Kecamatan Lasusua terdiri dari 3 (unit) Sekolah Menengah Atas (SMA), 5 unit Sekolah Menengah Pertama (SMP), 15 (unit) sekolah Dasar (SD), dan 15 (unit) Taman Kanak-Kanak (TK).

Dengan jumlah penduduk 21.772 jiwa maka fasilitas kebutuhan sarana pendidikan taman kanak-kanak yang ada di Kecamatan Lasusua sudah memenuhi kebutuhan standar perencanaan sehingga skala pelayanannya telah maksimal. Untuk kebutuhan sarana pendidikan untuk tingkat sekolah dasar (SD), Sekolah Menengah Pertama (SMP) dan Sekolah Menengah Atas (SMA) telah sesuai kebutuhan menurut jumlah penduduknya.

d. Fasilitas Kesehatan

Standar pelayanan minimal untuk kebutuhan fasilitas kesehatan menurut keputusan pemerintah No.534/KPTS/M/2001 adalah:⁶

1) Balai Pengobatan.

Penduduk minimal 3.000 orang dengan luas lahan 300 m², lokasi terletak ditengah-tengah lingkungan keluarga, sedangkan radius pelayanan adalah maksimum 1500 m.

2) Puskesmas Pembantu (pustu)

Penduduk minimal 6.000 orang sedangkan luas lahan adalah 500 m². Lokasi terlatak ditengah-tengah lingkungan keluarga, dengan radius pelayanan maksimum 1500 m.

3) BKIA +RS. Bersalin

Penduduk pendukung minimal 10.000 orang, dengan luas lahan 1,600m². Lokasi terletak ditengah-tengah lingkungan keluarga dengan radius pencapaian maksimum 2000 m.

4) Rumah Sakit

Penduduk pendukung minimal 240.000 orang, dengan luas lahan 86.400 m². Lokasi dipilih di daerah yang cukup tenang, yang radiusnya merata dengan daerah yang dilayani.

5) Tempat Praktek Dokter

Penduduk pendukung minimal 5000 orang, dibutuhkan sebuah tempat praktek. Lokasi dapat bersatu dengan tempat tinggal / permukiman.

⁶ *Ibid.*,hal.13.

6) Apotek

Penduduk pendukung 10.000 jiwa, dan dilengkapi dengan tempat parkir dengan luas tanah tiap unit 350 m².

Sarana kesehatan merupakan faktor pendukung untuk membantu pengembangan suatu daerah. Berdasarkan data yang diperoleh dan survey langsung di lapangan jumlah fasilitas kesehatan yang ada di Kecamatan Lasusua adalah 29 unit terdiri dari 1 (unit) rumah sakit yang terletak di Kelurahan Lasusua, 1 (unit) Pustu, dan 17 (unit) Posyandu yang terletak di masing-masing desa, Poskesdes 3 unit, Polindes 6 unit, dan Dokter Praktek sebanyak 2 unit. Untuk fasilitas kesehatan yang telah ada di Kecamatan Lasusua sampai saat ini telah sesuai dengan kebutuhan.

e. Fasilitas peribadatan

Standar perencanaan untuk kebutuhan fasilitas peribadatan menurut keputusan pemerintah No.534/KPTS/M/2001 adalah: terdapat 1 unit tempat ibadah dengan penduduk pendukung minimal 2.500 orang, dengan luas 300 m², kriteria lokasi tergantung kondisi setempat.

Di Kecamatan Lasusua terdapat fasilitas peribadatan berupa: masjid dengan jumlah 32 unit dan mushalla dengan jumlah 6 unit yang tersebar dimasing-masing berada tiap desa. Pada Kecamatan Lasusua hanya terdapat faslitas peribadatan masjid karena mayoritas penduduknya beragama Islam.

Sarana peribadatan yang ada di Kecamatan Lasusua telah sesuai dengan kebutuhan dan untuk skala pelayanannya cukup baik karena jumlah sarana peribadatan yang ada cukup banyak dan tersebar di tiap-tiap desa sehingga sangat memudahkan untuk melaksanakan ibadah.

2. Analisis Prasarana

a. Jaringan Telekomunikasi

Jaringan telepon sangat dibutuhkan dalam memperlancar arus informasi dan data. Pertelekomunikasian terutama menyangkut telepon merupakan syarat mutlak yang harus dipenuhi suatu kota dalam perkembangannya untuk mendapatkan informasi yang akurat dan cepat. Di Kecamatan Lasusua tidak terlayani oleh sambungan telepon rumah (kabel) dan tidak terdapat wartel. Namun warga masyarakat di Kecamatan Lasusua sudah dapat menikmati pelayanan telekomunikasi jarak jauh dengan hadirnya jaringan telekomunikasi telepon seluler. Jaringan seluler yang ada di Kecamatan Lasusua adalah Telkomsel dan Indosat. Dengan demikian dapat dijelaskan bahwa pada Kecamatan Lasusua untuk pelayanan telekomunikasi sudah dapat dinikmati dan dimanfaatkan oleh masyarakat untuk mendapatkan informasi.

b. Jaringan Listrik

Tingkat pelayanan listrik di Kecamatan Lasusua masih belum merata di semua kecamatan. Masih ada beberapa desa yang belum mendapat jangkauan listrik dari PLN yaitu Desa Sulaho, Desa Babussalam, dan Desa Batuganda Permai. Desa yang tidak dijangkau oleh jaringan listrik PLN masih menggunakan listrik dari tenaga surya

untuk keperluan mereka. Dengan demikian dapat dijelaskan bahwa di Kecamatan Lasusua masih ada masyarakat yang belum terlayani oleh PLN.

c. Jaringan Drainase

Jaringan drainase yang ada di Kecamatan Lasusua menggunakan saluran terbuka dan mengikuti ruas jalan yang ada. Kondisi drainase yang ada saat ini sudah baik, namun ditinjau dari fungsinya masih terdapat drainase yang digunakan sebagai tempat pengaliran limbah domestik karena belum tersedia saluran untuk pembuangan limbah terutama pada pusat-pusat perdagangan sehingga timbul pencemaran lingkungan.

d. Jaringan jalan

Kondisi jaringan jalan di Kecamatan Lasusua saat ini pada umumnya sudah baik. Akan tetapi masih ada jalan yang rusak yaitu jalan yang menghubungkan Kecamatan Lasusua dengan Kecamatan Lambai dan Kecamatan Lasusua dengan Kecamatan Katoi. Dengan demikian dapat dijelaskan bahwa bahwa pada Kecamatan Lasusua masih perlu peningkatan akses jalan untuk mendukung pengembangan wilayah dan jalur transportasi yang baik di Kecamatan Lasusua.

e. Jaringan Air Bersih

Air merupakan kebutuhan vital bagi manusia, hewan, dan tumbuhan. Tanpa air seluruh makhluk hidup dimuka bumi akan mati kehausan. Air merupakan kebutuhan pokok dan unsur yang sangat penting bagi kelangsungan hidup manusia, oleh karena itu penyediaan air bersih yang memenuhi syarat-syarat kesehatan adalah mutlak diperlukan

pada suatu wilayah. Di Kecamatan Lasusua hanya sebagian masyarakat yang menggunakan air dari PDAM. Sebagian masyarakat masih menggunakan sumur bor dan air dari sungai untuk memenuhi kebutuhan mereka.

Lebih dari itu, bagi umat islam air sangat penting dalam menunjang kegiatan ibadah yakni untuk *thaharah* (bersuci), mandi junub (menghilangkan hadats besar), *istinja'* dan berwudhu ketika hendak shalat. Pentingnya air untuk minum dan mandi serta keperluan lainnya telah ditegaskan Allah S.W.T ketika mewahyukan hal ini kepada nabi Ayyub.

أَرْكُضْ بِرِجْلِكَ هَذَا مُغْتَسَلٌ بَارِدٌ وَشَرَابٌ

Terjemahnya:

“ Hantamkanlah kakimu; inilah air yang sejuk untuk mandi dan untuk minum.”⁷

f. Persampahan

Sistem pengelolaan sampah di Kecamatan Lasusua saat ini sudah baik, karena pemerintah sudah menyiapkan bak-bak sampah di setiap rumah warga serta kontainer di tempat-tempat tertentu.

E. Analisis Struktur Ruang

Untuk mengetahui tingkatan hirarki atau pusat dan sub pusat di Kecamatan Lasusua dengan melihat ketersediaan infrastrukturnya, maka analisis skalogram merupakan salah satu analisis yang dapat digunakan untuk penentuan pusat dan sub pusat. Berikut ini tabel yang menunjukkan indeks keberadaan fasilitas di

⁷ Departemen Agama R.I.op. cit. h.954

Kecamatan Lasusua, dimana metode ini jika suatu wilayah kelurahan/ desa indeks fasilitasnya ada maka dalam analisis skalogram ditulis (1) berapapun jumlah fasilitas tersebut. Dan jika tak ada ditulis (-). Untuk lebih jelasnya dapat dilihat pada tabel 5.3 hasil analisis skalogram berikut ini.

Tabel 5.3
Penentuan Hirarki di Kecamatan Lasusua Berdasarkan Analisis Skalogram

No	Kelurahan/ Desa	Jumlah Penduduk	Keberadaan Fasilitas	Indeks Sentralitas	Hirarki Kota
1	Sulaho	544	50	<200	III
2	Totallang	1050	52	<200	III
3	Pitulua	1228	86	< 200	III
4	Rante Limbong	1430	119	< 200	III
5	Tojabi	2258	269	200 – 400	II
6	Lasusua	4271	277	200 – 400	II
7	Watuliu	2655	219	200 – 400	II
8	Ponggiha	1738	152	< 200	III
9	Patowonua	2943	119	< 200	III
10	Babussalam	611	91	< 200	III
11	Batuganda Permai	1873	158	< 200	III
12	Puncak Monapa	1126	152	< 200	III

Sumber: Hasil Analisis Tahun 2011

Berdasarkan hasil analisis skalogram diatas, semua desa/ kelurahan di kecamatan Lasusua tidak ada yang mencapai hirarki I. akan tetapi ada 3 desa/ kelurahan yang menempati hirarki II yaitu Lasusua, Tojabi dan Watuliu. Sedangkan desa/ kelurahan yang menempati hirarki III ada 9 Desa.

Berdasarkan dari hasil analisis skalogram maka struktur ruang kecamatan Lasusua dibagi kedalam beberapa pusat wilayah dan subpusat wilayah, yaitu:

1. Zona A

Terdiri dari 3 desa/ kelurahan yaitu Kelurahan Lasusua, Desa Ponggiha, dan Desa Patowonua. Kelurahan Lasusua sebagai pusat, Desa Ponggiha dan Desa patowonua sebagai subpusat. Kelurahan Lasusua sebagai pusat perdagangan, Desa Ponggiha sebagai pusat pemerintahan, dan Desa Patowonua sebagai pusat permukiman.

2. Zona B

Terdiri dari 3 desa yaitu Desa Watuliu, Desa Tojabi, dan Desa Babussalam. Desa Watuliu sebagai pusat, dan subpusatnya yaitu Desa Tojabi dan Desa Babussalam. Desa Watuliu sebagai pusat pendidikan, Desa Tojabi sebagai pusat kesehatan, dan Desa Babussalam sebagai pusat permukiman.

3. Zona C

Terdiri dari 3 desa yaitu Desa Pitulua, Desa Sulaho dan Desa Totallang. Desa Pitulua sebagai pusat, sedangkan Desa Sulaho dan Desa Totallang sebagai subpusat. Desa Pitulua dan Desa Sulaho sebagai pusat perikanan, dan Desa Totallang sebagai pusat permukiman.

4. Zona D

Terdiri dari 3 desa yaitu Desa Rantelimbong, Desa batuganda Permai, dan Desa Puncak Monapa. Desa Puncak Monapa sebagai pusat kawasan hutan lindung, dan Desa Rantelimbong dan Batuganda Permai sebagai pusat perkebunan.

F. Analisis Pola Ruang

1. Kawasan Lindung

Yang termasuk dalam kawasan lindung di Kecamatan Lasusua adalah

- a) Kawasan hutan lindung yang berada di desa Totallang, desa puncak Monapa, dan Desa Babussalam.
- b) Kawasan sempadan pantai berada di Kelurahan Lasusua, desa Ponggiha, Desa Pitulua dan Desa Sulaho.
- c) Kawasan sempadan sungai berada di Desa Rantelimbong dan Desa Batuganda Permai.
- d) Kawasan rawan bencana berada di Desa Batuganda Permai.

2. Kawasan Budidaya

- a) Kawasan pertambangan berada di Desa Sulaho.
- b) Kawasan permukiman berada di semua Kelurahan/ atau Desa di Kecamatan Lasusua.
- c) Kawasan perikanan berada di Desa Pitulua dan Desa Sulaho.
- d) Kawasan perkebunan di Desa Rantelimbong, Desa Totallang, Desa Watuliu.

G. Arahan Pengembangan Kota Lasusua

Kawasan permukiman di Kecamatan pada umumnya mengikuti jaringan jalan yang telah ada, yaitu jalur Jalan Trans Sulawesi. Hal ini mengingat aksesibilitas menjadi lebih tinggi. Sebagai akibatnya, kawasan permukiman perkotaan membentuk sistem linier yang memanjang sepanjang jalan. Dan mengingat jalan yang ada berada di sepanjang pantai di Kabupaten Kolaka Utara, maka permukiman yang terbentuk adalah secara linier.

Oleh karena itu, untuk membatasinya maka pada pusat-pusat permukiman yang besar seperti ibukota kabupaten dan ibukota kecamatan, pola permukiman dapat dibentuk mengikuti konsep konsentrik, sebagai upaya efisiensi perjalanan dan antisipasi pengembangan. Bagi kota yang semakin besar dapat direncanakan sebagai kota dengan mengikuti konsep banyak pusat atau *multiple nuclei concept*. Pengelolaan kawasan permukiman perkotaan diusahakan agar hanya memanfaatkan lahan-lahan yang kurang produktif, dapat melayani kebutuhan penduduknya, kerapatan dan ketinggian bangunan yang sesuai, dan penyesuaian dengan sistem prasarana dan sarana dasar yang tersedia.

Arahan pengembangan Kecamatan Lasusua untuk mendukung aktifitas masyarakat di Kecamatan Lasusua dan daerah sekitarnya maka pengembangan diarahkan pada:

1. Desa ponggiha yang terletak di bagian utara di bagian utara Kecamatan Lasusua yang dijadikan pusat perkantoran dengan pertimbangan bahwa aksesibilitas ke daerah tersebut sangat mudah ditempuh dengan kendaraan roda dua dan roda empat. Kemiringan lereng di Desa Ponggiha sangat mendukung dengan keadaan datar dan bergelombang, hidrologi pada di

Desa Ponggiha sudah terdapat PDAM yang dapat memenuhi kebutuhan air bersih didaerah ini.

2. Desa Pitulua yang terletak di bagian timur Lasusua, sangat cocok dikembangkan untuk daerah pelelangan ikan (TPI). Namun perlu adanya perbaikan jembatan untuk mempermudah aksesibilitas.
3. Desa Tojabi sangat cocok dijadikan kawasan industri dan perdagangan untuk menunjang kebutuhan ekonomi masyarakat di Kecamatan Lasusua dan masyarakat di Kabupaten Kolaka Utara. Karena daerah ini memiliki jumlah penduduk yang belum terlalu padat dan masih banyak lahan yang kosong.

H. Kaitan Pemanfaatan Ruang dengan Islam

Pembangunan suatu kota yang tidak diatur dengan baik akan mengakibatkan dampak yang negatif. Banjir, sampah yang menumpuk, air yang tercemar, merupakan salah satu contoh dalam kesalahan menata kota. Islam sebagai agama yang komprehensif memberikan kaidah-kaidah dan konsep dalam menata kota yang baik.

Dikaitkan dengan penataan kota, syariat Islam itu sebenarnya juga berisi sekumpulan peraturan atau prosedur berupa undang-undang dan hukum yang terkait dengan seluruh aspek kehidupan manusia. Selanjutnya syariat Islam itu harus ditafsirkan ke dalam fikih Islam yang secara implementatif dijadikan solusi dalam memecahkan segala permasalahan perkotaan. Fikih Islam dapat kita kaji dari beberapa sumber yakni hadist Rasulullah Saw, keteladanan para sahabat, serta dari para khalifah yang adil dan jujur yang telah sukses mensejahterakan rakyatnya.

Dalam membangun kota, kita dapat mencontoh Umar bin Khattab yang melakukan pembangunan kota tidak dengan serampangan, tetapi Umar memerintahkan untuk merencanakannya sesuai dengan metode arsitektur yang ada ketika itu. Dimana sebagian referensi memaparkan tentang perencanaan berbagai kota yang dilakukan semasa Umar. Contohnya, Umar sangat memperhatikan luas suatu jalan, hal ini sesuai seperti ditegaskan Allah SWT dalam Al-Qur'an:

لَتَسْلُكُوا مِنْهَا سُبُلًا فِجَا جًا ﴿٢٠﴾

Terjemahnya:

*Supaya kamu menjalani jalan-jalan yang luas di bumi itu.*⁸

Sebagai bukti lain, dalam dunia Islam juga dikenal *Al-Hambra*, yaitu nama sebuah puri/ istana dan benteng, yang merupakan bangunan monumental yang sangat indah dan merupakan peninggalan arsitektur Islam yang pernah berkuasa di gradana, Spanyol selatan.

Pada dasarnya, syariat Islam telah memperkenalkan konsep penataan kota yang islami sedemikian rupa. Kalau kemudian terjadi ketertinggalan dan kesemrawutan penataan kota di negara-negara yang mayoritas beragama Islam janganlah kita menyalahkan syariat maupun fikih Islam, namun yang perlu kita bina dan kita didik adalah warga muslim yang berdiam di kota itu agar mereka yang tidak terdidik dan tidak bertanggung jawab itu berubah sikap mentalnya menjadi terdidik dan bertanggung jawab dalam menjaga, membangun, dan merawat kota dimana mereka berdiam.

⁸ Departemen Agama R.I. *Op. cit.* h.1239

BAB VI

PENUTUP

A. KESIMPULAN

Berdasarkan hasil pembahasan dan analisis yang telah dijelaskan pada bab-bab sebelumnya, maka kesimpulan yang dapat diperoleh adalah sebagai berikut:

1. Perubahan pemanfaatan lahan yang terjadi di Kecamatan Lasusua disebabkan oleh perubahan status Kecamatan Lasusua dari Ibukota Kecamatan Lasusua menjadi Ibukota Kabupaten Kolaka Utara. Akibat perubahan status dari ibukota kecamatan menjadi ibukota kabupaten, jumlah penduduk di Kecamatan Lasusua semakin meningkat yang menyebabkan kebutuhan lahan juga semakin meningkat.
2. Berdasarkan hasil analisis, struktur ruang di Kecamatan Lasusua fungsi utamanya yaitu pemerintahan, perdagangan, perikanan dan pendidikan dengan fungsi penunjang permukiman, kesehatan, dan perkebunan.

B. SARAN

Berdasarkan kondisi dan kebutuhan lahan untuk mendukung perkembangan Kecamatan Lasusua, saran-saran penulis yaitu:

1. Perlunya peningkatan pemanfaatan lahan yang optimal sesuai kondisi fisik lahan berdasarkan standar kesesuaian lahan agar tercipta kondisi lahan yang layak untuk pengembangan Kecamatan Lasusua sebagai Ibukota Kabupaten Kolaka Utara.

2. Perlunya peningkatan/ perbaikan prasarana dan sarana yang ada di Kecamatan Lasusua untuk memenuhi kebutuhan masyarakat di Kecamatan Lasusua sebagai Ibukota Kabupaten Kolaka Utara.



DAFTAR PUSTAKA

- Adisasmita R, *Pembangunan Pedesaan dan Perkotaan*, Yogyakarta: Graha Ilmu, 2006.
- Badan Pusat Statistik (BPS). *Kabupaten Kolaka Utara Dalam Angka Tahun 2010*.
- Budiharjo, E dan Djoko S. *Kota berkelanjutan*. Bandung: Alumni, 1999.
- Departemen PU *Kriteria Lokasi dan Standar Teknik*. Jakarta: 2003.
- Gadjah Mada University Press. *Perencanaan Kota Komprehensif*. Yogyakarta: UGM Press, 1996.
- Gassing, Q dan Wahyuddin H. *Pedoman Penulisan Karya Tulis Ilmiah*. Makassar: Alauddin Pers, 2008.
- Ilham dan Hari Sabari, *Strategi Pembangunan Perkotaan Di Indonesia*. Surabaya: Usaha Nasional Surabaya, 1990.
- Jayadinata, *Tata Guna Tanah Dalam Perencanaan Pedesaan Perkotaan*. Bandung: ITB, 1999.
- Departemen Agama RI. *Al Qur'an dan Terjemahannya*. Jakarta: 1971.
- Kecamatan Lasusua Dalam Angka Tahun 2011.
- Pengendalian Pemanfaatan Ruang yang Terpadu, Konsisten, dan Berkualitas*”
Jurnal Perencanaan Wilayah dan Kota vol.9, No.2.h.26-38.
- Quraish, M. *Tafsir Al-Misbah*, Jakarta: Lentera Hati, 2002.
- Rencana Tata Ruang Kabupaten Kolaka Utara Tahun 2008 - 2028.
- Rustiadi, E, Th. I. Sunsun Saefulhakim, dan Dyah R. Panuju, *Perencanaan dan Pengembangan Wilayah*, Jakarta: Yayasan Obor Indonesia, 2009.
- Studi Tipologi Kabupaten*, Makassar: PSDAL unhas, 1992.
- Taringan, R. *Perencanaan Pembangunan Wilayah*. Jakarta: PT Bumi Aksara, 2005.
- Tarsito. *Evaluasi Sumber Daya Lahan*. 1986.
- UU Tata Ruang No. 26 Tahun 2007.
- Warpani, S. *Analisis Kota dan Daerah* . Bandung: ITB, 1983.
- Yunus, Hadi Sabari. *Struktur Tata Ruang Kota*. Yogyakarta: Pustaka Pelajar, 2006.

a) Fasilitas Pendidikan

Standar pelayanan minimal untuk kebutuhan sarana pendidikan menurut keputusan pemerintah No.534/KPTS/M/2001 adalah:¹

1) Taman Kanak-kanak

Penduduk minimal rata-rata 700 orang dengan luas lahan 1200 m². Sedangkan lokasi sebaiknya ditengah-tengah kelompok keluarga, jumlah murid dengan standart 3 ruang kelas terdiri atas 35-40 murid disetiap ruang kelas.

2) Sekolah Dasar

Dibutuhkan sebuah SD dengan penduduk pendukung minimal 6400 orang dengan luas lahan 1500 m². Lahan ditengah-tengah kelompok keluarga dengan radius pencapaian dari daerah yang dilayani maksimum 1000 m. Standar jumlah murid 40 murid / kelas untuk SD tipe A terdiri dari 12 kelas belajar, luas ruangan 1000 m² dengan luas lahan yang digunakan 3000m². Untuk SD tipe B terdiri dari 6 kelas ruang belajar, luas ruangan 633 m² dengan jumlah lahan 2000 m². Sedangkan untuk SD tipe C terdiri dari 3 ruang kelas belajar, luas ruangan 251 m² dan luas lahan 1200 m².

3) Sekolah Lanjutan Tingkat Pertama (SLTP)

Minimal penduduk adalah 12.000 orang untuk SLTP, sedangkan luas lahannya 10.000 m². Lokasi digabung / dikelompokkan dengan taman dan lapangan olah raga. Standar jumlah murid adalah untuk SLTP tipe A terdiri dari 27 kelas, luas ruangan 3.077 m² dengan luas lahan minimal 9000 m². Untuk SLTP tipe B terdiri dari 18 kelas dengan ruang 2.282 m² dan luas lahan minimal 9000 m². Untuk SLTP tipe C terdiri dari 9 kelas, dengan luas ruang 1.502 m² dan luas lahan minimal 6000 m².

4) Sekolah Lanjutan Tingkat Atas (SLTA)

¹ Departemen PU. *Kriteria Lokasi dan Standar Teknik.* (Jakarta:2003) h. 10

Penduduk minimal 12.000 orang untuk SLTA sedangkan luas lahan yang diperlukan 20.000 m². Kriteria lokasi digabungkan / dikelompokkan dengan taman dan lapangan olah raga. Standar 30 murid / ruang kelas dengan 14 kelas (pagi/sore) untuk sebuah SLTA.

Berdasarkan data yang diperoleh di Kecamatan Lasusua telah terdapat sarana jenis pendidikan mulai dari taman kanak-kanak (TK) sampai dengan sekolah menengah atas (SMA) sederajat. Jumlah fasilitas pendidikan di Kecamatan Lasusua terdiri dari 3 (unit) Sekolah Menengah Atas (SMA), 5 unit Sekolah Menengah Pertama (SMP), 15 (unit) sekolah Dasar (SD), dan 15 (unit) Taman Kanak-Kanak (TK).

Dengan jumlah penduduk 21.772 jiwa maka fasilitas kebutuhan sarana pendidikan taman kanak-kanak yang ada di Kecamatan Lasusua sudah memenuhi kebutuhan standar perencanaan sehingga skala pelayanannya telah maksimal. Untuk kebutuhan sarana pendidikan untuk tingkat sekolah dasar (SD), Sekolah Menengah Pertama (SMP) dan Sekolah Menengah Atas (SMA) telah sesuai kebutuhan menurut jumlah penduduknya.

b) Fasilitas Kesehatan

Standar pelayanan minimal untuk kebutuhan fasilitas kesehatan menurut keputusan pemerintah No.534/KPTS/M/2001 adalah:

1) Balai Pengobatan.

Penduduk minimal 3.000 orang dengan luas lahan 300 m², lokasi terletak ditengah-tengah lingkungan keluarga, sedangkan radius pelayanan adalah maksimum 1500 m.

2) Puskesmas Pembantu (pustu)

Penduduk minimal 6.000 orang sedangkan luas lahan adalah 500 m². Lokasi terlatak ditengah-tengah lingkungan keluarga, dengan radius pelayanan maksimum 1500 m.

3) BKIA +RS. Bersalin

Penduduk pendukung minimal 10.000 orang, dengan luas lahan 1,600m². Lokasi terletak ditengah-tengah lingkungan keluarga dengan radius pencapaian maksimum 2000 m.

4) Rumah Sakit

Penduduk pendukung minimal 240.000 orang, dengan luas lahan 86.400 m². Lokasi dipilih di daerah yang cukup tenang, yang radiusnya merata dengan daerah yang dilayani.

5) Tempat Praktek Dokter

Penduduk pendukung minimal 5000 orang, dibutuhkan sebuah tempat praktek. Lokasi dapat bersatu dengan tempat tinggal / permukiman.

6) Apotek

Penduduk pendukung 10.000 jiwa, dan dilengkapi dengan tempat parkir dengan luas tanah tiap unit 350 m².

Sarana kesehatan merupakan faktor pendukung untuk membantu pengembangan suatu daerah. Berdasarkan data yang diperoleh dan survey langsung dilapangan jumlah fasilitas kesehatan yang ada di Kecamatan Lasusua adalah 29 unit terdiri dari 1 (unit) rumah sakit yang terletak di Kelurahan Lasusua, 1 (unit) Pustu, dan 17 (unit) Posyandu yang terletak di masing-masing desa, Poskesdes 3 unit, Polindes 6 unit, dan Dokter Praktek sebanyak 2 unit..

Untuk fasilitas kesehatan yang telah ada di Kecamatan Lasusua sampai saat ini telah sesuai dengan kebutuhan.

c) Fasilitas Peribadatan

Standar perencanaan untuk kebutuhan fasilitas peribadatan menurut keputusan pemerintah No.534/KPTS/M/2001 adalah:

Terdapat 1 unit tempat ibadah dengan penduduk pendukung minimal 2.500 orang, dengan luas 300 m², kriteria lokasi tergantung kondisi setempat.

Di kecamatan Lasusua terdapat fasilitas peribadatan berupa: masjid dengan jumlah 32 unit dan mushalla dengan jumlah 6 unit yang tersebar dimasing-masing berada tiap desa. Pada Kecamatan Lasusua hanya terdapat faslitas peribadatan masjid karena mayoritas penduduknya beragama Islam.

Sarana peribadatan yang ada di Kecamatan Lasusua telah sesuai dengan kebutuhan dan untuk skala pelayanannya cukup baik kerana jumlah sarana peribadatan yang ada cukup banyak dan tersebar ditiap-tiap desa sehingga sangat memudahkan untuk melaksanakan ibadah.



LAMPIRAN 1

Proyeksi Penduduk

Menggunakan Metode Bunga Berganda

$$P_t = P_o (1 + r)^n$$

Keterangan :

P_t = Jumlah Penduduk tahun t

P_o = Jumlah Penduduk Tahun Awal

r = Rata-rata Pertumbuhan

l = Ketetapan Rumus

n = Tahun Proyeksi

1. Proyeksi Jumlah Penduduk di Desa Sulaho

Perkembangan Jumlah Penduduk Desa Sulaho

Kecamatan Lasusua Tahun 2006-2010

No.	Tahun	Jumlah Penduduk	Pertambahan (jiwa)	Pertumbuhan (%)
1	2006	481	-	-
2	2007	512	31	0,06
3	2008	530	18	0,04
4	2009	541	11	0,02
5	2010	544	3	0,01
Jumlah		2.608	63	0,13

Sumber: Hasil Analisis


$$\begin{aligned} P_{2011} &= 544 (1 + 0,03)^1 \\ &= 544 (1,03) \\ &= 561,68 \text{ atau } 562 \end{aligned}$$

$$\begin{aligned} P_{2016} &= 544 (1 + 0,03)^5 \\ &= 544 (1,03)^5 \\ &= 544 (1,15) \\ &= 625,6 \text{ atau } 626 \end{aligned}$$

$$\begin{aligned} P_{2021} &= 544 (1 + 0,03)^{10} \\ &= 544 (1,03)^{10} \\ &= 544 (1,34) \\ &= 728,96 \text{ atau } 729 \end{aligned}$$

$$\begin{aligned} P_{2026} &= 544 (1 + 0,03)^{15} \\ &= 544 (1,03)^{15} \\ &= 544 (1,55) \\ &= 843 \end{aligned}$$

$$\begin{aligned} P_{2031} &= 544 (1 + 0,03)^{20} \\ &= 544 (1,03)^{20} \\ &= 544 (1,80) \\ &= 979 \end{aligned}$$



2. Proyeksi Jumlah Penduduk di Desa Totallang

Perkembangan Jumlah Penduduk Di Desa Totallang

Kecamatan Lasusua Tahun 2006-2010

No.	Tahun	Jumlah Penduduk	Pertambahan (jiwa)	Pertumbuhan (jiwa)
1	2006	760	-	-
2	2007	782	22	0.03
3	2008	792	10	0.01
4	2009	1000	208	0.26
5	2010	1.051	51	0.05
Jumlah		4385	291	0.36

Sumber: Hasil Analisis

$$\begin{aligned}P_{2011} &= 1051 (1 + 0,09)^1 \\ &= 1051 (1,09) \\ &= 1145,59 \text{ atau } 1146\end{aligned}$$

$$\begin{aligned}P_{2016} &= 1051 (1 + 0,09)^5 \\ &= 1051 (1,09)^5 \\ &= 1051 (1,53) \\ &= 1608\end{aligned}$$

$$\begin{aligned}P_{2021} &= 1051 (1 + 0,09)^{10} \\ &= 1051 (1,09)^{10} \\ &= 1051 (2,36) \\ &= 2480\end{aligned}$$

$$\begin{aligned}P_{2026} &= 1051 (1 + 0,09)^{15} \\ &= 1051 (1,09)^{15} \\ &= 1051 (3,64)\end{aligned}$$

$$= 3825,64 \text{ atau } 3826$$

$$P_{2031} = 1051 (1 + 0,09)^{20}$$

$$= 1051 (1,09)^{20}$$

$$= 1051 (5,60)$$

$$= 5885,6 \text{ atau } 5886$$

3. Proyeksi Jumlah Penduduk di Desa Pitulua

Perkembangan Jumlah Penduduk Desa Pitulua

Kecamatan Lasusua Tahun 2006-2010

No.	Tahun	Jumlah Penduduk	Pertambahan (jiwa)	Pertumbuhan (%)
1	2006	1051	-	-
2	2007	1062	11	0.01
3	2008	1191	129	0.12
4	2009	1218	27	0.02
5	2010	1228	10	0.01
Jumlah		5750	177	0.16

Sumber: Hasil analisis

$$P_{2011} = 1228 (1 + 0,04)^1$$

$$= 1228 (1,04)$$

$$= 1277$$

$$P_{2016} = 1228 (1 + 0,04)^5$$

$$= 1228 (1,04)^5$$

$$= 1228 (1,21)$$

$$= 1484,88 \text{ atau } 1485$$

$$P_{2021} = 1228 (1 + 0,04)^{10}$$

$$= 1228 (1,04)^{10}$$

$$= 1228 (1,48)$$

$$= 1817$$

$$P_{2026} = 1228 (1 + 0,04)^{15}$$

$$= 1228 (1,04)^{15}$$

$$= 1228 (1,80)$$

$$= 2210$$

$$P_{2031} = 1228 (1 + 0,04)^{20}$$

$$= 1228 (1,04)^{20}$$

$$= 1228 (2,19)$$

$$= 2689$$

4. Proyeksi Jumlah Penduduk di desa Rante Limbong

Perkembangan Jumlah Penduduk Desa Rante Limbong

Kecamatan Lasusua Tahun 2006-2010

No.	Tahun	Jumlah Penduduk	Pertambahan (jiwa)	Pertumbuhan (%)
1	2006	1315	-	-
2	2007	1406	91	0.07
3	2008	1515	109	0.08
4	2009	1515	0	0.00
5	2010	1430	-85	-0.06
Jumlah		7181	115	0.09

Sumber: Hasil Analisis

$$P_{2011} = 1430 (1 + 0,02)^1$$

$$= 1430 (1,02)$$

$$= 1458,6 \text{ atau } 1459$$

$$\begin{aligned} P_{2016} &= 1430 (1 + 0,02)^5 \\ &= 1430 (1,02)^5 \\ &= 1430 (1,10) \\ &= 1573 \end{aligned}$$

$$\begin{aligned} P_{2021} &= 1430 (1 + 0,02)^{10} \\ &= 1430 (1,02)^{10} \\ &= 1430 (1,21) \\ &= 1730 \end{aligned}$$

$$\begin{aligned} P_{2026} &= 1430 (1 + 0,02)^{15} \\ &= 1430 (1,02)^{15} \\ &= 1430 (1,34) \\ &= 1916 \end{aligned}$$

$$\begin{aligned} P_{2031} &= 1430 (1 + 0,02)^{20} \\ &= 1430 (1,02)^{20} \\ &= 1430 (1,48) \\ &= 2116 \end{aligned}$$

5. Proyeksi Jumlah Penduduk di Desa Tojabi

Perkembangan Jumlah Penduduk Desa Tojabi

Kecamatan Lasusua Tahun 2006-2010

No.	Tahun	Jumlah Penduduk	Pertambahan (jiwa)	Pertumbuhan (%)
1	2006	1644	-	
2	2007	1665	21	0.01
3	2008	1665	0	0.00
4	2009	2271	606	0.36
5	2010	2258	-13	-0.01
Jumlah		9503	614	0.37

Sumber: Hasil analisis

$$\begin{aligned}P_{2011} &= 2258 (1 + 0,09)^1 \\ &= 2258 (1,09) \\ &= 2461\end{aligned}$$

$$\begin{aligned}P_{2016} &= 2258 (1 + 0,09)^5 \\ &= 2258 (1,09)^5 \\ &= 2258 (1,53) \\ &= 3454,74 \text{ atau } 3455\end{aligned}$$

$$\begin{aligned}P_{2021} &= 2258 (1 + 0,09)^{10} \\ &= 2258 (1,09)^{10} \\ &= 2258 (2,36) \\ &= 5328,88 \text{ atau } 5329\end{aligned}$$

$$\begin{aligned}P_{2026} &= 2258 (1 + 0,09)^{15} \\ &= 2258 (1,09)^{15} \\ &= 2258 (3,64)\end{aligned}$$

$$\begin{aligned}
 &= 8219 \\
 P_{2031} &= 2258 (1 + 0,09)^{20} \\
 &= 2258 (1,09)^{20} \\
 &= 2258 (5,60) \\
 &= 12644,8 \text{ atau } 12645
 \end{aligned}$$

6. Proyeksi Jumlah Penduduk di kelurahan Lasusua

Perkembangan Jumlah Penduduk Desa Lasusua

Kecamatan Lasusua Tahun 2006-2010

No.	Tahun	Jumlah Penduduk	Pertambahan (jiwa)	Pertumbuhan (jiwa)
1	2006	2695	-	-
2	2007	2873	178	0.07
3	2008	2906	33	0.01
4	2009	2936	30	0.01
5	2010	4271	1335	0.45
Jumlah		15681	1576	0.54

Sumber: Hasil Analisis

$$\begin{aligned}
 P_{2011} &= 4271 (1 + 0,13)^1 \\
 &= 4271 (1,13) \\
 &= 4826 \\
 P_{2016} &= 4271 (1 + 0,13)^5 \\
 &= 4271 (1,13)^5 \\
 &= 4271 (1,84) \\
 &= 7858,64 \text{ atau } 7859 \\
 P_{2021} &= 4271 (1 + 0,13)^{10} \\
 &= 4271 (1,13)^{10}
 \end{aligned}$$

$$= 4271 (3,39)$$

$$= 14478,69 \text{ atau } 14479$$

$$P_{2026} = 4271 (1 + 0,13)^{15}$$

$$= 4271 (1,13)^{15}$$

$$= 4271 (6,25)$$

$$= 26693,75 \text{ atau } 26694$$

$$P_{2031} = 4271 (1 + 0,13)^{20}$$

$$= 4271 (1,13)^{20}$$

$$= 4271 (11,52)$$

$$= 49201,92 \text{ atau } 49202$$

7. Proyeksi Jumlah Penduduk di Desa Watuliu

Perkembangan Jumlah Penduduk Desa Watuliu

Kecamatan Lasusua Tahun 2006-2010

No.	Tahun	Jumlah Penduduk	Pertambahan (jiwa)	Pertumbuhan (jiwa)
1	2006	2037	-	
2	2007	2229	192	0.09
3	2008	2536	307	0.14
4	2009	1884	-652	-0.26
5	2010	2655	771	0.41
Jumlah		11341	618	0.38

Sumber: Hasil analisis

$$P_{2011} = 2655 (1 + 0,09)^1$$

$$= 2655 (1,09)$$

$$= 2893,95 \text{ atau } 2894$$

$$P_{2016} = 2655 (1 + 0,09)^5$$

$$= 2655 (1,09)^5$$

$$= 2655 (1,53)$$

$$= 4062$$

$$P_{2021} = 2655 (1 + 0,09)^{10}$$

$$= 2655 (1,09)^{10}$$

$$= 2655 (2,36)$$

$$= 6265,8 \text{ atau } 6266$$

$$P_{2026} = 2655 (1 + 0,09)^{15}$$

$$= 2655 (1,09)^{15}$$

$$= 2655 (3,64)$$

$$= 9664$$

$$P_{2031} = 2655 (1 + 0,09)^{20}$$

$$= 2655 (1,09)^{20}$$

$$= 2655 (5,60)$$

$$= 14868$$



UNIVERSITAS ISLAM NEGERI
ALAUDDIN
M A K A S S A R

8. Proyeksi Jumlah Penduduk di Desa Ponggiha

Perkembangan Jumlah Penduduk Desa Ponggiha

Kecamatan Lasusua Tahun 2006-2010

No.	Tahun	Jumlah Penduduk	Pertambahan (jiwa)	Pertumbuhan (jiwa)
1	2006	1074	-	
2	2007	1399	325	0.30
3	2008	1647	248	0.18
4	2009	1980	333	0.20
5	2010	1738	-242	-0.12
Jumlah		7838	664	0.56

Sumber: Hasil Analisis

$$\begin{aligned}
 P_{2011} &= 1738 (1 + 0,14)^1 \\
 &= 1738 (1,14) \\
 &= 1981
 \end{aligned}$$

$$\begin{aligned}
 P_{2016} &= 1738 (1 + 0,14)^5 \\
 &= 1738 (1,14)^5 \\
 &= 1738 (1,92) \\
 &= 3336,96 \text{ atau } 3337
 \end{aligned}$$

$$\begin{aligned}
 P_{2021} &= 1738 (1 + 0,14)^{10} \\
 &= 1738 (1,14)^{10} \\
 &= 1738 (3,70) \\
 &= 6430,6 \text{ atau } 6431
 \end{aligned}$$

$$\begin{aligned}
 P_{2026} &= 1738 (1 + 0,14)^{15} \\
 &= 1738 (1,14)^{15} \\
 &= 1738 (7,13)
 \end{aligned}$$

$$= 12391,94 \text{ atau } 12392$$

$$P_{2031} = 1738 (1 + 0,14)^{20}$$

$$= 1738 (1,14)^{20}$$

$$= 1738 (13,74)$$

$$= 23880,12 \text{ atau } 23881$$

9. Proyeksi Jumlah Penduduk di Desa Patowonua

Perkembangan Jumlah Penduduk Desa Patowonua

Kecamatan Lasusua Tahun 2006-2010

No.	Tahun	Jumlah Penduduk	Pertambahan (jiwa)	Pertumbuhan (jiwa)
1	2006	2040	-	-
2	2007	2365	325	0.16
3	2008	2365	0	0.00
4	2009	2835	470	0.20
5	2010	2943	108	0.04
Jumlah		12548	903	0.40

Sumber: Hasil analisis

$$P_{2011} = 2943 (1 + 0,1)^1$$

$$= 2943 (1,1)$$

$$= 3237$$

$$P_{2016} = 2943 (1 + 0,1)^5$$

$$= 2943 (1,1)^5$$

$$= 2943 (1,61)$$

$$= 4738$$

$$P_{2021} = 2943 (1 + 0,1)^{10}$$

$$= 2943 (1,1)^{10}$$

$$= 2943 (2,59)$$

$$= 7622$$

$$P_{2026} = 2943 (1 + 0,1)^{15}$$

$$= 2943 (1,1)^{15}$$

$$= 2943 (4,17)$$

$$= 12272$$

$$P_{2031} = 2943 (1 + 0,1)^{20}$$

$$= 2943 (1,1)^{20}$$

$$= 2943 (6,72)$$

$$= 19776,96 \text{ atau } 19977$$

10. Proyeksi Jumlah Penduduk di Desa Babussalam

Perkembangan Jumlah Penduduk Desa Babussalam

Kecamatan Lasusua Tahun 2006-2010

No.	Tahun	Jumlah Penduduk	Pertambahan (jiwa)	Pertumbuhan (jiwa)
1	2006	480	-	-
2	2007	763	283	0.59
3	2008	764	1	0.00
4	2009	769	5	0.01
5	2010	611	-158	-0.21
Jumlah		3387	131	0.39

Sumber: Hasil Analisis

$$P_{2011} = 611 (1 + 0,09)^1$$

$$= 611 (1,09)$$

$$= 665,99 \text{ atau } 666$$

$$P_{2016} = 611 (1 + 0,09)^5$$

$$= 611 (1,09)^5$$

$$= 611 (1,53)$$

$$= 934,83 \text{ atau } 935$$

$$P_{2021} = 611 (1 + 0,09)^{10}$$

$$= 611 (1,09)^{10}$$

$$= 611 (2,36)$$

$$= 1441,96 \text{ atau } 1442$$

$$P_{2026} = 611 (1 + 0,09)^{15}$$

$$= 611 (1,09)^{15}$$

$$= 611 (3,64)$$

$$= 2224$$

$$P_{2031} = 611 (1 + 0,09)^{20}$$

$$= 611 (1,09)^{20}$$

$$= 611 (5,60)$$

$$= 3421,6 \text{ atau } 3422$$

11. Proyeksi Jumlah Penduduk di Desa Batuganda

Perkembangan Jumlah Penduduk Desa Batuganda

Kecamatan Lasusua Tahun 2006-2010

No.	Tahun	Jumlah Penduduk	Pertambahan (jiwa)	Pertumbuhan (jiwa)
1	2006	1405	-	
2	2007	1405	0	0.00
3	2008	1541	136	0.10
4	2009	1577	36	0.02
5	2010	1873	296	0.19
Jumlah		7801	468	0.31

Sumber: Hasil Analisis

$$\begin{aligned}
 P_{2011} &= 1873 (1 + 0,07)^1 \\
 &= 1873 (1,07) \\
 &= 2004
 \end{aligned}$$

$$\begin{aligned}
 P_{2016} &= 1873 (1 + 0,07)^5 \\
 &= 1873 (1,07)^5 \\
 &= 1873 (1,40) \\
 &= 2622
 \end{aligned}$$

$$\begin{aligned}
 P_{2021} &= 1873 (1 + 0,07)^{10} \\
 &= 1873 (1,07)^{10} \\
 &= 1873 (1,96) \\
 &= 3671
 \end{aligned}$$

$$\begin{aligned}
 P_{2026} &= 1873 (1 + 0,07)^{15} \\
 &= 1873 (1,07)^{15} \\
 &= 1873 (2,75)
 \end{aligned}$$

$$\begin{aligned}
 &= 5150,75 \text{ atau } 5151 \\
 P_{2031} &= 1873 (1 + 0,07)^{20} \\
 &= 1873 (1,07)^{20} \\
 &= 1873 (3,86) \\
 &= 7229,78 \text{ atau } 7230
 \end{aligned}$$

12. Proyeksi Jumlah Penduduk di Desa Puncak Monapa

Perkembangan Jumlah Penduduk Desa Puncak Monapa

Kecamatan Lasusua Tahun 2006-2010

No.	Tahun	Jumlah Penduduk	Pertambahan (jiwa)	Pertumbuhan (jiwa)
1	2006	744	-	
2	2007	986	242	0.33
3	2008	1203	217	0.22
4	2009	1205	2	0.00
5	2010	1126	-79	-0.07
Jumlah		5264	382	0.48

Sumber: Hasil Analisis

$$\begin{aligned}
 P_{2011} &= 1873 (1 + 0,12)^1 \\
 &= 1873 (1,12) \\
 &= 2097,76 \text{ atau } 2098
 \end{aligned}$$

$$\begin{aligned}
 P_{2016} &= 1873 (1 + 0,12)^5 \\
 &= 1873 (1,12)^5 \\
 &= 1873 (1,76) \\
 &= 3296,76 \text{ atau } 3297
 \end{aligned}$$

$$\begin{aligned}
 P_{2021} &= 1873 (1 + 0,12)^{10} \\
 &= 1873 (1,12)^{10}
 \end{aligned}$$

$$= 1873 (3,10)$$

$$= 5806$$

$$P_{2026} = 1873 (1 + 0,12)^{15}$$

$$= 1873 (1,12)^{15}$$

$$= 1873 (5,47)$$


$$= 10245$$

$$P_{2031} = 1873 (1 + 0,12)^{20}$$

$$= 1873 (1,12)^{20}$$

$$= 1873 (9,64)$$

$$= 18055,72 \text{ atau } 18056$$



UNIVERSITAS ISLAM NEGERI
ALAUDDIN
M A K A S S A R

Tabel

Hasil Proyeksi Penduduk di Kecamatan Lasusua 2011-2031

No	Desa/ Kelurahan	Tahun				
		2011	2016	2021	2026	2031
1	Sulaho	562	626	729	843	979
2	Totallang	1146	1608	2480	3826	5886
3	Pitulua	1277	1485	1817	2210	2689
4	Rante Limbong	1459	1573	1730	1916	2116
5	Tojabi	2461	3455	5329	8219	12645
6	Lasusua	4826	7859	14479	26694	49202
7	Watuliu	2894	4062	6266	9664	14868
8	Ponggiha	1981	3337	6431	12392	23881
9	Patowanua	3237	4738	7622	12272	19977
10	Babussalam	666	935	1442	2224	3422
11	Batuganda	2004	2622	3671	5151	7230
12	Puncak Monapa	2098	3297	5806	10245	18056
Jumlah		24.611	35.597	57.802	95.656	160.951

Sumber: Hasil Analisis

LAMPIRAN 2

Tabel 5.1

Keberadaan Fasilitas Di Kecamatan Lasusua Tahun 2010

No	Kelurahan/Desa	Jumlah Penduduk	Indeks Fasilitas Pendidikan					Indeks Fasilitas Kesehatan					Indeks Fasilitas Transportasi Komunikasi				
			TK	SD	SM P	SM A	PT	Pusk esmas	Pustu	Posyan du	Polin des	Rum ah Sakit	Band ara	Pelab uhan	Termi nal	Kantor Pos	Telko m
1	Sulaho	544	-	1	1	-	-	-	-	1	-	-	-	-	-	-	-
2	Totallang	1050	1	1	-	-	-	-	-	1	-	-	-	-	-	-	-
3	Pitulua	1228	1	1	-	-	-	-	-	1	1	-	-	-	-	-	-
4	Rante Limbong	1430	1	1	-	-	-	-	-	1	1	-	-	-	-	-	-
5	Tojabi	2258	1	1	-	-	-	-	-	1	-	1	-	-	-	-	-
6	Lasusua	4271	1	1	1	1	-	-	-	1	-	-	-	-	-	-	-
7	Watuliu	2655	1	1	-	1	-	-	-	1	1	-	-	-	-	1	-
8	Ponggiha	1738	1	1	-	1	-	-	-	1	1	-	-	-	-	-	-
9	Patowonua	2943	1	1	-	-	-	-	-	1	-	-	-	-	-	-	-
10	Babussalam	611	-	1	1	-	-	-	-	1	1	-	-	-	-	-	-
11	Batuganda Permai	1873	-	1	-	-	-	-	-	1	1	-	-	-	-	-	-
12	Puncak Monapa	1126	1	1	-	-	-	-	1	1	-	-	-	-	-	-	-
Jumlah		21772	9	12	3	3	-	-	1	12	6	1	0	0	0	1	
Sentralitas		100	100	100	100	100	100	100	100	100	100	100	100	100	100	100	100
Bobot			11.1	8.33	33.3	33.3	0	0	100	8.333	16.66	100	0	0	0	100	0

Sumber: Hasil Analisis



Tabel 5.2

Keberadaan Fasilitas di Kecamatan Lasusua Tahun 2010

No	Kelurahan/ Desa	Indeks Fasilitas Perekonomian							Indeks Fasilitas Peribadatan				
		Toko/ Warung	Rumah Makan/ Kedai	KUD	Non KUD	Hotel	Pasar	Bank	Mesjid	Mushalla	Gereja	Pura	Vihara
1	Sulaho	1	1	-	-	-	-	-	1	-	-	-	-
2	Totallang	1	1	-	-	-	-	-	1	-	-	-	-
3	Pitulua	1	1	-	1	-	-	-	1	-	-	-	-
4	Rante Limbong	1	1	-	1	-	-	-	1	1	-	-	-
5	Tojabi	1	1	-	1	1	-	-	1	-	-	-	-
6	Lasusua	1	1	1	1	-	1	-	1	1	-	-	-
7	Watuliu	1	1	-	1	-	-	-	1	1	-	-	-
8	Ponggiha	1	1	-	-	-	-	1	1	-	-	-	-
9	Patowonua	1	1	-	1	-	-	1	1	-	-	-	-
10	Babussalam	1	1	-	-	-	-	-	1	-	-	-	-
11	Batuganda Permai	1	1	-	-	-	-	-	1	-	-	-	-
12	Puncak Monapa	1	1	-	-	-	-	-	1	-	-	-	-
Jumlah		12	12	1	6	1	1	2	12	3	0	0	0
Sentralitas		100	100	100	100	100	100	100	100	100	100	100	100
Bobot		8.333	8.333	100	16.666	100	100	50	8.333	33.333	0	0	0

Sumber: Hasil Analisis

Tabel 5.3

Perhitungan Bobot dirinci Tiap kelurahan/ Desa di Kecamatan Lasusua Tahun 2010

No	Kelurahan/ Desa	Jumlah Penduduk	Indeks Fasilitas Pendidikan					Indeks Fasilitas Kesehatan					Indeks Fasilitas Transportasi dan Telekomunikasi				
			TK	SD	SMP	SMA	PT	Pusk esmas	Pustu	Posyan du	Polind es	Rumah Sakit	Ban dara	Pela buan	Term inal	Kantor Pos	Kantor Telkom
1	Sulaho	544	-	8.333	33.333	-	-	-	8.333	-	-	-	-	-	-	-	-
2	Totallang	1050	11.111	8.333	-	-	-	-	8.333	-	-	-	-	-	-	-	-
3	Pitulua	1228	11.111	8.333	-	-	-	-	8.333	16.666	-	-	-	-	-	-	-
4	Rante Limbong	1430	11.111	8.333	-	-	-	-	8.333	16.666	-	-	-	-	-	-	-
5	Tojabi	2258	11.111	8.333	-	-	-	-	8.333	-	100	-	-	-	-	-	-
6	Lasusua	4271	11.111	8.333	33.333	33.333	-	-	8.333	-	-	-	-	-	-	-	-
7	Watuliu	2655	11.111	8.333	-	33.333	-	-	8.333	16.666	-	-	-	-	100	-	-
8	Ponggiha	1738	11.111	8.333	-	33.333	-	-	8.333	16.666	-	-	-	-	-	-	-
9	Patowonua	2943	11.111	8.333	-	-	-	-	8.333	-	-	-	-	-	-	-	-
10	Babussalam	611	-	8.333	33.333	-	-	-	8.333	16.666	-	-	-	-	-	-	-
11	Batuganda Permai	1873	-	8.333	-	-	-	-	100	8.333	16.666	-	-	-	-	-	-
12	Puncak Monapa	1126	11.111	8.333	-	-	-	-	100	8.333	-	-	-	-	-	-	-
Jumlah		21772	100	100	100	100	0	0	100	100	100	100	0	0	0	100	0
Sentralitas		100	100	100	100	100	100	100	100	100	100	100	100	100	100	100	100
Bobot			11.111	8.333	33.333	33.333	0	-	100	8.333	16.666	100	0	0	0	100	0

Sumber: Hasil Analisis

Tabel 5.4

Perhitungan Bobot dirinci Tiap kelurahan/ Desa di Kecamatan Lasusua Tahun 2010

No	Kecamatan	Indeks Fasilitas Perekonomian							Indeks Fasilitas Peribadatan					Keberada an Fasilitas
		Toko/ Warung	Rumah Makan/ Kedai	KUD	Non KUD	Hotel	Pasar	Bank	Mesjid	Mushalla	Gereja	Pura	Vihara	
1	Sulaho	8.333	8.333	-	-	-	-	-	8.333	-	-	-	-	283
2	Totallang	8.333	8.333	-	-	-	-	-	8.333	-	-	-	-	272
3	Pitulua	8.333	8.333	-	16.666	-	-	-	8.333	-	-	-	-	156
4	Rante Limbong	8.333	8.333	-	16.666	-	-	-	8.333	33.333	-	-	-	172
5	Tojabi	8.333	8.333	-	16.666	100	-	-	8.333	-	-	-	-	858
6	Lasusua	8.333	8.333	8.333	16.666	-	100	-	8.333	33.333	-	-	-	167
7	Watuliu	8.333	8.333	-	16.666	-	-	-	8.333	33.333	-	-	-	299
8	Ponggiha	8.333	8.333	-	-	-	-	50	8.333	-	-	-	-	183
9	Patowonua	8.333	8.333	-	16.666	-	-	50	8.333	-	-	-	-	163
10	Babussalam	8.333	8.333	-	-	-	-	-	8.333	-	-	-	-	308
11	Batuganda Permai	8.333	8.333	-	-	-	-	-	8.333	-	-	-	-	439
12	Puncak Monapa	8.333	8.333	-	-	-	-	-	8.333	-	-	-	-	207
Jumlah		100	100	100	100	100	100	100	100	100	0	0	0	
Sentralitas		100	100	100	100	100	100	100	100	100	100	100	100	
Bobot		8.333	8.333	8.33	16.666	100	100	50	8.333	33.333	0	0	0	

Sumber: Hasil Analisis

Tabel 5.5

Penentuan Hirarki di Kecamatan Lasusua berdasarkan analisis Skalogram tahun 2010

No	Kelurahan/ Desa	Jumlah Penduduk	Keberadaan Fasilitas	Indeks Sentralitas	Hirarki Kota
1	Sulaho	544	50	<200	III
2	Totallang	1050	52	<200	III
3	Pitulua	1228	86	< 200	III
4	Rante Limbong	1430	119	< 200	III
5	Tojabi	2258	269	200 - 400	II
6	Lasusua	4271	277	200 – 400	II
7	Watuliu	2655	219	200 – 400	II
8	Ponggiha	1738	152	< 200	III
9	Patowonua	2943	119	< 200	III
10	Babussalam	611	91	< 200	III
11	Batuganda Permai	1873	158	< 200	III
12	Puncak Monapa	1126	152	< 200	III

Sumber: Hasil Analisis

D. Analisis Sarana dan Prasarana di Kecamatan Lasusua

1. Analisis Sarana

a. Fasilitas Pemerintahan

Berdasarkan hasil survey lapangan dan data yang diperoleh, untuk fasilitas perkantoran di Kecamatan Lasusua terdapat kantor kecamatan di Kelurahan Lasusua yang merupakan ibukota kecamatan. Untuk melayani seluruh warga Kecamatan Lasusua terdapat kantor desa di setiap desa dan balai pertemuan di beberapa desa.

b. Fasilitas Perdagangan

c. Fasilitas Pendidikan

Standar pelayanan minimal untuk kebutuhan sarana pendidikan menurut keputusan pemerintah No.534/KPTS/M/2001 adalah:¹

1) Taman Kanak-kanak

Penduduk minimal rata-rata 700 orang dengan luas lahan 1200 m². Sedangkan lokasi sebaiknya ditengah-tengah kelompok keluarga, jumlah murid dengan standart 3 ruang kelas terdiri atas 35-40 murid disetiap ruang kelas.

2) Sekolah Dasar

Dibutuhkan sebuah SD dengan penduduk pendukung minimal 6400 orang dengan luas lahan 1500 m². Lahan ditengah-tengah kelompok keluarga dengan radius pencapaian dari daerah yang

¹ Departemen PU. *Kriteria Lokasi dan Standar Teknik.*(Jakarta:2003) h. 10

dilayani maksimum 1000 m. Standar jumlah murid 40 murid / kelas untuk SD tipe A terdiri dari 12 kelas belajar, luas ruangan 1000 m² dengan luas lahan yang digunakan 3000m². Untuk SD tipe B terdiri dari 6 kelas ruang belajar, luas ruangan 633 m² dengan jumlah lahan 2000 m². Sedangkan untuk SD tipe C terdiri dari 3 ruang kelas belajar, luas ruangan 251 m² dan luas lahan 1200 m².

3) Sekolah Lanjutan Tingkat Pertama (SLTP)

Minimal penduduk adalah 12.000 orang untuk SLTP, sedangkan luas lahannya 10.000 m². Lokasi digabung / dikelompokkan dengan taman dan lapangan olah raga. Standar jumlah murid adalah untuk SLTP tipe A terdiri dari 27 kelas, luas ruangan 3.077 m² dengan luas lahan minimal 9000 m². Untuk SLTP tipe B terdiri dari 18 kelas dengan ruang 2.282 m² dan luas lahan minimal 9000 m². Untuk SLTP tipe C terdiri dari 9 kelas, dengan luas ruang 1.502 m² dan luas lahan minimal 6000 m².

4) minimal 12.000 orang untuk SLTA sedangkan luas lahan yang diperlukan 20.000 m². Kriteria lokasi digabungkan / Sekolah Lanjutan Tingkat Atas (SLTA)

Penduduk dikelompokkan dengan taman dan lapangan olah raga. Standar 30 murid / ruang kelas dengan 14 kelas (pagi/sore) untuk sebuah SLTA.

Berdasarkan data yang diperoleh di Kecamatan Lasusua telah terdapat sarana jenis pendidikan mulai dari taman kanak-kanak (TK) sampai dengan sekolah menengah atas (SMA) sederajat. Jumlah fasilitas pendidikan di Kecamatan Lasusua terdiri dari 3 (unit) Sekolah Menengah Atas (SMA), 5 unit Sekolah Menengah Pertama (SMP), 15 (unit) sekolah Dasar (SD), dan 15 (unit) Taman Kanak-Kanak (TK).

Dengan jumlah penduduk 21.772 jiwa maka fasilitas kebutuhan sarana pendidikan taman kanak-kanak yang ada di Kecamatan Lasusua sudah memenuhi kebutuhan standar perencanaan sehingga skala pelayanannya telah maksimal. Untuk kebutuhan sarana pendidikan untuk tingkat sekolah dasar (SD), Sekolah Menengah Pertama (SMP) dan Sekolah Menengah Atas (SMA) telah sesuai kebutuhan menurut jumlah penduduknya.

d. Fasilitas Kesehatan

Standar pelayanan minimal untuk kebutuhan fasilitas kesehatan menurut keputusan pemerintah No.534/KPTS/M/2001 adalah:

1) Balai Pengobatan.

Penduduk minimal 3.000 orang dengan luas lahan 300 m², lokasi terletak ditengah-tengah lingkungan keluarga, sedangkan radius pelayanan adalah maksimum 1500 m.

2) Puskesmas Pembantu (pustu)

Penduduk minimal 6.000 orang sedangkan luas lahan adalah 500 m². Lokasi terletak ditengah-tengah lingkungan keluarga, dengan radius pelayanan maksimum 1500 m.

3) BKIA +RS. Bersalin

Penduduk pendukung minimal 10.000 orang, dengan luas lahan 1,600m². Lokasi terletak ditengah-tengah lingkungan keluarga dengan radius pencapaian maksimum 2000 m.

4) Rumah Sakit

Penduduk pendukung minimal 240.000 orang, dengan luas lahan 86.400 m². Lokasi dipilih di daerah yang cukup tenang, yang radiusnya merata dengan daerah yang dilayani.

5) Tempat Praktek Dokter

Penduduk pendukung minimal 5000 orang, dibutuhkan sebuah tempat praktek. Lokasi dapat bersatu dengan tempat tinggal / permukiman.

6) Apotek

Penduduk pendukung 10.000 jiwa, dan dilengkapi dengan tempat parkir dengan luas tanah tiap unit 350 m².

Sarana kesehatan merupakan faktor pendukung untuk membantu pengembangan suatu daerah. Berdasarkan data yang diperoleh dan survey langsung dilapangan jumlah fasilitas kesehatan yang ada di Kecamatan Lasusua adalah 29 unit terdiri dari 1 (unit) rumah sakit yang terletak di Kelurahan Lasusua, 1 (unit) Pustu, dan 17 (unit) Posyandu yang terletak di masing-masing desa, Poskesdes 3 unit,

Polindes 6 unit, dan Dokter Praktek sebanyak 2 unit. Untuk fasilitas kesehatan yang telah ada di Kecamatan Lasusua sampai saat ini telah sesuai dengan kebutuhan.

e. Fasilitas Peribadatan

Standar perencanaan untuk kebutuhan fasilitas peribadatan menurut keputusan pemerintah No.534/KPTS/M/2001 adalah:

Terdapat 1 unit tempat ibadah dengan penduduk pendukung minimal 2.500 orang, dengan luas 300 m², kriteria lokasi tergantung kondisi setempat.

Di Kecamatan Lasusua terdapat fasilitas peribadatan berupa: masjid dengan jumlah 32 unit dan mushalla dengan jumlah 6 unit yang tersebar dimasing-masing berada tiap desa. Pada Kecamatan Lasusua hanya terdapat faslitas peribadatan masjid karena mayoritas penduduknya beragama Islam.

Sarana peribadatan yang ada di Kecamatan Lasusua telah sesuai dengan kebutuhan dan untuk skala pelayanannya cukup baik karena jumlah sarana peribadatan yang ada cukup banyak dan tersebar ditiap-tiap desa sehingga sangat memudahkan untuk melaksanakan ibadah.

2. Analisis prasarana

a. Jaringan telekomunikasi

Jaringan telepon sangat dibutuhkan dalam mempelancar arus informasi dan data. Pertelekomunikasian terutama menyangkut telepon merupakan syarat mutlak yang harus dipenuhi suatu kota

dalam perkembangannya untuk mendapatkan informasi yang akurat dan cepat. Di Kecamatan Lasusua tidak terlayani oleh sambungan telepon rumah (kabel) dan tidak terdapat wartel. Namun warga masyarakat di Kecamatan Lasusua sudah dapat menikmati pelayanan telekomunikasi jarak jauh dengan hadirnya jaringan telekomunikasi telepon seluler. Jaringan seluler yang ada di Kecamatan Lasusua adalah Telkomsel dan Indosat. Dengan demikian dapat dijelaskan bahwa pada Kecamatan Pasimasunggu Timur untuk pelayanan telekomunikasi sudah dapat dinikmati dan dimanfaatkan oleh masyarakat untuk mendapatkan informasi.

- b. Jaringan listrik
- c. Jaringan Air Bersih
- d. Jaringan Drainase
- e. Jaringan Jalan
- f. Persampahan