

**ARAHAN PENANGANAN KAWASAN RAWAN BENCANA
BANJIR BERBASIS GIS DI KECAMATAN TAMALANREA
KOTA MAKASSAR**



Skripsi

Diajukan untuk Memenuhi Salah Satu Syarat Meraih Gelar
Sarjana Teknik Jurusan Perencanaan Wilayah dan Kota
pada Fakultas Sains dan Teknologi
UIN Alauddin Makassar

Oleh

SYAFRIL

NIM. 60800106050

UNIVERSITAS ISLAM NEGERI
ALAUDDIN
M A K A S S A R

FAKULTAS SAINS DAN TEKNOLOGI
UNIVERSITAS ISLAM NEGERI ALAUDDIN
MAKASSAR

2011

HALAMAN PERNYATAAN KEASLIAN SKRIPSI

Dengan penuh kesadaran, penyusun yang bertanda tangan dibawah ini menyatakan bahwa skripsi ini benar adalah hasil karya penyusunan sendiri. Jika dikemudian hari terbukti bahwa ia merupakan duplikat, tiruan, plagiat, atau dibuat oleh orang lain, sebagian atau seluruhnya, maka skripsi dan gelar yang diperoleh karenanya batal demi hukum.

Makassar, 18 September 2011

Penyusun,

SYAFRIL
NIM: 60800106050

UNIVERSITAS ISLAM NEGERI
ALAUDDIN
M A K A S S A R

ABSTRAK

Genangan yang terjadi di beberapa wilayah Kecamatan Tamalanrea Khususnya di wilayah BTN Hamzi, BTN Bung Permai dan Perumahan BTP. Daerah-daerah tersebut merupakan daerah terparah apabila musim hujan sedang berlangsung. Aktifitas Masyarakat yang telah mengkonfersi area resapan air menjadi area permukiman mengakibatkan terjadinya genangan banjir. Guna memperdalam penelaahan materi penelitian maka Penelitian ini bertujuan untuk Mengidentifikasi tingkat kerawanan banjir berbasis GIS di Kecamatan Tamalanrea Kota Makassar dan menjelaskan arahan penanganan kawasan rawan bencana banjir di Kecamatan Tamalarea Kota Makassar.

Penelitian ini menggunakan data primer dan data sekunder berupa data topografi, kemiringan lereng, geologi dan struktur tanah, hidrologi dan sumber daya air, vegetasi, klimatologi dan penggunaan lahan yang ada di Kecamatan Tamalanrea selama beberapa tahun terakhir. Untuk mengolah data tersebut digunakan *Tools* atau alat analisis spasial tingkat kerawanan bencana banjir, dan analisis analisis model visual pemetaan.

Hasil proses analisis diperoleh Tingkat Kerawanan Banjir di Kecamatan Tamalanrea menghasilkan tige kelas tingkatan yaitu kerawanan banjir rendah (aman), kerawanan banjir sedang (waspada), kerawanan banjir tinggi (berbahaya). Dengan tiga tingkat kerawanan banjir tersebut maka Arahan penanganan kawasan rawan banjir di Kecamatan Tamalanrea Kota Makassar dilakukan dengan beberapa kriteria yaitu kawasan terbangun, untuk penanganannya menggunakan sistem pembuangan terpadu. Pembuangan dengan sistem terpadu merupakan system yang memadukan antara fungsi drainase yang dimaksimalkan, sistem biopori dan sistem sumur resapan di kawasan terbangun yang sudah padat.

Kata kunci : Kerawanan banjir, GIS, Genangan, Kecamatan Tamalanrea.

KATA PENGANTAR

Assalamu Alaikum Warahmatullahi Wabarokatuh

Puji dan syukur Penulis panjatkan kehadirat Allah SWT. atas berkah, rahmat, dan karunia-Nya sehingga penulisan skripsi ini dapat diselesaikan dengan judul **“Arahan Penanganan Kawasan Rawan Bencana Banjir Berbasis Gis Di Kecamatan Tamalanrea Kota Makassar”** sebagai salah satu syarat untuk meraih gelar sarjana teknik di jurusan Teknik Perencanaan Wilayah dan Kota Universitas Islam Negeri (UIN) Alauddin Makassar.

Kendati masih jauh dari kesempurnaan. Penulis sepenuhnya sadar, akan keterbatasan penulisan skripsi ini, banyaknya hambatan dan kendala yang penulis hadapi, namun berkat tekad dan kerja keras serta dorongan dari berbagai pihak akhirnya penulis dapat menyelesaikannya walaupun dalam bentuk yang sederhana.

Selama menyelesaikan penulisan skripsi, penulis telah banyak dibantu oleh berbagai pihak yang penulis anggap sebagai penolong ataupun motivator berupa dorongan semangat, bimbingan, dan bentuk moril maupun materil. Oleh karena itu, dengan segenap kerendahan hati penulis mengucapkan terima kasih yang sebesar-besarnya kepada :

1. **Allah S.W.T.** Tuhan semesta Alam.
2. Bapak **Prof. Dr. H. Abdul Qadir Gassing, HT., MS.** Selaku Rektor Universitas Islam Negeri Alauddin Makassar.

3. Bapak **Dr. Muhammad Halifah Mustami, M.Pd** selaku Dekan Fakultas Sains dan Teknologi.
4. Bapak **Nur Syam AS, S.T., M.Si** selaku dosen pembimbing I yang telah banyak membantu dan mengarahkan penulis dalam penyelesaian skripsi ini.
5. Bapak **Jamaluddin Jahid, H. S.T. M,Si.** selaku dosen pembimbing II yang telah banyak membantu dan mengarahkan penulis dalam penyelesaian skripsi.
6. Bapak Ketua Jurusan Teknik Perencanaan Wilayah & Kota Bapak **Jamaluddin Jahid, H. S.T. M,Si.**
7. Kedua Orang Tuaku yang paling kucintai, ayahanda **Ismail H Arsyad** (Almarhum) dan ibunda **Nur Aisyah Daud**, kakanda **Sri Susanti, Syahril dan Sri Samariah** yang telah memberikan dukungan moril maupun materil serta semangat dalam penyusunan skripsi ini. Terimah kasih atas kasih sayang yang kalian berikan selama ini. Seluruh hasil yang telah kuraih kupersembahkan untukmu Ayah Bunda.
8. Saudara-saudaraku sedarah, yang terus memberikan motivasi dan juga memberikanku pemahaman tentang bagaimana menyikapi kondisi dikala serba keterbatasan.
9. Sahabat – sahabatku di Jurusan Teknik Perencanaan Wilayah dan Kota angkatan 2007, 2008, 2009, Universitas Islam Negeri Alauddin Makassar, terkhusus angkatan 2006, **Dheden Maulana, Strees, Iccank Cuakep, Iccank Grounders, Hendra, Nuno, Ariel, Wangsa, Firdaus, Eka, Amhy, Cia, Reni, Amma, Edha, Inggiet, Dewi, Fina, Cici, Mila, Afny, Aty, Anhy, Uthy, Di2et, Ade,**

Arifin, Rajab, Arif, Iyan, Asbi, Vita, Ria, Faried, Idham, Adit, Anton, Yayat, Zul, Didit, Sawir dan spesial untuk **Rivhani** yang kucintai, walau dari jauh memacu semangatku selama ini. Terima kasih atas kebersamaan dan kekompakan kita selama ini yang penuh keceriaan dan saling membantu dan saling menerima,

10. Kepada Mace Nur Kamra yang telah memberikan fasilitas dan dukungan dalam penyelesaian skripsi ini.
11. Buat semua pihak yang telah membantu penulis dalam menyelesaikan skripsi ini yang tidak sempat disebutkan namanya satu-persatu terima kasih atas bantuannya.

Kiranya Allah SWT. yang akan membalas semua kebaikan yang telah diberikan kepada kami dan dengan segala kerendahan hati, penulis menyadari bahwa skripsi ini tidak luput dari kekurangan, oleh karena itu kritikan dan saran yang membangun masih penulis harapkan guna kesempurnaan skripsi ini.

Akhir kata, semoga skripsi ini dapat bermanfaat bagi semua pihak yang membutuhkannya.

Wassalamu Alaikum Warahmatullahi Wabarokatuh

Makassar, 18 September 2011

SYAFRIL

DAFTAR ISI

HALAMAN JUDUL	i
HALAMAN PERNYATAAN KEASLIAN SKRIPSI	ii
HALAMAN PENGESAHAN	iii
ABSTRAK	iv
KATA PENGANTAR	v
DAFTAR ISI	viii
DAFTAR TABEL	xi
DAFTAR GAMBAR	xii
DAFTAR PETA	xiii
BAB I PENDAHULUAN	1-8
A. Latar Belakang	1
B. Rumusan Masalah	5
C. Ruang Lingkup Pembahasan.....	5
D. Definisi Operasional	5
E. Tujuan dan Manfaat Penelitian	7
a. Tujuan	7
b. Manfaat	7
F. Sistematika Penulisan	7
BAB II TINJAUAN PUSTAKA	9-46
A. Pengertian Umum Bencana Banjir	9
B. Penyebab Bencana Banjir	10
C. Dampak Banjir Dalam Kehidupan Sosial Dan Ekonomi.....	11
D. Kedudukan dan Dasar Hukum Pedoman Pengendalian Pemanfaatan Ruang di Kawasan Rawan Bencana Banjir.....	15
E. Konsep Penanganan Kawasan Rawan Bencana Banjir	18
F. Sistem Informasi Geografis	42
G. Manfaat System Informasi Geografis Dalam Penanganan Banjir	45

BAB III METODE PENELITIAN	47-56
A. Waktu dan Tempat Penelitian	47
B. Jenis dan Sumber Data	47
C. Pengumpulan Data	49
D. Analisis Data	50
E. Kerangka Berpikir	56
BAB IV GAMBARAN UMUM	57-78
A. Gambaran Umum Kota Makassar	57
a. Geografi dan Administrasi Kota Makassar	57
b. Kondisi Fisik Kota Makassar	57
B. Gambaran Umum Kecamatan Tamanlarea	61
a. Geografi dan Administrasi Kecamatan Tamalanrea	61
b. Kondisi Fisik Dasar	61
c. Aspek Kependudukan	64
d. Karakteristik Banjir	73
BAB V ANALISIS DAN PEMBAHASAN	79-107
A. Analisis Kondisi Fisik Dasar	79
a. Analisis Topografi dan Kemiringan Lereng	79
b. Analisis Geologi dan Struktur Tanah	79
c. Analisis Hidrologi dan Sumber Daya Air	80
d. Analisis Kondisi Vegetasi	81
e. Analisis Kondisi Klimatologi	82
d. Analisis Penggunaan Lahan	82
B. Analisis Spasial Tingkat Kerawanan Bencana Banjir	87
a. Analisis Hasil Pemetaan Kawasan Rawan Bencana Banjir	87
b. Analisis Model Visual Pemetaan	87
c. Analisis Data Spasial Klasifikasi Kerawanan Banjir	89
d. Analisis Faktor Penyebab Banjir	93

C.	Arahan Penanganan Kawasan Banjir di Kecamatan Tamalanrea	99
a.	Kawasan Terbangun	99
b.	Kawasan Dapat Dibangun	100
c.	Kawasan Tidak Dapat Dibangun	101
D.	Keterkaitan Al-Quran dalam Penanganan Kawasan Rawan Bencana Banjir	104
a.	Manusia dan Lingkungan sebagai Satu Kesatuan yang Saling Berkaitan	104
b.	Kerusakan Lingkungan Akibat Perubahan Prilaku Manusia (Meluasnya Kawasan Rawan Banjir)	106
BAB VI	PENUTUP	108-109
A.	KESIMPULAN	108
B.	SARAN	109
Daftar Pustaka	110-111

DAFTAR TABEL

Tabel 3.1	Nilai bobot dalam penentuan kelas bahaya banjir	52
Tabel 4.1	Penggunaan Lahan Kecamatan Tamalanrea Kota Makassar Tahun 2009	64
Tabel 4.2	Pertumbuhan Penduduk di Kecamatan Tamalanrea Tahun 2009	65
Tabel 4.3	Distribusi Kepadatan Penduduk di Kecamatan Tamalanrea Tahun 2009	66



DAFTAR GAMBAR

Gambar 2.1	Kedudukan Pedoman Pengendalian Pemanfaatan Ruang di Kawasan Rawan Bencana Banjir dalam Penataan Ruang	16
Gambar 2.2	Pola-pola Peningkatan Elevasi Bangunan	26
Gambar 2.3	Flood Proofing Dengan Rekayasa Elevasi Bangunan	27
Gambar 2.4	Tipikal Normalisasi Saluran	30
Gambar 2.5	Tanggul dan Dinding Penahan Banjir	31
Gambar 2.6	Pengaturan Tanggul di Meander	31
Gambar 2.7	Parameter-Parameter Tanggul	31
Gambar 2.8	Sumur Resapan	36
Gambar 2.9	Gambar Rumah dengan Sumur Resapan	37
Gambar 4.1	Kondisi drainase yang tersumbat di Kecamatan Tamalanrea	73
Gambar 4.2	Genagan banjir di beberapa wilayah Kecamatan Tamalanrea.....	75
Gambar 5.1	Proses Analisis.....	91
Gambar 5.2	Kelas Interval Banjir.....	93
Gambar 5.3	Teknologi biopori dan Sumur resapan.....	101
Gambar 5.4	Teknologi <i>Bioretensi</i>	102

DAFTAR PETA

Peta 4.1	Peta Orientasi.....	60
Peta 4.2	Peta Administrasi	67
Peta 4.3	Peta Hidrologi	68
Peta 4.4	Peta Topografi	69
Peta 4.5	Peta Curah Hujan	70
Peta 4.6	Peta Geologi	71
Peta 4.7	Peta Penggunaan Lahan	72
Peta 4.8	Peta Ketinggian dan Luasan Banjir	76
Peta 5.1	Peta Analisis Topografi.....	84
Peta 5.2	Peta Analisis Hidrologi	85
Peta 5.3	Peta Analisis Penggunaan Lahan	86
Peta 5.4	Peta Tingkat Kerawanan Banjir	98
Peta 5.5	Peta Arahan Pemanfaatan Ruang Dengan System Pembuangan Terpadu	103

BAB I

PENDAHULUAN

A. Latar Belakang

Indonesia dikenal sebagai salah satu negara rawan bencana. Berbagai bencana melanda sejumlah daerah secara terus-menerus. Baik yang disebabkan oleh faktor alam maupun faktor non alam seperti berbagai kecelakaan akibat kegagalan teknologi dan ulah manusia. Akibatnya tidak sedikit penderitaan bagi masyarakat, baik berupa korban jiwa manusia, kerugian harta benda, maupun kerusakan lingkungan serta musnahnya hasil-hasil pembangunan yang telah dicapai.

Salah satu bencana yang sering dterjadi di Negara Indonesia adalah banjir. Sehubungan dengan masalah banjir, langkah yang diambil adalah melalui kegiatan penataan ruang, dengan penekanan pada pengendalian pemanfaatan ruang, serta kegiatan rekayasa teknis yang mendukung proses penanganan dan pengendalian. Terkait dengan kawasan rawan bencana banjir, kegiatan pengendalian pemanfaatan ruang dilaksanakan melalui upaya penanggulangan untuk meminimalkan dampak akibat bencana yang mungkin timbul.

Diterangkan dalam Al Qur'an surat Al Ankabut ayat 14 bahwa umat Nabi Nuh AS. Telah ditimpakan dengan azab berupa banjir bandang karena mereka Zalim dan melalaikan lingkungannya, dalam hubungannya dengan lingkungan tersebut, berikut bunyi Firman Allah SWT tersebut:

Bismillahirrahmanirrahim.

وَلَقَدْ أَرْسَلْنَا نُوحًا إِلَىٰ قَوْمِهِ ۖ فَلَبِثَ فِيهِمْ أَلْفَ سَنَةٍ إِلَّا خَمْسِينَ عَامًا فَأَخَذَهُمُ
الطُّوفَانُ وَهُمْ ظَالِمُونَ ﴿١٠٦﴾

Terjemahnya:

Dan Sesungguhnya Kami telah mengutus Nuh kepada kaumnya, Maka ia tinggal di antara mereka seribu tahun kurang lima puluh tahun. Maka mereka ditimpa banjir besar, dan mereka adalah orang-orang yang zalim.¹

Wilayah Indonesia yang sering terkena bencana banjir salah satunya Kota Makassar. Kota Makassar merupakan dataran rendah dan memiliki luas wilayah ± 175,77 Km², terdiri atas 14 kecamatan dan 143 kelurahan. Berdasarkan letak geografi (WGS 1984) Kota Makassar berada pada posisi 5°8'6'19" Lintang Selatan dan 119°24'17'38" Bujur Timur.

Sejak tahun 2007, rentan waktu Banjir yang terjadi di Kota Makassar relative pendek dan berulang sampai sekarang. Genangan banjir yang ada di Kota Makassar telah menggenangi beberapa area yang dominan sebagai permukiman masyarakat, yang paling parah tergenang banjir adalah Kecamatan Tamalanrea. Walau berada pada ketinggian 0 - 19 meter dari permukaan air laut. Bentuk permukaan datar tapi banyak area rawa yang telah dialih fungsikan sebagai area permukiman sehingga menjadikan beberapa wilayah Kecamatan Tamalanrea sebagai area yang selalu tergenang banjir selama musim hujan.

¹ Departemen Agama, *Al Qur'an dan Terjemahnya*, Departemen Agama, Jakarta. 1971

Genangan yang terjadi di beberapa wilayah Kecamatan Tamalanrea Khususnya di wilayah BTN Bung Permai, BTN Hamzi. Kedua daerah tersebut merupakan daerah terparah apabila musim hujan sedang berlangsung, hanya dalam waktu beberapa jam hujan turun, maka hampir separuh daerah tersebut sudah tergenangi. Begitupun dengan wilayah perumahan bumi tamalanrea permai, daerah tersebut sebelumnya merupakan kawasan resapan air yang kini ditelah dikonversi menjadi kawasan perumahan, dengan fasilitas drainase yang tidak sempurna menjadikan daerah tersebut sebagai kawasan rawan banjir karena hampir setiap saat tergenang, walaupun genangan tersebut bersifat periodik tapi itu sudah sangat meresahkan masyarakat yang ada di wilayah tersebut.

Dalam Al Qur'an telah dijelaskan bahwa segala sesuatu yang terjadi di dunia tidak lepas dari kegiatan manusia itu sendiri sebagai Khalifah, manusia yang merusak lingkungannya akan membawa bencana pada manusia dan sekitarnya, dapat dilihat firman ALLAH dalam surat Ar Ruum (30) : 41.

Bismillahirrahmanirrahim.

ظَهَرَ الْفَسَادُ فِي الْبَرِّ وَالْبَحْرِ بِمَا كَسَبَتْ أَيْدِي النَّاسِ لِيُذِيقَهُمْ بَعْضَ الَّذِي عَمِلُوا
لَعَلَّهُمْ يَرْجِعُونَ ﴿٤١﴾

Terjemahnya :

Telah nampak kerusakan di darat dan di laut disebabkan karena perbuatan tangan manusia, supaya Allah merasakan kepada mereka sebahagian dari (akibat) perbuatan mereka, agar mereka kembali (ke jalan yang benar). (QS:30:41)²

Aktifitas Masyarakat yang telah mengkonversi area resapan air menjadi area permukiman mengakibatkan terjadinya genangan banjir selama setengah tahun, dan apa yang telah dijelaskan oleh Al Qur'an dalam surat Ar Ruum ayat 41 tersebut sungguh telah terjadi.

Oleh sebab itu penulis akan mengarahkan kajian guna memberikan sebuah solusi bagi penanganan kawasan rawan bencana banjir yang ada di Kota Makassar khususnya yang ada di Kecamatan Tamalanrea. Untuk memperjelas bagaimana penanganan bencana banjir yang ada di Kecamatan Tamalanrea Kota Makassar tersebut, maka penulis akan mengangkat kajian ini dengan judul “**Arahan Penanganan Kawasan Rawan Bencana Banjir Berbasis GIS Di Kecamatan Tamalanrea Kota Makassar**” sebagai salah satu bagian awal dalam penanganan bencana banjir yang terjadi dan sebagai dasar penentu tingkat kewaspadaan masyarakat terhadap bencana banjir.

² Ibid

B. Rumusan Masalah

Berdasarkan latar belakang, maka dapat diarahkan beberapa rumusan masalah sebagai berikut:

1. Bagaimana klasifikasi kerawanan banjir di Kecamatan Tamalanrea Kota Makassar berbasis GIS?
2. Bagaimana arahan penanganan kawasan rawan banjir di Kecamatan Tamalarea Kota Makassar?

C. Ruang Lingkup Pembahasan

Ruang lingkup pembahasan dalam penulisan skripsi ini yaitu:

1. Lingkup wilayah merupakan ruang lingkup lokasi penelitian di Kecamatan Tamalanrea yang menyangkup 6 (enam) kelurahan di dalamnya.
2. Ruang lingkup kajian materi penelitian ini yakni dengan melakukan identifikasi kawasan rawan banjir, pegguan lahan, topografi, curah hujan dengan menggunakan pendekatan GIS di Kecamatan Tamalanrea.

D. Definisi Operasional

Adapun yang dimaksud penulis dengan skripsi yang berjudul “Arahan penanganan kawasan rawan bencana banjir di kecamatan Tamalanrean Kota Makassar” berikut:

- Arahannya merupakan tuntunan penggambaran penanganan daerah rawan banjir di Kecamatan Tamalanrea Kota Makassar.
- Penanganannya merupakan pencarian solusi menaggulangi kawasan rawan banjir di Kecamatan Tamalanrea Kota Makassar.
- Kawasan Rawan bencana area yang mempunyai luasan tertentu dan tidak di batasi oleh batasan administrasi yang ada di wilayah Kecamatan Tamalanrea dengan kondisi tergenang atau kondisinya memungkinkan sering terjadinya banjir.
- Banjir adalah peristiwa tergenangnya suatu daerah yang biasanya kering pada Kecamatan Tamalanrea khususnya di wilayah Kelurahan Tamalanrea dan Tamalanrea Indah yang bersifat genangan periodik maupun permanen.
- Berbasis GIS adalah sistem informasi geografis yang memiliki kemampuan- kemampuan yang sangat baik dalam visualisasi data spasial berikut atribut-atributnya. Modifikasi warna, bentuk, dan ukuran simbol yang diperlukan untuk menampilkan unsur-unsur permukaan bumi dapat dilakukan dengan mudah dan fleksibel.
- Kecamatan Tamalanrea Kota Makassar merupakan daerah yang menjadi fokus penelitian untuk menentukan arahan penanganan kawasan rawan banjir yang ada di wilayah tersebut khususnya di kelurahan Tamalanrea dan Kelurahan Tamalanrea Indah.

E. Tujuan dan Manfaat Penelitian

a. Tujuan

Tujuan dari penelitian dan penulisan skripsi ini adalah:

1. Mengidentifikasi klasifikasi kerawanan banjir di Kecamatan Tamalanrea Kota Makassar berbasis GIS.
2. Menjelaskan arahan penanganan kawasan rawan bencana banjir di Kecamatan Tamalarea Kota Makassar.

b. Manfaat

1. Sebagai bahan informasi dan pertimbangan untuk perencanaan pembangunan di Kecamatan Tamalanrea Kota Makassar.
2. Sebagai bahan referensi bagi penyusunan rencana tata ruang Kota Makassar dalam penentuan arah pembangunan Kota Makassar kedepan.

F. Sistematika Penulisan

Secara keseluruhan pembahasan ini akan terdiri dari 6 (enam) bab, yaitu:

BAB I Pendahuluan, pada bab pertama ini akan menuturkan latar belakang secara singkat sebagai dasar penelitian ini dilakukan. Selain itu pada bab ini akan membahas hal yang mencangkup rumusan masalah, ruang lingkup pembahasan, definisi opsional, tujuan dan manfaat penelitian dan terakhir adalah sistematika penulisan dari penelitian ini.

BAB II Tinjauan Pustaka. Untuk bab kedua ini akan dibahas pengertian umum bencana banjir, penyebab bencana banjir, dampak banjir dalam kehidupan sosial dan ekonomi, kedudukan dan dasar hukum pedoman pengendalian pemanfaatan ruang di kawasan rawan bencana banjir, konsep penanganan kawasan rawan banjir, Sistem Informasi Geografis dan Manfaat Sistem Informasi Geografis dalam penanganan banjir.

BAB III Metode Penelitian. Pada bab ini akan dibahas secara rinci waktu dan tempat penelitian, jenis dan sumber data, pengumpulan data, metode analisis data untuk menjawab permasalahan yang akan diteliti dan kerangka berpikir.

BAB IV Gambaran Umum. Pada bab ini akan di bahas gambaran umum kota Makassar, gambaran umum Kecamatan Tamalanrea dan karakteristik banjir yang terjadi di Kecamatan Tamalanrea.

BAB V Analisis dan Pembahasan. Untuk selanjutnya pada bab lima ini akan membahas analisis kondisi fisik dasar, analisis spasial tingkat kerawana bencana banjir dan arahan penanganan bencana banjir di Kecamatan Tamalanrea Kota Makassar.

BAB VI Penutup, pada bab enam atau bab terakhir ini akan membahas Kesimpulan dari penelitian ini dan saran-saran yang akan penulis sampaikan sehubungan dengan penelitian ini.

BAB II

TINJAUAN PUSTAKA

A. Pengertian Umum Bencana Banjir

Banjir adalah aliran air sungai yang tingginya melebihi muka air normal sehingga melimpas dari palung sungai menyebabkan adanya genangan pada lahan rendah disisi sungai. Aliran limpasan tersebut yang semakin meninggi, mengalir dan melimpasi muka tanah yang biasanya tidak dilewati aliran air.¹

Menurut Schwab at.al (1981) banjir adalah luapan atau genangan dari sungai atau badan air lainnya yang disebabkan oleh curah hujan yang berlebihan atau salju yang mencair atau dapat pula karena gelombang pasang yang membanjiri kebanyakan pada dataran banjir. Menurut Hewlet (1982) banjir adalah aliran atau genangan air yang menimbulkan kerugian ekonomi bahkan menyebabkan kehilangan jiwa. Dalam istilah teknis banjir adalah aliran air sungai yang mengalir melampaui kapasitas tampung sungai, dan dengan demikian, aliran air sungai tersebut akan melewati tebing sungai dan menggenangi daerah di sekitarnya.

Berdasarkan pengertian tersebut dapat disimpulkan bahwa banjir adalah bencana alam yang disebabkan peristiwa alam seperti curah hujan yang sering menimbulkan kerugian baik fisik maupun material. Kodoatie dan sugiyanto (2002) menyebutkan bahwa banjir terdiri atas dua peristiwa, pertama banjir terjadi di daerah

¹ Departemen permukiman dan prasarana wilayah direktorat jenderal penataan ruang; *Pedoman Pengendalian Pemanfaatan Ruang di Kawasan Rawan Bencana Banjir*. Jakarta 2003 hal 4.

yang tidak biasa terkena banjir dan kedua banjir terjadi karena limpasan air dari sungai karena debitnya yang besar sehingga tidak mampu dialirkan oleh alur sungai.

Dibyosaputro (1984) mengatakan penyebab banjir dan lamanya genangan bukan hanya disebabkan oleh meluapnya air sungai, melainkan oleh kelebihan curah hujan dan fluktuasi muka air laut khususnya dataran alluvial pantai, unit-unit geomorfologi seperti daerah rawa, rawa belakang, dataran banjir, pertemuan sungai dengan dataran alluvial merupakan tempat-tempat yang rentan banjir.

B. Penyebab Bencana Banjir

Dilihat dari aspek penyebabnya, jenis banjir yang ada dapat diklasifikasikan menjadi 4 jenis, yaitu:²

Banjir yang disebabkan oleh hujan yang lama, dengan intensitas rendah (hujan *siklonik* atau *frontal*) selama beberapa hari. Dengan kapasitas penyimpanan air yang dimiliki oleh masing-masing Satuan Wilayah Sungai (SWS) yang akhirnya terlampaui, maka air hujan yang terjadi akan menjadi limpasan yang selanjutnya akan mengalir secara cepat ke sungai-sungai terdekat, dan meluap menggenangi areal dataran rendah di kiri-kanan sungai. Jenis banjir ini termasuk yang paling sering terjadi di Indonesia.

- a. Banjir karena salju yang mengalir, terjadi karena mengalirnya tumpukan salju dan kenaikan suhu udara yang cepat di atas lapisan salju. Aliran salju ini akan

² Kawasan.bappenas.go.id/index.php?option=com_content&view=article&id=65&Itemid=64.

mengalir dengan cepat bila disertai dengan hujan. Jenis banjir ini hanya terjadi di daerah yang bersalju.

- b. Banjir Bandang (*flash flood*), disebabkan oleh tipe hujan konvensional dengan intensitas yang tinggi dan terjadi pada tempat-tempat dengan topografi yang curam di bagian hulu sungai. Aliran air banjir dengan 4 Pedoman Pengendalian Pemanfaatan Ruang di Kawasan Rawan Bencana Banjir kecepatan tinggi akan memiliki daya rusak yang besar, dan akan lebih berbahaya bila disertai dengan longsor, yang dapat mempertinggi daya rusak terhadap yang dilaluinya.
- c. Banjir yang disebabkan oleh pasang surut atau air balik (*back water*) pada muara sungai atau pada pertemuan dua sungai. Kondisi ini akan menimbulkan dampak besar, bila secara bersamaan terjadi hujan besar di daerah hulu sungai yang mengakibatkan meluapnya air sungai di bagian hilirnya, serta disertai badai yang terjadi di lautan atau pantai.

C. Dampak Banjir Dalam Kehidupan Sosial Dan Ekonomi

a. Merugikan Secara Umum

Banjir yang terjadi selalu menimbulkan kerugian bagi mereka yang terkena banjir baik secara langsung maupun tidak langsung yang dikenal sebagai dampak banjir.

Dampak banjir akan dialami langsung oleh mereka yang rumah atau lingkungannya terkena air banjir. Jika banjir berlangsung lama akan sangat merugikan karena aktivitas akan banyak terganggu.

Segala aktivitas tidak nyaman dan lingkungan menjadi kotor yang berdampak kurangnya sarana air bersih dan berbagai penyakit mudah sekali menjangkiti warga yang terserang banjir.

b. Penyakit Yang Timbul Sebagai Dampak Banjir

Dampak banjir yang terjadi sering kali mengganggu kesehatan lingkungan dan kesehatan warga. Lingkungan tidak sehat karena segala sampah dan kotoran yang hanyut seringkali mencemari lingkungan .

Sampah-sampah terbawa air dan membusuk mengakibatkan penyakit gatal-gatal di kulit, dan lalat banyak beterbangan karena sampah yang membusuk sehingga sakit perut juga banyak terjadi. Sumber air bersih tercemar sehingga mereka yang terkena banjir kesulitan air bersih dan mengkonsumsinya karena darurat, sebagai penyebab diare.

c. Mematikan Usaha

Dampak banjir memang luar biasa luas. Rumah bisa rusak gara-gara terendam banjir. Barang-barang perabotan rumah tangga jika tidak segera diselamatkan bisa hanyut dan rusak pula. Yang lebih parah jika penduduk yang memiliki usaha rumahan bisa terganggu aktivitas produksinya sehingga mengakibatkan kerugian.

Kerugian akibat tidak bisa produksi berdampak pada karyawan yang bergantung nasib pada usaha tersebut. Kerugian tidak berjalannya produksi bisa kehilangan pelanggan, kemacetan modal serta kerusakan alat gara-gara banjir.

Jika terus menerus situasi terjadi demikian mengakibatkan macetnya ekonomi kerakyatan yang kemudian berdampak pada semakin meningkatnya masalah sosial di lingkungan masyarakat yang sering di landa banjir.

d. Kerugian Administratif

Sering kali dampak banjir ini bukan sekedar membawa dampak kerugian material. Akibat banjir sering kantor, sekolah atau instansi bahkan pribadi harus kehilangan dokumen penting kependudukan dan sejenisnya.

Akibat banjir sering kali sekolah harus diliburkan paksa dari aktivitas belajar. Seluruh siswa dan guru tidak bisa beraktivitas rutin, bahkan terkadang banyak berkas dan data penting yang disimpan sekolah rusak terendam banjir.

Banjir memang tidak bisa diketahui kapan datangnya, namun juga dapat diantisipasi dengan menyiapkan diri menyelamatkan dokumen penting ke tempat yang lebih tinggi .

Membuat bangunan khusus yang bertingkat yang aman untuk meletakkan dokumen penting serta alat-alat belajar yang rentan rusak bila terendam banjir bagi sekolah yang berada di daerah rawan banjir adalah perlu.

e. Kembali Ke Titik Nol

Dampak banjir sering menjadikan seseorang, keluarga, lingkungan masyarakat, instansi, sekolah dan siapa saja mengalami kerugian. Tidak jarang pula keluarga harus kehilangan segala-galanya. Kehilangan orang-orang yang dicintai, keluarga, rumah dan segala isinya, juga pekerjaan.

Berada dititik nol istilah yang tepat, Semua habis dan hilang seketika. Tidak jarang mereka yang mengalami musibah banjir ini harus kehilangan ingatan pula karena mengalami depresi yang berat akibat tidak kuat menanggung beban dampak banjir untuk dirinya.

f. Bencana Nasional

Sering kali di negara kita tercinta ini terjadi bencana banjir besar atau banjir bandang. Baru-baru ini juga terjadi di Papua tepatnya di Wasior terjadi banjir bandang yang memakan korban manusia begitu banyak.

Kehidupan masyarakat yang teratur dan tentram tiba-tiba hancur dikarenakan banjir. Penderitaan begitu jelas tergambar pada mereka yang harus mengalaminya. Pemerintah menetapkan sebagai bencana nasional.

Sebagai Warga negara yang memiliki kepedulian tinggi hampir semua warga negara Indonesia di daerah manapun berbondong untuk saling mengulurkan tangan untuk bisa berbagi agar dapat meringankan beban penderitaan saudara-saudara kita yang terkena dampak banjir di Wasior Papua.

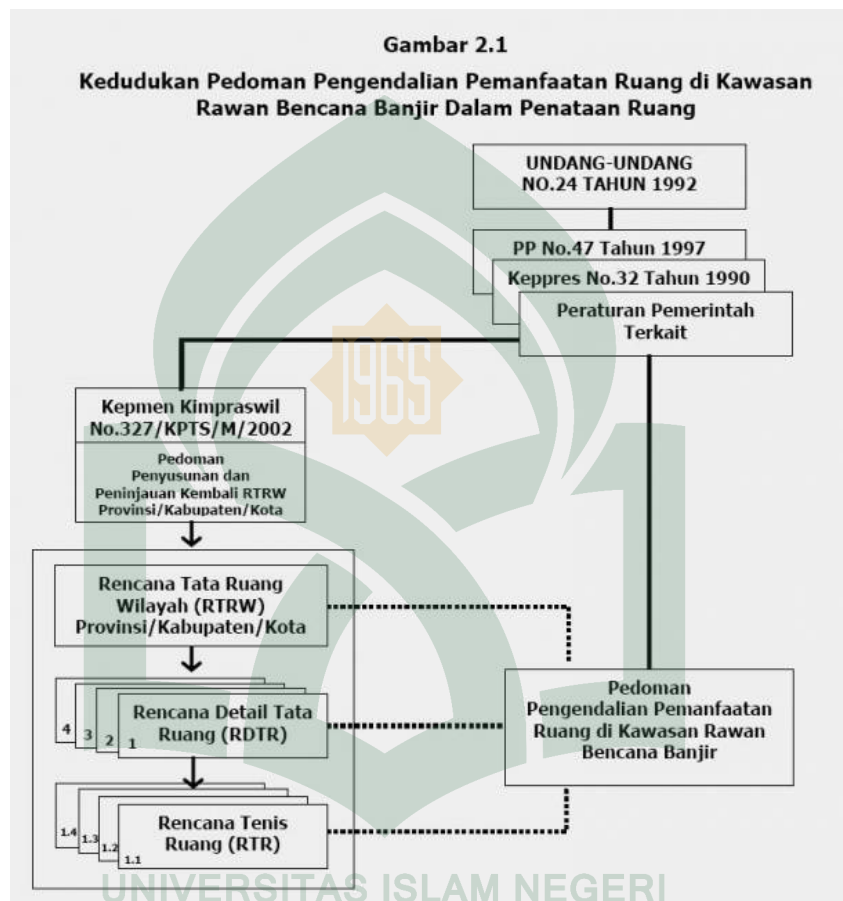
D. Kedudukan dan Dasar Hukum Pedoman Pengendalian Pemanfaatan Ruang di Kawasan Rawan Bencana Banjir³

a. Pedoman Pengendalian Pemanfaatan Ruang di Kawasan Rawan Bencana Banjir merupakan :

1. Penjabaran dari Undang-Undang No.24 Tahun 1992 Tentang Penataan Ruang, yang menyatakan bahwa penataan ruang terdiri dari tiga tahapan kegiatan, yaitu perencanaan, pemanfaatan ruang berdasarkan rencana tata ruang, serta pengendalian pemanfaatan ruang. Secara prinsip ketiga tahapan tersebut merupakan satu kesatuan sistem yang tidak terpisahkan satu dengan lainnya, mengingat selesainya satu kegiatan harus segera diikuti dengan kegiatan berikutnya, atau seluruh tahapan kegiatan harus dilaksanakan secara bersama-sama, dengan tetap berpijak pada sistem perencanaan terpadu.
2. Penjabaran teknis (Petunjuk Teknis) terhadap pola pengelolaan kawasan lindung dan budidaya, yang tertuang dalam Peraturan Pemerintah (PP) No.47 Tahun 1997 Tentang Rencana Tata Ruang Wilayah Nasional (RTRWN).

³ http://bebasbanjir2025.wordpress.com/banjir/Ditjen_Penataan_Ruang_Dept._PU_«_BebasBanjir2015.htm

Pada Gambar 2.1 Kedudukan Pedoman Pengendalian Pemanfaatan Ruang di Kawasan Rawan Bencana Banjir dalam Penataan Ruang.



b. Dasar Hukum Pengendalian Pemanfaatan Ruang di Kawasan Rawan Bencana Banjir merupakan

Pedoman Pengendalian Pemanfaatan Ruang di Kawasan Rawan Bencana Banjir disusun berdasarkan peraturan dan perundang-undangan yang berlaku, yaitu terdiri dari:

1. Undang-Undang Nomor 24 Tahun 1992 Tentang Penataan Ruang;

2. Undang-Undang Nomor 23 Tahun 1997 Tentang Pengelolaan Lingkungan Hidup;
3. Undang-Undang Nomor 22 Tahun 1999 Tentang Pemerintahan Daerah;
4. Undang-Undang Nomor 25 Tahun 1999 Tentang Perimbangan Keuangan antara Pemerintah Pusat dan Daerah;
5. Peraturan Pemerintah (PP) Nomor 69 Tahun 1996 Tentang Pelaksanaan Hak dan Kewajiban serta Bentuk dan Tata Cara Peran Serta Masyarakat dalam Penataan Ruang;
6. Peraturan Pemerintah (PP) Nomor 47 Tahun 1997 Tentang Rencana Tata Ruang Wilayah Nasional (RTRWN);
7. Peraturan Pemerintah (PP) Nomor 51 Tahun 1993 Tentang Analisis Mengenai Dampak Lingkungan;
8. Peraturan Pemerintah (PP) Nomor 25 Tahun 2000 Tentang Kewenangan Pemerintah dan Kewenangan Provinsi sebagai Daerah Otonom;
9. Keputusan Presiden Nomor 32 Tahun 1990 Tentang Pengelolaan Kawasan Lindung;
10. Permendagri Nomor 9 Tahun 1998 tentang Tata Cara Peran Serta Masyarakat dalam Perencanaan Tata Ruang Daerah.
11. Pedoman Penanggulangan Banjir (A-71), Ir. Y. Sudaryoko, Departemen Pekerjaan Umum.

Pedoman Pengendalian Pemanfaatan Ruang di Kawasan Rawan Bencana Banjir akan menjadi salah satu acuan dalam penyusunan rencana tata ruang yang

lebih rinci. Disamping itu, juga dapat dimanfaatkan sebagai acuan dalam pelaksanaan penyusunan Rencana Tata Ruang Kabupaten/Kota, yang secara spesifik fokus pada pengendalian pemanfaatan ruang Kabupaten/Kota, khususnya di kawasan rawan bencana banjir.

E. Konsep Penanganan Kawasan Rawan Bencana Banjir

a. Keseimbangan Ekosistem⁴

Pemanfaatan ruang kawasan rawan bencana banjir dengan upaya penanganan masalah harus merupakan satu kesatuan penataan ruang yang terpadu dan seimbang, sehingga kawasan tersebut dapat dibudidayakan seoptimal mungkin, antara aspek pendayagunaan, perlindungan (konservasi) sumberdaya alam yang ada. Keseimbangan ekosistem sangat terkait dengan limitasi atau batasan terhadap pemanfaatan, dalam rangka menghindari terjadinya eksploitasi sumber daya secara besar-besaran.

Prosedur penetapan jenis-jenis kegiatan pemanfaatan ruang kawasan yang dipilih dalam penanganan banjir harus melalui pemahaman kondisi setempat dan wilayah terkait, proses kajian penyebab/tipologi dan akhirnya arahan pemanfaatan ruang, yang mencakup upaya preventif dan mitigasi dengan pertimbangan keseimbangan ekosistem dan lingkungan, sehingga terhindar dari bencana atau paling tidak mengurangi dampaknya, yang sedapat mungkin melibatkan partisipasi masyarakat.

⁴ *Ibid*

Beberapa faktor berpengaruh terhadap keseimbangan ekosistem, meliputi:

1. Bio Fisik, terkait dengan jenis dan struktur tanah, morfologi, dan aspek hayati;
2. Hidrologi, menyangkut kondisi dan faktor iklim, tata air, serta sistem pengendalian;
3. Sosial Ekonomi/Kependudukan, meliputi aspek kepadatan, kuantitas, kualitas, serta perilaku;
4. Penggunaan Lahan, merupakan tutupan atau pemanfaatan lahan pada kawasan tertentu.

b. Pengelolaan Ruang Kawasan Rawan Bencana Banjir⁵

Bencana Banjir Tahapan pengelolaan ruang kawasan rawan bencana banjir, adalah meliputi:

1. Analisis dan identifikasi penyebab utama kawasan rawan bencana banjir

Analisis dilakukan berdasarkan rona wilayah untuk mengetahui permasalahan, potensi, peluang dan ancaman terhadap pengembangan kawasan rawan banjir.

Adapun lingkup kegiatan rona kawasan/wilayah yang dilakukan meliputi:

- **Rona Sosial** Berkaitan dengan jumlah dan kualitas kependudukan, social management, sosial ekonomi, dan kebutuhan dasar (basic needs).
- **Rona Ekonomi dan Kegiatan Pola Usaha** Berkaitan dengan struktur dan perkembangan ekonomi, tingkat kesejahteraan masyarakat, fasilitas

⁵ *Ibid*

perdagangan dan jasa, kesempatan kerja, ketersediaan bahan pangan, keadaan industri kecil, dan sebagainya.

- **Rona Fisik dan Lingkungan** Keadaan fisik berupa topografi wilayah, iklim, geologi tata lingkungan/ struktur batuan, erosi, abrasi dan sebagainya, ketersediaan air permukaan dan air tanah, keadaan kelestarian lingkungan, dan keadaan sumberdaya alam, bahan galian dan mineral.
 - **Rona Infrastruktur** Meliputi kondisi jaringan jalan, saluran drainase dan persampahan.
2. Tipologi kawasan rawan bencana banjir Tipologi kawasan rawan bencana banjir merupakan klasifikasi kawasan berdasarkan penyebab, sehingga arahan/usulan pengelolaan atau pemanfaatan ruang dapat lebih praktis.
 3. Identifikasi sebaran kawasan rawan bencana banjir dan garis pengaruh Penanganan kawasan rawan bencana banjir harus dilakukan dalam satu kesatuan wilayah, mulai yang menyebabkan terjadinya banjir hingga yang menerima dampak. Terkait dengan hal tersebut perlu diidentifikasi sebaran kawasan dan daerah pengaruhnya, atau pembuatan batasan wilayah banjir yang dituangkan dalam bentuk peta banjir.
 4. Arahan pengendalian pemanfaatan ruang kawasan rawan bencana banjir Arahan pemanfaatan ruang kawasan rawan bencana banjir, baik untuk pengembangan budidaya, dan prasarana transportasi didasarkan pada tipologi kawasan. Arahan terhadap masing-masing pengembangan diklasifikasikan menjadi:

- Dapat dibangun/dikembangkan dengan syarat;
- Dapat dibangun / dikembangkan secara sederhana;
- Tidak layak dibangun/dikembangkan.

5. Identifikasi upaya pengelolaan ruang kawasan rawan bencana banjir Upaya pengelolaan ruang kawasan rawan bencana banjir mengatur berbagai tindakan yang diperlukan untuk mengaplikasi arahan pemanfaatan ruang, termasuk penetapan beberapa kebijakan pengendalian pemanfaatan ruang.

c. Arahan Pengendalian Pemanfaatan Kawasan Rawan Bencana Banjir Kawasan Lindung⁶

Kawasan lindung dibedakan menurut fungsi ekosistem, yang terdiri dari daerah a) resapan air, b) daerah aliran sungai (DAS), c) danau, d) daerah rawan bencana, e) hutan lindung alami, f) wisata, g) permukiman, h) cagar budaya dan i) cagar alami. Arahan pengendalian pemanfaatan ruang Kawasan Lindung dengan indikator di atas, untuk tipologi kawasan rawan bencana banjir sesuai fungsi ekosistemnya.

d. Arahan Pengendalian Pemanfaatan Kawasan Rawan Bencana Banjir Kawasan Budidaya⁷

Kawasan Budidaya dibedakan menurut fungsi ekosistem, yaitu a) permukiman, b) industri, c) kawasan perdagangan, d) sawah, e) kebun

⁶ Departemen permukiman dan prasarana wilayah direktorat jenderal penataan ruang; *Pedoman Pengendalian Pemanfaatan Ruang di Kawasan Rawan Bencana Banjir*. Jakarta 2003 hal 17

⁷ Ibid

campuran/perkebunan, f) transportasi. Arahan pengendalian pemanfaatan ruang Kawasan Budidaya dengan indikator di atas, untuk tipologi kawasan rawan bencana banjir sesuai fungsi ekosistemnya.

Menangani bencana banjir memerlukan perlakuan khusus untuk menjamin bencana banjir tersebut dapat diatasi yaitu:

1. Rekayasa Teknik

1) Rekayasa Non-Struktural

Bentuk upaya pengendalian pemanfaatan ruang secara Non-Struktural (Pengendalian DAS), meliputi :

a) Pengelolaan Daerah Pengaliran Sungai

Pengelolaan daerah pengaliran sungai meliputi penerapan peraturan dan penegakan hukum serta pelaksanaan tata guna lahan (*land use*) yang terencana disesuaikan dengan kondisi lahan sehingga seluruh kegiatan di DPS tersebut dapat menunjang upaya konservasi lahan dan air serta dapat mengurangi limpasan/*runoff* ke sungai yaitu antara lain dengan:

- Pembuatan terasering
- Penghijauan dengan tanaman keras
- Pembuatan saluran-saluran tanah yang dapat mengurangi erosi tanah, yang dapat menyebabkan sedimentasi sungai
- Pembuatan sumur resapan
- Rehabilitasi situ-situ

- Pembuatan check dam di badan sungai untuk menanggulangi erosi dasar sungai.

Implementasi dan penegakan hukum dapat dilakukan oleh Departemen Permukiman dan Prasarana Wilayah, Departemen Kehutanan serta Menteri Negara Lingkungan Hidup, dalam pelaksanaan peraturan perundang-undangan yang ada seperti UU No.4 tahun 1982 tentang Ketentuan-ketentuan Pokok Pengelolaan Lingkungan Hidup dan PP No.51 tahun 1993 tentang Analisis Mengenai Dampak Lingkungan, serta Keppres No. 32 tahun 1990 tentang Pengelolaan Kawasan Lindung.

Sebagai contoh petani/peladang dilarang menanam tanah kehutanan dan diperlukan terasering dengan kemiringan tidak melebihi 20 derajat.

b) Pengelolaan Kawasan Banjir

Pengelolaan dataran banjir dilakukan melalui penerapan peraturan daerah yang menetapkan rencana tata ruang wilayah di kawasan banjir, dan disesuaikan dengan adanya kemungkinan banjir dengan membuat peta resiko banjir (*flood map risk*) dan pembagian zona/klasifikasi dataran banjir (*floodplain zoning*) berdasarkan tingkat kerawanan terhadap banjir, sehingga diharapkan dapat mencegah atau mengarahkan kegiatan yang mungkin timbul di kawasan tersebut.

Faktor-faktor ekonomi sosial dan lingkungan menjadi bahan pertimbangan teknis dalam pengelolaan dataran banjir, dan beberapa faktor yang menentukan tingkat resiko banjir meliputi:

- Besarnya banjir/genangan yaitu kedalaman dan kecepatan aliran banjir
- Efektifnya waktu peringatan banjir
- Kesiapan menghadapi banjir
- Kecepatan naiknya elevasi banjir
- Lamanya genangan
- Halangan-halangan aliran air banjir
- Tingkat kerusakan bencana banjir
- Masalah evakuasi

Pengelolaan kawasan rawan banjir memerlukan peta resiko banjir untuk mencegah dan menghindari dampak bencana banjir. Pembuatan pedoman tentang peta resiko banjir harus memperhatikan standard tertentu yang harus mudah di baca oleh semua orang. Publikasi peta resiko banjir sangat penting dan memiliki banyak manfaat bagi pelaku ekonomi, sosial, dan lingkungan, oleh karena itu data dan informasi yang diperlukan untuk membuat peta tersebut dikumpulkan dan dievaluasi untuk mendapatkan peta resiko banjir yang akurat.

Data-data dan informasi yang ada pada peta tersebut adalah :

- 1) Lokasi dengan tanda/warna tertentu di daerah banjir dengan kedalaman tertentu, seperti:
 - kedalaman 0 - 0,5 meter
 - kedalaman 0,5 - 1,0 meter
 - Kedalaman 1,0 meter lebih.

- 2) Luas daerah dataran banjir.
- 3) Jumlah rumah di daerah tersebut
- 4) Jumlah penduduk di daerah tersebut.
- 5) Skala peta 1 : 10.000 s.d. 1 : 50.000
- 6) Periode ulang kemungkinan banjir 100 tahun.
- 7) Jaringan jalan, sungai, banjir kanal, stasiun pompa, waduk, nama kelurahan/kecamatan.

Pemanfaatan daerah kawasan banjir harus diatur dengan pedoman dari peta resiko banjir dan zona dataran banjir. Pedoman tersebut memiliki beberapa tujuan, yaitu:

- Mengurangi dampak bencana pada permukiman yang ada.
- Mempersiapkan syarat-syarat bagi permukiman yang ada dalam menghadapi banjir
- Mengizinkan pemukiman baru dengan persyaratan tertentu, seperti *flood proofing*.
- Melarang adanya pengembangan daerah permukiman yang baru.


c) *Flood Proofing*

Flood proofing tidak mencegah terjadinya banjir, tapi mengurangi dampak bencana pada saat kejadian banjir, yaitu antara lain dengan :

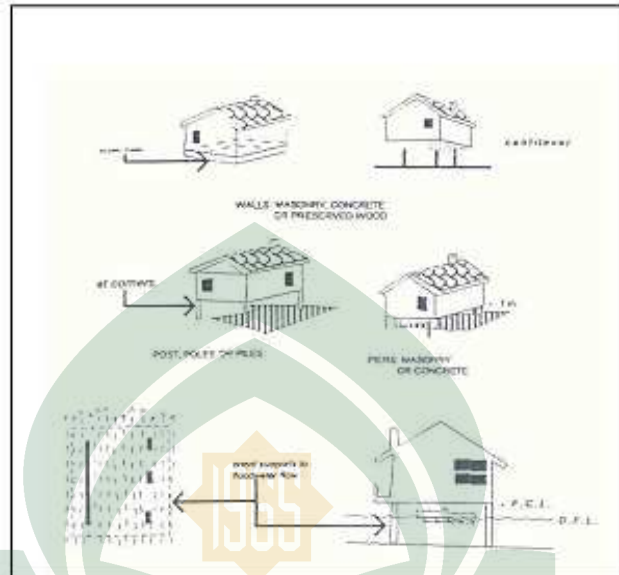
- Meningkatkan elevasi muka tanah;
- Meningkatkan elevasi struktur bangunan;
- Menggunakan bahan bangunan tahan air.

Flood proofing dilakukan dengan mempertimbangkan hal-hal sebagai berikut :

- Menetapkan elevasi banjir rencana (*design flood level*) baik dari perhitungan maupun dari elevasi banjir besar yang pernah terjadi;
- Menetapkan tinggi jagaan (*freeboard*) sebagai faktor keamanan, yaitu 30-50 cm di atas elevasi banjir rencana;
- Menetapkan lokasi, yaitu di daerah tepi dataran banjir (*flood fringe*).



Gambar 2.1 Pola-pola peningkatan elevasi bangunan



Gambar 2.2 Flood Proofing Dengan Rekayasa Elevasi Bangunan

d) Prakiraan Banjir dan Sistem Peringatan Dini

Prakiraan banjir memberikan prakiraan tentang waktu kejadian banjir dan besaran elevasi banjir di suatu lokasi rawan banjir di hilir sungai berdasarkan perhitungan penelusuran banjir (*nood routing*). Sistem peringatan dini memberikan peringatan tentang waktu kejadian aliran banjir dan atau aliran debit dengan waktu yang cukup untuk melakukan tindakan penyelamatan jiwa dan harta benda. Metoda ini merupakan cara yang paling murah dan efektif untuk menegah kerusakan harta benda dan kehilangan jiwa akibat akan terjadinya kejadian banjir.

Berbagai model matematika tentang hidrologi dan hidraulik telah banyak dipergunakan untuk menghitung penelusuran banjir secara otomatis, berdasarkan data-data hidrologi (curah hujan dan elevasi muka air) di hulu

sungai, tentang kemungkinan terjadinya kejadian banjir di daerah rawan banjir. Sejumlah data dari beberapa stasiun hujan dan elevasi muka air diperlukan untuk menentukan akurasi prakiraan banjir antara lain curah hujan, karakteristik dan luas DPS, karakteristik waduk dan sungai, elevasi muka air disertai beberapa parameter yang harus dikalibrasi berdasarkan rekaman banjir (*flood marks*) yang pernah terjadi.

2) Rekayasa struktural

Upaya Pengelolaan Ruang Secara Struktural (Bangunan Pengendali Banjir), yaitu:

- Menurunkan elevasi muka air banjir dengan perbaikan alur sungai, normalisasi saluran, sudetan, banjir kanal dan interkoneksi sungai
- Mencegah terjadinya luapan air sungai pada debit banjir dengan periode ulang (*return period*) tertentu, dengan tanggul penahan banjir;
- Mengurangi genangan dengan membuat sistem polder, pompa, waduk dan perbaikan sistem drainase;
- Memperkecil debit banjir atau mengurangi puncak banjir dengan waduk retensi, banjir kanal, dan interkoneksi sungai.

a) Perbaikan Alur Sungai dan Normalisasi Saluran

Perbaikan alur sungai dan normalisasi saluran adalah metode yang paling umum digunakan dalam pengendalian banjir, yaitu mencegah meluapnya air sungai dengan:

- Mengurangi panjang sungai/sodetan pada alur tertentu;
- Mengurangi koefisien kekasaran dengan perbaikan tebing dan dasar sungai;
- Melebarkan dan memperdalam sangai dengan pengerukan;
- Pengendalian alur sungai dengan bangunan pengendali banjir seperti pintu-pintu air.

Debit banjir rencana pada perbaikan alur sungai dan normalisasi saluran yang dipergunakan dengan periode waktu 25 tahun untuk tanggul sungai dan periode ulang 50 tahun untuk kemiringan tebing dari tanggul.

Elevasi muka tanggul rencana adalah elevasi muka air banjir pada periode ulang 25 tahun atau 50 tahun, ditambah dengan tinggi jagaan (*free board*) 30-50 cm. Pada Gambar 2.3 disajikan tipikal normalisasi saluran.

b) Tanggul dan Dinding Penahan Banjir

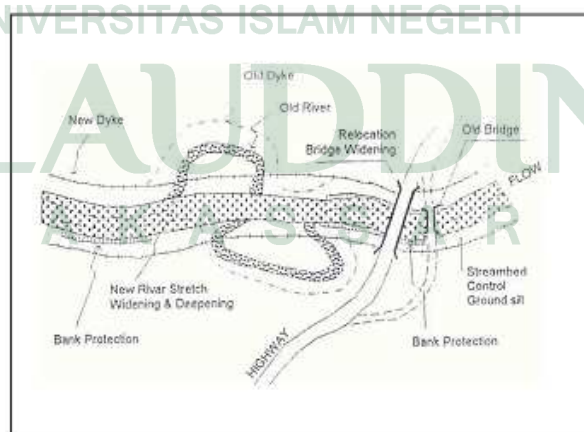
Tanggul dan dinding penahan banjir adalah bangunan penahan yang dibangun di sepanjang aliran sungai/saluran, untuk menahan dan menghindari luapan air banjir ke dataran atau wilayah di sekitarnya.

Tanggul dan dinding penahan banjir dibangun untuk melindungi daerah dataran banjir yang dipergunakan untuk permukiman, daerah industri dan pertanian. Di Indonesia biasanya dipergunakan material tanah yang dipadatkan, sementara dinding penahan banjir dapat dipergunakan pasangan batu kali, dinding beton bertulang dan bahan lainnya yang memenuhi syarat teknik.

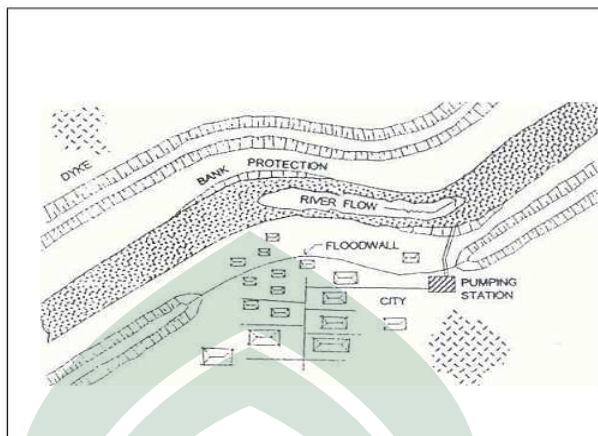
Beberapa kriteria tentang tanggul dan dinding penahan banjir, terdiri dari:

- Tinggi tanggul;
- Panjang tanggul;
- Kekuatan dan faktor keamanan tanggul;
- Material tanggul.

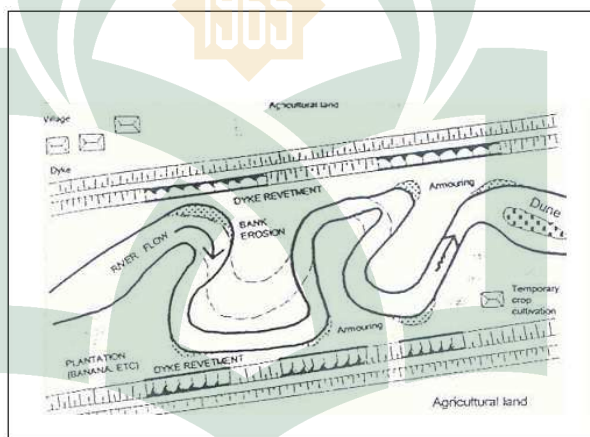
Tanggul dan dinding penahan banjir dapat menghalangi aliran pada sistem drainase yang ada pada daerah dataran banjir ke sungai atau laut, sehingga diperlukan perencanaan khusus pada daerah tersebut, yaitu pada saluran drainase ke sungai yang ada di bangun pintu-pintu air atau pintu klep yang dapat mengalirkan air secara gravitasi ke sungai/laut bila elevasi muka air sungai/laut lebih rendah dan ditutup bila elevasi muka air lebih tinggi. Selanjutnya bila perlu dapat dipasang pompa air untuk membantu mengalirkan air dari daerah tersebut.




Gambar 2.3 Tipikal normalisasi saluran



Gambar 2.4 Tanggul dan Dinding Penahan Banjir



Gambar 2.5 Pengaturan Tanggul di Meander Sungai



Gambar 2.6 Parameter-Parameter Tanggul

e. *Artificial Recharge* Atasi Persediaan Air Tanah⁸

Teknologi "*artificial recharge*" perlu diterapkan untuk mengatasi permasalahan ketersediaan air tanah, sekaligus pengendalian air limpasan penyebab banjir. Dengan teknologi ini air limpasan hujan di perkotaan secara gravitasi dimasukkan ke dalam air tanah dalam.

Hanya dengan pralon sedalam 60 meter lebih dengan diameter 10 cm yang ditanam di halaman gedung bertingkat, maka air limpasan yang mengalir berlimpah di kala hujan akan langsung masuk ke air tanah dalam. Teknologi yang masih terus diriset ini sebenarnya tidak banyak berbeda dengan teknologi yang telah diperkenalkan sebelumnya seperti biopori, bioretensi dan sumur resapan.

Jika biopori memasukkan air limpasan ke air tanah dangkal, maka "*artificial recharge*" memasukkan air limpasan ke air tanah dalam. Sedangkan sumur resapan diletakkan di bawah talang air rumah dan bioretensi merupakan kolam konservasi air dengan fungsi serupa.

f. Pemanfaatan Teknologi Biopori⁹

Biopori alami adalah lubang yang terbentuk secara alami oleh aktivitas fauna tanah (seperti cacing, rayap, semut), dan aktivitas akar tanaman. lubang ini berfungsi sebagai tempat meresapnya air. Sedangkan lubang biopori buatan bisa

⁸ <http://koran.republika.co.id>

⁹ <http://aditgeoholic.blogspot.com/2011/04/teknik-penanganan-banjir.html>

dibuat oleh manusia. biopori itu diisi dengan sampah organik. biopori buatan berfungsi untuk mendorong terbentuknya biopori alami.

Kegunaan Biopori :

1. lubang biopori yang dibuat dapat meningkatkan daya resap air hujan ke dalam tanah, yang berarti bahwa biopori memiliki fungsi :
 - a) Dapat mengurangi resiko banjir, longsor dan meluapnya air hujan.
 - b) Dapat meningkatkan cadangan air bersih di dalam tanah.
 - c) Secara tidak langsung dapat mencegah terjadinya beragam penyakit seperti demam berdarah, malaria, kaki gajah (karena tidak ada air yang terganggu).
2. Lubang biopori dapat mengubah sampah organik menjadi kompos. sampah organik yang dimasukkan ke dalam biopori akan diubah menjadi kompos oleh binatang-binatang kecil pengurai sampah yang berada di dalam tanah, yang berarti dapat meningkatkan kesuburan tanah di sekitar tempat biopori yang telah dibuat dan juga mengurangi jumlah sampah yang ada.
3. Dengan membuat biopori, dapat mencegah terjadinya global warming. karena sampah yang diuraikan oleh biota tanah dapat mengurangi pengemisiaan gas CO₂ dan metan, sehingga dapat mencegah terjadinya pemanasan global.

g. Bioretensi¹⁰

Salah satu upaya untuk penanganan masalah limpasan dan banjir adalah teknologi Bio-terensi. Bioretensi adalah tehnologi aplikatif dengan menggabungkan unsur tanaman, (green water) dan air (blue water) di dalam suatu bentang lahan dengan semaksimal mungkin meresapkan air ke dalam tanah supaya supaya selama mungkin berada di dalam DAS untuk mengisi aquifer bebas, sehingga air dapat dikendalikan dan dimanfaatkan seoptimal mungkin untuk kepentingan masyarakat. Pembuatan bioretensi dapat dilakukan di halaman rumah, selokan, trotoar, taman, lahan parkir dan di gang-gang sempit yang padat penduduk. Green water adalah air yang tersimpan di pohon dan lahan, sedangkan blue water adalah air yang tertampung dalam bentuk mata air, sungai dan danau.

h. Sumur Resapan¹¹

Dalam siklus hidrologi, jatuhnya air hujan ke bumi merupakan sumber air yang dapat dipakai untuk keperluan mahluk hidup. Dalam siklus tersebut, secara alamiah air hujan yang jatuh ke bumi sebagian akan masuk ke perut bumi dan sebagian lagi akan menjadi aliran permukaan yang sebagian besar masuk ke

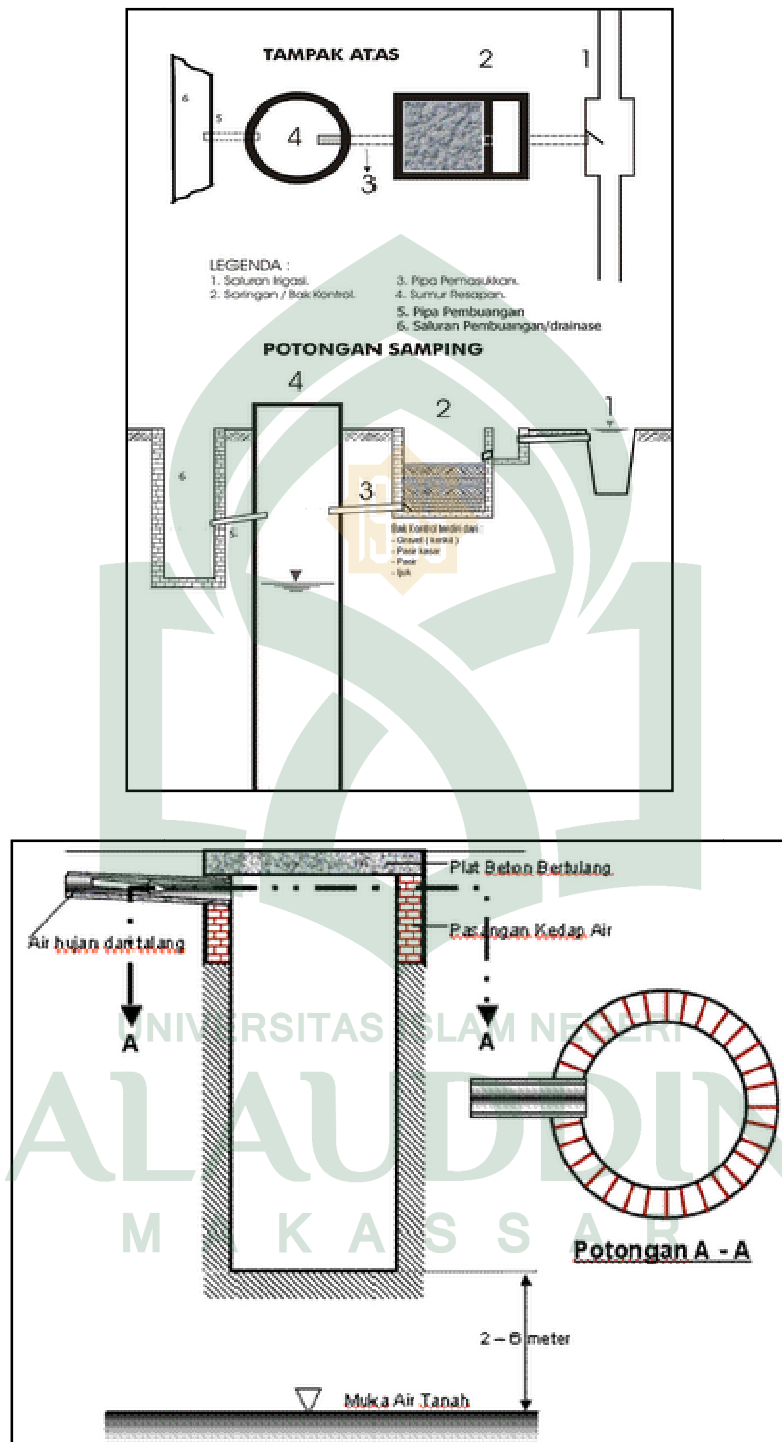
¹⁰ Sumber : <http://www.bioretensi.com>

¹¹ <http://kibagus-homedesign.blogspot.com/2009/12/sumur-resapan.html>

sungai dan akhirnya terbuang percuma masuk ke laut. Dengan kondisi daerah tangkapan air yang semakin kritis, maka kesempatan air hujan masuk ke perut bumi menjadi semakin sedikit. Sementara itu pemakaian air tanah melalui pompanisasi semakin hari semakin meningkat. Akibatnya terjadi defisit air tanah, yang ditandai dengan makin dalamnya muka air tanah. Hujan berkurang sedikit saja beberapa waktu maka air tanah cepat sekali turun.

Kondisi semakin turunnya muka air tanah kalau dibiarkan terus, maka akan berakibat sulitnya memperoleh air tanah untuk keperluan pengairan pertanian dan keperluan makhluk hidup lainnya. Disamping itu dapat menyebabkan intrusi air laut semakin dalam ke arah daratan. Berkaitan dengan hal tersebut, maka perlu konservasi air sebagai upaya untuk penambahan air tanah melalui pembangunan sumur-sumur resapan. Prinsip dasar konservasi air ini adalah mencegah atau meminimalkan air yang hilang sebagai aliran permukaan dan menyimpannya semaksimal mungkin ke dalam tubuh bumi. Atas dasar prinsip ini maka curah hujan yang berlebihan pada musim hujan tidak dibiarkan mengalir percuma ke laut tetapi ditampung dalam suatu wadah yang memungkinkan air kembali meresap ke dalam tanah (groundwater recharge).

Dengan muka air tanah yang tetap terjaga atau bahkan menjadi lebih dangkal, air tanah tersebut dapat dimanfaatkan pada saat terjadi kekurangan air di musim kemarau dengan jalan memompanya kembali ditempat yang lain ke permukaan.



Gambar 2.9. Sumur Resapan



Gambar 2.10. Gambar rumah dengan sumur resapan

Beberapa Ketentuan Umum untuk Pembangunan Konstruksi Sumur Resapan

1. Sumur resapan sebaiknya berada diatas elevasi/kawasan sumur-sumur gali biasa.
2. Untuk menjaga pencemaran air di lapisan aquifer, kedalaman sumur resapan harus diatas kedalaman muka air tanah tidak tertekan (unconfined aquifer) yang ditandai oleh adanya mata air tanah. Pada daerah berkapur/karst perbukitan kapur dengan kedalaman/solum tanah yang dangkal, kedalaman air tanah pada umumnya sangatlah dalam sehingga pembuatan sumur resapan sangatlah tidak direkomendasikan. Demikian pula sebaliknya di lahan pertanian pasang surut yang berair tanah sangat dangkal.

3. Untuk mendapatkan jumlah air yang memadai, sumur resapan harus memiliki tangkapan air hujan berupa suatu bentang lahan baik berupa lahan pertanian atau atap rumah.
4. Sebelum air hujan yang berupa aliran permukaan masuk kedalam sumur melalui saluran air, sebaiknya dilakukan penyaringan air di bak kontrol terlebih dahulu.
5. Bak kontrol terdiri-dari beberapa lapisan berturut-turut adalah lapisan gravel (kerikil), pasir kasar, pasir dan ijuk.
6. Penyaringan ini dimaksudkan agar partikel-partikel debu hasil erosi dari daerah tangkapan air tidak terbawa masuk ke sumur sehingga tidak menyumbat pori-pori lapisan aquifer yang ada.
7. Untuk menahan tenaga kinetis air yang masuk melalui pipa pemasukan, dasar sumur yang berada di lapisan kedap air dapat diisi dengan batu belah atau ijuk.
8. Pada dinding sumur tepat di depan pipa pemasukan, dipasang pipa pengeluaran yang letaknya lebih rendah dari pada pipa pemasukan untukantisipasi manakala terjadi overflow/luapan air di dalam sumur. Bila tidak dilengkapi dengan pipa pengeluaran, air yang masuk ke sumur harus dapat diatur misalnya dengan seka balok dll.
9. Diameter sumur bervariasi tergantung pada besarnya curah hujan, luas tangkapan air, konduktifitas hidrolika lapisan aquifer, tebal lapisan aquifer

dan daya tampung lapisan aquifer. Pada umumnya diameter berkisar antara 1 – 1,5 m

10. Tergantung pada tingkat kelabilan/kondisi lapisan tanah dan ketersediaan dana yang ada, dinding sumur dapat dilapis pasangan batu bata atau buis beton. Akan lebih baik bila dinding sumur dibuat lubang-lubang air dapat meresap juga secara horizontal.
11. Untuk menghindari terjadinya gangguan atau kecelakaan maka bibir sumur dapat dipertinggi dengan pasangan bata dan atau ditutup dengan papan/plesteran.

i. Partisipasi Masyarakat

Menurut Cohen dan Uphoff (1977), yang diacu dalam Harahap (2001), partisipasi adalah keterlibatan masyarakat dalam proses perencanaan dan pembuatan keputusan tentang apa yang dilakukan, dalam pelaksanaan program dan pengambilan keputusan untuk berkontribusi sumberdaya atau bekerjasama dalam organisasi atau kegiatan khusus, berbagi manfaat dari program pembangunan dan evaluasi program pembangunan.

Sedangkan menurut Ndraha (1990), diacu dalam Lugiarti (2004), partisipasi masyarakat dalam proses pembangunan dapat dipilah meliputi; (1) partisipasi dalam / melalui kontak dengan pihak lain sebagai awal perubahan sosial, (2) partisipasi dalam memperhatikan / menyerap dan memberi tanggapan terhadap informasi, baik dalam arti menerima, menerima dengan syarat, maupun dalam arti menolaknya, (3) partisipasi dalam perencanaan termasuk pengambilan keputusan,

(4) partisipasi dalam pelaksanaan operasional, (5) partisipasi dalam menerima, memelihara, dan mengembangkan hasil pembangunan, yaitu keterlibatan masyarakat dalam menilai tingkat pelaksanaan pembangunan.

Survey partisipasi oleh The International Association of Public Participation telah mengidentifikasi nilai inti partisipasi sebagai berikut (Delli Priscolli, 1997), yang diacu dalam Daniels dan Walker (2005):

1. Masyarakat harus memiliki suara dalam keputusan tentang tindakan yang mempengaruhi kehidupan mereka.
2. Partisipasi masyarakat meliputi jaminan bahwa kontribusi masyarakat akan mempengaruhi keputusan.
3. Proses partisipasi masyarakat mengkomunikasikan dan memenuhi kebutuhan proses semua partisipan.
4. Proses partisipasi masyarakat berupaya dan memfasilitasi keterlibatan mereka yang berpotensi untuk terpengaruh.
5. Proses partisipasi masyarakat melibatkan partisipan dalam mendefinisikan bagaimana mereka berpartisipasi.
6. Proses partisipasi masyarakat mengkomunikasikan kepada partisipan bagaimana input mereka digunakan atau tidak digunakan.
7. Proses partisipasi masyarakat memberi partisipan informasi yang mereka butuhkan dengan cara bermakna.

Korten (1988) dalam pembahasannya tentang berbagai paradigma pembangunan mengungkapkan bahwa dalam paradigma pembangunan yang

berpusat pada rakyat, partisipasi adalah proses pemberian peran kepada individu bukan hanya sebagai subyek melainkan sebagai aktor yang menetapkan tujuan, mengendalikan sumber daya dan mengarahkan proses yang mempengaruhi kehidupannya. Sedangkan Migley (1986) melihat partisipasi sebagai upaya memperkuat kapasitas individu dan masyarakat untuk mendorong mereka dalam menyelesaikan permasalahan yang mereka hadapi.

Tjokrowinoto (1987), diacu dalam Hasibuan (2003), menyatakan alasan pembeda partisipasi masyarakat dalam pembangunan:

1. Rakyat adalah fokus sentral dan tujuan akhir pembangunan, partisipasi merupakan akibat logis dari dalil tersebut.
2. Partisipasi menimbulkan harga diri dan kemampuan pribadi untuk dipatuhi serta dalam keputusan penting yang menyangkut masyarakat.
3. Partisipasi menciptakan suatu lingkungan umpan balik arus informasi tentang sikap, aspirasi, kebutuhan, dan kondisi lokal yang tanpa keberadaannya akan tidak terungkap. Arus informasi ini tidak dapat dihindari untuk berhasilnya pembangunan.
4. Pembangunan dilaksanakan lebih baik dengan dimulai dari dimana rakyat berada dan dari apa yang mereka miliki.
5. Partisipasi memperluas wawasan penerima proyek pembangunan.
6. Partisipasi akan memperluas jangkauan pelayanan pemerintah kepada seluruh lapisan masyarakat.
7. Partisipasi menopang pembangunan

8. Partisipasi menyediakan lingkungan yang kondusif baik bagi aktualisasi potensi manusia maupun pertumbuhan manusia
9. Partisipasi merupakan lingkungan yang kondusif baik bagi aktualisasi potensi manusia maupun pertumbuhan manusia.
10. Partisipasi merupakan cara yang efektif membangun kemampuan masyarakat untuk pengelolaan program pembangunan guna memenuhi kebutuhan lokal.
11. Partisipasi dipandang sebagai pencerminan hak-hak demokratis individu untuk dilibatkan dalam pembangunan mereka sendiri.

F. Sistem Informasi Geografis

Sistem Informasi Geografis (*Geographic Information System/GIS*) yang selanjutnya akan disebut SIG merupakan sistem informasi berbasis komputer yang digunakan untuk mengolah dan menyimpan data atau informasi geografis (Aronoff, 1989).

Secara umum pengertian SIG sebagai berikut:

”Suatu komponen yang terdiri dari perangkat keras, perangkat lunak, data geografis dan sumberdaya manusia yang bekerja bersama secara efektif untuk memasukan, menyimpan, memperbaiki, memperbaharui, mengelola, memanipulasi, mengintegrasikan, menganalisa dan menampilkan data dalam suatu informasi berbasis geografis”.

ArcView merupakan salah satu perangkat lunak desktop Sistem Informasi Geografis dan Pemetaan yang dikembangkan oleh ESRI (*Environmental System Research Institute*). Dengan *ArcView*, pengguna dapat memiliki kemampuan-kemampuan untuk melakukan visualisasi, meng-*explore*, menjawab *query* (baik data spasial maupun non-spasial), menganalisis data secara geografis dan sebagainya. Untuk lebih jelas lagi, kemampuan-kemampuan perangkat *ArcView* ini secara umum dapat dijabarkan sebagai berikut (Prahasta,2002):

- a. Pertukaran data: membaca dan menuliskan data dari da ke dalam format lainnya, seperti *ArcView* dapat membaca data spasial raster yang dituliskan dalam format-format *jpeg*, *bmp*, dan lain sebagainya. *ArcView* juga dapat membaca data spasial vector yang dituliskan dalam format-format seperti: *mapinfo (MIF)*, *AutoCad (DWG)* dan sebagainya.
- b. Melakukan analisis statistic dan operasi-operasi matematis.
- c. Menampilkan informasi (database) spasial maupun atribut misalnya menampilkan informasi atau data dalam bentuk *View* (tampilan untuk di layar monitor), *layout* (tata letak peta format siap cetak), *Table* (tabel data) dan *Chart* (grafik). Selain itu *ArcView* juga dapat mengakses dan menampilkan basisdata eksternal (database yang dibuat dengan menggunakan perangkat lunak *DBMS* relasional yang ada ; missal *Ms Acces*, *Dbase* dan sebagainya).
- d. Membuat peta tematik, seperti menggunakan symbol dan warna untuk merepresentasikan suatu *feature* berdasarkan atribut-atributnya.

ArcView mengorganisasikan system perangkat lunaknya sedemikian rupa sehingga dapat dikelompokkan ke dalam beberapa komponen-komponen penting sebagai berikut (prahasta, 2008)

1. Alat konversi (ekspor-impor, transformasi koordinat/datum, dan proyeksi peta) dan integrasi berbagai format standard atau spesifikasi data masukan dari berbagai system (terkait spasial) yang ada .
2. *Display* atau representasi dan manipulasinya (*zoom-in*, *zoom-out*, *pan/grab*, *zoom-fullextent* dan sejenisnya).
3. Data *capturer* dan editor data spasial (khususnya format vektor).
4. Alat implementasi konsep-konsep struktur data, raster, vektor, topologi (termasuk network), dan lain sebagainya.
5. Masukan dan pengelolaan data atribut (table-tabel basis data).
6. Kartografi dan pencetakan (penyusunan symbol-simbol, warna, *style*, legenda, skala, grid, anotasi, peta indeks, layout dan pencetakan ke media *softcopy* dan *harcopy* dengan kualitas tinggi).
7. Pengolahan citra, manipulasi, konversi, dari dan ke raster-vektor, dan analisis spasial yang berbasiskan data raster.
8. Analisis yang berbasiskan table-tabel atribut dan basis data.
9. Analisis yang berbasiskan unsur-unsur spasial (khususnya yang berbasiskan data raster dan vector).
10. Pemodelan 3 dimensi (DEM/DTM) beserta beberapa layer tematik diatasnya dalam usaha membentuk sajian *true 3D*.

11. Analisis (plus *modeling*) yang merupakan kombinasi dari basis raster, vector, dan tabel-tabel atribut basis data relasional.

G. Manfaat System Informasi Geografis Dalam Penanganan Banjir

Sistem Informasi Geografis (SIG) dapat dimanfaatkan untuk membangun sistem peringatan dini. SIG mampu mengintegrasikan berbagai macam sistem, data dan informasi. Untuk prediksi yang lebih akurat dapat digunakan data-data cuaca dari stasiun meteorologi seperti data hujan harian serta data hidrologi berupa ketinggian muka air sungai. Data geologi (jenis batuan), geomorfologi (topografi/kemiringan lereng, genesis/ bentuk lahan, asosiasi dengan sungai utama), hidrologi (bentuk DAS, kondisi aliran), tanah (tekstur tanah) dan flora (penggunaan lahan) juga dapat digunakan untuk identifikasi daerah rawan banjir.

Suatu daerah akan digolongkan menjadi rawan banjir bila memiliki intensitas hujan yang tinggi, kemampuan tanah yang rendah atau tanah yang jenuh air, permukaan yang kedap air, kondisi hutan yang telah rusak serta lereng yang curam di bagian hulu.

Dengan menggunakan SIG, data dan informasi yang ada dapat diintegrasikan, pemodelan dapat dilakukan dengan mudah, selain itu kecenderungan dari pola hujan serta kemungkinan terjadinya banjir dapat dianalisis. Dengan demikian prediksi untuk terjadinya banjir serta kerugian yang diakibatkan dapat segera diketahui.

Beberapa komponen penting dalam sistem peringatan bahaya banjir diantaranya kesiapan program yang menyertakan masyarakat lokal, sistem pemantau hujan,

sistem komunikasi data elektronik, model diagnostik/prediktif, prosedur kalibrasi model, sistem diseminasi peringatan, serta tindak lanjut dari otoritas sipil lokal (instansi yang berwenang).

Salah satu dari keluaran SIG adalah peta. Peta tersebut dapat berupa peta format digital sehingga dapat mudah disebarluaskan melalui internet dan lebih cepat disosialisasikan ke berbagai macam instansi yang terkait dengan penanganan bencana.



BAB III

METODOLOGI PENELITIAN

A. Waktu dan Tempat Penelitian

Untuk memperoleh data yang dibutuhkan berdasarkan latar belakang masalah yang diajukan, maka dilakukan penelitian selama 2 (dua) bulan yaitu mulai dari bulan April sampai dengan bulan Mei, bertempat di wilayah Kota Makassar – Sulawesi Selatan khusus di Kecamatan Tamalanrea yang terletak di bagian Utara Kota Makassar.

B. Jenis dan Sumber Data

- a. Jenis data yang digunakan dalam penelitian ini adalah berupa data kualitatif yaitu data yang diperoleh berdasarkan penilaian secara deskriptif atau narasi dan data kuantitatif yaitu data yang diperoleh berdasarkan angka/bilangan. Berdasarkan rumusan masalah yang telah ada serta tujuan yang akan dicapai, maka data yang dibutuhkan dalam penelitian ini adalah:
 1. Kondisi geografis/administrasi
 2. Kondisi topografi/kemiringan lereng
 3. Kondisi curah hujan
 4. Kondisi penggunaan lahan
 5. Kondisi luasan banjir
 6. Kondisi ketinggian banjir

7. Kondisi yang menyebabkan banjir

b. Sumber Data

1. Data Primer

Data primer adalah data yang diperoleh dari sumber-sumber asli atau sumber pertama yang ada di lokasi penelitian yaitu Kecamatan Tamalanrea. Sumber data primer dalam kegiatan penelitian antara lain sebagai berikut :a. Masyarakat secara langsung Data yang diperoleh secara langsung dari masyarakat baik melalui wawancara maupun kuisisioner merupakan data murni yang ada di Kecamatan Tamalanrea Kota Makassar. b. Benda, kondisi, situasi, proses atau perilaku masyarakat dalam penanganan bencana banjir yang ada di Kecamatan Tamalanrea Kota Makassar. Dapat juga diperoleh dari observasi lapangan.¹

Adapun sumber data primer adalah sebagai berikut:

- Kondisi penggunaan lahan berasal dari dari observasi lapangan
- Kondisi ketinggian dan penyebab banjir dari hasil wawancara masyarakat

2. Data Sekunder:

Data sekunder adalah informasi yang diperoleh dari tangan kedua. Sumber data sekunder berasal dari majalah, surat kabar, jurnal pemikiran serta internet yang berhubungan dengan peruntukan lahan pemanfaatan permukiman dan

¹ <http://id.shvoong.com/social-sciences/1997495-data-primer/>

juga sebagai pembanding dari referensi sumber pokok. Adapun sumber data sekunder berasal dari:

- 1) Kondisi geografis/administrasi dan topografi diperoleh melalui BAPPEDA Kota Makassar
- 2) Data curah hujan yang berasal dari Badan Meteorologi Dan Geofisika (BMG) Kota Makassar
- 3) Data Fisik dan data Luasan genangan banjir di Kecamatan Tamalanrea yang diperoleh di badan Pertanahan Nasional, dan Dinas Tata Ruang Kota Makassar

C. Pengumpulan Data

Teknik pengumpulan data yang dilakukan dalam penelitian ini adalah:

- a. Observasi lapangan yaitu metode pengumpulan data dengan mencari hal-hal yang berkaitan dengan judul penelitian yang sedang dilakukan oleh peneliti di lapangan atau melalui survey lapangan dan wawancara.
- b. Dokumentasi, yaitu untuk melengkapi data, maka diperlukan informasi dari dokumen-dokumen yang ada hubungannya dengan obyek yang menjadi studi. Untuk keperluan ini, maka harus dilakukan studi dokumentasi. Pendekatan historis yang berkenaan dengan banjir, budaya dan kependudukan.
- c. Wawancara, yaitu cara pengumpulan data dengan melakukan pendekatan partisipasi masyarakat dalam bentuk tanya jawab yang berhubungan dengan penelitian yang dilakukan..

D. Analisis Data

Untuk menjawab rumusan permasalahan dalam penelitian ini maka di gunakan metode analisis data yaitu:

a. Analisis *deskriptif Kualitatif*

Analisis *deskriptif Kualitatif* akan menguraikan secara jelas dampak yang telah ditimbulkan akibat bencana banjir yang ada di Kecamatan Tamalanrea dari hasil observasi lapangan. Analisis ini juga digunakan untuk menganalisa data-data dengan menggambarkan keadaan wilayah pengamatan sesuai dari data yang diperoleh, adapun analisis *deskriptif kualitatif* digunakan untuk menganalisa penggunaan lahan dan kondisi fisik seperti topografi, kemiringan lereng dan hidrologi.

b. Analisis *superimpose*

Analisis *superimpose* merupakan analisis yang digunakan untuk menentukan daerah yang paling baik untuk dikembangkan yang diperoleh dengan melakukan teknik tumpang tindih peta fisik wilayah antara lain peta kemiringan lereng, peta geologi dan peta jenis tanah, peta curah hujan dan peta penggunaan lahan serta peta zona banjir.

Superimpose peta digunakan untuk keperluan analisa peta, *Superimpose* terdiri dari 2 buah atau lebih layer peta (sesuai kebutuhan) semakin banyak data yang di *superimpose* maka semakin banyak keperluan untuk meng-analisis peta. *Superimpose* dalam *ArcView* dapat dilakukan dengan perintah *Intersect*

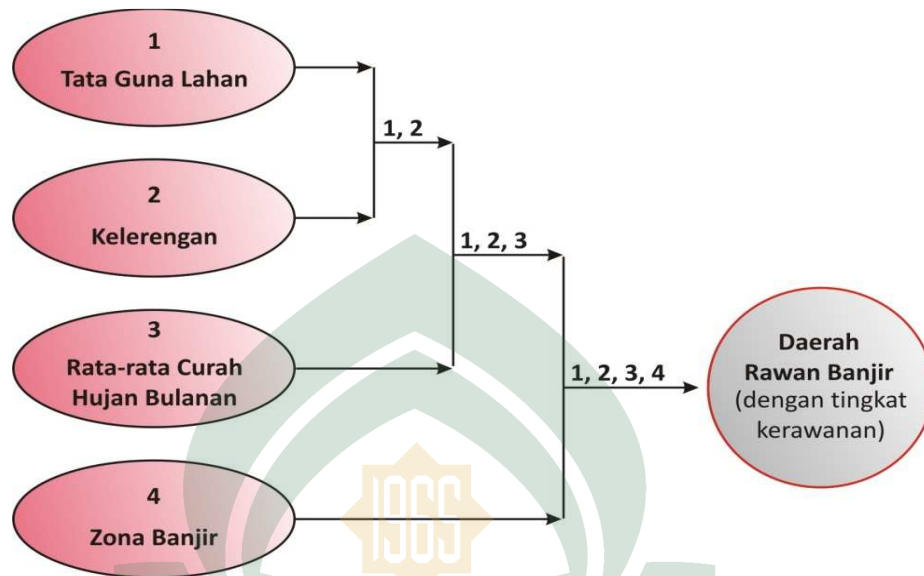
dan *Union* tapi dari keduanya ada perbedaan terutama dalam Proses pembentukan topologinya.

c. Analisis Data Spasial Dalam Pemetaan Bencana Banjir

Analisis spasial penentuan daerah bahaya banjir dilakukan dengan metode skoring pada setiap faktor dan variabel dimana hasil perkalian dan penjumlahan dari faktor dan variabel tersebut dapat digunakan untuk menentukan wilayah bahaya banjir dengan membagi antara nilai tertinggi dan terendah terhadap kelas bahaya yang ditentukan sebelumnya.

Penyusunan tematik daerah rawan banjir. Penyusunan tematik ini akan menghasilkan tiga kelas tingkatan daerah rawan yaitu daerah banjir sangat berbahaya, berbahaya, dan daerah tidak berbahaya.

Penentuan wilayah rawan banjir, dilakukan dengan menggunakan metode overlay, dimana setiap faktor diberi bobot dan setiap variabel dari setiap faktor diberi skor berdasarkan kepekaan atau mempunyai kaitan yang erat terhadap terjadinya banjir



Nilai bobot dan skor pada setiap faktor dan variabel yang digunakan dalam penentuan kelas bahaya banjir².

Tabel 3.1 Nilai bobot dalam penentuan kelas bahaya banjir

No	Jenis Variabel/Parameter	Substansi	Skor
1	Tata Guna lahan (Bobot = 5)	Permukiman	5
		Persawahan	4
		Perkebunan, Tegalan	3
		Semak Belukar	2
		Hutan	1
2	Kelerengan (Bobot = 4)	41 – 60%	6
		25 – 41%	5
		16 – 25%	4
		9 – 15%	3
		2 – 8 %	2
		< 2%	1

² Katalog Metodologi Untuk Pembuatan Peta Geo-Hazard, Banda Aceh-Indonesia, 2006

3	Rata-rata Curah Hujan Bulanan	> 500 mm	5
	(Bobot = 5)	401 - 500 mm	4
		301 - 400 mm	3
		201 - 300 mm	2
		100 - 200 mm	1
4	Zona Banjir (Bobot = 3)	> 200 mm	5
	a. Zona banjir (terkait curah hujan harian setempat, saat terjadi banjir)	101 - 200 mm	4
		51 - 100 mm	3
		21 - 50 mm	2
		0 - 20 mm	1
	b. Zona banjir (tak jelas kejadian dan hujannya, pendekatan dengan rata-rata curah hujan bulanan)	> 500 mm	3
		301 - 500 mm	2
		200 - 300 mm	1

Penentuan kelas rawan banjir didasarkan pada total nilai bobot yang dihasilkan dari penjumlahan hasil perkalian antara skor variabel dan bobot dari setiap faktor. Dalam kegiatan penentuan daerah rawan banjir ini ditetapkan tiga kategori rawan banjir, dimana penentuan ketiga kategori tersebut dapat menggunakan rumus berikut:

UNIVERSITAS ISLAM NEGERI
ALAUDDIN
 MAKASSAR

$$K_i = \frac{X_t - X_r}{k}$$

Keterangan:

Ki : Kelas Interval

Xt : Data tertinggi

Xr : Data terendah

k : Jumlah kelas yang diinginkan

Tingkat kerawanan banjir dalam penelitian ini terbagi menjadi tiga kelas tingkat kerawanan, yaitu:

a. Kerawanan banjir tinggi

Kerawanan banjir tinggi adalah tingkatan kerawanan yang menimbulkan tingkat kerugian yang tinggi bagi masyarakat yang terkena bencana banjir.

Kerugian yang ditimbulkan oleh banjir berupa kerugian jiwa, kerugian materi, lumpuhnya aktifitas utama masyarakat, kesehatan masyarakat terganggu, tingkat sanitasi yang semakin memburuk. Hal ini bisa berlangsung sampai berhari-hari jika terjadi hujan terus-menerus.

b. Kerawanan banjir sedang

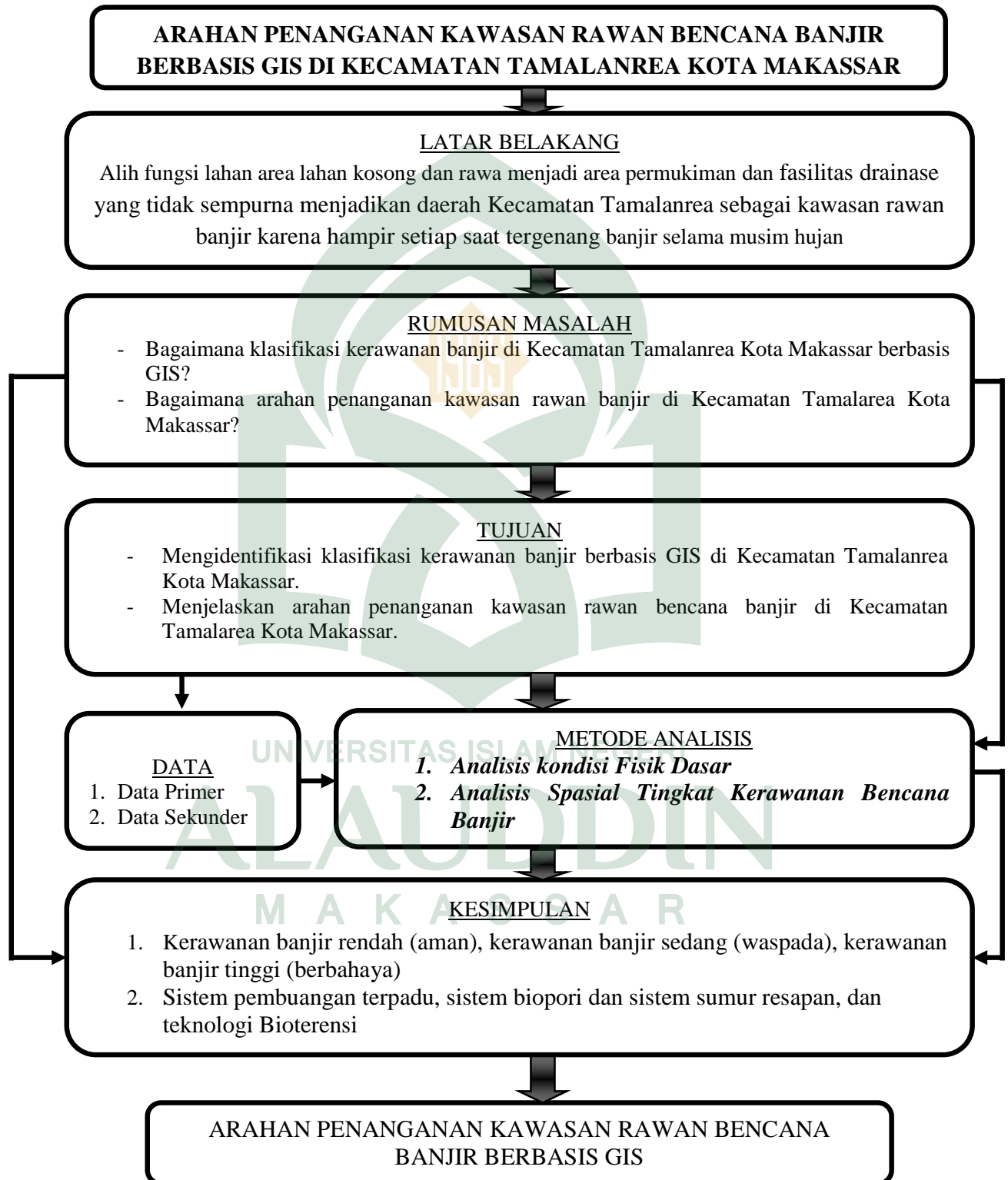
Kerawanan banjir sedang adalah tingkatan kerawanan yang menimbulkan tingkat kerugian yang tidak terlalu merugikan bagi masyarakat yang terkena bencana banjir. Tidak melumpuhkan aktifitas utama masyarakat, tidak sampai mengganggu kesehatan masyarakat, tingkat sanitasi yang

sedikit memburuk dan hanya mengganggu dalam proses pertambakan dan persawahan.

c. Kerawanan banjir rendah

Kerawana banjir rendah adalah tingkatan kerawanan yang menimbulkan tingkat kerugian yang tidak mengganggu bagi masyarakat yang terkena bencana banjir. Kerugian yang ditimbulkan tidak sampai menimbulkan korban jiwa, kerugian materi, lumpuhnya aktifitas utama masyarakat, kesehatan masyarakat tidak sampai terganggu, tingkat ada sanitasi yang sampai memburuk. Banjir ini biasanya terjadi pada daerah-daerah hutan dan lahan kosong.

E. Kerangka Berpikir



BAB IV

GAMBARAN UMUM

A. *Gambaran Umum Kota Makassar*

a. **Geografi dan Administrasi Kota Makassar**

Kota Makassar sangat dipengaruhi oleh kondisi wilayahnya. Secara administrasi Kota Makassar memiliki luas wilayah $\pm 175,77 \text{ Km}^2$. Kota Makassar Terdiri atas 14 kecamatan dan 142 kelurahan. Berdasarkan letak geografis wilayah Kota Makassar berada pada posisi $119^\circ 18' 30,18''$ sampai $119^\circ 32' 31,03''$ Bujur Timur dan $5^\circ 00' 30,18''$ sampai $5^\circ 14' 6,49''$ Lintang Selatan. Secara administrasi, Kota Makassar berbatasan langsung dengan :¹

- Sebelah Utara berbatasan dengan Kabupaten Maros
- Sebelah Selatan berbatasan dengan Kabupaten Gowa
- Sebelah Timur berbatasan dengan Kabupaten Maros
- Sebelah Barat berbatasan dengan Selat Makassar

b. **Kondisi Fisik Kota Makassar**

1. **Topografi dan Kemiringan Lereng**

Keadaan topografi wilayah Kota Makassar berdasarkan sumber data yang diperoleh berada pada ketinggian 0 - 19 meter dari permukaan air laut, dan berada pada kisaran lereng 0 – 18 %. Selanjutnya berdasarkan kondisi

¹ Badan Pusat Statistik Kota Makassar. Kota Makassar Dalam Angka 2009

tersebut, keadaan iklim Kota Makassar termasuk kategori iklim tropis, temperature rata-rata harian berkisar antara 24,5°C-28,9°C.

2. Hidrologi

Kondisi hidrologi (kondisi air permukaan dan air tanah) Kota Makassar dipengaruhi oleh iklim dan curah hujan serta keberadaan sungai dan danau yang ada di wilayah Kota Makassar. Pada musim hujan beberapa sungai mengalir dengan debit yang cukup besar seperti: sungai Jeneberang, sungai Pampang dan sungai Tallo, walau pada musim kemarau Sungai tersebut tetap mengalir walaupun debit air sedikit berkurang.

Kondisi air tanah di Kota Makassar masih tersedia dengan potensi yang cukup besar pada musim kering atau kemarau. Hal itu terjadi karena potensi air tanah yang ada di Kota Makassar sangat jarang dan kurang digunakan sebagai bagian sumber daya air yang ada di Kota Makassar. Sebagian wilayah Kota Makassar pada awalnya merupakan daerah rawa dan dikembangkan sebagai daerah permukiman dan daerah bisnis memungkinkan kota Makassar mempunyai persediaan air tanah yang besar walau dengan kualitas yang masih dipertanyakan. 80 % penduduk Kota Makassar menggunakan jasa perusahaan daerah air minum yang bersumber dari DAM Bili-bili untuk memenuhi kebutuhan air dalam aktifitasnya sehari-hari.

3. Geologi

Keadaan geologi Kota Makassar berdasarkan data yang diperoleh, terdiri atas: relief kasar yang merupakan morfologi daratan, sungai dan pantai. Morfologi yang menonjol di Kota Makassar adalah kerucut gunung api Lompobattang, gunung batu Rape dan gunung Cindako.

4. Jenis Tanah

Jenis tanah yang terdapat di Kota Makassar antara lain jenis tanah Aluvial, penyebarannya disepanjang pantai, membujur dari Kecamatan Tamalate, Mariso, Ujung Pandang, Wajo, Ujung Tanah, Tallo dan Biringkanaya dengan tingkat kedalaman efektif tanah antara 20-40 cm, memiliki tekstur tanah sedang sampai halus, secara umum lokasi di daerah pinggiran Kota Makassar saat ini dimanfaatkan masyarakat untuk kegiatan pertanian.

5. Penggunaan Lahan

Penggunaan lahan Kota Makassar didominasi oleh: perumahan dan permukiman, perkantoran, pendidikan, jasa, fasilitas sosial, industri, sawah tadah hujan, dan lahan yang tidak diusahakan atau lahan kosong. Pergeseran pemanfaatan lahan kawasan Kota Makassar secara umum telah mengalami perubahan yang cukup drastis, akibat terjadinya peningkatan pembangunan dan aktivitas ekonomi di Kota Makassar.

Peta orientasi



B. Gambaran Umum Kecamatan Tamalanrea

a. Geografi dan Administrasi Kecamatan Tamalanrea

Kecamatan Tamalanrea memiliki Luas wilayah $\pm 31,84 \text{ Km}^2$ yang terdiri dari 6 (enam) kelurahan, yaitu: Kelurahan Tamalanrea, Kelurahan Tamalanrea Jaya, Kelurahan Tamalanrea Indah, Kelurahan Kapasa, Kelurahan bira, Kelurahan Parangloe. Kecamatan Tamalanrea merupakan daerah pantai dan bukan pantai. Empat kelurahan daerah bukan pantai yaitu: Tamalanrea Indah, Tamalanrea Jaya, Tamalanrea dan Kapasa. Sedangkan Kelurahan Parangloe dan Bira merupakan daerah pantai. Secara administrasi, batas wilayah Kecamatan Tamalanrea sebagai berikut² :

- Sebelah Utara berbatasan dengan Selat Makassar dan Kecamatan Biringkanaya
- Sebelah Selatan berbatasan dengan Kecamatan Panakukang dan Kecamatan Tallo
- Sebelah Timur berbatasan dengan Kecamatan Biringkanaya,
- Sebelah Barat berbatasan dengan Selat Makassar.

b. Kondisi Fisik Dasar

1. Topografi dan Kemiringan lereng

Topografi Kecamatan Tamalanrea berada pada kisaran ketinggian 0 – 19 meter dari permukaan air laut. Bentuk permukaan datar, rawa dan

² Badan Pusat Statistik, Kecamatan Tamalanrea Dalam Angka. 2009.

berbukit, hal tersebut dapat terlihat dari kemiringan lereng dengan kisaran 0 – 8 %, dari kondisi yang ada maka wilayah studi layak untuk pengembangan permukiman Sebab sesuai dengan standar perencanaan yang ada, yaitu 5 – 15 %. Kemiringan lereng tersebut menjadi dasar dalam menetapkan dan mengalokasikan berbagai fasilitas, pengembangan kawasan dan pengendalian pertumbuhan kawasan.

2. Geologi dan Struktur Tanah

Kondisi geologi Kecamatan Tamalanrea meliputi Jenis tanah di Kecamatan Tamalanrea umumnya sama dengan jenis tanah yang ada di beberapa kecamatan lainnya, yang meliputi: Aluvial, Bassal, Tufa dan breksi.

Kemudian lapisan tanah di bawah permukaan terdiri dari 2 unit lapisan yaitu :

- a) Lapisan tanah lanau pasiran
- b) Lapisan pasir lanauan

Kecamatan Tamalanrea mempunyai kondisi geologi yang disusun oleh batuan hasil aktifitas gunung api dan jenis batuan *sandstone* dan *silkstone* sebagai hasil pembentukan material yang berasal dari letusan Gunung Lompobattang serta endapan alluvial pasir dan sungai yang terdiri atas breksi dan konglomerat.

3. Hidrologi dan Sumberdaya Air

Sumberdaya air yang digunakan penduduk di Kecamatan Tamalanrea bersumber dari PDAM, air tanah dangkal dan air tanah dalam memanfaatkan sumur gali dan sumur pompa (*artesis*). Kondisi hidrologi di Kecamatan Tamalanrea dengan air permukaan berasal dari sungai Tello, dan adanya rawa-rawa pada beberapa kelurahan yang sifat genangnya terjadi secara permanen dan periodik.

4. Vegetasi

Vegetasi yang ada di Kecamatan Tamalanrea berupa pohon mahoni, pohon perdu, pohon ketapang yang tumbuh disepanjang jalur hijau sedangkan yang tumbuh pada taman kota antara lain berupa tanaman hias.

5. Klimatologi

Kecamatan Tamalanrea mempunyai iklim sub tropis. Suhu udara rata-rata tahunan berkisar antara 24,5 sampai 28,9 C. Suhu rata-rata bulanan tertinggi pada bulan Oktober, dan terendah pada bulan Januari. Suhu Udara minimum rata-rata bulanan terendah 24,5 C pada bulan Pebruari dan suhu udara maksimum rata-rata bulanan berkisar dari 28,8 C pada bulan oktober.

Secara umum curah hujan di Kecamatan Tamalanrea cukup bervariasi sepanjang tahun. Dimana hujan mulai terjadi pada bulan November sampai Februari dengan angka rata-rata diatas 300 mm. sedangkan pada bulan Maret mulai menurun hingga mencapai angka terendah pada bulan agustus.

6. Penggunaan Lahan

Penggunaan lahan di Kecamatan Tamalanrea mengalami perubahan setiap tahun, hal ini dipengaruhi oleh aktivitas dan pertumbuhan penduduk yang mendiami kawasan. Pemanfaatan lahan di Kecamatan Tamalanrea terdiri dari sawah, Perkantoran, permukiman, bangunan industri, hutan jenis, pendidikan, dan lain-lain. Untuk lebih jelasnya dapat dilihat pada tabel 4.1 berikut:

Tabel 4.1 Penggunaan Lahan Kecamatan Tamalanrea Kota Makassar Tahun 2009

No	Jenis Penggunaan Lahan	Luas (km ²)
1.	Pendidikan	1.75
2.	Pemukiman	9.7
3.	Perdagangan	1.81
4.	Sawah	1.87
5.	Industri	6.79
6.	Tambak	7.03
7.	Tanah Kosong	0.78
8.	Kebun Campuran	2.11
Total		31.84

Sumber: Bappeda Kota Makassar Tahun 2010

c. Aspek Kependudukan

1. Jumlah dan pertumbuhan penduduk

Demografi Kecamatan Tamalanrea hingga tahun 2010 di Kecamatan Tamalanrea menunjukkan kenaikan angka yang cukup signifikan. Hasil catatan registrasi pada biro pusat statistik (BPS) menunjukkan Kecamatan Tamalanrea

saat ini dihuni penduduk \pm 103.192 jiwa. Angka tersebut memberikan indikator pembangunan yang perlu disiapkan dimasa yang akan datang. Adapun pertumbuhan penduduk dirinci menurut kelurahan di Kecamatan Tamalanrea dapat dilihat pada tabel 4.2 berikut:

Tabel 4.2 Pertumbuhan Penduduk di Kecamatan Tamalanrea Tahun 2009

No	Desa/Kelurahan	Jumlah Penduduk (jiwa)	
		2006	2009
1	2	3	4
1.	Tamalanrea Indah	13.742	14.267
2.	Tamalanrea Jaya	16.255	16.896
3.	Tamalanrea	30.394	31.607
4.	Kapasa	11.318	11.768
5.	Parangloe	5.963	6.212
6.	Bira	9.315	9.705
Jumlah		81.614	90.473
Pertumbuhan (%)		10,85%	

Sumber : BPS Kecamatan Tamalanrea Dalam Angka Tahun 2010

Hasil pendataan yang dilakukan menunjukkan rata-rata jumlah penduduk Kecamatan Tamalanrea selama 5 tahun terakhir dirinci berdasarkan kelurahan memperlihatkan pertumbuhan sebesar 10.85%. Demikian pula halnya dengan pola penyebaran penduduk terjadi secara tidak merata.

2. Kepadatan penduduk

Kepadatan penduduk di Kecamatan Tamalanrea berdasarkan klasifikasinya dibedakan atas 3 bagian yaitu: Kepadatan tinggi, sedang dan rendah. Kepadatan tinggi berada di Kelurahan Tamalanrea dengan kepadatan penduduk sebesar 7.447 jiwa/km², kepadatan penduduk terendah berada di

Kelurahan Parangloe dengan kepadatan penduduk sebesar 892 jiwa/km², untuk lebih jelas dapat dilihat pada tabel 4.3 berikut:

Tabel 4.3 Distribusi Kepadatan Penduduk di Kecamatan Tamalanrea Tahun 2009

No	Desa/Kelurahan	Jumlah Penduduk (Jiwa)	Luas wilayah (km ²)	Kepadatan Penduduk (jiwa/km ²)
1.	2.	3.	4.	5
1.	Tamalanrea Indah	14.267	4,74	3.010
2.	Tamalanrea Jaya	16.896	2,98	5.670
3.	Tamalanrea	31.607	4,15	7.616
4.	Kapasa	11.768	4,18	2.820
5.	Parangloe	6.212	6,53	951
6.	Bira	9.705	9,28	1.046
Jumlah		90.473	31,86	2.841

Sumber : BPS Kecamatan Tamalanrea dalam angka Tahun 2010

Kepadatan penduduk yang di Kecamatan Tamalanrea secara keseluruhan 2.841 Jiwa/Km². Kepadatan penduduk ditiap kelurahan di Kecamatan Tamalanrea memberikan informasi bahwa peningkatan aktivitas penduduk pada Kelurahan Tamalanrea mendominasi dibandingkan dengan kelurahan sekitarnya, hal tersebut disebabkan oleh tingkat kepadatan penduduknya yang sangat tinggi walau mempunyai luasan hanya 4,15 Km². Kelurahan bira yang mempunyai luasan wialyah paling besar dalam lingkup Kecamatan Tamalanrea hanya memiliki tingkat kepadatan penduduk 981 jiwa/Km².

Peta administrasi



p. hidrologi



p.topografi



UNIVERSITAS ISLAM NEGERI
ALAUDDIN
M A K A S S A R

p.curah hujan



UNIVERSITAS ISLAM NEGERI
ALAUDDIN
M A K A S S A R

p.geologi



p. tgl



UNIVERSITAS ISLAM NEGERI
ALAUDDIN
M A K A S S A R

d. Karakteristik Banjir

Karakteristik banjir yang terjadi di wilayah Kecamatan Tamalanrea dapat ditinjau dari beberapa aspek yang mempengaruhinya:

1. Aspek Fisik Drainase

Kondisi fisik drainase yang ada di wilayah Kecamatan Tamalanrea sangat mempengaruhi terjadinya banjir di beberapa bagian wilayah Kecamatan Tamalanrea, kondisi disebabkan oleh sedimentasi yang sangat tinggi sehingga menyebabkan drainase mengalami kedangkalan. Hal itu dapat dilihat pada gambar berikut:



Gambar 5.3. Kondisi drainase yang tersumbat di Kecamatan Tamalanrea

2. Periode atau lama banjir

Kecamatan Tamalanrea yang secara keseluruhan sering tergenang banjir, secara spesifik lama waktu banjir dipengaruhi oleh beberapa aspek antara lain, drainase yang tersumbat, lama hujan di wilayah Kecamatan Tamalanrea, luapan air dari sungai yang ada wilayah Kecamatan Tamalanrea dan sangat minimnya daerah resapan yang ada di wilayah permukiman. Aspek-aspek tersebut menjadi dasar dalam menentukan lama waktu banjir yang terjadi. Bila hujan terjadi sehari-hari dengan intensitas curah hujan sedang-tinggi dan dukungan drainase yang tersumbat serta aliran air tidak langsung ke daerah resapan dapat memicu banjir setinggi 0 – 30 cm. Beberapa daerah yang paling parah dan sering terkena banjir di Kecamatan Tamalanrea. Kecamatan Tamalanrea secara keseluruhan selalu terkena genangan banjir baik di wilayah permukiman, di area-area perdagangan, dan beberapa daerah yang mempunyai titik kontur yang rendah dan merupakan cekungan. Berikut beberapa contoh genangan yang terjadi di wilayah Kecamatan Tamalanrea.



Gambar 5.4. Genagan banjir di beberapa wilayah Kecamatan Tamalanrea

3. Luasan banjir

Luasan banjir yang ada di wilayah Kecamatan Tamalanrea bisa mencapai 10.45 km^2 atau 32.81% dari luas wilayah Kecamatan Tamalanrea. Adapun dengan tiap ketinggian dapat dilihat dibawah ini:

- Ketinggian $10 \text{ cm} = 0.48 \text{ km}^2$ atau 1.51% dari luas Kecamatan Tamalanrea
- Ketinggian $15 \text{ cm} = 1.87 \text{ km}^2$ atau 5.87% dari luas Kecamatan Tamalanrea
- Ketinggian $20 \text{ cm} = 1.18 \text{ km}^2$ atau 3.7% dari luas Kecamatan Tamalanrea
- Ketinggian $30 \text{ cm} = 6.92 \text{ km}^2$ atau 21.73% dari luas Kecamatan Tamalanrea

p. ketinggian dan luasan banjir



4. Pengaruh sosial, materi dan lingkungan

Banjir yang terjadi di wilayah Kecamatan Tamalanrea sangat berpengaruh terhadap kondisi sosial masyarakat setempat, dengan adanya banjir kegiatan atau aktifitas masyarakat menjadi terganggu seperti terganggunya jadwal masuk sekolah, kantor dan aktifitas perdagangan. Banjir juga mempengaruhi kondisi sanitasi lingkungan sekitarnya, sehingga menyebabkan masyarakat mudah terserang penyakit seperti diare yang disebabkan oleh naiknya sampah yang berada di drainase. Kerugian materi menjadi salah satu hal yang sering diakibatkan oleh banjir, terutama banjir yang sudah menggenangi area dalam rumah sehingga merusak peralatan elektronik dan area-area pusat perdagangan yang menyebabkan berkurangnya pendapatan pedagang.

5. Penyebab Banjir

Penanganan banjir akan mudah dilakukan apabila telah diketahui penyebab terjadinya banjir di wilayah Kecamatan Tamalanrea. Berdasarkan hasil wawancara langsung dengan masyarakat setempat, daerah yang rawan dan sering terjadi banjir adalah wilayah Hamzi dan Bung bagian belakang, keterangan masyarakat yang berada di wilayah tersebut menjelaskan bahwa meluapnya air sungai yang ada di wilayah permukiman masyarakat yang menyebabkan daerah tersebut mudah banjir walaupun bukan pada musim hujan. Wilayah BTP berbeda dengan dua wilayah rawan banjir sebelumnya,

banjir di wilayah BTP dipengaruhi oleh daya tampung drainase yang sudah tidak maksimal sehubungan dengan banyaknya ruang terbangun di daerah tersebut, selain itu semakin dangkalnya drainase serta adanya penyumbatan drainase oleh sampah dan lumpur menyebabkan daerah tersebut mengalami tingkat kerawanan yang cukup mengkhawatirkan. Limpasan air kiriman dari daerah sekitarnya menambah tinggi genangan banjir di daerah BTP.

Penyebab banjir Untuk wilayah Kecamatan Tamalanrea secara keseluruhan berbeda-beda. Untuk kawasan Kecamatan Tamalanrea bagian barat sebagian bencana banjir disebabkan oleh luapan air sungai Tallo dan luapan air laut pada saat air laut pasang tertinggi. Berbeda dengan Kawasan Kecamatan Tamalanrea bagian timur, kawasan ini sebagian besar bencana banjirnya disebabkan oleh limpasan dari drainase yang sudah mengalami sedimentasi dan drainase yang tersumbat. Untuk mengetahui kawasan Kecamatan Tamalarea dengan kondisi penyebab banjir dapat dilihat pada peta penyebab banjir.

BAB V

ANALISIS DAN PEMBAHASAN

A. *Analisis kondisi Fisik Dasar*

a. **Analisis Topografi dan kemiringan lereng**

Topografi Kecamatan Tamalanrea berdasarkan data-data Kontur yang telah diperoleh berkisar dari 0 – 19 meter dari permukaan air laut. Bentuk permukaan datar, rawa, hal tersebut dapat terlihat dari kemiringan lereng dengan kisaran 0–8%, dari kondisi yang ada, maka wilayah Kecamatan Tamalanrea sangat sesuai untuk pengembangan kawasan permukiman Sebab sesuai dengan standar perencanaan yang ada, yaitu 5 – 15%. Namun kondisi topografi Kecamatan Tamalanrea yang termasuk sangat rendah dan sangat datar menyebabkan air sangat mudah untuk tergenang, apalagi apabila rawa-rawa yang ada di wilayah tersebut sudah tidak mampu untuk menampung limpasan air hujan yang ada. Salah satu akibat yang sangat jelas terjadi apabila air meluap dari rawa-rawa adalah terjadinya genangan banjir. Genangan-genangan air akan mencari area-area yang topografinya rendah sehingga menyebabkan area genangan semakin luas.

b. **Analisis Geologi dan Struktur Tanah**

Kondisi geologi Kecamatan Tamalanrea meliputi Jenis tanah yang ada dibagian permukaan Kecamatan Tamalanrea meliputi tanah: Aluvial, Bassal, Tufa dan breksi. Kemudian lapisan tanah di bawah permukaan terdiri dari 2 unit lapisan

yaitu : Lapisan tanah lanau pasiran dan Lapisan pasir lanauan. Jenis tanah yang ada di Kecamatan Tamalanrea merupakan jenis tanah yang sangat padat dan sangat susah untuk menyerap air sampai kelapisan yang ada dibawahnya. Hal ini menyebabkan air yang mengalir atau genangan air yang ada dipermukaan tanah hanya sedikit yang mampu diserap. Kepadatan tanah tersebut turut mempengaruhi tingkat genangan.

Kecamatan Tamalanrea mempunyai kondisi geologi yang disusun oleh batuan hasil aktifitas gunung api dan jenis batuan *sandstone* dan *siltstone* sebagai hasil pembentukan material yang berasal dari letusan Gunung Lompobattang serta endapan alluvial pasir dan sungai yang terdiri atas breksi dan konglomerat. Jenis batuan yang ada di Kecamatan Tamalanrea sangat berpengaruh dalam meningkatkan genangan air diwilayah-wilayah cekungan, endapan alluvial pasir dan sungai yang terdiri atas breksi dan konglomerat akan menyebabkan sedimentasi yang cukup tinggi dan dapat meperdangkal drainase dan bahkan akan menyumbat drainase yang telah disediakan untuk mengalirkan air.

c. Analisis Hidrologi dan Sumber Daya Air

Kondisi hidrologi di Kecamatan Tamalanrea dengan air permukaan berasal dari sungai Tello, dan adanya rawa-rawa pada beberapa kelurahan yang sifat genangannya terjadi secara permanen dan periodik. Luapan air yang berasal dari sungai Tello yang terjadi setiap hujan terjadi dengan intensitas sedang-tinggi

menyebabkan area-area Kecamatan Tamalanrea mengalami Genangan yang cukup tinggi.

Keberadaan rawa-rawa dan tambak di Kecamatan Tamalanrea yang berfungsi sebagai *catchment area* cukup memberikan manfaat sebagai area yang akan menampung limpasan air hujan dan luapan air sungai sehingga keberadaannya sangat penting dan harus dipertahan. Apabila rawa-rawa dan tambak tersebut tidak ada maka limpasan air hujan akan langsung tergenang area permukiman atau kawasan terbangun yang ada di Kecamatan Tamalanrea.

d. Analisis Kondisi Vegetasi

Vegetasi yang ada di Kecamatan Tamalanrea berupa pohon mahoni, pohon perdu, pohon ketapang yang tumbuh disepanjang jalur hijau tau hanya pada taman jalan di kawasan terbangun. Pohon-pohon tersebut hanya menjadi pohon peneduh, dan sangat kurang berfungsi sebagai bagian yang akan menyerap air. Begitupun dengan tanaman perdu hanya difungsikan sebagai tanaman hias di beberapa bagian area taman kota dan taman jalan. Vegetasi yang berfungsi sebagai penangkap dan pembantu penyerapan air kedalam tanah sangat jarang ditemukan di Kecamatan Tamalanrea.

Keberadaan vegetasi yang berada disekitaran sungai berfungsi untuk meresapkan air kedalam tanah supaya selama mungkin berada di dalam DAS

untuk mengisi ekuifer bebas, sehingga air dapat dikendalikan dan dimanfaatkan seoptimal mungkin untuk kepentingan masyarakat.

e. Analisis Kondisi Klimatologi

Kecamatan Tamalanrea mempunyai iklim sub tropis. Suhu udara rata-rata tahunan berkisar antara $24,5^{\circ}\text{C}$ sampai $28,9^{\circ}\text{C}$. Suhu rata-rata bulanan tertinggi pada bulan Oktober, dan terendah pada bulan Januari. Suhu Udara minimum rata-rata bulanan terendah $24,5^{\circ}\text{C}$ pada bulan Pebruari dan suhu udara maksimum rata-rata bulanan berkisar dari $28,8^{\circ}\text{C}$ pada bulan oktober.

Secara umum curah hujan di Kecamatan Tamalanrea cukup bervariasi sepanjang tahun. Dimana hujan mulai terjadi pada bulan November sampai Februari dengan angka rata-rata antara 200 mm - 300 mm. sedangkan pada bulan Maret mulai menurun hingga mencapai angka terendah pada bulan agustus. Namun kondisi cuaca yang terjadi akhir-akhir ini tidak menentu dan memungkinkan hujan terjadi kapanpun. Hal ini adalah salah satu yang perlu diwaspadai dan perlu diantisipasi secara dini guna mencapai tidak mengakibatkan kondisi banjir dan genangan yang tidak diinginkan.

f. Analisis Penggunaan Lahan

Penggunaan lahan (*land use*) di Kecamatan Tamalanrea mengalami perubahan setiap tahun, hal ini dipengaruhi oleh aktivitas dan pertumbuhan jumlah penduduk yang mendiami kawasan tersebut. Pemanfaatan lahan di Kecamatan Tamalanrea

terdiri dari permukiman, Perkantoran, bangunan industri, hutan jenis, pendidikan, sawah, dan lain-lain.

Meningkatnya jumlah penduduk akan diikuti oleh semakin besarnya kebutuhan lahan untuk permukiman. Dengan adanya perubahan penggunaan lahan dari lahan terbuka menjadi lahan terbangun untuk memenuhi kebutuhan penduduk tersebut, akan berimbas pada semakin berkurangnya area resapan air (*cathment area*) sehingga menimbulkan peningkatan jumlah limpasan air hujan dan semakin mempertinggi genangan yang terjadi.

Penggunaan lahan di Kecamatan tamalanrea sangat beragam. Kondisi ini menjadikan Kecamatan Tamalanrea relatif padat dan cukup sesak sehingga perlu adanya pengendalian pemanfaatan ruang, khususnya di sekitar lokasi yang memiliki tingkat kepadatan bangunan yang cukup tinggi serta perlu adanya regulasi yang jelas dalam pemanfaatan lahan, khususnya lokasi-lokasi yang memiliki ruang-ruang terbuka untuk menjaga Kecamatan Tamalanrea tetap memiliki Ruang terbuka yang berfungsi sebagai area tangkapan air maupun area resapan air.

Peta hidrologi



Peta topografi



UNIVERSITAS ISLAM NEGERI
ALAUDDIN
M A K A S S A R

Peta penggunaan lahan



B. Analisis Spasial Tingkat Kerawanan Bencana Banjir

a. Analisis Hasil Pemetaan Kawasan Rawan Bencana Banjir

Basis data dalam pemetaan ini adalah data spasial dan data atribut yang selanjutnya diolah untuk mendapatkan peta tingkat resiko bencana banjir di Kecamatan Tamalanrea. Data banjir yang telah didapatkan tersebut akan ditampilkan dalam berbagai bentuk informasi. Adapun data-data genangan banjir yang didapatkan dari hasil peninjauan lokasi dan interview yang dijadikan sebagai basis data atribut dalam pemetaan ini adalah :

- Data ketinggian banjir
- Data luasan banjir

b. Analisis Model Visual Pemetaan

1. Program Aplikasi *Arcview*

Untuk menjalankan hasil rancangan peta digital yang telah dibuat, diperlukan program aplikasi *ArcView* untuk menjalankannya. Proses program tersebut, dilakukan dengan cara mengaktifkan program *ArcView*, kemudian aktifkan project pemetaan kawasan banjir di Kecamatan Tamalanrea.

Setelah project tersebut terbuka, maka *ArcView* akan membuka Tampilan *View* untuk pemetaan kawasan banjir yang terdiri dari theme-theme yang mewakili atribut masing-masing, dan pemetaan potensi banjir tersebut telah

siap memberikan informasi yang berkaitan dengan masalah banjir di Kecamatan Tamalanrea berupa data-data lokasi, kedalaman genangan dan lama genangan.

2. Tampilan Pemetaan Kawasan Rawan Banjir Di Kecamatan Tamalanrea Dengan *Arcview*

Tampilan yang dihasilkan dari pemetaan kawasan banjir di kecamatan tamalanrea terdiri dari beberapa *layer*, dimana setiap *layer* diwakili oleh *theme* masing-masing. *Theme-theme* tersebut jika diaktifkan akan menjadi satu kesatuan sehingga menghasilkan satu peta digital yang utuh.

Adapun *theme-theme* yang membentuk peta kerawanan banjir di Kecamatan Tamalanrea tersebut, terdiri dari :

- 1) *Theme* daerah banjir, menampilkan daerah yang sering tergenang dimusim hujan, lengkap dengan keterangan teksnya.
- 2) *Theme* Batas lokasi penelitian, menampilkan batas-batas kecamatan disertai dengan informasi labelnya.
- 3) *Theme* Ruas Jalan, menampilkan ruas-ruas jalan yang ada di Kecamatan Tamalanrea.
- 4) *Theme* sungai, menampilkan sungai-sungai yang ada di Kecamatan Tamalanrea.

- 5) *Theme* penggunaan lahan, menampilkan penggunaan lahan beserta dengan informasi labelnya.
- 6) *Theme* Kemiringan Lereng, menampilkan data Kemiringan lereng beserta atributnya.
- 7) *Theme* Curah Hujan, menampilkan data curah hujan yang berada di Kecamatan Tamalanrea.
- 8) *Theme* Topografi, menampilkan data ketinggian
- 9) *Theme* Luasan dan Ketinggian Genangan, menampilkan informasi label dan atributnya.
- 10) *Theme* Toponimi, menampilkan label nama-nama tiap kecamatan, luas daerah banjir dan keterangan lainnya.

c. Analisis Data Spasial Klasifikasi Kerawanan Banjir Berbasis GIS

Penyusunan Tingkat Kerawanan Banjir di Kecamatan Tamalanrea menghasilkan tiga kelas tingkatan yaitu kerawanan banjir rendah (aman), kerawanan banjir sedang (waspada), kerawanan banjir tinggi (berbahaya). Tingkatan kelas kawasan rawan banjir tersebut diperoleh dari hasil perhitungan nilai bobot dan skor pada setiap faktor dan variabel yang digunakan dalam penentuan kelas kerawanan banjir. Variabel yang digunakan adalah; tataguna lahan, kelerengan, rata-rata curah hujan bulanan, dan zona banjir.

Pada proses analisis ini skor untuk kawasan permukiman, pendidikan, kesehatan industri, perdagangan dan perkantoran mempunyai skor 5, sedangkan untuk tambak dan sawah mempunyai skor 4, selanjutnya untuk lahan kosong mempunyai skor 2, dan terakhir hutan memiliki skor 1.

Untuk kelerengan, mempunyai skor berdasarkan kemiringan lereng yang ada di Kecamatan Tamalanrea yaitu : untuk kemiringan lereng 0 – 2 % mempunyai skor 1, untuk kemiringan lereng 2 – 5 dan 5 – 8 mempunyai skor 2. Rata-rata curah hujan yang ada di Kecamatan Tamalanrea dengan intensitas \pm 300 mm mempunyai skor 3.

Kriteria banjir Sesuai dengan hasil analisis untuk tinggi genangan yang terjadi pada saat banjir yaitu : 10 cm, 15 cm, 20 cm mempunyai skor 1. Sedangkan untuk tinggi genangan yang terjadi pada saat hujan turun mencapai 30 cm maka daerah tersebut mempunyai skor kriteria banjir 3. Untuk lebih jelasnya dapat dilihat pada proses analisis berikut:

Tataguna lahan

Kelerengan

Selected Attributes of Tgl

FID	Shape *	Id	TGL	skor	Bobot
2	Polygon	0	Permukiman	5	25
20	Polygon	0	Pendidikan	5	25
21	Polygon	0	Kesehatan	5	25
26	Polygon	0	Industri	5	25
38	Polygon	0	Perdagangan	5	25
65	Polygon	0	Perkantoran	5	25
46	Polygon	0	Tambak	4	20
51	Polygon	0	Sawah	4	20
24	Polygon	0	Lahan Kosong	2	10
61	Polygon	0	Hutan	1	5

Selected Attributes of kemiring...

FID	Shape *	k_lereng	skor	Bobot
2	Polygon	0 - 2	1	4
13	Polygon	0 - 2	1	4
0	Polygon	2 - 5	2	8
1	Polygon	2 - 5	2	8
17	Polygon	5 - 8	2	8
41	Polygon	5 - 8	2	8

Rata-rata curah hujan

Zona banjir

Attributes of Curah Hujan

FID	Shape	Id	Ket	skor	Bobot
0	Polygon	0	+ 300	3	15

Selected Attributes of Banjir

FID	Shape	Id	tinggi (cm)	skor	Bobot
8	Polygon	0	10	1	3
7	Polygon	0	15	1	3
4	Polygon	0	20	1	3
1	Polygon	0	30	2	6

Hasil Overlay

Selected Attributes of Resiko

FID	Shape	FID_	Id	TGL	sko	Bo	FID_C	Id	skor	Ket_1	Bob	FID_Ba	Id	skor	tin	Bob	FID	k_le	sko	Bob	tti_bobot
21	Polygon	5	0	Permukiman	5	25	0	0	3	+300	15	2	0	2	30	6	7	2-5	2	8	54
11	Polygon	1	0	Permukiman	5	25	0	0	3	+300	15	11	0	1	15	3	12	2-5	2	8	51
5	Polygon	0	0	Permukiman	5	25	0	0	3	+300	15	1	0	2	30	6	2	0-2	1	4	50
99	Polygon	37	0	Tambak	4	20	0	0	3	+300	15	2	0	2	30	6	12	2-5	2	8	49
10	Polygon	1	0	Permukiman	5	25	0	0	3	+300	15	11	0	1	15	3	2	0-2	1	4	47
123	Polygon	51	0	Sawah	4	20	0	0	3	+300	15	14	0	1	20	3	12	2-5	2	8	46
97	Polygon	37	0	Tambak	4	20	0	0	3	+300	15	2	0	2	30	6	2	0-2	1	4	45
104	Polygon	37	0	Tambak	4	20	0	0	3	+300	15	14	0	1	20	3	2	0-2	1	4	42
116	Polygon	43	0	Lahan Koso	2	10	0	0	3	+300	15	2	0	2	30	6	7	2-5	2	8	39
160	Polygon	75	0	Lahan Koso	2	10	0	0	3	+300	15	7	0	1	15	3	73	2-5	2	8	36
153	Polygon	75	0	Lahan Koso	2	10	0	0	3	+300	15	1	0	2	30	6	2	0-2	1	4	35
134	Polygon	62	0	Hutan	1	5	0	0	3	+300	15	1	0	2	30	6	57	2-5	2	8	34
128	Polygon	60	0	Lahan Koso	2	10	0	0	3	+300	15	6	0	1	15	3	2	0-2	1	4	32
198	Polygon	110	0	Hutan	1	5	0	0	3	+300	15	10	0	1	20	3	32	2-5	2	8	31
133	Polygon	62	0	Hutan	1	5	0	0	3	+300	15	1	0	2	30	6	2	0-2	1	4	30
130	Polygon	61	0	Hutan	1	5	0	0	3	+300	15	4	0	1	20	3	2	0-2	1	4	27

Gambar 5.1 Proses Analisis

Dari hasil analisis tersebut, maka diperoleh klasifikasi tingkat kerawanan banjir dengan bobot total 27 – 54 point. Klasifikasi tingkat kerawanan banjir tersebut dapat diterjemahkan dengan rumus sebagai berikut:

$$Ki = \frac{Xt - Xr}{k}$$

$$\begin{aligned} Ki &= \frac{54 - 27}{3} \\ &= \frac{27}{3} \\ &= 9 \end{aligned}$$

Berdasarkan hasil perhitungan kelas interval kerawanan banjir maka di peroleh bahwa interval kelas kerawanan banjir adalah 9, maka diketahui bahwa :

1. Kerawanan banjir rendah = 27 – 36 Poin
2. Kerawanan banjir sedang = 36,1 – 45 Poin
3. Kerawanan banjir tinggi = 45,1 – 54 Poin

Berdasarkan kelas interval kerawanan banjir dengan interval bobot 9 point maka diperoleh yang memiliki tingkat kerawanan banjir di Kecamatan Tamalanrea. Untuk lebih jelasnya kelas interval banjir dapat dilihat pada gambar berikut:

FID	Shape	FID	Id	TGL	sko	Bo	FID_C	Id	skor	Ket_1	Bob	FID_Ba	Id	skor	tin	Bob	FID	k_Le	sko	Bob	ttl_bobot	Tkt_Resiko
21	Polygon	5	0	Permukiman	5	25	0	0	3	+300	15	2	0	2	30	6	7	2-5	2	8	54	Kerawanan Banjir Tinggi
11	Polygon	1	0	Permukiman	5	25	0	0	3	+300	15	11	0	1	15	3	12	2-5	2	8	51	Kerawanan Banjir Tinggi
5	Polygon	0	0	Permukiman	5	25	0	0	3	+300	15	1	0	2	30	6	2	0-2	1	4	50	Kerawanan Banjir Tinggi
99	Polygon	37	0	Tambak	4	20	0	0	3	+300	15	2	0	2	30	6	12	2-5	2	8	49	Kerawanan Banjir Tinggi
10	Polygon	1	0	Permukiman	5	25	0	0	3	+300	15	11	0	1	15	3	2	0-2	1	4	47	Kerawanan Banjir Tinggi
123	Polygon	51	0	Sawah	4	20	0	0	3	+300	15	14	0	1	20	3	12	2-5	2	8	46	Kerawanan Banjir Tinggi
97	Polygon	37	0	Tambak	4	20	0	0	3	+300	15	2	0	2	30	6	2	0-2	1	4	45	Kerawanan Banjir Sedang
104	Polygon	37	0	Tambak	4	20	0	0	3	+300	15	14	0	1	20	3	2	0-2	1	4	42	Kerawanan Banjir Sedang
116	Polygon	43	0	Lahan Koso	2	10	0	0	3	+300	15	2	0	2	30	6	7	2-5	2	8	39	Kerawanan Banjir Sedang
160	Polygon	75	0	Lahan Koso	2	10	0	0	3	+300	15	7	0	1	15	3	73	2-5	2	8	36	Kerawanan Banjir Rendah
153	Polygon	75	0	Lahan Koso	2	10	0	0	3	+300	15	1	0	2	30	6	2	0-2	1	4	35	Kerawanan Banjir Rendah
134	Polygon	62	0	Hutan	1	5	0	0	3	+300	15	1	0	2	30	6	57	2-5	2	8	34	Kerawanan Banjir Rendah
128	Polygon	60	0	Lahan Koso	2	10	0	0	3	+300	15	6	0	1	15	3	2	0-2	1	4	32	Kerawanan Banjir Rendah
198	Polygon	110	0	Hutan	1	5	0	0	3	+300	15	10	0	1	20	3	32	2-5	2	8	31	Kerawanan Banjir Rendah
133	Polygon	62	0	Hutan	1	5	0	0	3	+300	15	1	0	2	30	6	2	0-2	1	4	30	Kerawanan Banjir Rendah
130	Polygon	61	0	Hutan	1	5	0	0	3	+300	15	4	0	1	20	3	2	0-2	1	4	27	Kerawanan Banjir Rendah

Gambar 5.2 Kelas Interval Banjir

Berdasarkan hasil analisis dengan menggunakan *ArcView* GIS. Wilayah banjir dengan kondisi tingkat kerawanan banjir rendah (aman) mempunyai luasan $\pm 2,09 \text{ Km}^2$ atau 6,56 % dari luas wilayah Kecamatan Tamalanrea. Luasan banjir dengan kondisi tingkat kerawanan banjir sedang (waspada) mencapai $\pm 5,74 \text{ Km}^2$ atau sekitar 18,02 % dari luas wilayah Kecamatan Tamalanrea. Kondisi tingkat kerawanan tinggi (berbahaya) mempunyai luasan $\pm 2,62 \text{ Km}^2$ atau sekitar 8,23 % dari luas wilayah Kecamatan Tamalanrea. Untuk lebih jelas dapat dilihat pada peta luasan daerah rawan banjir.

d. Analisis Faktor Penyebab Banjir

Menelaah faktor-faktor penyebab banjir, perlu diketahui terlebih dahulu bahwa peristiwa banjir merupakan indikasi ketidakseimbangan antara sistem lingkungan dalam proses mengalirkan air yang ada dipermukaan. Hal itu dipengaruhi oleh besarnya debit air yang mengalir melebihi kapasitas dan juga kondisi daerah serta iklim (curah hujan) di wilayah setempat.

Peristiwa banjir merupakan salah satu fenomena yang sering terjadi di Kecamatan Tamalanrea. Untuk dapat mengidentifikasi resiko banjir yang berpengaruh pada manusia dan lingkungan perlu diketahui penyebab banjir. Banjir dapat disebabkan oleh berbagai faktor baik karena faktor alam maupun karena perbuatan manusia. begitupun yang terjadi di Kecamatan Tamalanrea.

Pengendalian dan penanganan banjir di Kecamatan Tamalanrea merupakan hal yang sangat penting untuk dilaksanakan mengingat besarnya jumlah penduduk yang setiap saat terancam bencana banjir. Untuk menyikapi kondisi banjir tersebut, maka perlu dilakukan suatu bentuk upaya mitigasi dengan cara meminimalisir atau bahkan menghilangkan faktor penyebab banjir di wilayah Kecamatan Tamalanrea.

Berdasarkan tingkat kerawana banjir yang ada di Kecamatan Tamalanrea. Faktor penyebab banjir di wilayah tersebut dapat dikategorikan dalam dua faktor yaitu faktor internal dan faktor eksternal.

1. Faktor Internal

a) Topografi

Kondisi topografi yang rendah merupakan bagian penting dalam memicu terjadinya genangan banjir, karena limpasan air akan mencari area yang lebih rendah, Kondisi Topografi Kecamatan Tamalanrea 0-19 meter dpl. dengan demikian di area wilayah Kecamatan Tamalanrea terdapat area yang yang memiliki topografi rendah

dibandingkan dengan wilayah lainnya. Sehingga lokasi tersebut akan mengalami genangan apabila dterjadi limpasan air.

b) Prasarana Drainase

Kondisi prasarana drainase sangat berpengaruh terhadap terjadinya genangan pada suatu wilayah. Kondisi jaringan prasarana drainase yang ada sekarang belum berfungsi secara optimal dan kurangnya partisipasi masyarakat dalam memelihara dan merawat drainase tersebut. Penyumbatan yang disebabkan oleh sedimentasi dan masih adanya prasarana drainase yang terputus menyebabkan air hujan yang seharusnya dialirkan sampai kebadan air justru meluap kearea-area yang ada di sekitarnya.

c) Penggunaan Lahan

Peningkatan aktivitas masyarakat dan peningkatan jumlah penduduk yang sebanding dengan semakin meningkatnya luasan area terbangun menyebabkan pembangunan sudah tidak sesuai dengan amanah Undang-undang penataan ruang, dimana pembangunan yang terjadi harus dengan persentase luasan 70% terbangun dan 30% kawasan terbuka. Hal itu menyebabkan semakin sempitnya area resapan air sebagai area yang akan menjaga keseimbangan wilayah.

Beberapa lokasi yang memiliki tingkat kepadatan bangunan yang tinggi, mengindikasikan berkurangan daerah resapan air sehingga

meningkatkan jumlah limpasan air hujan dan semakin mempertinggi genangan ayang terjadi.

2. Faktor Eksternal

Faktor Sosial merupakan pola hidup masyarakat Kecamatan Tamalanrea yang tidak menghargai lingkungan dan sangat kurang perhatian terhadap antisipasi bencana yang ada dilingkungan hidupnya. hal ini dapat dilihat pada lingkungan permukiman yang sangat kurang memiliki vegetasi-vegetasi penahan air, semakin buruknya sanitasi lingkungan akibat dari semakin banyak sampah yang diproduksi oleh masyarakat. Selain itu kebiasaan masyarakat ayang menjadikan drainase sebagai tempat pembuangan sampah yang memicu tersumbatnya kelancaran aliran air dan menguurangi kemampuan tanah dalam menyerap air.

e. Analisis Akibat Banjir Berdasarkan Tingkat Kerawanan

Adapun yang dimaksud dengan klas tingkatan kerawanan banjir adalah:

1. Kerawanan banjir tinggi

Kerawanan banjir tinggi adalah tingkatan kerawanan yang menimbulkan tingkat kerugian yang tinggi bagi masyarakat yang terkena bencana banjir. Kerugian yang ditimbulkan oleh banjir berupa kerugian materi, lumpuhnya aktifitas utama masyarakat, kesehatan masyarakat terganggu, tingkat sanitasi yang semakin memburuk.

2. Kerawanan banjir sedang

Kerawana banjir sedang adalah tingkatan kerawanan yang menimbulkan tingkat kerugian yang tidak terlalu merugikan bagi masyarakat yang terkena bencana banjir. Tidak melumpuhkan aktifitas utama masyarakat, tidak sampai mengganggu kesehatan masyarakat, tingkat sanitasi yang sedikit memburuk. Kerawanan banjir sedang dominan mengenai daerah persawahan dan pertambakan.

3. Kerawanan banjir rendah

Kerawana banjir rendah adalah tingkatan kerawanan yang menimbulkan tingkat kerugian yang tidak mengganggu bagi masyarakat yang terkena bencana banjir. Kerugian yang ditimbulkan tidak sampai menimbulkan korban jiwa, kerugian materi, lumpuhnya aktifitas utama masyarakat, kesehatan masyarakat tidak sampai terganggu, tingkat sanitasi yang tidak sampai memburuk. Banjir ini biasanya hanya mengenai daerah hutan dan lahan kosong.

Peta resiko



C. Arahana Penanganan Kawasan Banjir di Kecamatan Tamalanrea

Penanganan kawasan rawan banjir dapat dilakukan dengan beberapa hal. Namun dalam penanganan kawasan rawan banjir harus disesuaikan dengan kondisi daerah tersebut. Untuk kawasan rawan banjir yang ada di Kecamatan Tamalanrea, penanganan kawasan rawan banjir tersebut dapat dilakukan dengan beberapa kriteria:

a. Kawasan Terbangun

Penanganan kawasan rawan banjir di kawasan terbangun dapat dilakukan dengan sistem saluran pembuangan terpadu, sistem ini akan langsung mengalirkan air ke sungai, *catchman* area, dan laut. Sistem pembuangan terpadu tidak mempengaruhi kepemilikan tanah penduduk karena sistem pembuangan terpadu disesuaikan dengan kondisi kontur dan topografi kawasan terbangun di Kecamatan Tamalanrea. Begitupun dengan kawasan dapat dibangun dan kawasan tidak dapat dibangun harus mengikuti kawasan terbangun dalam penanganan kawasan rawan banjir.

Kawasan pada daerah luapan tepatnya di Perumahan Hamzi dan Bung menggunakan metode penanggulangan banjir *flood proofing* sehingga dapat mengurangi dampak bencana pada saat terjadinya banjir

Mempartisipasikan masyarakat dalam penanganan banjir di area dengan tingkat kepadatan tinggi, masyarakat pada kawasan terbangun dapat menggunakan sumur resapan atau teknologi Biopori untuk mengatasi genangan yang terjadi di

wilayah perumahan yang kurang memiliki area resapan dan dalam pemeliharaan prasarana drainase.

Kawasan kampus Universitas Hasanuddin yang memiliki bangunan bertingkat dapat melakukan teknik *Artificial Recharge* agar limpasan tidak turun ke daerah lain yang ada di sekitarnya. Selain itu teknik *Artificial Recharge* dapat membantu area Universitas Hasanuddin dalam menampung persediaan air secara mandiri di dalam tanah, karena teknik *Artificial Recharge* akan langsung terserap ke dalam tanah dan tersimpan di air tanah dalam.

b. Kawasan Dapat Dibangun

Mengikuti sistem pembuangan terpadu kawasan terbangun, kawasan dapat dibangun disarankan untuk dengan menyediakan atau melakukan teknologi biopori atau dengan menggunakan sumur resapan. Teknologi biopori dapat diterapkan di area-area yang akan di bangun atau yang akan dikembangkan di Kecamatan Tamalanrea. Pembangunan di area yang akan dibangun harus menerapkan sistem pembangunan seperti yang telah ditetapkan oleh undang-undang penataan ruang, dimana pembangunan harus dengan persentase 70% merupakan kawasan terbangun dan 30% merupakan area terbuka hijau. Untuk lebih jelas Teknologi biopori dan Sumur resapan dapat dilihat pada gambar 5.3.

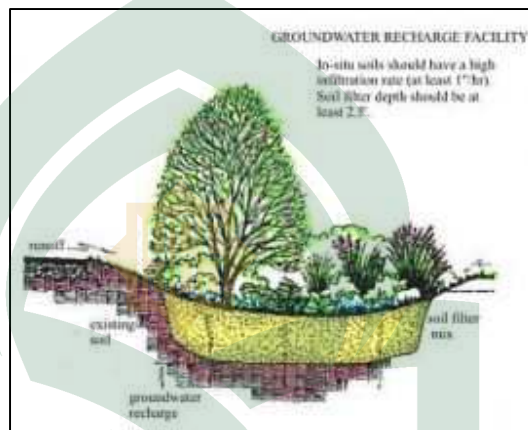


Gambar 5.5. Teknologi biopori dan Sumur resapan

c. Kawasan tidak dapat dibangun

Merupakan daerah sempadan sungai dan sempadan pantai berdasarkan hasil analisis kawasan yang tidak dapat dibangun dan tidak bisa dikembangkan sebagai kawasan budidaya adalah seluas 5.67 km^2 atau 17.8 % dari luas Kecamatan Tamalanrea, kawasan tersebut hanya bisa digunakan Sebagai *catchman area* bagi daerah-daerah yang ada di atasnya atau disekitarnya. Dalam usaha untuk menjaga kelestarian air tanah dan juga menjaga daerah tersebut tidak mengalami genangan sepanjang waktu karena merupakan kawasan tangkapan air atau *catchman area* maka upaya yang dapat dilakukan adalah dengan menggunakan teknologi *Bioretensi*. Teknologi *Bioretensi* adalah teknologi aplikatif dengan menggabungkan unsur tanaman, (*green water*) dan air (*blue water*) di dalam suatu bentang lahan di Kecamatan Tamalanrea dengan semaksimal mungkin meresapkan air ke dalam tanah supaya selama mungkin berada di dalam DAS untuk mengisi aquifer bebas, sehingga air dapat dikendalikan dan dimanfaatkan seoptimal

mungkin untuk kepentingan masyarakat. *Green water* adalah air yang tersimpan di pohon dan lahan, sedangkan *blue water* adalah air yang tertampung dalam bentuk mata air, sungai dan danau. Teknologi *Bioretensi* dapat dilihat pada gambar 5.4.



Gambar 5.6. Teknologi *Bioretensi*.

Jika lahan tersebut dibangun maka akan mengakibatkan meluasnya area banjir. Area yang sebelumnya merupakan area yang cukup aman dari genangan justru menjadi area tergenang baru seiring terjadinya pembangunan. Apabila teknologi *Bioretensi* diupayakan sejak dini guna menanggulangi genangan maka akan menghindari kawasan tersebut menjadi area genangan baru di Kecamatan Tamalanrea.

Peta arahan penanganan



D. Keterkaitan Al-Quran Dalam Penanganan Kawasan Rawan Bencana Banjir

Sejak pertama kali Alam semesta diciptakan, Allah SWT telah menggariskan alam semesta merupakan bagian yang tidak bisa dipisahkan dengan manusia. Allah SWT menutus manusia dengan segala kelebihan dan kecerdasannya untuk mengelola dan menata alam semesta, sebagaimana firmanNya:

وَمَا أَرْسَلْنَاكَ إِلَّا رَحْمَةً لِّلْعَالَمِينَ

Terjemahnya:

Dan Tiadalah Kami mengutus kamu, melainkan untuk (menjadi) rahmat bagi semesta alam. (Q.S. 21. 107)

Manusia harus bijaksana dalam memperlakukan alam dan lingkungan guna tetap menjadikan alam sebagai rahmat yang selalu menyediakan segala kebutuhan manusia. Tidak memperlakukan lingkungan dengan semena-mena sehingga mendatangkan bencana yang akan menimpa manusia itu sendiri.

a. Manusia dan Lingkungan Sebagai Satu Kesatuan yang Saling Berkaitan

Manusia diciptakan sebagai khalifah yang akan memimpin dan membina kelangsungan alam, dengan segala kebutuhan yang sudah tersedia untuk tetap bertahan dan mengembangbiakkan diri. Manusia dalam mempertahankan diri pasti akan terus bergantung pada alam sekitarnya, hubungan antara manusia dan lingkungannya (alam) harus tetap terbina dengan baik karena merupakan satu-kesatuan, sebagaimana hubungan antara manusia dengan Tuhan dan hubungan

manusia dengan manusia. lingkungan yang terdiri dari unsur biotik (hewan dan tumbuhan) dan unsur abiotik (udara, api, air, cuaca dll) yang tidak bisa dipisahkan. Allah SWT berfirman dalam Al Qur'an, Surat Al Hijr ayat 19-20 bahwa Allah telah menciptakan segala sesuatu di muka bumi sesuai dengan ukurannya guna untuk memenuhi segala kebutuhan manusia sebagai khalifah di bumi.

Bissmillahirrahmanirrahim.

وَالْأَرْضَ مَدَدْنَاهَا وَأَلْقَيْنَا فِيهَا رَوَاسِيَ وَأَنْبَتْنَا فِيهَا مِنْ كُلِّ شَيْءٍ مَّوْزُونٍ ﴿١٩﴾
وَجَعَلْنَا لَكُمْ فِيهَا مَعِيشَ وَمَنْ لَسْتُمْ لَهُ بِرَازِقِينَ ﴿٢٠﴾

Terjemahnya:

Dan Kami telah menghamparkan bumi dan menjadikan padanya gunung-gunung dan Kami tumbuhkan padanya segala sesuatu menurut ukuran.

Dan Kami telah menjadikan untukmu di bumi keperluan-keperluan hidup, dan (kami menciptakan pula) makhluk-makhluk yang kamu sekali-kali bukan pemberi rezki kepadanya.¹ (Q.S. 15:19-20)

Manusia dan lingkungan yang saling membutuhkan dan saling melengkapi satu sama lain menjelaskan bahwa manusia dan lingkungan berada dalam satu ruang yang sudah ditetapkan sesuai untuk kebutuhannya. Tatanan lingkungan akan

¹ Departemen Agama, Surat Al Hijr ayat 19-20, *Al Qur'an dan Terjemahnya*, (Departemen Agama, Jakarta. 1971)

berubah seiring berubahnya perilaku dan kebutuhan manusia yang semakin meningkat. Untuk itu manusia harus tetap mawas diri dalam memperlakukan lingkungannya.

b. Kerusakan Lingkungan Akibat Perubahan Perilaku Manusia (Meluasnya Kawasan Rawan Banjir)

Perubahan sikap manusia yang mengarah pada kerusakan lingkungan merupakan salah bukti rusaknya hubungan manusia dengan lingkungan yang berimplikasi pada rusaknya tatanan kehidupan manusia itu sendiri. Allah SWT dan Rasulnya telah menyampaikan agar manusia tidak merusak hubungan dengan alam, namun manusia malah melanggarnya. Allah SWT berfirman:

وَإِذَا قِيلَ لَهُمْ لَا تُفْسِدُوا فِي الْأَرْضِ قَالُوا إِنَّمَا نَحْنُ مُصْلِحُونَ ﴿١١﴾

Terjemahnya :

"Janganlah kamu membuat kerusakan di muka bumi"². mereka menjawab: "Sesungguhnya Kami orang-orang yang Mengadakan perbaikan." (Q.S. 02.11)³

Pelanggaran yang dilakukan manusia tersebut disebabkan oleh keserakahannya dan keinginannya yang berlebihan terhadap lingkungan disekitarnya. Manusia mengingkari petunjuk yang telah digariskan oleh Allah

² Kerusakan yang mereka perbuat di muka bumi bukan berarti kerusakan benda, melainkan menghasut orang-orang kafir untuk memusuhi dan menentang orang-orang Islam.

³ Q.S Al Baqarah ayat 11, Al qur an dan terjemahnya. (Departemen Agama 1989)

SWT, namun itu dilanggar sehingga terjadi bencana yang disebabkan oleh perbuatan manusai sendiri. Dalam Al Qur'an Allah berfirman;

ظَهَرَ الْفَسَادُ فِي الْبَرِّ وَالْبَحْرِ بِمَا كَسَبَتْ أَيْدِي النَّاسِ لِيُذِيقَهُمْ بَعْضَ الَّذِي
عَمِلُوا لَعَلَّهُمْ يَرْجِعُونَ ﴿٤١﴾

قُلْ سِيرُوا فِي الْأَرْضِ فَانظُرُوا كَيْفَ كَانَ عَاقِبَةُ الَّذِينَ مِن قَبْلُ ۚ كَانَ أَكْثَرُهُمْ
مُشْرِكِينَ ﴿٤٢﴾

Terjemahnya:

Telah nampak kerusakan di darat dan di laut disebabkan karena perbuatan tangan manusi, supaya Allah merasakan kepada mereka sebahagian dari (akibat) perbuatan mereka, agar mereka kembali (ke jalan yang benar).

Katakanlah: "Adakanlah perjalanan di muka bumi dan perhatikanlah bagaimana kesudahan orang-orang yang terdahulu. kebanyakan dari mereka itu adalah orang-orang yang mempersekutukan (Alloh)." (Q.S. 30.41-42)

Kerusakan alam yang salah satunya mengakibatkan terjadinya bencana banjir dan semakin meluasnya kawasan rawan bencana banjir di Kecamatan Tamalanrea. Kerusakan lingkungan dikawasan hulu sungai dan semakin menurunnya luas hutan yang berfungsi sebagai wadah pencegah bencana banjir alamiah.

BAB VI

PENUTUP

A. *Kesimpulan*

Berdasarkan hasil pembahasan pada bab sebelumnya maka dapat disimpulkan bahwa:

1. Tingkat Kerawanan Banjir di Kecamatan Tamalanrea menghasilkan tiga kelas tingkatan yaitu kerawanan banjir rendah (aman), kerawanan banjir sedang (waspada), kerawanan banjir tinggi (berbahaya). Tingkatan kelas kawasan rawan banjir tersebut diperoleh dari hasil perhitungan nilai bobot dan skor pada setiap faktor dan variabel yang digunakan dalam penentuan kelas kerawanan banjir. Variabel yang digunakan adalah; tataguna lahan, kelerengan, rata-rata curah hujan bulanan, dan zona banjir.
2. Arah penangan kawasan rawan banjir di Kecamatan Tamalanrea Kota Makassar dilakukan dengan beberapa kriteria yaitu kawasan terbangun, untuk penanganannya menggunakan sistem pembuangan terpadu. Pembuangan dengan sistem terpadu merupakan sistem yang memadukan antara fungsi drainase yang dimaksimalkan, sistem biopori dan sistem sumur resapan di kawasan terbangun yang sudah padat. Kedua kawasan dapat dibangun mengikuti sistem yang ada di kawasan terbangun. Terakhir

adalah kawasan tidak bias terbangun, untuk kawasan ini hanya digunakan sistem pembuangan terpadu dan teknologi bioterensi.

B. Saran

1. Diharapkan kepada pemerintah dapat memperhatikan sistem prasarana drainase di Kecamatan Tamalanrea guna menanggulagi bencana banjir baik di kawasan terbangun dan kawasan yang belum terbangun.
2. Pemerintah diharapkan segera merehabilitasi sistem panataan ruang dan fungsi ruang di Kecamatan Tamalanrea. Membatasi pembangunan yang berlebihan di kawasan permukiman, dan kawasan resapan air di Kecamatan Tamalanrea.
3. Kepada masyarakat Kecamatan Tamalanrea diharapkan berpartisipasi dalam memelihara parasarana drainase, memelihara lingkungan, membuang sampah pada tempatnya. Karena hal-hal tersebut dapat memicu terjadinya bencana banjir yang semakin membahayakan bagi masyarakat setempat sendiri.
4. Kepada peneliti selanjutnya yang akan mengkaji permasalahan banjir yang ada di Kecamatan Tamalanrea, sebaiknya mengkaji masalah pengaruh bahaya banjir bagi pengelolaan dan pemanfaatan fungsi ruang.

DAFTAR PUSTAKA

- Badan Pusat Statistik (BPS). *Kota Makassar Dalam Angka Tahun 2010*. BPS: Makassar. 2010.
- Badan Pusat Statistik (BPS). *Kecamatan Tamalanrea Dalam Angka Tahun 2010*. BPS: Makassar. 2010.
- Budyanto, Eko . 2002. **“Sistem Informasi Geografis menggunakan Arcview GIS”**, Andi : Yogyakarta
- Departemen Agama, *Al Qur'an dan Terjemahnya*, Departemen Agama, Jakarta. 1971
- Departemen permukiman dan prasarana wilayah direktorat jenderal penataan ruang; *Pedoman Pengendalian Pemanfaatan Ruang di Kawasan Rawan Bencana Banjir*. Jakarta 2003
- Eddy Prahasta, *Sistem Informasi Geografis Konsep-Konsep Dasar (perspektif Geodesi dan Geomatika)*, Bandung, 2009.
- Geo-Hazard *Katalog Metodologi Untuk Pembuatan Peta*, Banda Aceh-Indonesia, 2006
- <http://aditgeoholic.blogspot.com/2011/04/teknik-penanganan-banjir.html> (diakses 24 maret 2011)
- <http://id.shvoong.com/social-sciences/1997495-data-primer/> (diakses 24 maret 2011)
- <http://kibagus-homedesign.blogspot.com/2009/12/sumur-resapan.html> (diakses 24 maret 2011)
- <http://koran.republika.co.id> (diakses 24 maret 2011)
- <http://www.bioretensi.com> (diakses 24 maret 2011)
- Kawasan.bappenas.go.id/index.php?option=com_content&viuw=article&id=65&item id=64.(diakses 23 januari 2011)
- Lembaga Penelitian UNHAS, *Tipologi Kabupaten*, UNHAS, Ujung Pandang; 1992

Kodoatie, Robert J. dan Roestam Sjarief, Tata Ruang Air, Yogyakarta, 2010.

Kodoatie, Robert J. & Sugiyanto. 2002. *“Banjir” Beberapa Penyebab dan Metode Pengendaliannya dalam Perspektif Lingkungan*. Pustaka Pelajar : Yogyakarta

Profil Kecamatan Tamalanrea Tahun 2009

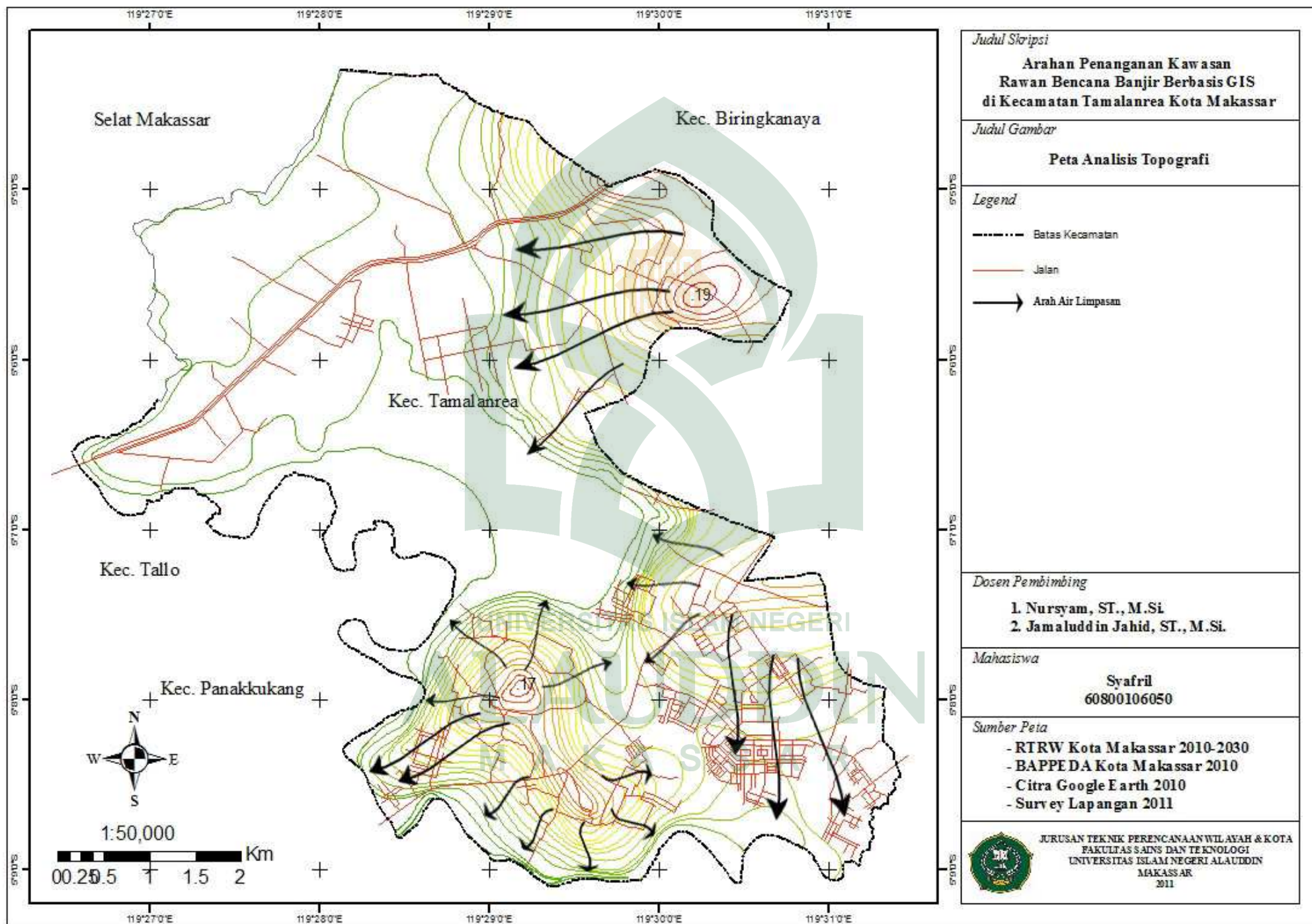
Yayasan penyelenggara penerjemah/pentafsir Al Qur'an, *Al Qur'an dan Terjemahannya*, Departemen Agama Jakarta. 1971.

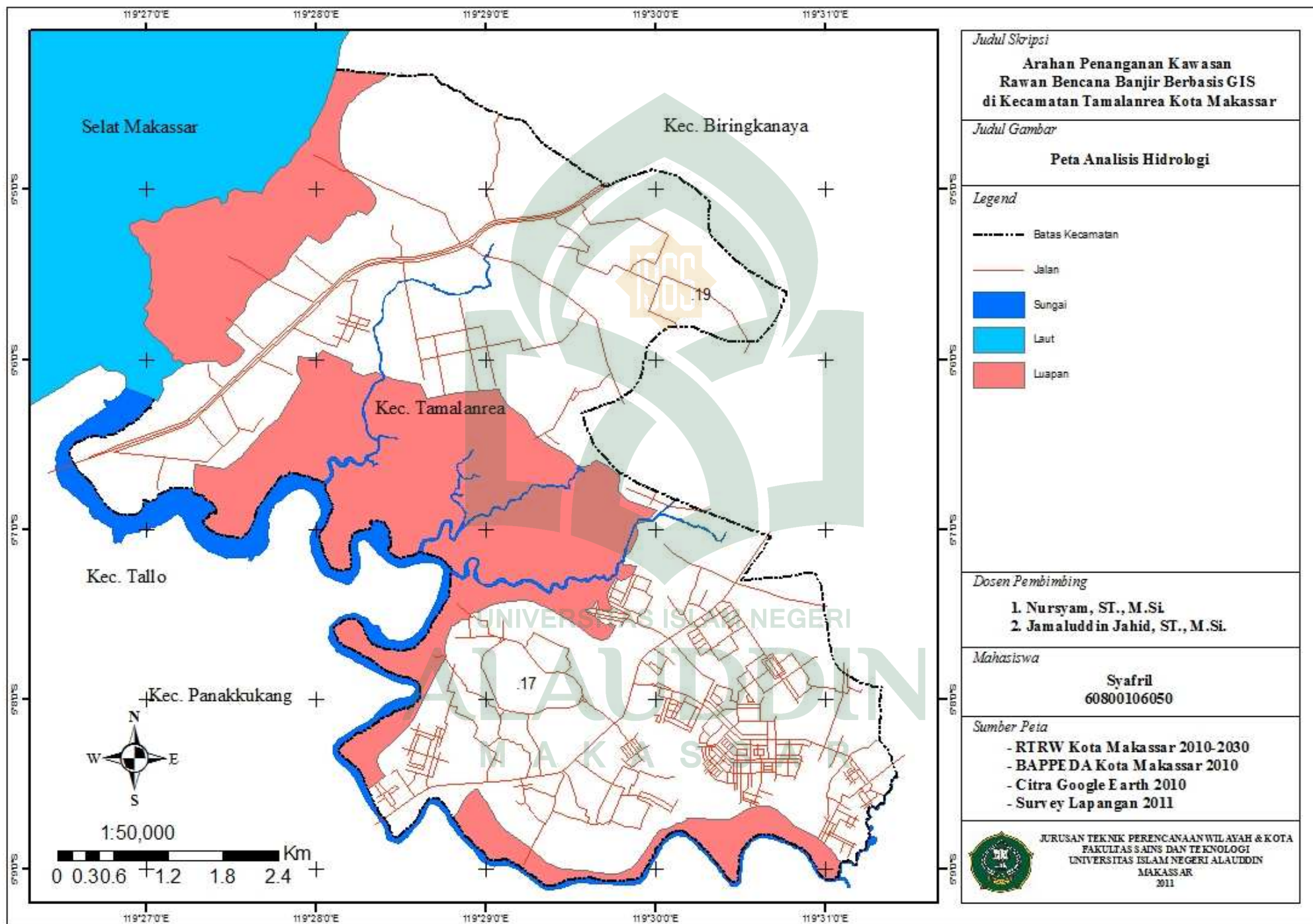
Universitas Islam Negeri Alauddin Pedoman KTI UIN Alauddin 2009

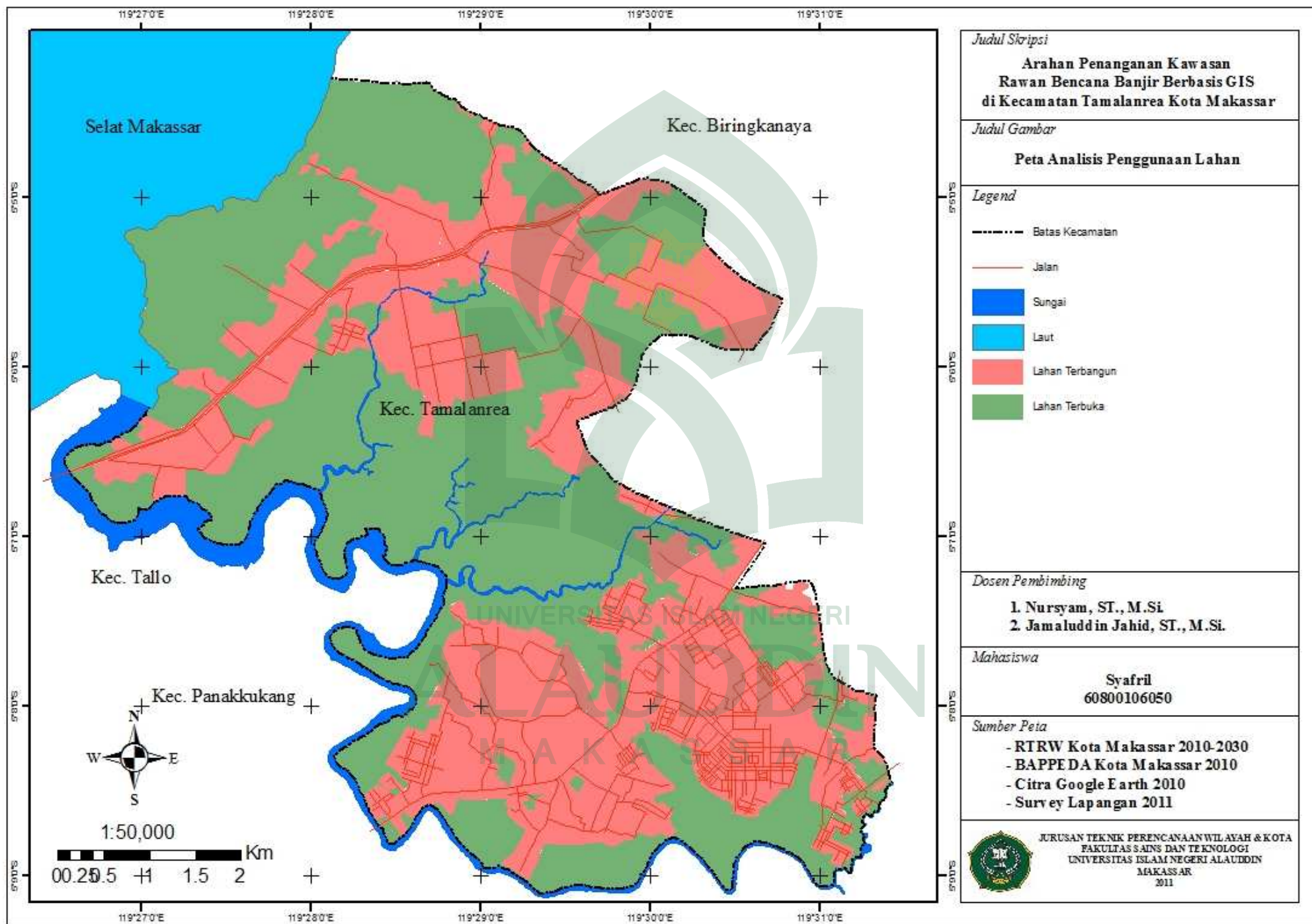
Undang – Undang No.24 Tahun 2007 Tentang *Penanggulangan Bencana*.

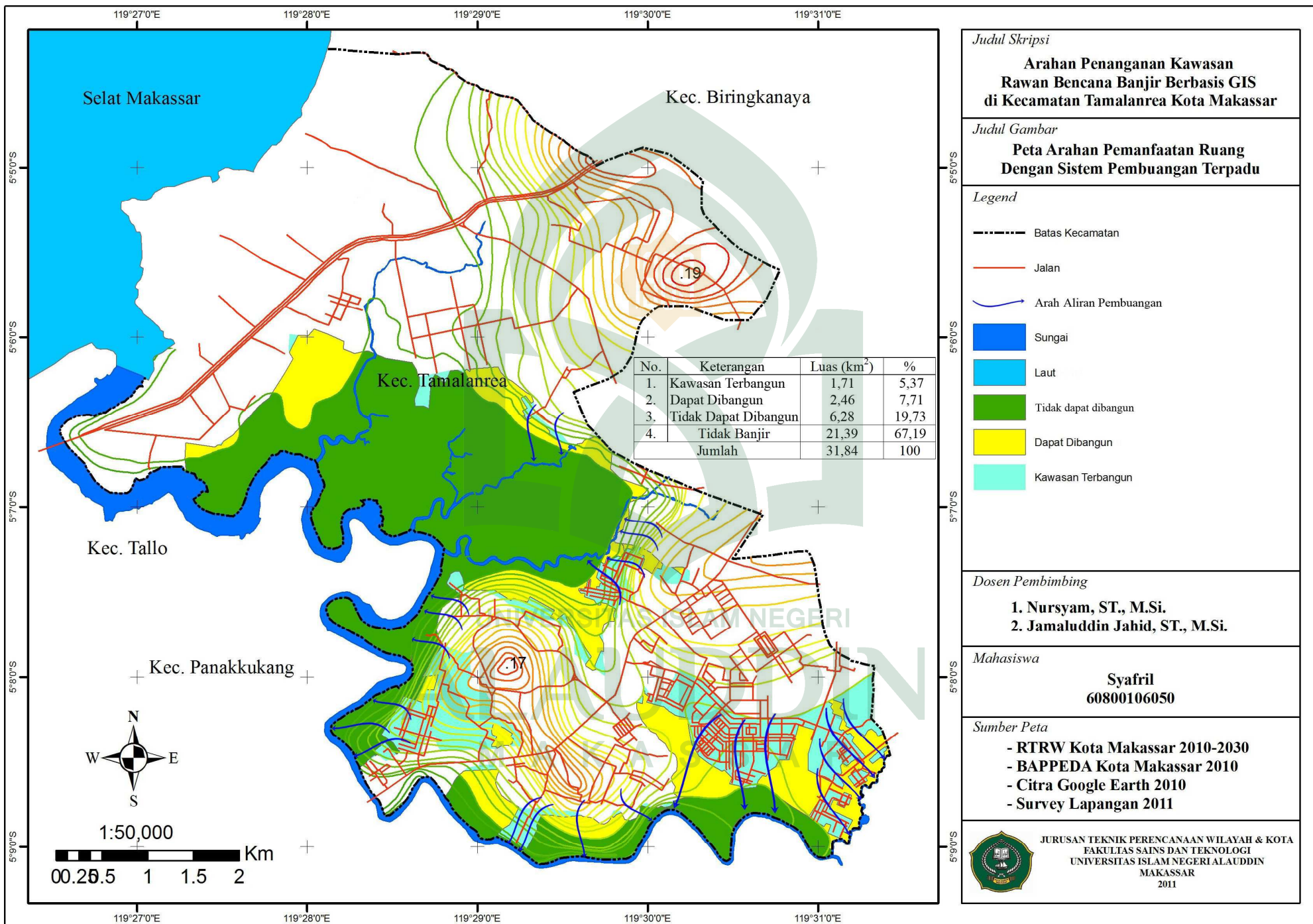
Undang – Undang No.26 Tahun 2007 Tentang *Penataan Ruang*

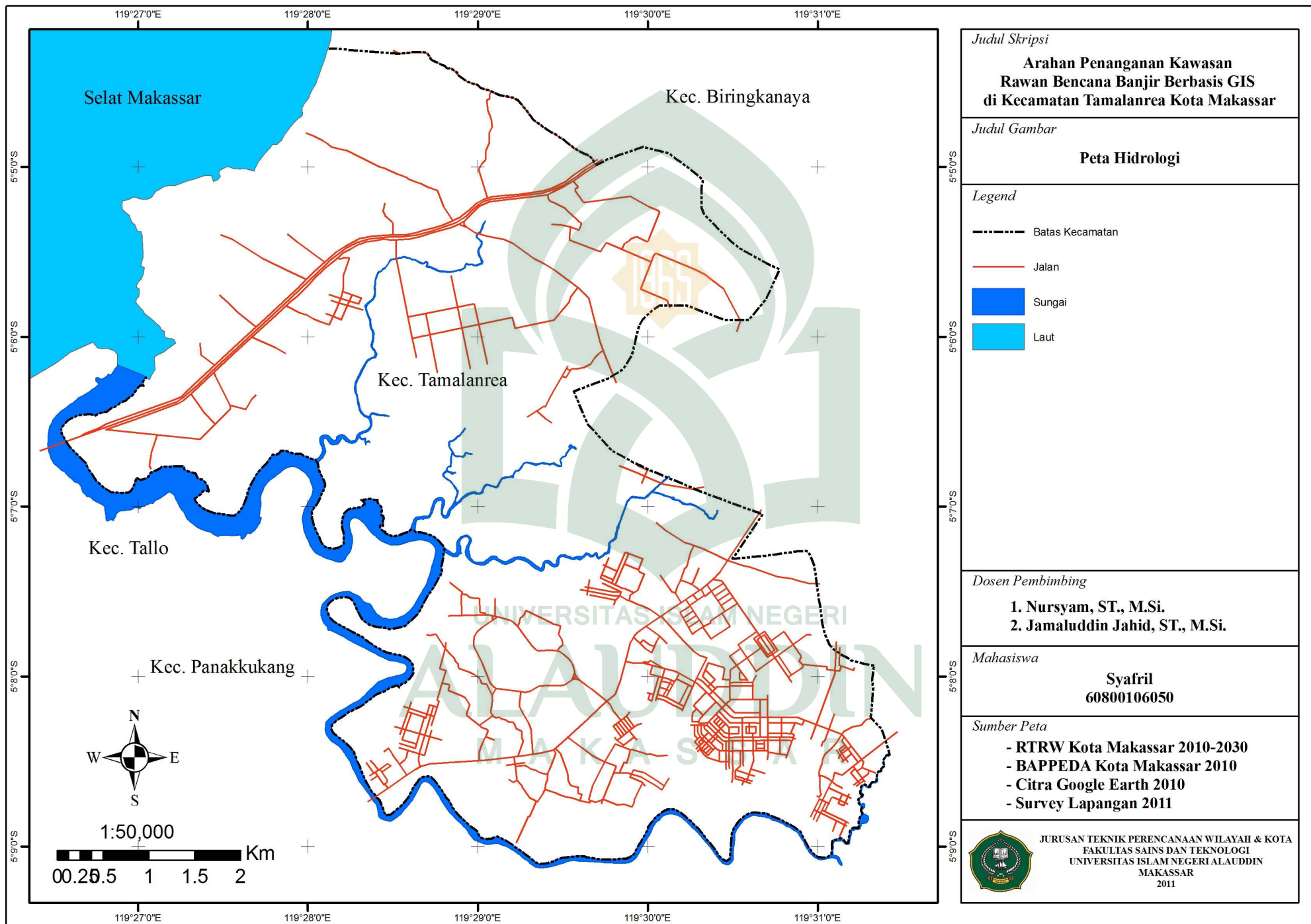












Judul Skripsi
Arahan Penanganan Kawasan Rawan Bencana Banjir Berbasis GIS di Kecamatan Tamalanrea Kota Makassar

Judul Gambar
Peta Hidrologi


Legend

- Batas Kecamatan
- Jalan
- Sungai
- Laut

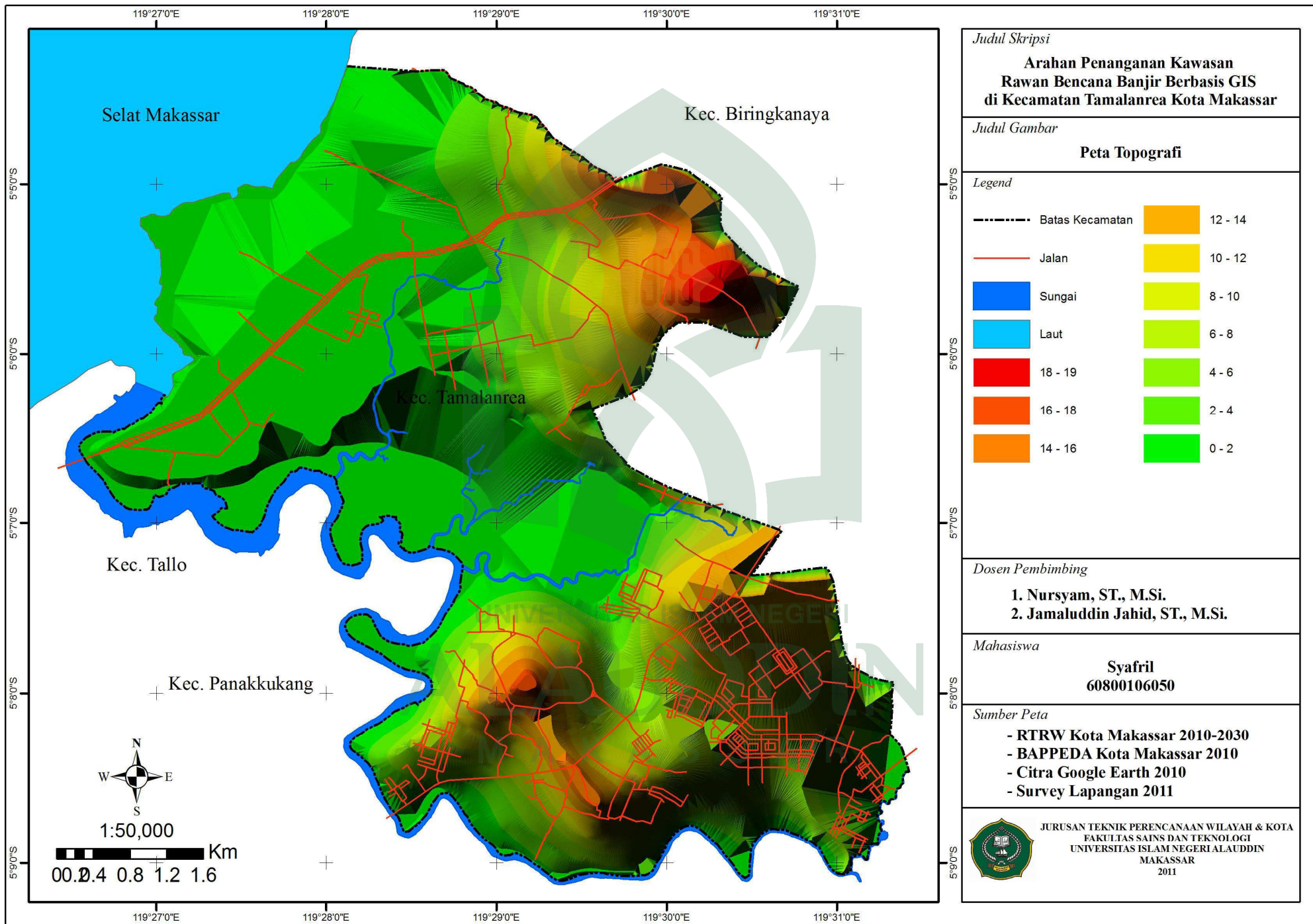
Dosen Pembimbing
1. Nursyam, ST., M.Si.
2. Jamaluddin Jahid, ST., M.Si.

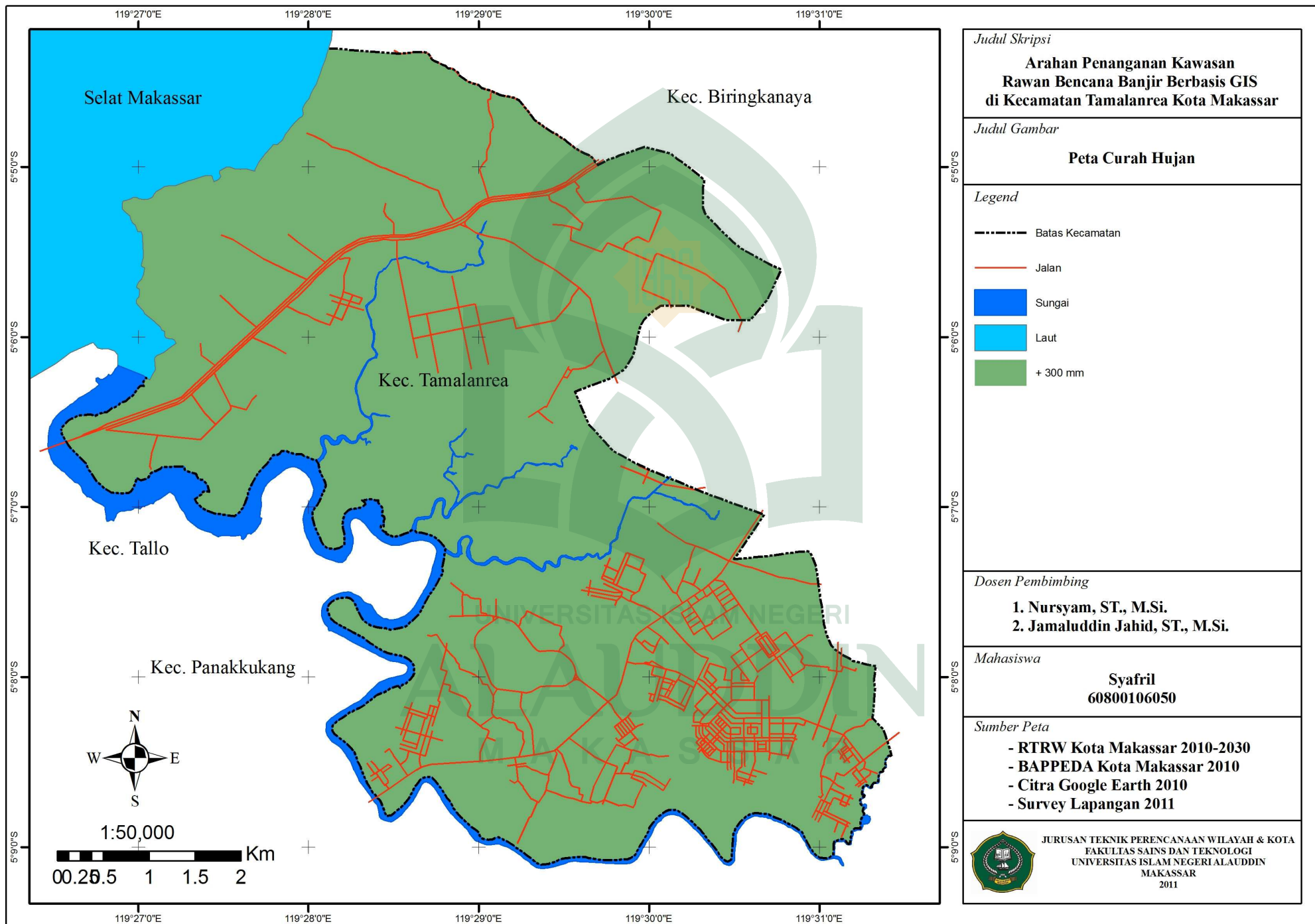
Mahasiswa
Syafril
60800106050

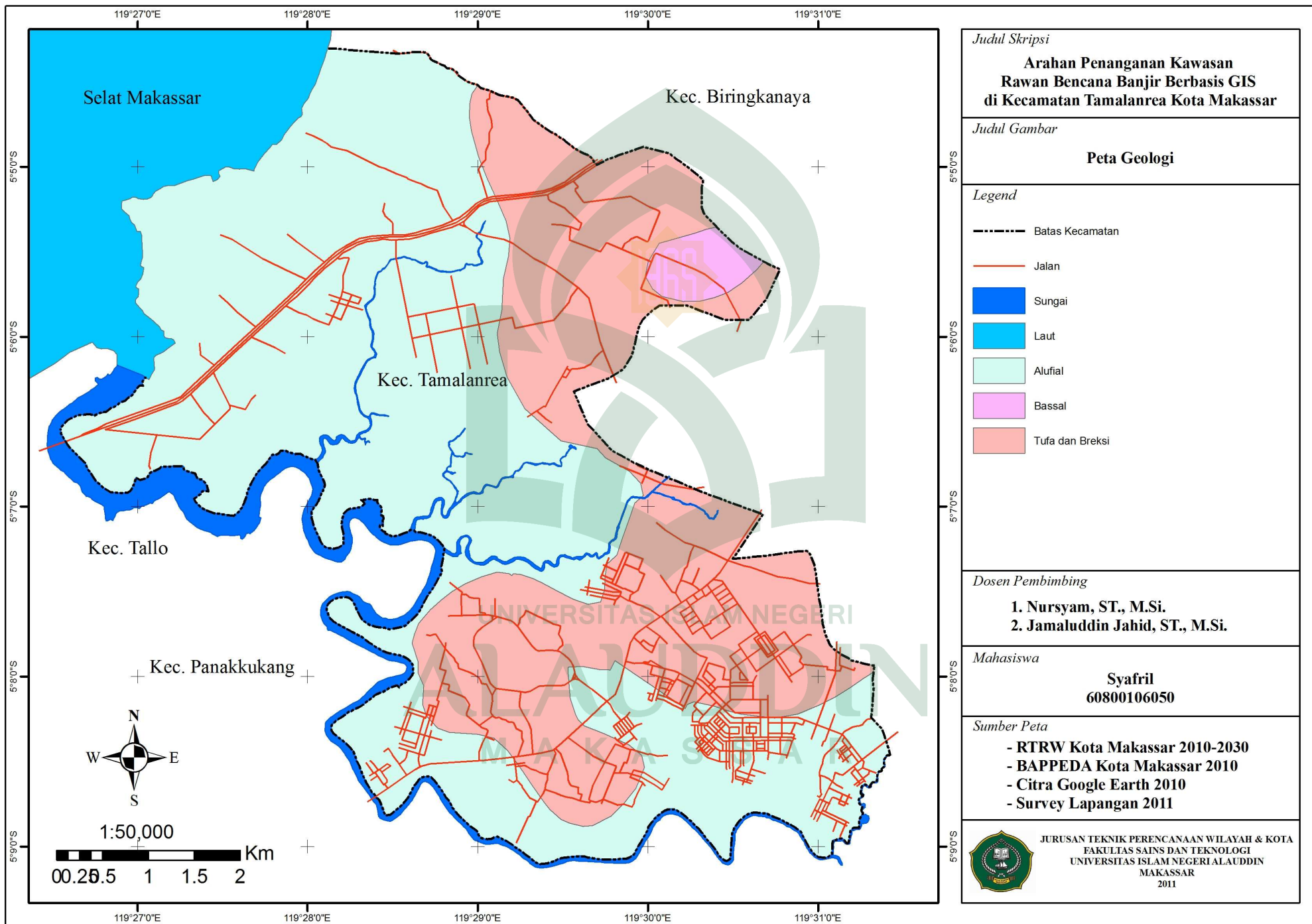
Sumber Peta
 - RTRW Kota Makassar 2010-2030
 - BAPPEDA Kota Makassar 2010
 - Citra Google Earth 2010
 - Survey Lapangan 2011



JURUSAN TEKNIK PERENCANAAN WILAYAH & KOTA
 FAKULTAS SAINS DAN TEKNOLOGI
 UNIVERSITAS ISLAM NEGERI ALAUDDIN
 MAKASSAR
 2011







Judul Skripsi
Arahan Penanganan Kawasan Rawan Bencana Banjir Berbasis GIS di Kecamatan Tamalanrea Kota Makassar


Judul Gambar
Peta Geologi

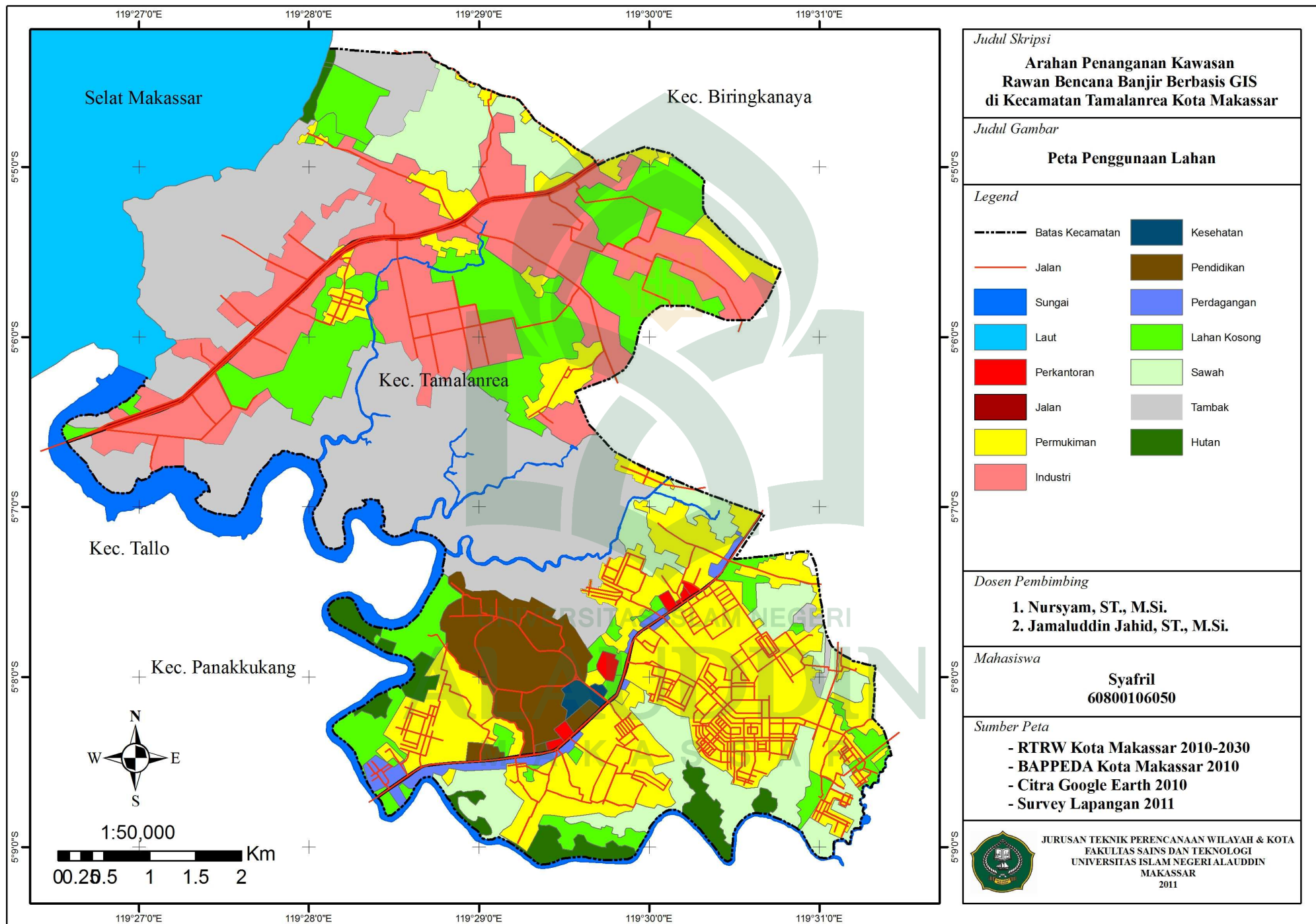
- Legend*
- Batas Kecamatan
 - Jalan
 - Sungai
 - Laut
 - Alufial
 - Bassal
 - Tufa dan Breksi

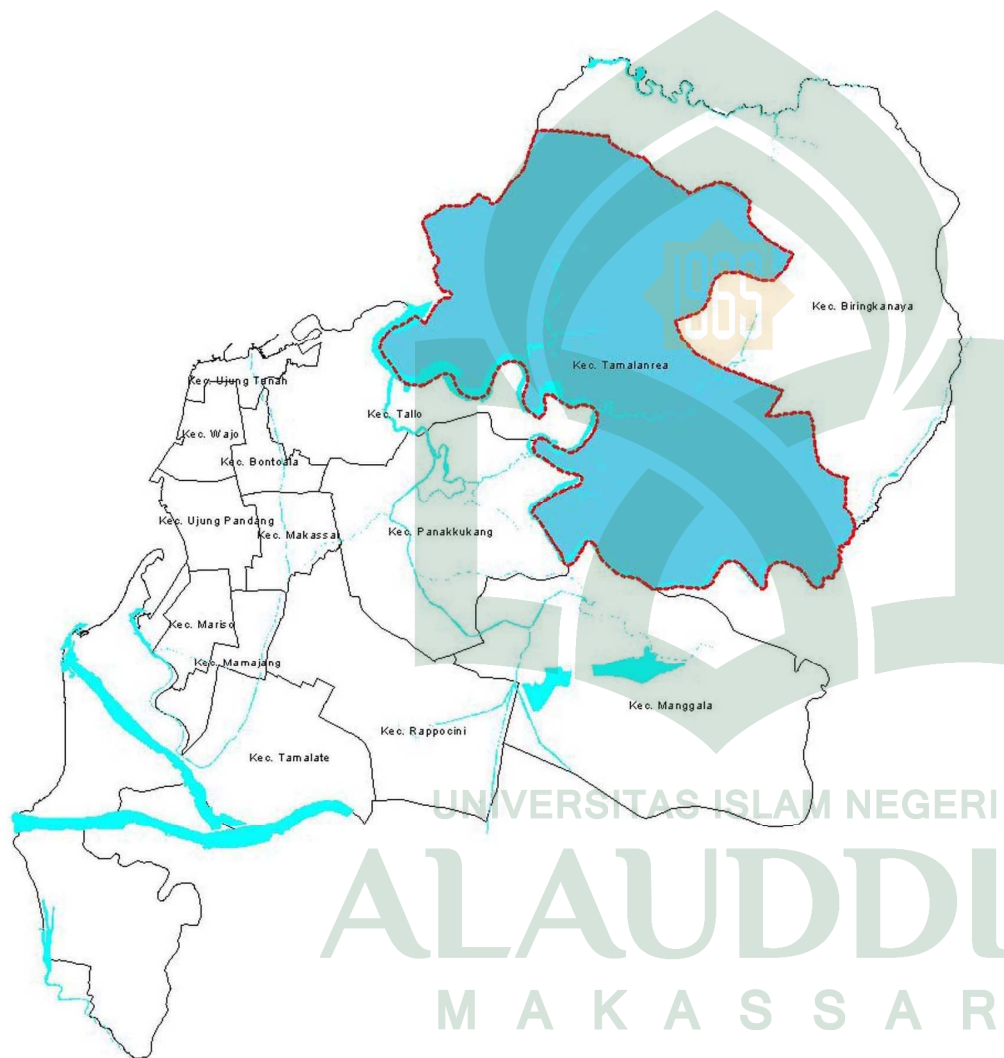
Dosen Pembimbing
1. Nursyam, ST., M.Si.
2. Jamaluddin Jahid, ST., M.Si.

Mahasiswa
Syafril
60800106050

Sumber Peta
 - RTRW Kota Makassar 2010-2030
 - BAPPEDA Kota Makassar 2010
 - Citra Google Earth 2010
 - Survey Lapangan 2011


JURUSAN TEKNIK PERENCANAAN WILAYAH & KOTA
FAKULTAS SAINS DAN TEKNOLOGI
UNIVERSITAS ISLAM NEGERIALAUDDIN
MAKASSAR
 2011





1:130.000

Judul Skripsi

**Arahan Penanganan Kawasan
Rawan Bencana Banjir Berbasis GIS
di Kecamatan Tamalanrea Kota Makassar**

Judul Gambar

**Peta Orientasi
Kecamatan Tamalanrea**

Legend

 Kecamatan Tamalanrea

Dosen Pembimbing

**1. Nursyam, ST., M.Si.
2. Jamaluddin Jahid, ST., M.Si.**

Mahasiswa

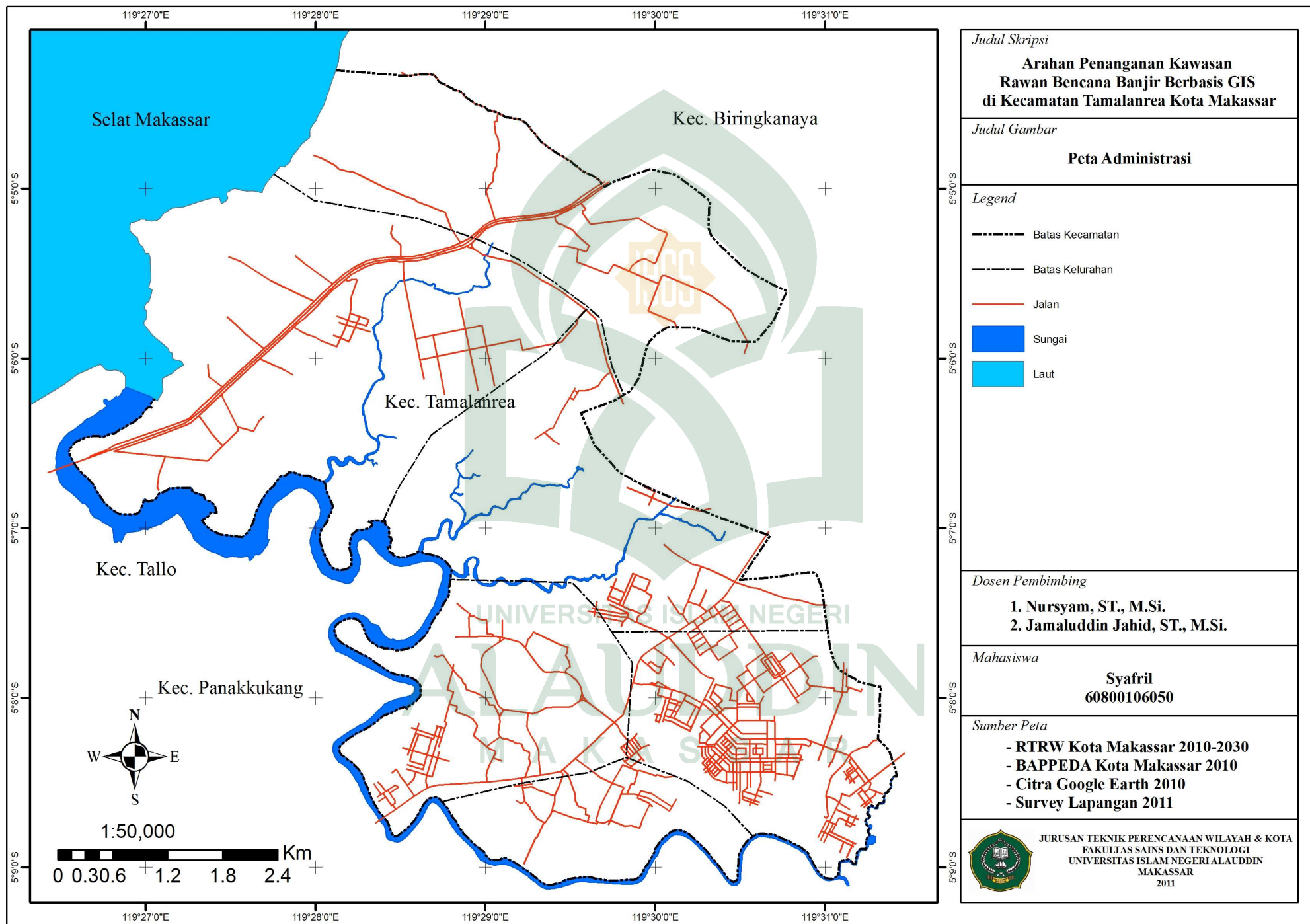
**Syafril
60800106050**

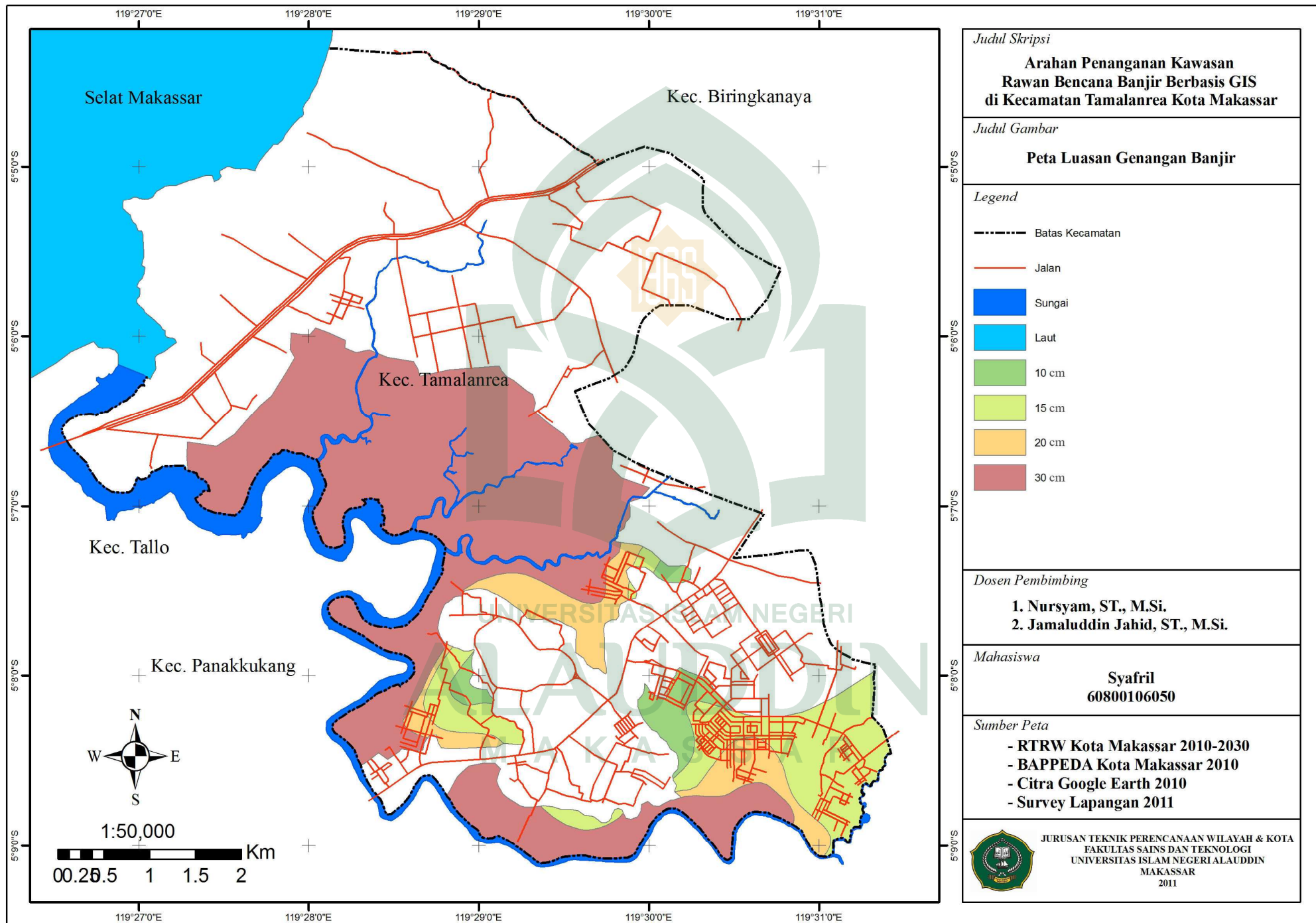
Sumber Peta

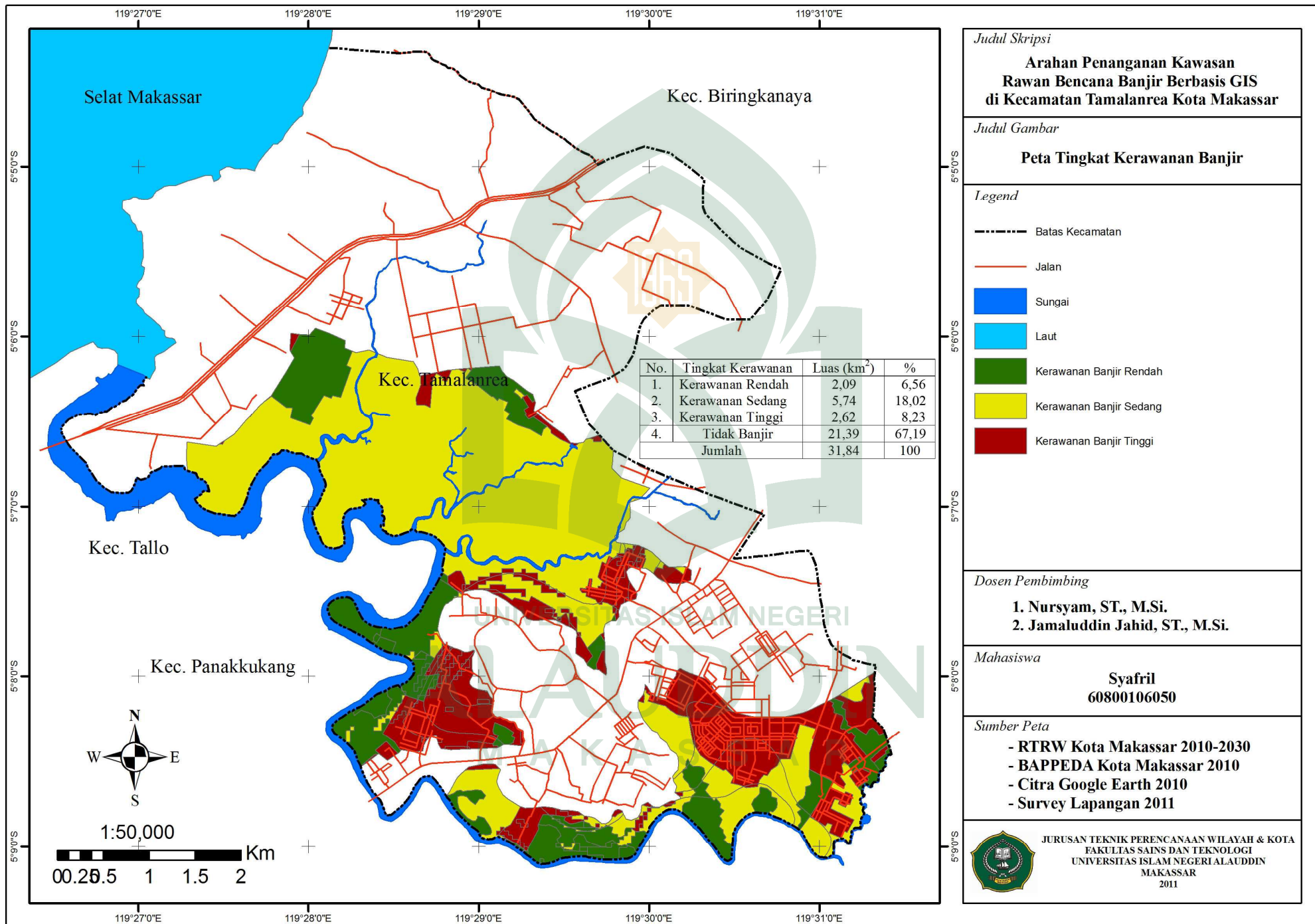
- RTRW Kota Makassar 2010-2030
- BAPPEDA Kota Makassar 2010
- Citra Google Earth 2010
- Survey Lapangan 2011



JURUSAN TEKNIK PERENCANAAN WILAYAH & KOTA
FAKULTAS SAINS DAN TEKNOLOGI
UNIVERSITAS ISLAM NEGERI ALAUDDIN
MAKASSAR
2011







DAFTAR RIWAYAT HIDUP



Nama : Syafril

NIM : 60800106050

Jurusan : Teknik Perencanaan Wilayah dan Kota

Fakultas : Sains dan Teknologi Universitas Islam Negeri Alauddin Makassar

Alamat : Jl. Sultan Alauddin 2, Perumahan Sultan Residence Ruko No. 2 Makassar

TT. Lahir : Pontianak, 15 Mei 1988

Hobi : Membaca, Renang, Gym dan Main Game

Motto : *You don't know if you don't try it*

Untuk meraih gelar Sarjana Teknik (ST) di Universitas Islam Negeri Alauddin Makassar penulis menempuh jenjang pendidikan sebagai berikut:

1994 – 2000 : MIN Teladan Bawamai Kota Pontianak

2000 – 2003 : MTSN 1 Kota Pontianak

2003 – 2006 : SMAN 2 Kota Pontianak

2006 – 2011 : Universitas Islam Negeri Alauddin Makassar