

**ARAHAN PEMANFAATAN LAHAN KAWASAN WISATA PANTAI
SAMBOANG KECAMATAN BONTOTIRO KABUPATEN
BULUKUMBA**



Skripsi

Diajukan untuk Memenuhi Salah Satu Syarat Meraih Gelar
Sarjana Teknik Jurusan Teknik Perencanaan Wilayah dan Kota
pada Fakultas Sains dan Teknologi
UIN Alauddin Makassar

UNIVERSITAS ISLAM NEGERI
ALAUDDIN
M A K A S S A R

Oleh
ZAKIAH ZAINUDDIN
NIM. 60800107012

**FAKULTAS SAINS DAN TEKNOLOGI
UIN ALAUDDIN MAKASSAR
2011**

PERSETUJUAN PEMBIMBING

Pembimbing penulisan skripsi Saudara, Zakiah Zainuddin, NIM : 60800107012, mahasiswa Jurusan Teknik Perencanaan Wilayah dan Kota pada Fakultas Sain dan Teknologi UIN Alauddin Makassar, setelah dengan seksama meneliti dan mengoreksi skripsi yang bersangkutan dengan judul, “Arahan Pemanfaatan Lahan Kawasan wisata Pantai Samboang Kecamatan Bontotiro Kabupaten Bulukumba” memandang bahwa skripsi tersebut telah memenuhi syarat-syarat ilmiah dan dapat disetujui untuk dianjurkan ke ujian munaqasah.

Demikian persetujuan ini diberikan untuk diproses lebih lanjut.

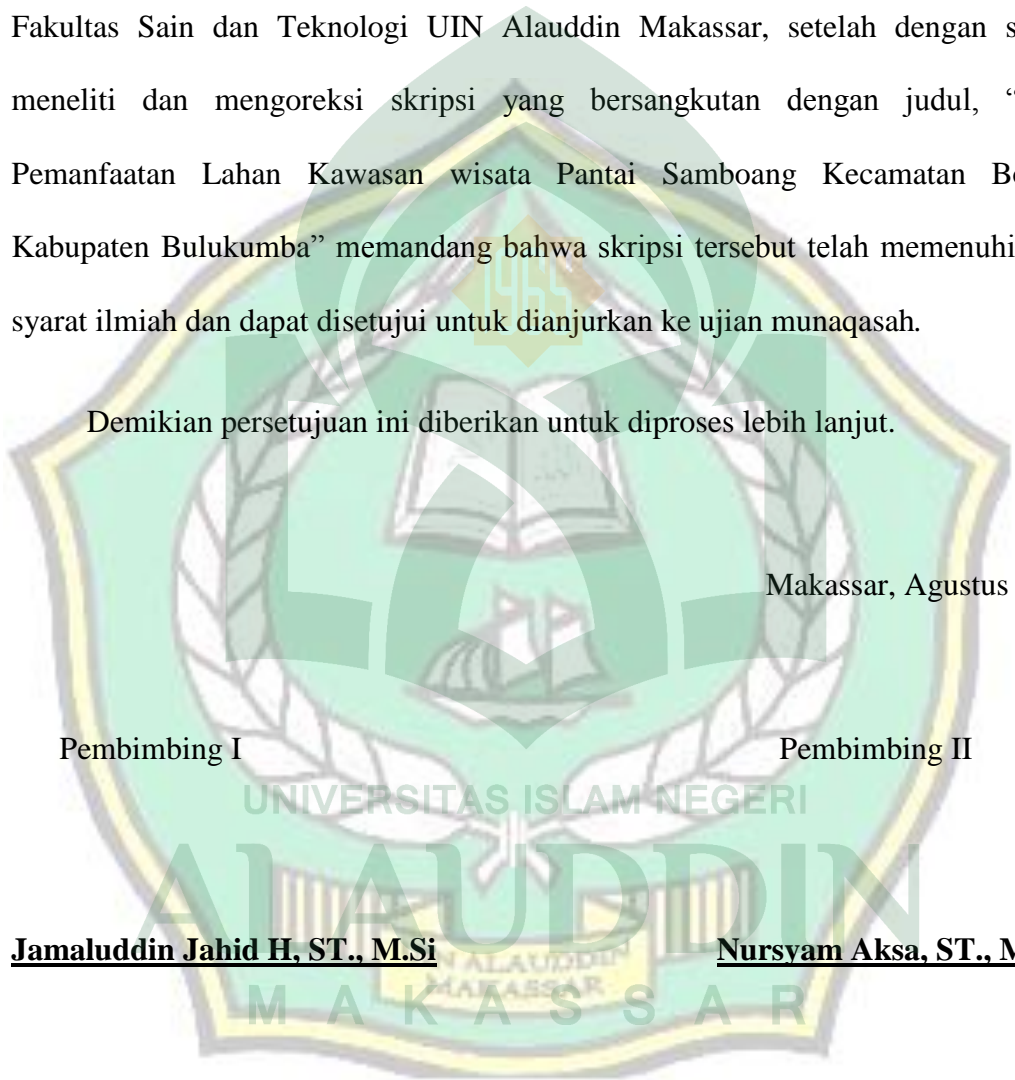
Makassar, Agustus 2011

Pembimbing I

Pembimbing II

Jamaluddin Jahid H, ST., M.Si

Nursyam Aksa, ST., M.Si



HALAMAN PENGESAHAN
UJIAN MUNAQSAH

**Judul tugas akhir : Arahan Pemanfaatan Lahan Kawasan Wisata Pantai
Samboang Kecamatan Bontotiro Kabupaten Bulukumba**

Nama Mahasisiwa : Zakiah Zainuddin

No. Stambuk : 60800107012

Jurusan : Teknik Perencanaan Wilayah Dan Kota

Fakultas : Sains Dan Teknologi

Disetujui Komisi Pembimbing

Pembimbing I

Pembimbing II

Jamaluddin Jahid H, ST, M. Si

Nursyam Aksa, ST., M. Si

Mengetahui

**Dekan Fakultas Sains & Teknologi
Universitas Islam Negeri Alauddin
Makassar**

**Ketua Jurusan Teknik Perencanaan
Wilayah dan Kota**

**DR.Muhammad Halifah Mustamin,M.Pd
NIP. 19711204 20003 1 001**

**Jamaluddin Jahid H, ST, M.si
NIP. 19750424 200604 1 003**

KATA PENGANTAR

Puji dan syukur penulis panjatkan kehadirat Allah S.W.T, karena atas Rahmat dan KaruniaNya jualah sehingga penulisan ini dapat kami rampungkan.

Skripsi ini merupakan salah satu syarat yang harus dipenuhi untuk memperoleh gelar Sarjana Strata Satu (S1) pada Fakultas Sains Dan Teknologi/Jurusan Perencanaan Wilayah dan Kota Universitas Islam Negeri Alauddin Makassar.

Pada kesempatan ini penulis mengucapkan terimah kasih yang sebesar-besarnya kepada Bapak **Jamaluddin Jahid, ST, M.Si** selaku Pembimbing I dan Bapak **Nursyam Aksa, ST, M.Si** selaku Pembimbing II yang telah memberikan pengarahan dan bimbingan selama penyusunan penulisan ini, mulai dari awal hingga akhir. Selain itu penulis mengucapkan terima kasih kepada :


1. Terkhusus ayahanda **Zainuddin S.sos** dan ibunda **Kusmiati, S.sos** tercinta, yang sangat penulis sayangi yang telah banyak membimbing, memberikan doa dan dorongan materil maupun moril dan pengorbanan yang luar biasa dan tak ternilai harganya.
2. Bapak Dekan Fakultas Sains dan Teknologi, para pembantu Dekan, Staf Fakultas Sains dan Teknologi Universitas Islam Negeri Alauddin Makassar.
3. Ayahanda **Jamaluddin Jahid, ST, M.Si** selaku Ketua Jurusan perencanaan Wilayah & Kota, Sekretaris Ayahanda **Nursyam Aksa, ST, M.Si**, dan Staf Pengajar.
4. Bapak **Dr. Ir. Batara Surya, M.Si** selaku penguji I, Bapak **Ir. Syafri, M.Si** selaku penguji II, dan Bapak **Prof. Dr. H. Bahaking Rama, MS** selaku penguji

- III, yang telah banyak memberikan masukan dan pengarahan selama penyusunan tugas akhir ini.
5. Kakak dan adik tersayang **Aidil Akbar.SE** dan **Indah Aulia** yang telah banyak memberikan semangat kepada penulis.
 6. Tante dan Om **Masniah, SE, Rosniah BE, Rosma** dan **Ir. Ahmad Jaiz**, yang senantiasa banyak memberikan dorongan materil kepada penulis hingga selesainya tugas akhir ini.
 7. Staf pegawai dalam lingkup Dinas Kebudayaan dan Pariwisata, Dinas Tata Ruang dan Cipta Karya dan BAPPEDA Kabupaten Bulukumba yang telah membantu kelancaran data-data yang berkaitan dengan penelitian penulis.
 8. Bapak **Nasruddin Pangguling, ST** dan Bapak **Nurkhoolis** selaku staf Dinas Kebudayaan dan Pariwisata yang sudah banyak memberikan data dan informasi berkaitan dengan penenilitian penulis.
 9. **Kakanda Firdaus, ST** yang telah banyak memberi dukungan dan bantuan hingga selesainya tugas akhir ini, you are the best someone I have,ever... Thank you so much for everything.
 10. Rekan-rekan dan sahabat seperjuangan PWK07 terkhusus untuk jeng-jeng “kelas A” (**Ruki, Yuli, Husna, Mutma, Hukmi, Mangin, Musda, Nunu, Ratih dan Ipar**) yang telah memberikan dorongan dan semangat. Jalinan pertemanan kita adalah anugerah terindah dan telah memberikan motivasi dalam penulisan tugas akhir ini, terima kasih atas keceriaan yang kalian berikan selama ini.
 11. Semua pihak yang tidak dapat penulis sebutkan namanya satu persatu, yang telah banyak membantu dalam penyelesaian tugas akhir ini baik secara langsung maupun tidak langsung.

Akhir kata dengan segala kerendahan hati penulis menyadari bahwa hasil penulisan ini masih jauh dari kesempurnaan, penulis mengharapkan kritikan dan saran yang sifatnya membangun sehingga dapat mengarahkan kepada kesempurnaan dan penulis berharap dapat bermanfaat bagi semua pihak.

Makassar, Agustus 2011

Penulis



DAFTAR ISI

HALAMAN JUDUL	i
HALAMAN PERNYATAAN KEASLIAN SKRIPSI	ii
HALAM AN PENGESAHAN	iii
KATA PENGANTAR	v
DAFTAR ISI	viii
DAFTAR TABEL	xiii
DAFTAR GAMBAR	xiv
DAFTAR PETA	xv
ABSTRAK	xvi
BAB I PENDAHULUAN	1
A. Latar Belakang	1
B. Rumusan Masalah	7
C. Tujuan Penelitian	7
D. Manfaat Penelitian	7
E. Ruang Lingkup Penelitian	8
F. Defenisi Operasional	8
G. Sistematika Pembahasan	9
BAB II TINJAUAN PUSTAKA	12
A. Pengertian lahan	12
B. Pengertian Kesesuaian Lahan.....	13
C. Faktor Pembentuk pemanfaatan Lahan	14
D. Pengertian Pariwisata	14
E. Kriteria Kawasan Pariwisata	17

F. Karakteristik Lokasi Dan Kesesuaian Lahan Pariwisata.....	18
G. Kegiatan Fungsional Pariwisata	18
H. Standar dan Konsep Pengembangan Kepariwisata.....	22
I. Etika Perencanaan Pariwisata	24
J. Tinjauan Umum Wisata Pantai.....	26
K. Atraksi Wisata	31
L. Komponen-Komponen Wisata	33
M. Ruang Wilayah Pariwisata.....	35
N. Konsep Pengembangan Pariwisata Pada Wilayah Pesisir.....	37
O. Pertimbangan Sosial Budaya dalam Perencanaan Pengembangan Pariwisata.....	40
P. Tipologi Pengembangan Kawasan Pesisir Pantai.....	42
BAB III METODE PENELITIAN	45
A. Waktu dan Lokasi Penelitian	45
B. Jenis dan Sumber Data	45
C. Teknik pengumpulan data	47
D. Teknik Analisis Data.....	48
1. Analisis Kesesuaian Lahan Kawasan Pantai Samboang.....	48
a. Kondisi Fisik Kawasan	48
b. Superimpose.....	48
2. Analisis Prospek Pengembangan Kawasan.....	49
3. Arahana Pemafaatan Lahan KawasanWisata Pantai Samboang.....	50
E. Jadwal Penelitian.....	50
F. Kerangka Pikir	52
BAB IV GAMBARAN UMUM WILAYAH PENELITIAN.....	53
A. Gambaran Umum Wilayah Kabupaten Bulukumba	53
1. Letak Administratif dan Geografi.....	53

2. Keadaan Topografi.....	55
3. Geologi dan Jenis Tanah	57
4. Hidrologi	59
5. Kependudukan.....	60
6. Potensi Kawasan Peisisir dan Laut di Kabupaten Bulukumba	61
7. Rona Kepariwisata Kabupaten Bulukumba	64
8. Kebijakan Pengembangan Pariwisata Kabupaten Bulukumba	68
B. Gambaran Umum Kecamatan Bontoriro	69
1. Topografi.....	70
2. Jenis Tanah.....	70
3. Hidrologi	72
4. Penggunaan Lahan	72
5. Kependudukan.....	72
C. Rona Pariwisata Kecamatan Bontotiro	73
D. Gambaran Umum Lokasi Penelitian	74
1. Kondisi Fisik Lingkungan Kawasan Wisata Pantai Samboang	75
2. Penggunaan Lahan	86
3. Kependudukan.....	88
a. Jumlah Penduduk.....	88
b. Perkembangan Jumlah Penduduk.....	88
c. Aspek Sosial Ekonomi.....	89
d. Sosial Budaya Masyarakat.....	89
e. Pengunjung Kawasan Wisata Pantai Samboang	89
4. Daya Tarik Wisata Pantai Samboang.....	90
5. Atraksi Wisata.....	95
6. Sarana Penunjang Pariwisata	96
7. Aksesibilitas	97
8. Status Lahan	98

BAB V ANALISIS DAN PEMBAHASAN.....	101
A. Tinjauan Umum Wisata Pantai Kabupaten Bulukumba	101
B. Analisis Prospek Pengembangan Kawasan Wisata Pantai Samboang.....	106
1. Kebijakan Pemerintah Kabupaten Bulukumba Terhadap Pengembangan Kawasan Wisata Pantai Samboang	106
2. Potensi Pengembangan Wisata Pantai Samboang.....	107
3. Aspek Kunjungan Wisatawan Kawasan Wisata Pantai Samboang	108
4. Analisis Daya Tarik Wisata Kawasan Pantai Samboang	110
5. Analisis Karakteristik Sosial Budaya.....	111
6. Analisis Ketersediaan Fasilitas Penunjang Kawasan Wisata Pantai Samboang.....	112
C. Analisis Kesesuaian Lahan Kawasan Wisata Pantai Samboang.....	114
1. Analisis Kondisi Fisik Kawasan Wisata Pantai Samboang.....	114
a. Kemiringan Lereng.....	114
b. Kondisi Topografi.....	114
c. Jenis Tanah	115
d. Geologi	115
e. Hidrologi.....	116
f. Penggunaan Lahan.....	116
g. Analisis kondisi Pantai Kawasan Wisata Pantai Samboang.....	117
2. Status Pemilikan Lahan	122
3. Teknik Superimpose.....	122
D. Arahan Pemanfaatan Lahan Kawasan Wisata Pantai Samboang.....	131
E. Analisis Integrasi Hasil Arahan dalam Penelitian dengan Ayat yang Tercantum dalam Al-Quran	137
BAB VI PENUTUP	140
A. Kesimpulan.....	140
B. Saran	141

DAFTAR PUSTAKA	142
LAMPIRAN.....	143
DAFTAR RIWAYAT HIDUP.....	146



UNIVERSITAS ISLAM NEGERI
ALAUDDIN
M A K A S S A R

DAFTAR TABEL

Tabel 3.4 Jadwal Penelitian.....	51
Tabel 4.1 Persentase Ketinggian Tanah di Kab. Bulukumba Tahun 2010	57
Tabel 4.2 Penduduk Kabupaten Bulukumba dan Laju Pertumbuhannya	60
Tabel 4.4 Obyek Dan Daya Tarik Wisata Di Kabupaten Bulukumba	65
Tabel 4.5 Jumlah Penduduk Menurut Jenis Kelamin Kecamatan Bontotiro	73
Tabel 4.6 Obyek Dan Daya Tarik Wisata Di Kecamatan Bontotiro.....	73
Tabel 4.7 Topografi dan Bentuk Wilayah Kawasan Wisata Pantai Samboang	76
Tabel 4.8 Kelas Lereng Kawasan Wisata Pantai Samboang.....	76
Tabel 4.9 Jenis Penggunaan Lahan di Kawasan Wisata Pantai Samboang	86
Tabel 4.10 Perkembangan Jumlah Penduduk di Lingkungan Samboang	88
Tabel.4.11. Jumlah Kunjungan Wisatawan di Kawasan Pantai Samboang	89
Tabel 4.11 Status Kepemilikan Lahan Kawasan Wisata Pantai Samboang.....	99

DAFTAR GAMBAR

Gambar 01.	Keadaan Pantai di Kawasan Penelitian	82
Gambar 02.	Kondisi Lingkungan di Kawasan Wisata Pantai Samboang	85
Gambar03.	Kondisi Penggunaan Lahan Kawasan Wisata Pantai Samboang yang terdiri dari kebun campur dan permukiman warga.....	86
Gambar 04.	Batu karang yang digunakan sebagai tempat memancing ikan.....	92
Gambar 05.	Pantai Pasir Putih	92
Gambar 06.	Pembuatan Perahu oleh masyarakat setempat.....	92
Gambar 07.	Makam Karaeng Sapo Batu.....	92
Gambar 08.	Lomba Pacuan Kuda di Pantai Samboang	95
Gambar 09.	Sarana penginapan di kawasan wisata Pantai Samboang.....	96
Gambar 10.	Kondisi Jalan Aspal.....	98
Gambar 11.	Kondisi Jalan pengerasan	98
Gambar 12.	Kondisi Jalan Tanah.....	98
Gambar 13.	Kondisi Jalan pengerasan	98

DAFTAR PETA

Peta 1. Administrasi Kabupaten Bulukumba	54
Peta 2. Administrasi Kecamatan Bontotiro	71
Peta 3. Citra Wisata	77
Peta 4. Deliniasi Kawasan	78
Peta 5. Topografi	79
Peta 6. Kelerengan	80
Peta 7. Jenis Tanah	83
Peta 8. Kondisi Geologi	84
Peta 9. Penggunaan Lahan	87
Peta 10. Daya Tarik Wisata	93
Peta 11. Lokasi Daya Tarik Wisata	94
Peta 12. Status Kepemilikan Lahan	100
Peta 13. Obyek wisata Pantai di Kabupaten Bulukumba	113
Peta 14. Analisis Kemiringan lereng	118
Peta 15. Analisis Topografi	119
Peta 16. Analisis Jenis Tanah	120
Peta 17. Analisis Penggunaan Lahan	121
Peta 18. Analisis Kepemilikan Lahan	134
Peta 19. Analisis Superimpose	135
Peta 20. Arah Pemanfaatan Lahan Kawasan Wisata Pantai Samboang	136

Nama Mahasiswa : Zakiah Zainuddin
NIM : 60800107012
Jurusan : Teknik Perencanaan Wilayah dan Kota
Fakultas : Sains dan Teknologi
**Judul Skripsi :Arahan Pemanfaatan Lahan Kawasan Wisata Pantai
Samboang Kecamatan Bontotiro Kabupaten Bulukumba**

ABSTRAK

Penelitian ini dilakukan di Pantai Samboang yang merupakan salah satu wisata pantai di Kabupaten Bulukumba yang saat ini mulai dikembangkan oleh pemerintah setempat. Terletak di desa Tri Tiro, Kecamatan Bontotiro, Kabupaten Bulukumba, Sulsel. Dengan jarak tempuh 40 menit dari pusat kota. Penelitian ini bertujuan untuk mengkaji kesesuaian lahan kawasan wisata pantai samboang dalam mendukung pengembangan kawasan dan Arahan pemanfaatan lahan kawasan wisata pantai Samboang. Dalam upaya mencapai tujuan studi digunakan metode deskriptif kualitatif dan kuantitatif yaitu analisis prospek pengembangan kawasan, analisi kesesuaian lahan dengan teknik superimpose kemudian merumuskan arahan pemanfaatan lahan kawasan. Hasil penelitian menunjukkan bahwa kawasan wisata pantai Samboang adalah merupakan prioritas pengembangan wisata yang ada di Kabupaten Bulukumba dan akan dikembangkan sebagai obyek wisata bertaraf regional hingga mancanegara. Sedangkan kesesuaian lahan pada kawasan terbagi kedalam empat segmen yang mana terdapat lahan yang mempunyai pembatas-pembatas dalam pengembangannya dalam hal ini kemiringan lereng yang berada pada daerah curam. Sedangkan dalam arahan pemanfaatan lahan kawasan dibagi kedalam empat zona yang terdiri dari zona utama, zona penunjang, zona penyangga/konservasi dan zona pendukung dengan segala fasilitas penunjang wisata di dalamnya. Sebagai rekomendasi untuk pemafaatan lahan pariwisata agar kiranya pemerintah lebih konsisten dalam mengembangkannya serta mengaplikasikannya dengan tetap memperhatikan kondisi lingkungan dan faktor penghambat fisik kawasan. Tujuannya adalah untuk menjaga kawasan agar tetap terjaga dan berkelanjutan.

BAB I

PENDAHULUAN

A. Latar Belakang

Indonesia sebagai salah satu Negara bahari dengan sendirinya memiliki pesisir pantai yang dapat dikembangkan dalam berbagai sektor, salah satu sektor yang sangat potensial dikembangkan dalam meningkatkan laju pertumbuhan ekonomi baik daerah maupun nasional pada wilayah pesisir adalah sektor pariwisata.

Dilihat dari aspek pariwisata, kawasan pesisir pantai merupakan kawasan yang sangat potensial sebagai daerah wisata dengan vista (*water body*) yang cantik, tipologi daerah yang menarik, serta udara dan pemandangan (*view*) yang sangat mendukung. Begitupun dengan aspek sumberdaya, 12 mil ke arah perairan merupakan daerah tangkapan ikan atau sumber daya perikanan serta rumput laut yang sangat melimpah. Terumbu karang juga sebagai objek wisata pesisir yang sangat langka dan sangat menarik secara internasional.¹ Dalam hubungannya dengan pengembangan potensi sumberdaya laut dan pesisir pantai, dapat dilihat firman Allah dalam QS. An Nahl 16 : 14 yang berbunyi:

¹ Departemen Kelautan dan Perikanan, *Buletin Tata Ruang Pesisir & Pulau-Pualau Kecil*. 2007

بِسْمِ اللَّهِ الرَّحْمَنِ الرَّحِيمِ

وَهُوَ الَّذِي سَخَّرَ الْبَحْرَ لِيَتَأْكُلُوا مِنْهُ لَحْمًا طَرِيًّا وَتَسْتَخْرِجُوا مِنْهُ حِلْيَةً تَلْبَسُونَهَا وَتَرَى الْفُلْكَ مَوَاجِرَ فِيهِ وَلِتَبْتَغُوا مِنْ فَضْلِهِ ۗ وَلَعَلَّكُمْ تَشْكُرُونَ ﴿١٤﴾

Terjemahnya: Dan Dia-lah, Allah yang menundukkan lautan (untukmu) agar kamu dapat memakan daripadanya daging yang segar (ikan), dan kamu mengeluarkan dari lautan itu perhiasan yang kamu pakai; dan kamu melihat bahtera berlayar padanya, dan supaya kamu mencari (keuntungan) dari karunia-Nya, dan supaya kamu bersyukur.²

Ayat tersebut menjelaskan tentang Allah swt, menciptakan lautan serta kawasan pesisir pantai yang memiliki potensi yang sangat tinggi yang bermanfaat untuk kemaslahatan serta mensejahterakan masyarakat yang patut kita syukuri dan dipergunakan sebaik-baiknya agar kita memperoleh ketenangan hidup di bumi ini. Oleh karena itu, manusia diperintahkan untuk memelihara alam dan tidak merusaknya. Dalam hubungannya, dapat dilihat firman Allah dalam QS. Al-Qashash, 28:77, yang berbunyi:

بِسْمِ اللَّهِ الرَّحْمَنِ الرَّحِيمِ
وَأَبْتَغِ فِيهَا مَا آتَاكَ اللَّهُ الدَّارَ الْآخِرَةَ وَلَا تَنْسَ نَصِيبَكَ مِنَ الدُّنْيَا وَأَحْسِنْ
كَمَا أَحْسَنَ اللَّهُ إِلَيْكَ وَلَا تَبْغِ الْفُسَادَ فِي الْأَرْضِ ۗ إِنَّ اللَّهَ لَا يُحِبُّ
الْمُفْسِدِينَ ﴿٧٧﴾

² Departemen Agama RI, *Al Qur'an dan terjemahnya*, (Jakarta :Al-Huda ,2002), h. 269

Terjemahnya: Dan carilah pada apa yang telah dianugerahkan Allah kepadamu (kebahagiaan) negeri akhirat, dan janganlah kamu melupakan bahagianmu dari (kenikmatan) duniawi dan berbuat baiklah (kepada orang lain) sebagaimana Allah telah berbuat baik, kepadamu, dan janganlah kamu berbuat kerusakan di (muka) bumi. Sesungguhnya Allah tidak menyukai orang-orang yang berbuat kerusakan.³

Terjadinya kerusakan di laut dan di darat, banyak disebabkan oleh ulah manusia. Dapat dilihat firman Allah dalam QS. Ar-Rum 30:41

بِسْمِ اللَّهِ الرَّحْمَنِ الرَّحِيمِ
 ظَهَرَ الْفَسَادُ فِي الْبَرِّ وَالْبَحْرِ بِمَا كَسَبَتْ أَيْدِي النَّاسِ لِيُذِيقَهُمْ بَعْضَ
 الَّذِي عَمِلُوا لَعَلَّهُمْ يَرْجِعُونَ ﴿٤١﴾

Terjemahnya: Telah nampak kerusakan di darat dan di laut disebabkan karena perbuatan tangan manusia, supaya Allah merasakan kepada mereka sebahagian dari (akibat) perbuatan mereka, agar mereka kembali (ke jalan yang benar).⁴

Pengembangan kepariwisataan semakin penting artinya, tidak saja dalam rangka peningkatan penerimaan devisa Negara, akan tetapi juga dalam rangka memperluas lapangan kerja dan pemerataan pendapatan bagi masyarakat.

Sulawesi Selatan merupakan propinsi yang kaya akan sumberdaya alam tetapi belum dipergunakan sebaik mungkin sehingga masih ketinggalan dengan daerah lain untuk itu potensi yang ada perlu digali dan di tumbuh kembangkan. Agar kemampuan tersebut dapat terwujud maka kehidupan di segala bidang perlu pengelolaan secara baik, begitupun juga dengan bidang kepariwisataan telah

³ Ibid

⁴ Ibid

membuat suatu arah kebijakan bagi pengembangan pariwisata agar di masa yang akan datang dapat terwujud sesuai arahan kebijakan untuk itu potensi yang ada perlu dimanfaatkan sebaik mungkin agar dapat menunjang pembangunan daerah.

Sulawesi Selatan mempunyai potensi yang dapat dikembangkan sebagai daerah pariwisata, di samping karena didukung oleh potensi pariwisata disetiap kabupaten. Ini dapat dilihat dengan banyaknya potensi pariwisata yang ada di berbagai Kabupaten yang ada di Sulawesi Selatan, contohnya, di Kabupaten Bulukumba yang menawarkan mulai dari keindahan alam pegunungan, tirta, sejarah dan agrowisata yang tersebar di beberapa kecamatan.

Pengembangan pariwisata khususnya di Kabupaten Bulukumba yang dikenal dengan "*Bumi Panrita Lopi*" telah menawarkan beberapa kegiatan pariwisata mulai dari wisata pantai, budaya, sejarah dan agrowisata yang tersebar di beberapa kecamatan. Tetapi tidak semua daerah memiliki peluang yang menonjol untuk dikembangkan sebagai daerah wisata. Peluang tersebut dimungkinkan jika dilaksanakan suatu pengembangan dan penataan yang berorientasi pada sifat yang spesifik sebagaimana karakteristik yang akan dikembangkan dengan tetap memperhatikan aspek sosial budaya dan sosial ekonomi terlebih pada aspek lingkungan.

Pantai Samboang merupakan salah satu objek wisata bahari yang menawarkan keindahan alam tropis dengan pasir putih dan kondisi alam sekitar yang masih alami dan terdapat pantai tebing yang menyerupai teluk yang menjorok ke laut terletak di Kelurahan Ekatiro Kecamatan Bontotiro dengan jarak

tempuh dari Ibukota Kabupaten 40 km, Untuk ke lokasi objek wisata tersebut para wisatawan dapat menggunakan kendaraan mobil maupun motor dengan akses jalan yang cukup bagus. Lokasi obyek wisata ini jauh dari kebisingan sehingga sangat tepat dijadikan tempat beristirahat dan juga terdapat batu karang besar yang biasanya digunakan sebagai tempat memancing ikan selain itu pada kawasan wisata pantai Samboang terdapat makam salah satu Raja Tiro yang di bernama karaeng Sapo Batu yang mana hal ini dapat dijadikan sebagai salah satu keunikan dan daya tarik wisata yang terdapat di kawasan Pantai Samboang. Selain kondisi fisik alam yang dimiliki kawasan pantai Samboang, karakteristik budaya dan adat istiadat masyarakat sekitar turut mendukung pengembangan obyek kawasan seperti terdapatnya aktivitas masyarakat yang membuat perahu phinisi dan pesta turun laut yang diadakan pada waktu-waktu tertentu, hal tersebut dapat menjadi salah satu daya tarik kawasan.

Dengan potensi yang dimiliki pantai Samboang tersebut dengan sendirinya menarik wisatawan untuk berkunjung ke kawasan tersebut baik wisatawan lokal maupun wisatawan yang berasal dari luar kabupaten Bulukumba, sepanjang tahun 2010-2011 pengunjung kawasan tersebut secara perlahan terus meningkat sehingga menjadikan kawasan wisata pantai Samboang menjadi salah satu kawasan wisata unggulan yang akan dikembangkan oleh pemerintah Kabupaten Bulukumba.

Kondisi fisik alam di kawasan wisata Pantai Samboang cukup beragam yaitu terdiri dari bentuk topografi dan kemiringan lereng yang bergelombang dan relatif curam sehingga dalam pengendalian pemanfaatan ruang dikawasan wisata

Pantai Samboang perlu penataan yang sesuai dengan kriteria fisik kawasan, kecenderungan perkembangan fisik ruang di kawasan wisata pantai samboang saat ini tidak teratur karena kondisi ini bisa dilihat terhadap beberapa komponen-komponen wisata seperti pembangunana villa yang berkembang tanpa melihat garis sempadan pantai yang ada dan berkembangnya bangunan-bangunan wisata didaerah yang mempunyai resiko kerusakan lingkungan tinggi yaitu kawasan didaerah kemiringan lereng yang relatif curam dan berpotensi longsor.

Selain itu, daya tarik wisata yang ada pada kawasan tersebut belum dikelola secara maksimal dalam hal ini aktifitas masyarakat di pinggir pantai Samboang sebagai pembuat perahu tidak memperhatikan kebersihan pantai sehingga mengurangi keindahan pantai dan dikhawatirkan dapat merusak lingkungan. Selain itu, pemanfaatan lahan di kawasan wisata pantai Samboang saat ini belum dimanfaatkan sepenuhnya sebagai kawasan wisata. Hal ini dapat dilihat dari ketersediaan fasilitas penunjang yang belum memadai dan masih terdapat permukiman masyarakat disekitar pantai Samboang. Sehingga pemanfaatan lahan kawasan wisata pantai Samboang masih belum optimal sebagai kawasan wisata.

Oleh karena itu berdasarkan hal tersebut dibutuhkan arahan pemanfaatan lahan kawasan wisata pantai Samboang guna mengoptimalkan fungsi kawasan Pantai Samboang sebagai kawasan wisata yaitu dengan adanya arahan pemanfaatan lahan yang sesuai dengan kondisi fisik dan daya tarik wisata di kawasan pantai samboang sehingga dalam perkembangannya lingkungan kawasan ini tetap terjaga dan berkembang secara berkelanjutan.

B. Rumusan Masalah

Mengacu dari uraian latar belakang di atas, maka rumusan masalah dalam penelitian ini adalah :

1. Bagaimana kesesuaian lahan kawasan untuk mendukung pengembangan wisata pantai Samboang Kecamatan Bontotiro Kabupaten Bulukumba?
2. Bagaimana arahan pemanfaatan lahan kawasan wisata Pantai Samboang Kecamatan Bontotiro Kabupaten Bulukumba?

C. Tujuan Penelitian

Adapun tujuan penelitian ini adalah

1. Untuk menganalisis kesesuaian lahan kawasan untuk mendukung pengembangan wisata pantai Samboang Kecamatan Bontotiro Kabupaten Bulukumba?
2. Untuk merumuskan arahan pemanfaatan lahan kawasan wisata Pantai Samboang Kecamatan Bontotiro Kabupaten Bulukumba?

D. Manfaat Penelitian

Adapun manfaat penelitian ini adalah :

1. Sebagai bahan masukan khususnya bagi pemerintah Kabupaten Bulukumba untuk menjadikan hasil penelitian ini sebagai salah satu bahan bagi penyusunan program pengembangan kawasan wisata Pantai Samboang sebagai objek wisata di Kecamatan Bontotiro Kabupaten Bulukumba.

2. Sebagai bahan referensi bagi peneliti yang akan melakukan kegiatan penelitian serupa.

E. Ruang Lingkup Penelitian

Mengingat rumusan masalah diatas, maka perlu adanya batasan penelitian agar pembahasan dapat lebih terarah dan efisien yakni menentukan prospek pengembangan kawasan wisata kemudian mengungkapkan dan mengkaji tentang kesesuaian lahan kawasan untuk mendukung pengembangan wisata pantai Samboang dengan menggunakan analisis superimpose dengan variabel kondisi fisik kawasan meliputi kemiringan lereng, penggunaan lahan, jenis tanah dan atraksi wisata, kemudian berdasarkan prospek pengembangan kawasan dan analisis kesesuaian lahan sehingga merumuskan arahan pemanfaatan lahan kawasan wisata Pantai Samboang Kecamatan Bontotiro Kabupaten Bulukumba.

F. Definisi Operasional

Untuk menghindari terjadinya kekeliruan dan mempermudah pemahaman beberapa istilah yang digunakan dalam penelitian ini, maka adapun definisi operasionalnya adalah sebagai berikut:

1. Arahan dalam penelitian ini berupa petunjuk dalam memanfaatkan lahan wisata pantai Samboang dalam rangka pengembangan kawasan sebagai kawasan wisata.

2. Pemanfaatan lahan adalah mengoptimalkan fungsi lahan yang ada di kawasan wisata pantai Samboang guna mendukung kegiatan wisata yaitu dengan memanfaatkan lahan untuk pemanfaatan fasilitas penunjang wisata.
3. Kawasan wisata adalah suatu kawasan yang diperuntukkan untuk aktifitas wisata dalam hal ini kawasan Pantai Samboang dengan luas 400 hektar yang diperuntukkan untuk kegiatan wisata.
4. Wisata pantai adalah wisata yang memanfaatkan potensi sumberdaya alam pantai dalam hal ini pantai Samboang beserta komponen pendukungnya baik alami maupun buatan.
5. Pantai Samboang salah satu pantai yang terdapat di Kecamatan Bontotiro yang merupakan salah satu kawasan wisata di Kabupaten Bulukumba.
6. Daya tarik wisata adalah segala sesuatu yang menarik untuk dikunjungi dan dapat dinikmati oleh pengunjung kawasan wisata Pantai Samboang.

G. Sistematika Pembahasan

Dalam penulisan laporan ini dilakukan dengan mengurut data sesuai dengan tingkat kebutuhan dan kegunaan, sehingga semua aspek yang dibutuhkan dalam proses selanjutnya terangkum secara sistematis, dengan sistematika penulisan sebagai berikut:

BAB I PENDAHULUAN,

Berisikan bahasan latar belakang, rumusan masalah, tujuan ,manfaat, lingkup pembahasan, Definisi Operasional dan sistematika pembahasan.

BAB II TINJAUAN PUSTAKA,

Berisikan bahasan Pengertian Lahan, Pengertian Kesesuaian Lahan, Penilaian Tingkat Kemampuan Lahan, Faktor Pembentuk pemanfaatan Lahan, Pengertian Pariwisata, Kriteria Kawasan Pariwisata, Standard an Konsep Pengembangan Kepariwisataan, Tinjauan Umum Wisata Pantai, Atraksi Wisata, Komponen-Komponen Wisata, Ruang Wilayah Pariwisata, Konsep Pengembangan Pariwisata Pada Wilayah Pesisir, Pertimbangan Sosial Budaya dalam Perencanaan Pengembangan Pariwisata, Tipologi Pengembangan Kawasan Pesisir Pantai.

BAB III METODE PENELITIAN,

Bab ini memuat tentang Lokasi Penelitian, Jenis dan Sumber Data, Teknik Pengumpulan Data, variabel penelitian, Teknik Analisa Data, Jadwal penelitian dan Kerangka Pikir.

BAB IV GAMBARAN UMUM KAWASAN PENELITIAN,

Bab ini memuat tentang Gambaran Umum Wilayah Kabupaten Bulukumba, Kebijakan Pengembangan Pariwisata Kabupaten Bulukumba, Gambaran Umum Kecamatan Bontoriro, Rona Pariwisata Kecamatan Bontotiro, Gambaran Umum Lokasi Penelitian.

BAB V ANALISIS DAN PEMBAHASAN,

Bab ini memuat tentang tinjauan umum Wisata pantai di Kabupaten Bulukumba, Tinjauan Pengembangan Kawasan Wisata Pantai Samboang, Potensi Pengembangan Wisata Pantai Samboang, Prospek pengembangan Kawasan Wisata pantai Samboang,

Analisis Daya Tarik Wisata Kawasan Pantai Samboang, Analisis Kesesuaian Pemanfaatan Lahan Kawasan Wisata Pantai Samboang yang terdiri dari Analisis Kondisi Fisik Kawasan Wisata Pantai Samboang, Analisis kondisi Pantai Kawasan Wisata Pantai Samboang, teknik Superimpose, Arahan pemanfaatan Lahan Kawasan Wisata Pantai Samboang, Analisis Integrasi Hasil Arahan dalam Penelitian dengan Ayat yang Tercantum dalam Al-Quran

BAB VI PENUTUP, bab ini berisikan kesimpulan dan saran dari hasil penelitian.



BAB II

TINJAUAN PUSTAKA

A. Pengertian lahan

Lahan adalah areal atau kawasan yang diperuntukkan untuk penggunaan tertentu yang biasanya dinyatakan dalam satuan hektar (Ha) atau Km. Sedangkan pola penggunaan lahan adalah areal model atau bentuk penggunaan lahan diterapkan, seperti perdagangan, tegalan, hutan, penghijauan, perkampungan, dan lain-lain. Haeruddin (1999:6) dalam Samsir (2000:4).³

Menurut Jayadinata, J.T, (1999:10) bahwa pengertian lahan berarti tanah yang sudah ada peruntukannya dan umumnya ada pemiliknya (perorangan atau lembaga). Misal dapat dikatakan: Tata guna lahan di kota. Sebagaimana yang disebutkan diatas dalam tata guna tanah, termasuk juga samudera dan laut serta daratan yang tidak dihuni (antartika) yang tidak ada pemilik perorangan atau lembaga, kalau ada pemiliknya adalah seluruh manusia.⁴

Lahan menurut pengertian Hoover (1985), dalam Irwan A.S: (10,2000) mengartikan lahan sebagai ruang (space) yang dapat digunakan untuk berbagai kegiatan, pengertian memandang lahan dari sudut ekonomi regional atau dari sudut pembangunan wilayah.

³ Upara, Sakriandi Ikhwan. *Analisis Kesesuaian Lahan Kota Mamuju untuk Pengembangan Kaeasan Perkotaan*. Makassar. Arsip. . 2007

⁴ Ibid

Lahan dan manusia merupakan sumberdaya yang paling besar, karena dari campur tangan manusia lahan yang ada dapat berubah/dirubah fungsinya misalnya dari lahan pertanian menjadi kawasan pemukiman atau kawasan industri.

B. Pengertian Kesesuaian Lahan

Kesesuaian lahan adalah tingkat kecocokan sebidang lahan untuk suatu penggunaan tertentu. Kelas kesesuaian areal dapat berbeda tergantung dari tipe penggunaan lahan yang sedang dipertimbangkan (Barkey,1989:1).

Penilaian kesesuaian lahan pada dasarnya berupa penilaian yang sesuai untuk tata guna lahan perkotaan. Hal ini dapat dilakukan dengan menginterpretasikan peta topografi, peta struktur tanah/lahan dan peta penggunaan lahan saat ini (vegetasi), begitu juga dapat dikaitkan dengan kesesuaian untuk berbagai tata guna lahan yang dapat menunjang salah satu sistem dalam manajemen tata ruang perkotaan.

Kesesuaian yang dimaksud dalam uraian ini adalah dapat dilihat pada dua pengertian umum, yaitu (Zainuddin,2002:26):

- Penggunaan lahan adalah pengelolaan apa saja yang digunakan terhadap lahan saat ini.
- Tata guna lahan adalah pengelolaan apa saja yang seharusnya digunakan terhadap lahan itu.

C. Faktor Pembentuk pemanfaatan Lahan

Ruang sangat berkaitan dengan dengan 3 sistem yaitu ; system kegiatan, system pengembangan lahan, dan system lingkungan (alam). Ketiga system tersebut adalah:

1. System kegiatan berkaitan dengan cara manusia dalam kelembagaannya mengatur unturnya sehari-hari untuk memenuhi kebutuhannya dan saling berinteraksi dalam waktu dan ruang.
2. System pengembangan lahan berfokus pada proses pengubahan ruang dan penyesuaiannya untuk kebutuhan manusia dalam menampung kegiatanyang ada dalam susunan system.
3. System lingkungan berkaitan dengan kondisi biotic dan abiotik yang dibangkitkan oleh proses ilmiah, yang berfokus pada kehidupan tumbuhan dan hewan serta proses-proses dasar yang berkaitan dengan air, udara, dan material.

Ketiga sistem tersebut menjadi dasar penyusunan peruntukan lahan dan penjelasan terbentuknya pemanfaatan lahan. Factor penting yang mendasari pengaturan ketiga sistem tersebut adalah kepentingan umum, yang mencakup pertimbangan kesehatan, kenyamanan, efisiensi dan konservasi energy, kualitas lingkungan, dan lain-lain.

D. Pengertian Pariwisata

Menurut Undang-undang Nomor 10 Tahun 2009 tentang Kepariwisataaan Bab I Pasal 1 ; dinyatakan bahwa wisata adalah kegiatan perjalanan yang dilakukan oleh seseorang atau sekelompok orang dengan mengunjungi tempat

tertentu untuk tujuan rekreasi, pengembangan pribadi, atau mempelajari keunikan daya tarik wisata yang dikunjungi dalam jangka waktu sementara. Jadi pengertian wisata itu mengandung unsur yaitu : (1) Kegiatan perjalanan; (2) Dilakukan secara sukarela; (3) Bersifat sementara; (4) Perjalanan itu seluruhnya atau sebagian bertujuan untuk menikmati obyek dan daya tarik wisata.⁵

Pariwisata menurut Robert McIntosh bersama Shaskinant Gupta dalam Oka A.Yoeti (1992:8) adalah gabungan gejala dan hubungan yang timbul dari interaksi wisatawan, bisnis, pemerintah tuan rumah serta masyarakat tuan rumah dalam proses menarik dan melayani wisatawan-wisatawan serta para pengunjung lainnya.

Menurut Richard Sihite dalam Marpaung dan Bahar (2000:46-47) menjelaskan definisi pariwisata sebagai berikut : Pariwisata adalah suatu perjalanan yang dilakukan orang untuk sementara waktu, yang diselenggarakan dari suatu tempat ke tempat lain meninggalkan tempatnya semula, dengan suatu perencanaan dan dengan maksud bukan untuk berusaha atau mencari nafkah di tempat yang dikunjungi, tetapi semata-mata untuk menikmati kegiatan pertamsyaan dan rekreasi atau untuk memenuhi keinginan yang beraneka ragam.

Menurut definisi yang lebih luas yang dikemukakan oleh H.Kodhyat (1983:4) adalah sebagai berikut : Pariwisata adalah perjalanan dari satu tempat ke tempat yang lain, bersifat sementara, dilakukan perorangan maupun

⁵ Republik Indonesia, *Undang-undang Pariwisata No. 10 Tahun 2009*, bab I Pasal I

kelompok, sebagai usaha mencari keseimbangan atau keserasian dan kebahagiaan dengan lingkungan hidup dalam dimensi sosial, budaya, alam dan ilmu. Sedangkan menurut pendapat dari James J. Spillane (1982:20) mengemukakan bahwa pariwisata adalah kegiatan melakukan perjalanan dengan tujuan mendapatkan kenikmatan, mencari kepuasan, mengetahui sesuatu, memperbaiki kesehatan, menikmati olahraga atau istirahat, menunaikan tugas, berziarah dan lain-lain.

Menurut Salah Wahab (1975:55) mengemukakan definisi pariwisata yaitu pariwisata adalah salah satu jenis industri baru yang mampu mempercepat pertumbuhan ekonomi dan penyediaan lapangan kerja, peningkatan penghasilan, standar hidup serta menstimulasi sektor-sektor produktif lainnya. Selanjutnya, sebagai sektor yang kompleks, pariwisata juga merealisasikan industri-industri klasik seperti industri kerajinan tangan dan cinderamata, penginapan dan transportasi.

Sedangkan pengertian Kepariwisataan menurut Undang-undang Nomor 9 Tahun 1990 pada bab I pasal 1, bahwa Kepariwisataan adalah segala sesuatu yang berhubungan dengan penyelenggaraan pariwisata. Artinya semua kegiatan dan urusan yang ada kaitannya dengan perencanaan, pengaturan, pelaksanaan, pengawasan, pariwisata baik yang dilakukan oleh pemerintah, pihak swasta dan masyarakat disebut Kepariwisataan.

Nyoman S. Pendit (2003:33) menjelaskan tentang Kepariwisataan juga dapat memberikan dorongan langsung terhadap kemajuan pembangunan atau perbaikan pelabuhan pelabuhan (laut atau udara), jalan-

jalan raya, pengangkutan setempat, program program kebersihan atau kesehatan, pilot proyek sasana budaya dan kelestarian lingkungan dan sebagainya. Yang kesemuanya dapat memberikan keuntungan dan kesenangan baik bagi masyarakat dalam lingkungan daerah wilayah yang bersangkutan maupun bagi wisatawan pengunjung dari luar. Kepariwisataan juga dapat memberikan dorongan dan sumbangan terhadap pelaksanaan pembangunan proyek-proyek berbagai sektor bagi negara-negara yang telah berkembang atau maju ekonominya, dimana pada gilirannya industri pariwisata merupakan suatu kenyataan ditengah-tengah industri lainnya.

E. Kriteria Kawasan Pariwisata

1. Kawasan pariwisata merupakan kawasan yang disediakan untuk memenuhi kebutuhan kegiatan pariwisata dengan kriteria pemanfaatan ruang :
 - a. Tersedia sarana dan prasarana;
 - b. Tersedia aksesibilitas yang tinggi ke pusat pelayanan niaga dan kesehatan;
 - c. Memiliki obyek dan daya tarik wisata;
 - d. Pemberlakuan lebar garis sempadan pantai (Perda atau hukum perusahaan atau sistem pemilikan pantai);
 - e. Pengaturan pemakaian air tanah yang disesuaikan dengan kapasitas ketersediaan air tanah dan waktu yang dibutuhkan untuk pengisian kembali;
 - f. Lebar garis sempadan pantai 100-300 meter dari titik pasang tertinggi.

F. Karakteristik Lokasi Dan Kesesuaian Lahan Pariwisata ⁶

1. Memiliki struktur tanah yang stabil;
2. Memiliki kondisi kemiringan tanah yang memungkinkan dibangun tanpa memberikan dampak negatif terhadap kelestarian lingkungan
3. Merupakan lahan yang tidak terlalu subur dan bukan lahan pertanian yang produktif;
4. Memiliki aksesibilitas yang tinggi;
5. Tidak mengganggu kelancaran lalu lintas pada jalur jalan raya regional;
6. Tersedia prasarana fisik yaitu listrik dan air bersih;
7. Terdiri dari lingkungan/bangunan/gedung bersejarah dan cagar budaya;
8. Memiliki nilai sejarah, ilmu pengetahuan dan budaya, serta keunikan tertentu;

G. Kegiatan Fungsional Pariwisata ⁷

1. Jenis wisata

Kawasan wisata dapat dibedakan menjadi 2 (dua) jenis yaitu :

a. Kawasan Wisata Alam

Wisata alam adalah wisata yang lebih menonjolkan panorama alam dan dilengkapi dengan penyediaan jasa pelayanan, serta akomodasi. Wisata alam dibedakan lagi menjadi dua macam yaitu wisata pegunungan dan wisata bahari. Contoh:

⁶ *Kriteria Lokasi dan Standar Teknis Kawasan Budi Daya, Departemen PU, 2003, h. 36*

⁷ *Direktorat Jenderal Penataan Ruang Departemen Pekerjaan Umum, Pedoman Rencana Detail Tata Ruang Kabupaten, h. III - 41*

- 1) Tamana Nasional
 - 2) Taman Hutan Raya
 - 3) Taman Wisata Alam
 - 4) Pantai dan terumbu karang
- b. Kawasan Buatan

Wisata buatan dibedakan menjadi 2 (dua) macam yaitu :

1. Wisata sejarah dan budaya, adalah usaha yang menyediakan tempat yang mengandung hiburan, pendidikan, dan kebudayaan, serta dilengkapi dengan sarana dan prasarana penunjang.
2. Taman rekreasi, adalah suatu usaha yang menyediakan tempat dan berbagai jenis fasilitas untuk memberikan kesegaran jasmani dan rohani yang mengandung hiburan pendidikan, dan kebudayaan.

2. Kriteria pengembangan Pariwisata:

- a. Tidak konflik dengan kegiatan lain (perumahan nelayan, petani rumput laut, dll)
- b. Kondisi sosial ekonomi masyarakat setempat, dapat menunjang kegiatan wisata setempat.
- c. Ketersediaan infrastruktur yang cukup memadai.
- d. Keterkaitan belakang dan depan (backward and forward linkages) dari industry pariwisata.
- e. Penyediaan perumahan dan pertunjukan atraksi wisata.
- f. Penyebaran ruang terbuka dan tata hijau.

- g. Mempunyai ciri bangunan dan khas lingkungan.
- h. Membatasi dengan ketat ketinggian bangunan dan masa masiv bangunan.
- i. Pengaturan kepadatan bagunan : wisata hutan maksimal (KDB) 20 %, dan wisata lain (KDB) maksimum 40% .
- j. Tinggi maksimum bangunan 1 lantai, terkecuali pada zona publik
- k. Pengaturan kavling dengan ukuran sedang sampai besar.
- l. Memperbanyak jumlah tanaman dan ruang terbuka di sekitar kawasan wisata, dengan menyediakan lahan minimal sebesar 20% dari luas kawasan.
- m. Tersedia sistem jaringan yang lengkap, untuk memenuhi jaringan wisata dan jaringan objek wisata.
- n. Tersedianya ruang parkir yang cukup untuk menaruh berbagai macam kendaraan.

3. Komponen yang diatur dalam pengembangan pariwisata:

a. Zona Publik

Zona publik diperuntukkan bagi pengembangan kegiatan wisata umum. Adapun kegiatan wisata yang masuk adalah :

- 1) Usaha sarana dan jasa wisata umum, seperti akomodasi, restoran, balai budaya, studio foto, wartel, internet, supermarket dan lain sebagainya.
- 2) Pengembangan transportasi, seperti pengembangan tempat parkir dan jalur pejalan kaki.

3) Pengembangan aktivitas wisata bahari baik aktivitas pantai maupun laut.

b. Zona Semi Publik

Zona semi publik merupakan zona yang diperuntukkan bagi kalangan tertentu, seperti permukiman penduduk yang ada disekitar obyek wisata.

c. Zona Privat

Zona privat umumnya merupakan suatu kawasan yang dikelola oleh pihak tertentu, dimana pengembangan dalam zona ini diserahkan kepada pengelola dengan memperhatikan peraturan yang ada. Adapun kegiatan wisata yang ada di zona ini dibagi menjadi dua, yaitu :

- 1) Usaha sarana dan jasa wisata yang umumnya meliputi akomodasi eksklusif, restoran, lapangan olahraga dan lainnya.
- 2) Pengembangan aktivitas wisata bahari baik aktivitas wisata pantai maupun laut, dimana fasilitas penunjang setiap aktivitas disediakan oleh pengelola.

d. Zona Penyangga

Zona penyangga setiap obyek wisata berfungsi untuk menjaga kawasan wisata agar tetap alami dan tidak mengalami kerusakan. Perubahan fungsi zona ini bagi pembangunan usaha sarana dan jasa wisata tidak diperbolehkan.

e. Zona Perbatasan

Zona perbatasan berada pada kawasan wisata yang didalamnya terdapat obyek-obyek wisata yang masuk dalam wilayah administrasi yang berbeda.

H. Standar dan Konsep Pengembangan Kepariwisata

Standar adalah persyaratan relatif yang dapat berfungsi sebagai pegangan atau kriteria dalam proses perencanaan dan pengambilan keputusan. Standar merupakan alat untuk membantu penilaian-penilaian pencapaian sasaran yang sudah ditentukan sebelumnya dan dapat juga dipakai untuk membandingkan efektifitas relatif jasa pelayanan rekreasi di suatu tempat perbandingan dengan tempat-tempat atau populasi lain yang serupa.

Menurut Edward Inskeep (1991), standar terutama dipakai untuk:

- a. Perencanaan sistem: penyiapan suatu rencana komprehensif tempat rekreasi atau taman hiburan dan integrasi guna lahan publik dan private berskala komunitas.
- b. Perencanaan tapak/fasilitas; penentuan jenis-jenis fasilitas apa saja yang diinginkan untuk mungkin dibangun di suatu tapak.
- c. Rasionalisasi; justifikasi atau prioritas untuk pembangunan fasilitas rekreasi yang diberikan pada unit masyarakat atau unit politis
- d. Pengukuran; penggunaan indikator kualitatif atau kuantitatif untuk menganalisis kinerja atau efektifitas suatu tempat rekreasi atau sistem taman hiburan.

Standar yang dipilih dapat berbeda-beda untuk setiap tempat, karena kondisi lingkungan, masyarakat dan nilai yang berlaku di suatu tempat akan berbeda dengan di tempat lain agar dapat efektif dalam situasi apapun, standar yang dipakai harus memenuhi kriteria-kriteria sebagai berikut:

- a. Orientasi masyarakat: standar harus mencerminkan kebutuhan-kebutuhan masyarakat daerah.
- b. Kelayakan-kelayakan harus dapat dibuat dalam periode perencanaan dan dana yang tersedia. Standar yang secara lingkungan politis dan ekonomis tidak realistis untuk suatu periode perencanaan daerah tertentu akan sulit diterapkan.
- c. Kepraktisan: standar harus mudah diterapkan, direvisi atau diproyeksikan dalam suatu pengambilan keputusan perencanaan. Standar harus didasarkan pada prinsip-prinsip perencanaan yang menyeluruh dan data terbaik yang tersedia. Standar yang sifatnya kondisional atau berdasarkan kira-kira tidak dapat digeneralisasikan pada unit komunitas atau unit perencanaan yang serupa.
- d. Relevansi: standar harus relevan dengan masyarakat dan waktu. Jika suatu standar bersifat timeless dan berlaku untuk semua tempat, maka artinya standar tersebut akan menjadi tidak peka terhadap perubahan pesat seperti gaya hidup masyarakat dan ekonomi. Standar selalu dapat direvisi bilamana perlu.

Pemakaian serangkaian standar yang mencerminkan kriteria-kriteria diatas merupakan salah satu aspek penting suatu proses perencanaan, yaitu

untuk membantu menganalisa kebutuhan eksisting dan kebutuhan proyeksinya. Jika digunakan secara tepat, standar dapat dijadikan pegangan untuk memperkirakan:

- a. Luas lahan dan jumlah fasilitas yang dibutuhkan untuk melayani masyarakat umum maupun suatu populasi tertentu.
- b. Jumlah orang yang dapat dilayani oleh suatu tempat rekreasi atau fasilitas tertentu.
- c. Kememadaian suatu tempat atau fasilitas terhadap jumlah pemakai potensial di daerah layanannya.

I. Etika Perencanaan Pariwisata

Etika pengembangan suatu kawasan pariwisata memerlukan tahapan pelaksanaan seperti *marketing research, situasional analysis, marketing target, tourism promotion, pemberdayaan masyarakat* dan swasta dalam promosi dan marketing. Untuk menjadikan suatu kawasan menjadi objek wisata yang berhasil haruslah memperhatikan faktor-faktor berikut:

1. Faktor kelangkaan (*scarcity*) objek/ atraksi wisata yang tidak dapat dijumpai ditempat lain, termasuk kelangkaan alami maupun kelangkaan ciptaan.
2. Faktor kealamiahannya (*naturalism*) yakni sifat dari objek wisata belum tersentuh oleh perubahan akibat ulah manusia.
3. Faktor keunikan (*uniqueness*) yakni sifat atau atraksi wisata yang memiliki keunggulan komparatif dengan yang ada disekitarnya.

4. Faktor pemberdayaan masyarakat (*community empowerment*), faktor ini menghimbau agar masyarakat lokal benar – benar dapat diberdayakan dengan keberadaan objek wisata di daerahnya.
5. Faktor optimalisasi lahan maksudnya adalah lahan yang dipakai sebagai kawasan wisata alam digunakan berdasarkan pertimbangan optimalisasi sesuai dengan mekanisme pasar.

J. Tinjauan Umum Wisata Pantai

1. Wisata Pantai/Laut

Pertemuan yang khas antara air laut dan daratan, sifat air laut yang menyejukan serta pandangan yang lapang bila melihat laut dan cakrawalanya membuat daerah-daerah pantai umumnya berpotensi sebagai kawasan wisata.

Wisata pantai dan laut (Wisata Bahari) adalah suatu bentuk kegiatan pariwisata, dimana para wisatawan melakukan kegiatan rekreasi/tamasya laut yang memungkinkan wisatawan dapat memperluas pengetahuan dan pengalaman tentang alam, maupun untuk melepas kejenuhan dari aktivitas sehari-hari.

Dalam pemanfaatan ruang wilayah pesisir dan laut untuk pengembangan pariwisata. Maka ada beberapa variabel kesesuaian yang perlu mendapat pertimbangan, yaitu :

- a. Aksesibilitas
- b. Estetika, Kenyamanan dan Keamanan
- c. Objek Butan

2. Pengertian Wisata Pantai

Pengertian tentang wisata dapat dilihat dalam Undang-Undang Republik Indonesia No. 9 Tahun 1990 tentang Kepariwisata, yaitu kegiatan perjalanan atau sebagian dari kegiatan tersebut yang dilakukan secara sukarela bersifat sementara. Pantai adalah perbatasan antara daratan dan laut, sedangkan laut adalah kumpulan air dalam jumlah banyak yang membagi daratan atas benua-benua dan pulau-pulau. Jadi, wisata pantai dapat diartikan sebagai wisata yang memanfaatkan potensi sumber daya alam pantai beserta komponen pendukungnya, baik alami maupun buatan atau gabungan keduanya itu (John O. Simond, 1978).

Obyek wisata pantai adalah elemen fisik dari pantai yang dapat dijadikan lokasi untuk melakukan kegiatan wisata, obyek tersebut yaitu (John O. Simond, 1978):

- a. Pantai, merupakan daerah transisi antara daratan dan lautan. Pantai merupakan primadona obyek wisata dengan potensi pemanfaatan, mulai dari kegiatan yang pasif sampai aktif.
- b. Permukaan laut, terdapatnya ombak dan angin sehingga permukaan tersebut memiliki potensi yang berguna dan bersifat rekreatif.
- c. Daratan sekitar pantai, merupakan daerah pendukung terhadap keadaan pantai, yang berfungsi sebagai tempat rekreasi dan olah raga darat yang membuat para pengunjung akan lebih lama menikmatinya.

John O. Simond (1978) juga menyebutkan bahwa pantai dapat dibagi menjadi berbagai wilayah, yaitu:

- a. *Beach*, yaitu batas antara daratan dan lautan. Biasanya berupa pantai berpasir dan landai.
- b. *Dune*, yaitu daerah yang lebih tinggi dari *beach*. Biasanya berupa hamparan pasir yang permukaannya bergelombang atau berubah secara perlahan karena aliran laut.
- c. *Coastal*, yaitu daerah yang secara periodik digenangi air yang merupakan gabungan antara *beach* dan *dune*.

3. Unsur Wisata Pantai

Wisata pantai melibatkan 3 unsur pokok, yaitu:

- a. Manusia, sebagai subyek pelaku,
- b. Tempat, sebagai obyek tujuan wisata,
- c. Waktu yang dihabiskan dalam melakukan aktifitas wisata.

Edward Inskeep (1991) lebih jauh mengatakan bahwa suatu obyek wisata harus mempunyai 5 unsur penting, yaitu:

- a. Daya tarik

Daya tarik merupakan faktor utama yang menarik wisatawan mengadakan perjalanan mengunjungi suatu tempat, baik suatu tempat primer yang menjadi tujuan utamanya, atau tujuan sekunder yang dikunjungi dalam suatu perjalanan primer karena keinginannya untuk menyaksikan, merasakan, dan menikmati daya tarik tujuan tersebut. Sedang daya tarik sendiri dapat diklasifikasikan kedalam daya tarik lokasi yang merupakan daya tarik permanen. Daya tarik suatu obyek wisata agar dikunjungi wisatawan antara lain:

- 1) Keindahan alam, seperti laut, pantai, danau, dan sebagainya.
- 2) Iklim atau cuaca misalnya daerah beriklim tropis,
- 3) Kebudayaan, sejarah, etnik/ kesukuan,
- 4) Kemudahan pencapaian obyek wisata

Atau dapat juga gabungan dari beberapa komponen di atas.

b. Prasarana Wisata

Prasarana wisata ini dibutuhkan untuk melayani mereka (wisatawan) selama perjalanan wisata. Fasilitas ini cenderung berorientasi pada daya tarik wisata di suatu lokasi, sehingga fasilitas ini harus terletak dekat dengan obyek wisatanya. Prasarana wisata cenderung mendukung kecenderungan perkembangan pada saat yang bersamaan. Prasarana wisata ini terdiri dari:

1) Prasarana Akomodasi

Prasarana akomodasi ini merupakan fasilitas utama yang sangat penting dalam kegiatan wisata. Proporsi terbesar dari pengeluaran wisatawan biasanya dipakai untuk kebutuhan menginap, makan dan minum. Daerah wisata yang menyediakan tempat istirahat yang nyaman dan mempunyai nilai estetika tinggi, menu yang cocok, menarik, dan asli daerah tersebut merupakan salah satu yang menentukan sukses tidaknya pengelolaan suatu daerah wisata.

2) Prasarana pendukung

Prasarana pendukung harus terletak ditempat yang mudah dicapai oleh wisatawan. Pola gerakan wisatawan harus diamati atau diramalkan untuk menentukan lokasi yang optimal mengingat prasarana pendukung

akan digunakan untuk melayani mereka. Jumlah dan jenis prasarana pendukung ditentukan berdasarkan kebutuhan wisatawan.

3) Sarana Wisata

Sarana Wisata merupakan kelengkapan daerah tujuan wisata yang diperlukan untuk melayani kebutuhan wisatawan dalam menikmati perjalanan wisatanya. Pembangunan sarana wisata di daerah tujuan wisata maupun obyek wisata tertentu harus disesuaikan dengan kebutuhan wisatawan, baik secara kuantitatif maupun kualitatif. Lebih dari itu, selera pasar pun dapat menentukan tuntutan berbagai sarana yang dimaksud. Berbagai sarana wisata yang harus disediakan di daerah tujuan wisata antara lain biro perjalanan, alat transportasi, dan alat komunikasi, serta sarana pendukung lainnya. Tak semua obyek wisata memerlukan sarana yang sama atau lengkap. Pengadaan sarana wisata tersebut harus disesuaikan dengan kebutuhan wisatawan.

4) Infrastruktur

Infrastruktur adalah situasi yang mendukung fungsi sarana dan prasarana wisata, baik yang berupa sistem pengaturan maupun bangunan fisik diatas permukaan tanah dan dibawah tanah, seperti: sistim pengairan, sumber listrik dan energi, sistem jalur angkutan dan terminal, sistem komunikasi, serta sistem keamanan atau pengawasan. Infrastruktur yang memadai dan terlaksana dengan baik di daerah tujuan wisata akan membantu meningkatkan fungsi sarana wisata, sekaligus membantu masyarakat dalam meningkatkan kualitas hidupnya.

5) Masyarakat, Lingkungan, dan Budaya

Daerah dan tujuan wisata yang memiliki berbagai obyek dan daya tarik wisata akan mengundang kehadiran wisatawan. Beberapa hal yang perlu diperhatikan dalam kaitannya dengan masyarakat, lingkungan dan budaya adalah sebagai berikut:

a) Masyarakat

Masyarakat di sekitar obyek wisata adalah yang akan menyambut kehadiran wisatawan tersebut, sekaligus akan memberikan layanan yang diperlukan oleh para wisatawan. Layanan yang khusus dalam penyajiannya serta mempunyai kekhasan sendiri akan memberikan kesan yang mendalam. Untuk itu masyarakat di sekitar obyek wisata perlu mengetahui berbagai jenis dan kualitas layanan yang dibutuhkan oleh para wisatawan.

b) Lingkungan

Disamping masyarakat di sekitar obyek wisata, lingkungan alam di sekitar obyek wisata pun perlu diperhatikan dengan seksama agar tak rusak dan tercemar. Lalu-lalang manusia yang terus meningkat dari tahun ke tahun dapat mengakibatkan rusaknya ekosistem dari fauna dan flora di sekitar obyek wisata. Oleh sebab itu perlu adanya upaya untuk menjaga kelestarian lingkungan melalui penegakan berbagai aturan dan persyaratan dalam pengelolaan suatu obyek wisata.

c) Budaya

Lingkungan masyarakat dalam lingkungan alam di suatu obyek wisata merupakan lingkungan budaya yang menjadi pilar penyangga kelangsungan

hidup suatu masyarakat. Oleh karena itu lingkungan budaya ini pun kelestariannya tak boleh tercemar oleh budaya asing, tetapi harus ditingkatkan kualitasnya sehingga dapat memberikan kenangan yang mengesankan bagi setiap wisatawan yang berkunjung.

K. Atraksi Wisata

1. Pengertian Atraksi Wisata

Dari suatu studi atraksi, berikut disajikan beberapa pengertian atraksi wisata (Clare A. Gunn; 1988):

- a. Atraksi wisata adalah pengembangan obyek fisik yang pada gilirannya dapat menyediakan kebutuhan pasar, dimana penempatan dan pengelolaannya harus dapat menumbuhkan kepuasan perjalanan wisatawan. Dalam perencanaannya, sumber daya fisik dapat dikelompokkan ke dalam dua kategori. *Pertama;* sumber daya alami (*natural resources*), misalnya: iklim, sumber daya alami, flora dan fauna adalah dasar kuat untuk banyak atraksi. *Kedua;* sumber daya buatan (*man made*); situs peninggalan sejarah, tradisi/ budaya, adalah basis untuk pengembangan daya tarik lain dalam segmen perjalanan.
- b. Atraksi dapat dirubah setiap waktu.

Hal yang sangat penting dalam menempatkan atraksi secara fisik adalah adanya perubahan setiap waktu yang dikarenakan dua hal. Pertama; karakteristik dari tempat ini dapat berubah karena adanya perubahan dari kondisi kota, kualitas sumber daya seperti sumber air, flora dan fauna, dan ini semua akan mempengaruhi pada kesuksesan dari atraksi wisata yang

ditawarkan. Kedua; kesan dan minat pengunjung dapat naik atau turun seiring dengan perjalanan waktu. Hal ini sangat dipengaruhi oleh kondisi sosial, ekonomi, kebijaksanaan pembangunan secara umum, dan kecenderungan model saat itu.

c. Faktor lokasi dalam penanganan atraksi.

Walaupun secara geografis penyebaran atraksi tidak homogen dalam satu wilayah, dalam pengembangannya 3 (tiga) hal pokok yang perlu diperhatikan dalam penanganan atraksi. Pertama; udara, daratan, dan akses air untuk menghubungkan dengan daerah asal pengunjung (aksesibilitas). Kedua; semua atraksi wisata dapat dihubungkan dengan kota besar yang paling dekat sebagai pusat pelayanan wisatawan. Kebanyakan dari jenis jasa yang digunakan oleh wisatawan adalah juga dapat digunakan oleh penduduk, yang pada gilirannya semuanya akan menyukai penempatan berkenaan dengan penambahan fasilitas kota untuk jasa rumah makan, pertunjukan, dan bahkan hotel. Ketiga; hal yang perlu diperhatikan dalam penempatan lokasi adalah jarak keterjangkauan aset sumber utama atraksi dengan kota terdekat, terutamaantisipasi terhadap kedatangan pengunjung dalam jumlah yang besar dan bersamaan. Semakin mudah jangkauan ke lokasi wisata, maka semakin pula obyek wisata tersebut mudah dikenal untuk dicoba dikunjungi.

d. Kapasitas atraksi memerlukan penekanan penanganan.

Penanganan dan manajemen yang baik dan tepat dapat mencegah permasalahan kejenuhan pengunjung. Lingkungan fisik dan sosial budaya, dan

manajemen menjadi pertimbangan dalam menentukan kebutuhan jenis dan kapasitas.

L. Komponen-Komponen Wisata

Menurut Inskeep (1991:38), di berbagai macam literatur dimuat berbagai macam komponen wisata. Namun ada beberapa komponen wisata yang selalu ada dan merupakan komponen dasar dari wisata. Komponen-komponen tersebut saling berinteraksi satu sama lain. Komponen-komponen wisata tersebut dapat dikelompokkan sebagai berikut :

- Atraksi dan kegiatan-kegiatan wisata

Kegiatan-kegiatan wisata yang dimaksud dapat berupa semua hal yang berhubungan dengan lingkungan alami, kebudayaan, keunikan suatu daerah dan kegiatan-kegiatan lain yang berhubungan dengan kegiatan wisata yang menarik wisatawan untuk mengunjungi sebuah obyek wisata.

- Akomodasi

Akomodasi yang dimaksud adalah berbagai macam hotel dan berbagai jenis fasilitas lain yang berhubungan dengan pelayanan untuk para wisatawan yang berniat untuk bermalam selama perjalanan wisata yang mereka lakukan.

- Fasilitas dan pelayanan wisata

Fasilitas dan pelayanan wisata yang dimaksud adalah semua fasilitas yang dibutuhkan dalam perencanaan kawasan wisata. Fasilitas tersebut

termasuk *tour and travel operations* (disebut juga pelayanan penyambutan). Fasilitas tersebut misalnya : restoran dan berbagai jenis tempat makan lainnya, toko-toko untuk menjual hasil kerajinan tangan, cinderamata, toko-toko khusus, toko kelontong, bank, tempat penukaran uang dan fasilitas pelayanan keuangan lainnya, kantor informasi wisata, pelayanan pribadi (seperti salon kecantikan), fasilitas pelayanan kesehatan, fasilitas keamanan umum (termasuk kantor polisi dan pemadam kebakaran), dan fasilitas perjalanan untuk masuk dan keluar (seperti kantor imigrasi dan bea cukai).

- Fasilitas dan pelayanan transportasi

Meliputi transportasi akses dari dan menuju kawasan wisata, transportasi internal yang menghubungkan atraksi utama kawasan wisata dan kawasan pembangunan, termasuk semua jenis fasilitas dan pelayanan yang berhubungan dengan transportasi darat, air, dan udara.

- Infrastruktur lain

Infrastruktur yang dimaksud adalah penyediaan air bersih, listrik, drainase, saluran air kotor, telekomunikasi (seperti telepon, telegram, telex, faksimili, dan radio).

- Elemen kelembagaan

Kelembagaan yang dimaksud adalah kelembagaan yang diperlukan untuk membangun dan mengelola kegiatan wisata, termasuk perencanaan tenaga kerja dan program pendidikan dan pelatihan;

menyusun strategi marketing dan program promosi; menstrukturisasi organisasi wisata sektor umum dan swasta; peraturan dan perundangan yang berhubungan dengan wisata; menentukan kebijakan penanaman modal bagi sektor publik dan swasta; mengendalikan program ekonomi, lingkungan, dan sosial kebudayaan.

M. Ruang Wilayah Pariwisata⁸

Kegiatan pariwisata menempati ruang wilayah yang proporsional mempunyai makna yang sangat berarti, tidak jarang mencapai luas ribuan hektar sedemikian rupa sehingga dalam perencanaan tata ruang wilayah, sector pariwisata tidak dapat diabaikan. Keberadaan suatu daya tarik wisata di suatu daerah harus mendapat porsi perhatian yang memadai sesuai dengan peran, karakter, dan kedudukan objek yang bersangkutan dalam konstelasi ruang wilayah daerah yang bersangkutan.

Pembangunan – dalam lingkup tata ruang wilayah- mengandung makna yang sangat luas meliputi aspek sosial-budaya, ekonomi, fisik dan politik. Pembangunan dapat dipandang sebagai suatu proses perubahan ekonomi , sosial-budaya masyarakat, perubahan kondisi fisik geografis atau gabungan dari keduanya. Di dalamnya terkandung perkembangan sektor kepariwisataan yang boleh jadi merupakan potensi daerah yang bersangkutan, atau daerah tersebut terkena imbas perkembangan daerah lain.

Apapun yang terjadi, berkembang karena memiliki potensi sendiri atau berkembang karena terkena imbas perkembangan daerah lain, faktor yang

⁸ Suwarjoko P. Warpani, *Pariwisata Dalam Tata Ruang Wilayah*, (ITB : 2007), h. 139

paling penting adalah sejauh mungkin menghindarkan dampak negatif dari perkembangan tersebut agar keseimbangan ekologi lingkungan tetap terjaga. Perkembangan yang normal biasanya melalui suatu proses bertahap yang normal pula, setahap demi setahap, namun perkembangan kepariwisataan dapat menimbulkan ‘kejutan’ sosial-budaya masyarakat setempat disamping perkembangan ruang wilayah yang seolah-olah melompat jauh ke depan.

Dampak fisik geografis yang sangat menonjol tentu saja pada tataran lokal, yaitu kota atau kawasan tempat keberadaan daya tarik wisata. Pada tataran di atasnya adalah kota transit, yakni tempat para wisatawan yang akan menuju lokasi daya tarik wisata. Kota semacam ini mungkin saja tidak memiliki objek pariwisata, namun letaknya berada pada posisi geografis yang strategis sehingga kota ini memetik keuntungan lokasi. Pada tataran regional dan lokal yang diutamakan adalah dampak sosial-budaya dan ekonomi mikro, sedangkan pada tataran nasional dampak yang diutamakan adalah yang berkaitan dengan sector politik dan ekonomi makro.

Perkembangan sering kali dianggap dan diukur hanya sebagai perkembangan sector ekonomi saja, karena sector ekonomi adalah salah satu sector yang perkembangannya dapat diukur secara kuantitatif. Tolak ukur lain adalah perkembangan ruang wilayah yang kasat mata dan terukur, misalnya:

perubahan guna lahan, peluasan kawasan terbangun, penyusupan unsur perkotaan ke dalam daerah pedesaan, dan lain-lain.

Sector pariwisata adalah salah satu kegiatan yang cukup kuat mempengaruhi perubahan pola pemanfaatan ruang wilayah. Pemodal kuat, harapan memperoleh tambahan Pendapatan Asli Daerah (PAD), harapan terbukanya kesempatan kerja adalah faktor-faktor yang paling sering dijadikan dalih mengubah guna lahan, namun tidak jarang melupakan kaidah-kaidah tata ruang serta dampak atas kegiatan lain sebagai perubahan guna lahan tersebut.

N. Konsep Pengembangan Pariwisata Pada Wilayah Pesisir

Dalam pemanfaatan ruang wilayah pesisir dan laut untuk pengembangan pariwisata. Maka ada beberapa variabel kesesuaian yang perlu mendapat pertimbangan, yaitu :

1. Aksesibilitas

Kelancaran hubungan baik transportasi maupun komunikasi dari dan ke kawasan wisata sangat dibutuhkan dalam penentuan lokasi suatu kawasan wisata, agar wisatawan tidak terisolasi dari dunia luar. aksesibilitas ini meliputi, jaringan jalan, terminal, pelabuhan dan jaringan telekomunikasi berguna bagi kepentingan gerakan wisatawan dan barang yang dibutuhkannya

2. Etetika, Kenyamanan dan Keamanan

a. Lahan

- 1) Bentuk lahan, untuk peruntukan kawasan wisata secara visual harus memiliki estetika yang relatif tinggi

- 2) Materi dasar perairan, sangat menentukan tingkat kualitas kawasan wisata pesisir, misalnya ada pasir puti maupun terumbu karang yang memiliki nilai tinggi sebagai daya tarik untuk kegiatan wisata

b. Udara

- 1) Kebisingan udara, kawasan wisata membutuhkan ketenangan dan kenyamanan bagi wisatawan yang datang ke tempat tersebut.
- 2) Polusi udara, kawasan wisata menuntut baku mutu yang ketat untuk polusi udara, sehingga harus dihindarkan dari kawasan pemukiman padat, kawasan industri maupun kawasan tambang

c. Air

- 1) Air bersih; merupakan kebutuhan yang sangat vital bagi kawasan wisata
- 2) Kecerahan perairan; yang dibutuhkan adalah yang bersifat alam sedangkan untuk mandi, berenang dan menyelam kecerahan perairan ideal yang dibutuhkan adalah 30 meter.
- 3) Bau; sebaiknya dihindari bau non alami yang ditimbulkan dari limbah cair, buangan sampah dan lainnya.
- 4) Benda terapung; kawasan wisata harus terhindar dari lokasi perairan yang tidak bebas dari benda terapung, utamanya bagi kepentingan keamanan olahraga tirta berenang, menyelam (diving) dan snorkeling), dan lain-lain

- 5) Lapisan minyak; pada permukaan perairan untuk kepentingan kesehatan dan kenyamanan wisatawan tidak diperbolehkan oleh kawasan pesisir.
- 6) Suhu perairan; suhu ideal yang diinginkan untuk kegiatan mandi, berenang dan menyelam yaitu 2-30°C, sedangkan untuk kegiatan lainnya suhu yang dapat ditolerir adalah bersifat alami.
- 7) Ombak; mandi, berenang maupun menyelam membutuhkan permukaan perairan yang tenang, sedangkan bagi kegiatan surfing tinggi ombak yang dramatis justru merupakan daya tarik spesifik dimana makin tinggi ombak dengan tingkat keamanan rendah justru dianggap memiliki nilai tersendiri.
- 8) Arus; yang tidak kuat 0,10-0,40 cm/detik dianggap aman bagi kegiatan mandi, berenang dan menyelam.

d. Biota

- 1) wisata pantai dan laut. Flora dan fauna ini dapat meliputi : terumbu karang, kawasan hutan bakau atau hutan lindung, ikan hias, ikan konsumsi dan lain-lain
- 2) Flora dan fauna yang unik serta langka sangat menunjang kepentingan suatu kawasan

3. Objek Butan

Objek buatan manusia selalu mempengaruhi karakter bentang alam (lansekap) secara positif atau negatif. Bila pada suatu lokasi ada objek buatan

manusia, maka yang mempengaruhi karakter bentang alam secara positif baik secara estetis maupun fungsional.

- a. Komposisi; interaksi lahan, udara air dan objek buatan harus merupakan suatu komposisi yang kompak. Sangat diharapkan hubungan antara komponen objek buatan dengan alam terasa selaras dan harmonis
- b. Peninggalan budaya; suatu kawasan wisata yang dapat menggabungkan aktivitas wisatanya dengan aktivitas budaya setempat sangat diinginkan dengan pertimbangan bahwa aktivitas tersebut tidak dapat ditemukan pada kawasan wisata lainnya.

O. Pertimbangan Sosial Budaya dalam Perencanaan Pengembangan Pariwisata

Banyak kritik ditujukan pada kegiatan pariwisata, karena dampak negatif yang ditimbulkannya. Dampak negatif tersebut antara lain; akibat kontak wisatawan dan masyarakat lokal. Sebenarnya, hampir seluruh aspek pembangunan modern akan berdampak terhadap perubahan sosial budaya, positif maupun negatif.

Menurut Mitchel (1977) ada beberapa element dasar yang perlu dipertimbangkan dalam perencanaan pengembangan pariwisata, sebagai berikut; (i) melakukan zoning dalam rangka memisahkan kegiatan pariwisata dan kegiatan pertanian atau kegiatan lainnya, (ii) Pengembangan dilakukan secara bertahap sesuai perkembangan pasar dan kesiapan masyarakatnya. Inskeep (1986) bahwa pariwisata harus dikembangkan secara bertahap agar

masyarakat punya cukup waktu untuk memahami dan beradaptasi dengan kegiatan pariwisata.

Rodernberg (1980) mengatakan, bahwa pemerintah melalui perencananya hendaknya mulai mengkoordinasikan investasi dalam bidang infrastruktur dengan kebutuhan masyarakat setempat. Hal ini misalnya akan menyebabkan usaha pariwisata skala kecil dapat berkembang dengan baik. Secara spesifik bahwa untuk dapat meminimisasi dampak negatif sosial budaya kegiatan pariwisata, maka pariwisata domestik harus diperkuat agar masyarakat lebih mengenal pariwisata dan berperan aktif di dalamnya.

Inskeep (1986) mengemukakan beberapa saran pertimbangan dalam pengembangan pariwisata, sebagai berikut:

1. Pengembangan pariwisata hendaknya menggunakan teknik konservasi budaya, artinya melalui pengembangan pariwisata secara langsung dapat membantu pelestarian atau bahkan menghidupkan kembali musik dan tarian tradisional, misalnya; kerajinan tangan, pakaian daerah, upacara adat, dan gaya arsitektur daerah yang hampir punah.
2. Libatkan masyarakat melalui para pemimpinnya dalam setiap proses pengambilan keputusan perencanaan pengembangan pariwisata di daerah tujuan tertentu agar mereka dapat memberikan sumbang saran tentang jenis pariwisata yang cocok dikembangkan.
3. Buatlah suatu ketentuan hukum bahwa atraksi wisata harus didasari aspek budaya dan lingkungan lokal, dan bukan merupakan tiruan atraksi asing.

4. Laksanakan program pendidikan masyarakat, khususnya masyarakat daerah yang akan dikembangkan, mengenai konsep, manfaat, masalah pariwisata, serta bagaimana menciptakan hubungan yang baik dengan wisatawan asing yang berbeda latar belakang budayanya, sehingga kontak antara masyarakat tuan rumah dan pendatang dapat bermanfaat timbal balik.
5. Informasikan kepada wisatawan tentang latar belakang budaya dan sejarah masyarakat yang dikunjunginya, kebiasaannya, cara berpakaian, kode etik perilakunya serta hal-hal yang berkaitan dengan kebiasaan lokal
6. Berikanlah pelatihan kepada para pekerja setempat agar mereka dapat bekerja secara efektif di bidang usaha pariwisata, sehingga dengan demikian antara wisatawan dan para pekerja akan terjalin hubungan yang menyenangkan tanpa harus menimbulkan salah pengertian dan konflik, pelatihan harus berkaitan dengan latar belakang budaya para wisatawan.

P. Tipologi Pengembangan Kawasan Pesisir Pantai

Penanganan kawasan pantai dilakukan dengan mempertimbangkan tipologi pantai. Pembagian tipe pantai kawasan perencanaan didasarkan pada klasifikasi tipologi pantai yang disusun oleh PSDAL UNHAS dengan Direktorat Bina Tata Perkotaan dan Pedesaan Departemen Pekerjaan Umum, Tahun 1997, secara garis besar dapat diklasifikasikan kedalam 5 (lima) jenis, yaitu :

1. Tipe A, pantai berupa teluk dan tanjung yang panjang dan beberapa pulau terletak di mulut teluk, kemiringan dasar yang curam ($>0,1$) dan terbentuk

dari kerikil, daratan pantai yang berbukit, tinggi ombak datang di bawah 1 meter, kecepatan arus di bawah 1 meter/detik tipe pasang surut adalah setengah harian, periode ulang kejadian badai di atas 1 tahun. Pantai tipe A sangat potensial dikembangkan menjadi kawasan perdagangan, jasa pelayanan, pergudangan, pelabuhan, industri, permukiman dan resort/pariwisata.

2. Tipe B, pantai berupa teluk tanpa pulau terletak di mulut teluk, kemiringan dasar yang landai ($0,01 < s < 0,1$) dan terbentuk dari pasir, memiliki lingkungan muara, tinggi ombak datang antara 1-2 meter, kecepatan arus antara 0,5-1 meter/detik, tipe pasang adalah campuran dan periode ulang kejadian badai di atas 15 tahun. Pantai tipe B cukup potensial dikembangkan menjadi kawasan perdagangan dan prasarana penunjang pantai tipe A, namun perlu dilakukan rekayasa khusus untuk meningkatkan aksesibilitas terhadap pusat kota misalnya pembuatan dermaga, reklamasi pantai dan sebagainya.
3. Tipe C, pantai berupa laguna, kemiringan dasar yang datar ($s < 0,01$) dan terbentuk dari lumpur, memiliki lingkungan rawa pantai, tinggi ombak datang di bawah 1 meter, kecepatan arus di bawah 0,5m/detik, tipe pasang surut adalah setengah harian, periode ulang kejadian badai di atas 15 tahun. Pantai tipe C tidak potensial untuk kegiatan binaan penduduk, perlu rekayasa khusus melalui penguatan dan peningkatan khusus untuk meningkatkan aksesibilitas terhadap pusat kawasan kota misalnya pembuatan dermaga, reklamasi pantai dan sebagainya.

4. Tipe D, pantai terbuka, kemiringan dasar yang landai ($0,01 < s < 1$) dan terbentuk dari pasir, memiliki lingkungan muara, tinggi ombak datang diantara $1 < H(1/3) < 2$ meter, kecepatan arus diantara 0,5 dan 1 m/detik, tipe pasang surut campuran, periode, kejadian ulang badai 5 sampai 15 tahun. Pantai Tipe D pada umumnya dimanfaatkan untuk budidaya air payau, hutan rawa, pengembangan ecoturisme, penikmatan penjelajahan hutan pantai dan melihat flora dan fauna langka serta permukiman.
5. Tipe E, pantai terbuka kemiringan dasar yang curam ($s < 0,1$) dan terbentuk dari kerikil memiliki lingkungan muara, tinggi ombak datang di atas 2 meter, kecepatan arus di atas 1 m/detik, tipe pasang surut harian, periode kejadian ulang badai di antara 5-15 tahun Tipe E, umumnya dimanfaatkan untuk pelabuhan dengan rekayasa *break water* yang lebih panjang untuk membuat kolam pelabuhan yang lebih luas, pengembangan ecoturisme, memancing dan permukiman.

BAB III

METODE PENELITIAN

A. Waktu dan Lokasi Penelitian

Penelitian dilakukan pada bulan April- Juli tahun 2011. Secara administratif lokasi penelitian ini terletak di Kecamatan Bontotiro Kabupaten Bulukumba. Kawasan ini berbatasan langsung dengan Teluk Bone, penetapan lokasi penelitian di dasarkan dengan pertimbangan bahwa:

1. Kawasan tersebut memiliki potensi dan daya tarik wisata seperti pasir putih yang dikelilingi oleh vegetasi yang alami dan memiliki keindahan alam berupa tebing.
2. Kawasan wisata pantai Samboang sudah mulai berkembang.
3. Pada kawasan wisata terdapat permukiman masyarakat di sekitar pantai.
4. Adanya keinginan masyarakat sekitarnya agar obyek wisata Pantai Samboang lebih diperhatikan.
5. Adanya keterbatasan waktu dan biaya dimana lokasi penelitian relatif dekat dengan tempat tinggal peneliti sehingga memudahkan peneliti melakukan penelitian.

B. Jenis dan Sumber Data

1. Jenis Data

Adapun jenis data yang dipergunakan dalam penelitian ini meliputi data kualitatif dan data kuantitatif, yang dapat diuraikan sebagai berikut:

a. Data kuantitatif

Adalah data yang nilainya dalam bentuk angka. Adapun jenis data yang dimaksud adalah jumlah dari kepadatan penduduk, jumlah pengunjung kawasan wisata, jumlah penduduk menurut mata pencaharian, luas wilayah dan data lain yang terkait dengan penelitian ini.

b. Data Kualitatif

Adalah jenis data yang tidak berupa angka tetapi berupa kondisi kualitatif objek dalam ruang lingkup penelitian atau data yang tidak bias langsung diolah dengan menggunakan perhitungan sederhana. Adapun jenis data tersebut meliputi kondisi pola penggunaan lahan, daya tarik kawasan, adat istiadat, kepemilikan lahan, dan kondisi fisik kawasan dan lainnya.

2. Sumber Data

Adapun sumber data tersebut didapatkan dengan melakukan survey lapangan dan survey instansi terkait. Sumber data yang menjadi input penelitian ini adalah:

- a. Data primer diperoleh melalui observasi lapangan yaitu suatu teknik penyaringan data melalui pengamatan langsung pada objek penelitian. Survey ini dilakukan untuk mengetahui kondisi kualitatif objek studi.

- b. Data sekunder adalah Data yang diperoleh dari beberapa instansi terkait seperti Dinas Pariwisata, Badan Perencanaan Daerah, Badan Pertanahan Nasional, Dinas Tata Ruang dan Cipta Karya, Dinas Kelautan dan perikanan, dan Badan Pusat Sttistik Kabupaten Bulukumba guna mengetahui data kuantitatif objek penelitian.

C. Teknik Pengumpulan Data

Untuk mendapatkan data yang dibutuhkan dalam studi ini, maka dilakukan dengan cara sebagai berikut:

1. Observasi lapangan yaitu dengan melakukan kunjungan dan pengamatan langsung ke lokasi penelitian
2. Wawancara yaitu melakukan wawancara langsung baik kepada pengelola kawasan/pemerintah, pengunjung maupun masyarakat setempat.
3. Telaah pustaka, cara pengumpulan data dan informasi melalui instansi terkait dengan jenis data berupa data kuantitatif dan kualitatif obyek penelitian
4. Studi literatur, berupa teknik pengumpulan data dan informasi dengan membaca serta mengumpulkan berbagai macam literatur buku, makalah, maupun laporan-laporan penelitian terdahulu yang sesuai dengan topik yang dibahas.

5. Dokumentasi, merupakan suatu proses pengumpulan data dengan melakukan dokumentasi atau pengambilan gambar yang terkait dengan penelitian ini.

D. Teknik Analisis Data

1. Analisis Kesesuaian Lahan Kawasan Pantai Samboang

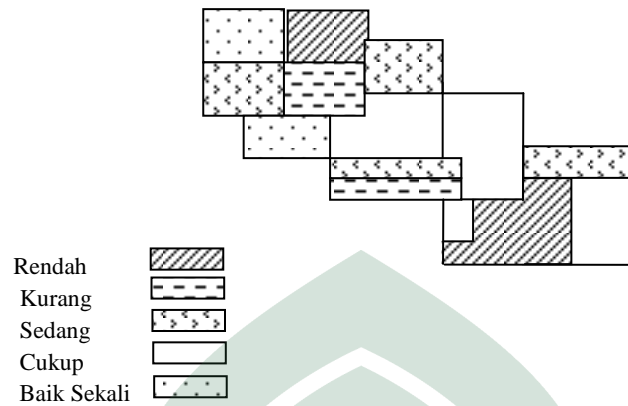
a. Analisis Kondisi Fisik Kawasan

Analisis ini merupakan analisis jenis kualitatif yang bersifat deskriptif yang mana Analisis ini digunakan untuk menggambarkan atau menguraikan secara jelas mengenai mengenai keadaan wilayah pengamatan yang terdiri dari kondisi topografi, kemiringan lereng, jenis tanah, geologi, hidrologi, status kepemilikan lahan dan penggunaan lahan. kemudian mengklasifikasi berdasarkan tujuan yang dicapai.

b. Teknik Superimpose

Analisis superimpose (*overlay*) yaitu analisis ini digunakan untuk menentukan daerah yang paling baik (sesuai) untuk dikembangkan, prinsip dari analisis ini adalah memperoleh lahan yang sesuai untuk kebutuhan perencanaan *Sujarto (1985:79)*. Dengan melakukan overlay peta maka diharapkan akan menghasilkan suatu gambaran yang jelas bagaimana kemampuan lahan berdasarkan aspek fisik dan lingkungan yakni: kondisi kemiringan lereng, jenis tanah, penggunaan lahan saat ini dan atraksi/daya tarik wisata untuk pengembangan kawasan wisata Pantai Samboang.

Gambar 1: Tahapan Analisis Superimpose



Pada gambar diatas terlihat bahwa terdapat empat layer data tematik yang dioverlay yang kemudian menghasilkan satu layer tematik baru hasil kombinasi dari keempat layer masukan. Dalam penelitian ini, metode tumpang susun dilakukan dalam pengolahan data untuk memperoleh lahan yang sesuai untuk pemanfaatan sarana penunjang wisata.

2. Analisis Prospek Pengembangan Kawasan

Analisis ini merupakan analisis jenis kualitatif yang bersifat deskriptif dimana analisis ini memaparkan prospek pengembangan kawasan ditinjau dari kebijakan pengembangan kawasan, potensi kawasan, Aspek Kunjungan Wisatawan, analisis daya tarik kawasan, Analisis Karakteristik Sosial Budaya, Analisis Ketersediaan Fasilitas Penunjang Kawasan Wisata Pantai Samboang. Dimana tinjauan tersebut terdapat peluang kawasan wisata kedepannya sehingga muncul alternatif dalam pemanfaatan lahan kawasan.

3. Arahana Pemafaataan Lahan Kawasan Wisata Pantai Samboang

Dalam pemanfaatan lahan kawasan wisata pantai Samboang akan diarahakan berdasarkan analisis prospek pengembangan kawasan dan kesuaian lahan yang menjadi acuan dalam mengarahkan kawasan wiisata Pantai Samboang, sehingga merumuskan arahan pemanfaatan lahan sesuai dengan potensi dan daya dukung kawasan.

E. Jadwal Penelitian

Penelitian ini dilaksanakan selama 5 (lima) bulan, yang dimulai pada minggu pertama bulan Maret sampai dengan bulan Agustus 2011. Untuk lebih jelasnya dapat dilihat pada tabel berikut:



Tabel 3.4
Jadwal Penelitian

No	Kegiatan	Bulan																							
		Maret				April				Mei				Juni				Juli				Agustus			
		1	2	3	4	1	2	3	4	1	2	3	4	1	2	3	4	1	2	3	4	1	2	3	4
1	Pengajuan Judul																								
2	Konsultasi Pembimbing																								
3	Seminar Proposal																								
4	Survey (pengumpulan data)																								
5	Penyusunan Tugas Akhir																								
6	Pembimbingan																								
7	Ujian Konfren																								
8	Seminar Hasil																								
9	Pembimbingan/perbaikan seminar hasil																								
10	Seminar Akhir																								
11	Pengumpulan Tugas Akhir																								

BAB IV

GAMBARAN UMUM WILAYAH PENELITIAN

A. Gambaran Umum Wilayah Kabupaten Bulukumba

1. Letak Administratif dan Geografi

Secara administratif Kabupaten Bulukumba terbagi atas 10 (sepuluh) Kecamatan yang terdiri dari 24 Kelurahan dan 101 Desa. Ditinjau dari segi luas kecamatan Ganking dan Kecamatan Bulukumpa merupakan dua wilayah kecamatan yang terluas atau sekitar 29,87 dari luas wilayah Kabupaten. Secara keseluruhan luas wilayah Kabupaten Bulukumba yaitu 1.154,67 Km². Adapun batas-batas wilayah Kabupaten Bulukumba adalah sebagai berikut:

1. Sebelah Utara berbatasan dengan Kabupaten Sinjai
2. Sebelah Timar berbatasan dengan Teluk Bone
3. Sebelah Selatan berbatasan dengan Laut Flores
4. Sebelah Barat berbatasan dengan Kabupaten Bantaeng

Sedangkan letak geografis Kabupaten Bulukumba yaitu berada antara 05°2' – 05° 40' Lintang Selatan dan 119°58' – 120°38' Bujur Timur.



UNIVERSITAS ISLAM NEGERI
ALAUDDIN
M A K A S S A R

2. Keadaan Topografi

Keadaan Topografi di Kabupaten Bulukumba sangat bervariasi dari 0 - >1000 meter dari permukaan laut yang dapat dibagi kedalam 3 (tiga) satuan ruang morfologi. Daerah dataran rendah dengan ketinggian antara 0 -25 meter dpl meliputi kecamatan Gantarang, Ujung Bulu, ujung Loe, Bontobahari, Bontotiro, Kajang dan Kecamatan Herlang yang merupakan wilayah Pesisir. Untuk daerah bergelombang dengan ketinggian antara 25 – 100 meter dpl meliputi kecamatan Gantarang, Kindang, Bontobahari, Bontotiro, Kajang, Herlang, Bulukumpa dan Kecamatan Rilau Ale. Sedang untuk daerah perbukitan dengan ketinggian 100 – diatas 500 meter dpl yang terbentang mulai dari barat ke utara yang meliputi Kecamatan Kindang, Bulukumpa dan Kecamatan Rilau Ale.

Ditinjau dari kemiringan lereng mempunyai kemiringan antara 0 -15% dan > 40%. Pada tingkat kemiringan > 40% Sangat potensial pengembangan lahan non urban, yaitu dapat difungsikan sebagai kawasan lindung. Sedangkan untuk daerah konservasi lahan di daerah ini terdapat beberapa lokasi kawasan hutan yang tersebar di 6 (enam) kecamatan dengan luas keseluruhan 8.453,25 Ha, tetapi di kecamatan tersebut masih terdapat beberapa lahan kritis yang sebagian besar terdapat di dua kecamatan yaitu Kecamatan Bontobahari dan Kecamatan Kindang.

Wilayah Kabupaten Bulukumba berdasarkan kondisi topografinya, terdiri atas daerah pesisir dan dataran tinggi (pegunungan), dengan bentuk permukaan

yang beragam (datar, bergelombang, berbukit hingga pegunungan). Secara umum ketinggian tempat dari permukaan laut (dpl) di Kabupaten Bulukumba dibedakan kedalam 0-25 meter, 25-100 m, 100-500 m, 100-1.000 m dan 1.000 m keatas, dengan uraian sebagai berikut :

- Ketinggian 0 – 25 mdpl; relatif datar dan terdapat disepanjang pantai Kecamatan Gantarang, Ujung Bulu, Ujung Loe dan Bonto Bahari.
- Segmentasi ketinggian 0-25 m dpl berada disepanjang pesisir pantai yang berbatasan dengan Teluk Bone, membentang daru Utara ke Selatan serta disepanjang pesisir pantai yang berbatasan dengan Laut Flores membentang arah Timur Barat
- Ketinggian 25 – 100 mdpl; datar sampai bergelombang berada di sebagian Kecamatan Gantarang
- Ketinggian 100 – 500 mdpl; bergelombang sampai berbukit, dijumpai di wilayah kecamatan Rilau Ale, sebagian Kecamatan Bulukumba dan Gantarang
- Ketinggian 500 – 1.000 mdpl; berbukit sampai bergunung, dijumpai pada sebagian Kecamatan Bonto Tiro, Bulukumpa dan saebagian Kecamatan Kindang
- Ketinggian diatas 1.000 mdpl: perbukitan dan pegunungan yang banyak dijumpai di Kecamatan Kindang dan Kecamatan Bulukumpa yang berbatasan dengan kabupaten Sinjai.

Tabel 4.1
Persentase Ketinggian Tanah Dari Permukaan Laut dirinci Menurut
Kecamatan di Kab. Bulukumba Tahun 2010

No	Kecamatan	Prsentase Luas Wilayah (%)					Jumlah (%)
		0 - 25	25 - 100	100 - 500	500 - 1000	> 1000	
1	Gantarang	39,2	37,78	23,02	-	-	100
2	Ujungbulu	100	-	-	-	-	100
3	Ujungloe	34,93	65,07	-	-	-	100
4	Bontobahari	29,7	45,43	24,87	-	-	100
5	Bontotiro	6,06	35,68	58,26	-	-	100
6	Herlang	6,47	57,28	36,25	-	-	100
7	Kajang	20,54	48,99	30,47	-	-	100
8	Bulukumpa	-	7,52	50,62	21,97	19,89	100
9	Rilau Ale	-	24,47	57,51	18,01	-	100
10	Kindang	-	-	40,41	26,01	33,58	100

Sumber: Kabupaten Bulukumba Dalam Angka, 2010

3. Geologi dan Jenis Tanah

Secara umum keadaan geologi atau jenis batuan merupakan gambaran proses dan waktu pembentukan bahan induk serta penampakan morfologis tanah, seperti tebing, kaldeva gunung berapi dan sebagainya. Persebaran jenis batuan di kabupaten Bulukumba merupakan batuan

Persebaran jenis batuan di kabupaten Bulukumba terbagi dalam 5 (Lima) kelompok atau golongan yaitu :

- Batuan Vulkanik/Beku
- Batuan Endapan
- Batuan Mikan atau metamorf
- Batuan Allvial, dan
- Batuan Organik

Spesifikasi jenis batuan di kabupaten Bulukumba merupakan batuan yang termuda berumur Plesistosen dan tersusun batuan induk, lava, Breksi, endapan lahar dan Tufa. Pada umumnya bahan batuan kurang kompak dan mudah tergeser, diatas menindih tidak selaras endapan alluviun yang berupa pasir kerikil, lempung dan lahar yang umumnya masih terlepas.

Di Kawasan Pantai umumnya terdapat hamparan pasir laut yang cukup tebal, dengan struktur tanah keras berada di kedalaman – 1,5 m sampai 2 m dari permukaan lapisan pasir atau tanah.

Sedangkan untuk jenis tanah di kabupaten Bulukumba terdiri dari tanah Alluvial, Regosol, mediteran , Latosol dan Kompleks Rensina. Diantara jenis tanah tersebut paling banyak dijumpai adalah Latosol Coklat Kekuningan yang mayoritas di kecamatan Bulukumpa dan Rilau Ale seluas 16.954 Ha dan jenis tanah Latosol Merah Kekuningan yang banyak terdapat dikecamatan Kajang seluas 9.897 Ha sedangkan jenis tanah Alluvial Hydromorf, Alluvial Coklat Kelabu, Blanosol, Kompleks Resina dan Regosol, Kompleks Mediterinia merah

dan Latosol, Laterik Coklat Kelabu, Latosol Merah Kekuningan, Mediterania Coklat Kemerahan yang terdapat dikecamatan Ujung Bulu

Kabupaten Bulukumba termasuk dalam fisiografis Pesisir Timur, merupakan penggabungan antara Lembah Walanae di Utara dan Selayar di Selatan. Sehingga Batuan di kabupaten Bulukumba terdiri atas :

- Batuan Gunung Api Lompobattang yang tersusun atas breksi, lahar dan tufa. Persebaran batuan ini meliputi daerah Lassang-Lassang hingga Balulu (Kecamatan Ujung Bulu)
- Farmasi Walanae, yang tersusun atas batu pasir, Konglomerat, tufa, batu lanau, batu lempung, batu gamping dan napal. Persebaran batuan ini meliputi daerah Balulu dan Hila-Hila hingga Kajang.
- Anggata Selayar (Farmasi Walanae), yang tersusun atas batu gamping. Batuan ini menempati daerah tanaberu – Tanjung Bira dan Hila-Hila.
- Endapan Alluvium dan Pantai, tersusun atas kerikil, pasir, lempung, Lumpur cdab batu gamping terumbu. Batu jenis ini merupakan material hasil rombakan dari ketiga batuan yang telah di uraikan diatas, sehingga dapat dijumpai persebarannya di sekitar wilayah pesisir pantai.

4. Hidrologi

Kondisi hidrologi di Kabupaten Bulukumba memiliki peranan yang Sangat penting dalam pengembangan obyek wisata. Secara umum, di Kabupaten Bulukumba terdapat 25 aliran sungai sepanjang 481,25 Km yang

dapat mengairi areal persawahan seluas 19.531 Ha. Adapun sumber air bersih di peroleh melalui pengoboran yang tingkat kedalamannya mencapai > 40 Meter, selain itu, sumber air bersih diperoleh dari PDAM setempat.

5. Kependudukan

Jumlah penduduk di Kabupaten Bulukumba tahun 2010 mencapai 394.746 jiwa, yang berarti mengalami peningkatan 1,06% dari tahun 2010 dengan Laju pertumbuhan penduduk sebesar 0,74% per tahun selama periode 2006-2010.

Tabel 4.2
Penduduk Kabupaten Bulukumba dan Laju Pertumbuhannya
Tahun 2006-2010

No	KECAMATAN	2006 (jiwa)	2007 (jiwa)	2008 (jiwa)	2009 (jiwa)	2010 (jiwa)	Laju Pertumbuhan
1	Gantarang	67.970	68.774	68.835	69.607	70.301	0.61
2	Ujungbulu	41.289	41.775	42.131	42.702	43.161	0.86
3	Ujung Loe	36.248	36.673	36.900	37.311	37.722	0.74
4	Bontobahari	22.608	22.871	23.213	23.469	23.774	0.95
5	Bontotiro	24.349	24.633	24.986	25.261	25.580	0.94
6	Herlang	23.598	23.873	24.220	24.487	24.786	0.94
7	Kajang	44.866	45.393	45.473	45.980	46.405	0.63
8	Bulukumpa	54.616	55.261	55.362	55.784	56.354	0.54
9	Rilau Ale	34.158	34.559	34.873	35.261	35.657	0.81
10	Kindang	29.709	30.058	30.246	30.681	31.006	0.82
Jumlah		379.411	383.870	386.239	390.543	394.746	0.74

Sumber: Bulukumba Dalam Angka 2010

6. Potensi Pengembangan Kawasan Pesisir Dan Laut Di Kab. Bulukumba

Kedudukan wilayah pesisir dan laut Kabupaten Bulukumba adalah :

- Sebagai salah satu jalur utama transportasi laut di Provinsi Sulawesi Selatan yang menghubungkan antar pulau di Kawasan Timur Indonesia
- Sebagai daerah penunjang produksi perikanan, pertanian dan perkebunan maupun produksi lainnya.
- Sebagai Daerah Tujuan Wisata (DTW), dimana Kabupaten Bulukumba sebagai DTW Sinbu berpusat di Bulukumba dengan pusat sekunder pengembangan pariwisatanya di Sinjai, Kajang, Hila-hila. DTW Sinbu terdiri dari Kabupaten Bulukumba dan Kabupaten Sinjai

a. Potensi Pengembangan di Wilayah Pesisir dan Laut Kabupaten Bulukumba

Potensi pengembangan di wilayah pesisir Kabupaten Bulukumba berdasarkan parameter geografis profil fisik pantai, dimana wilayah pesisir dan laut Kab. Bulukumba diklasifikasikan kedalam pantai Tipe B yang merupakan aktivitas pendukung citra wilayah pesisir dan laut Kabupaten Bulukumba dan sebagai pendukung kegiatan pesisir, maka aktivitas lain yang merupakan persyaratan umum pengembangan suatu wilayah yang bersinggungan antara darat dan laut, meliputi aktivitas sebagai berikut :

- 1) Pengembangan Pelabuhan Leppe'E Bulukumba dan Bira
- 2) Pengembangan dermaga rakyat

- 3) Konservasi hutan Magrove
- 4) Pengembangan pertanian dan perikanan
- 5) Pengembangan rekreasi/pariwisata marina
- 6) Pengembangan perhotelan/wisma
- 7) Pengembangan jaringan transportasi dan komunikasi
- 8) Pengembangan pusat kesenian/budaya/olahraga
- 9) Pengembangan permukiman
- 10) Pengembangan fasilitas pelayanan sosial dan umum
- 11) pengembangan ruang terbuka hijau
- 12) Pengembangan industri (pembuatan perahu pinisi dan industri rumah tangga)
- 13) Kawasan konservasi tetap dipertahankan.

b. Pembagian Kawasan Pengembangan Wilayah Pesisir dan Laut Kabupaten Bulukumba

Guna memaksimalkan tata ruang wilayah pesisir dan laut, sehingga dapat membentuk suatu sistem terpadu yang mampu memanfaatkan potensi wilayah yang pada akhirnya akan meningkatkan daya saing antar kawasan, maka dibutuhkan hirarki tingkatan pusat dan sub pusat pengembangannya. Pusat dan sub pusat pengembangan ini, nantinya berfungsi untuk melayani aktivitas penduduk di dalam kawasan itu sendiri dan wilayah belakangnya yang masih dalam wilayah pengaruhnya. Tiap pusat dan sub pusat yang terbentuk mempunyai ciri, karakteristik dan fungsi yang berbeda satu dengan lainnya yang disebabkan

oleh perbedaan fisik, budaya dan ekonomi termasuk dukungan teknologi yang memadai.

Dengan maksud tersebut diatas dan hasil analisis struktur tata ruang, kesesuaian lahan dan kemampuan lahan, kebijaksanaan pembangunan wilayah pesisir dan laut Kabupaten Bulukumba, serta trend perkembangan wilayah internal dan eksternal, maka arahan tata ruang wilayah perencanaan meliputi :

- 1) Kota Bulukumba sebagai Pusat Pengembangan (PP), yang akan diarahkan untuk memwadahi perkembangan kawasan pesisir Kecamatan Ujung Bulu, Kecamatan Gantarang dan Kecamatan Ujung Loe dengan pengembangannya adalah :
 - Pelabuhan regional/pelabuhan penumpang primer (pelabuhan Leppe'E Bulukumba) yang juga berfungsi sebagai penyeberangan antara Bulukumba – Selayar.
 - Pengembangan perikanan budidaya tambak.
- 2) Kota Kassi sebagai Sub Pusat Pengembangan (SPP) I, yang diarahkan untuk memwadahi perkembangan kawasan pesisir Kecamatan Kajang dan Herlang dengan potensi pengembangannya adalah perikanan laut dan pariwisata.
- 3) Kota Tanah Beru sebagai Sub Pusat Pengembangan (SPP) II, yang memwadahi perkembangan kawasan pesisir Kecamatan Bonto Bahari dan Kecamatan Bonto Tiro dengan potensi pengembangan adalah kawasan pariwisata dan industri.

7. Rona Kepariwisata Kabupaten Bulukumba

Keberagaman potensi pariwisata yang ada dalam wilayah Kabupaten Bulukumba adalah merupakan ciri khas dan keunikan tersendiri yang dimiliki oleh daerah ini, mulai dari keragaman obyek wisata alam, kekayaan khasanah sejarah, hingga berbagai keunikan seni budaya yang menjadikan Kabupaten Bulukumba berpotensi untuk dikembangkan sebagai daerah tujuan wisata (DTW) pada masa yang akan datang.

Kabupaten Bulukumba mempunyai berbagai ODTW yang tersebar pada setiap wilayah kecamatan, ODTW yang ada relatif bervariasi dan cukup banyak, namun masih perlu untuk dikembangkan dan membutuhkan pengelolaan yang lebih profesional sehingga dapat memberikan kontribusi terhadap peningkatan Pendapatan Asli Daerah (PAD). Adapun obyek dan daya tarik wisata di Kabupaten Bulukumba terdiri dari obyek wisata Tirta, obyek wisata alam, obyek wisata sejarah, dan obyek wisata budaya. Obyek dan daya tarik wisata di Kabupaten Bulukumba tersebar di wilayah-wilayah kecamatan. Untuk lebih jelasnya mengenai obyek dan daya tarik wisata di Kabupaten Bulukumba sebagaimana tabel 4.4:

Tabel 4.4
Obyek Dan Daya Tarik Wisata Di Kabupaten Bulukumba

No	Obyek Wisata	Lokasi	ODTW	Jarak (KM)
(1)	(2)	(3)	(4)	(5)
A. KECAMATAN BONTO BAHARI				
1.	Pantai Bira	Desa Bira	<ul style="list-style-type: none"> ▪ Pasir putih yang bersih ▪ Kondisi alam sekitarnya yang masih alami ▪ Tersedianya fasilitas penginapan ▪ Sunset di sore hari ▪ Kondisi air laut yang bersih ▪ Terdapat bebatuan cadas yang indah ▪ Terumbu karang yang masih alami 	± 42
2.	Pantai pembuatan perahu pinisi	Kelurahan Tanah Lemo	<ul style="list-style-type: none"> ▪ Terdapat proses pembuatan kapal pinisi ▪ Perkampungan nelayan ▪ Terdapat pula atraksi budaya <ul style="list-style-type: none"> - Upacara Mussi (peluncuran Kapal) - Upacara nasta (peletakan Lunas kapal) ▪ Terdapat Suvenir Perahu Pinisi 	± 30
3	Pantai Lemo-Lemo	Kelurahan Lemo-Lemo	<ul style="list-style-type: none"> ▪ Keindahan Pantai ▪ Terdapat Pasir putih ▪ Keindahan alam yang masih alami ▪ Dapat menikmati sanset di sore hari. 	± 33
4	Puncak Puang Janggo	Desa Bira	<ul style="list-style-type: none"> ▪ Terdapat tempat bersemedi Puang janggo ▪ Berada diatas puncak pegunungan. ▪ Kondisi alam yang masih alami ▪ Dari tempat ini kita dapat menikmati kondisi alam bebas dari ketinggian. ▪ Dijadikan sebagai tempat keramat. 	± 41
6	Pantai Panrang Luhu	Desa Bira	<ul style="list-style-type: none"> ▪ Pantai yang indah dengan pasir putih ▪ Hamparan Pohon Kelapa yang berada di sepanjang pantai ▪ Permukiman Nelayan ▪ Terdapat aktraksi budaya yaitu proses pembutan kain tenun khas Bira disekitar kawasan pemukiman penduduk 	± 40
7	Pantai Mandala Ria	Desa Darubia	<ul style="list-style-type: none"> ▪ Pantai yang indah ▪ Pasir Putih ▪ Termasuk salah satu pantai yang paling panjang dengan jarak 800 M. ▪ Kondisi alam sekitar yang masih alami 	± 38
8	Pantai Marummasa	Desa Darubia	<ul style="list-style-type: none"> ▪ Terdapat pantai yang indah ▪ Pasir putih ▪ Terdapat tempat pembuatan perahu pinisi ▪ Kondisi alam yang masih alami 	± 39
9	Pantai Kasuso	Desa Darubia	<ul style="list-style-type: none"> ▪ Pantai yang indah ▪ Pasir putih ▪ Terdapat pemukiman nelayan 	± 40
10	Gua Pasuhara	Desa Ara Lembana	<ul style="list-style-type: none"> ▪ Kondisi gua yang masih alami ▪ Terdapat air di dalam gua ▪ Kedalaman air didalam gua 10 meter 	± 38

			<ul style="list-style-type: none"> ▪ Air didalam gua yang jernih dan bersih ▪ Terdapat ornamen-ornamen gua yang masih aktif 	
11	Pulau Kambing	Desa Bira	<ul style="list-style-type: none"> ▪ Terdapat terumbu karang di pesisir pantai ▪ Nampak keindahan pulau dari jarak jauh ▪ Permukiman Nelayan ▪ Agrowisata Perikanan dan Peternakan ▪ Kondisi Alam masih alami ▪ Terdapat hambaran pasir putih 	Jarak tempuh ± 30 menit
12	Pulau Liukang Loe	Desa Bira	<ul style="list-style-type: none"> ▪ Permukiman Nelayan ▪ Agrowisata Perikanan ▪ Kondisi Alam masih alami ▪ Terdapat hambaran pasir putih 	Jarak tempuh ± 1 jam
13	Gua Liang Panikia	Desa Bira	<ul style="list-style-type: none"> ▪ Terdapat burung kelelawar ▪ Kondisi gua yang masih alami ▪ Keadaan alam sekitar gua masih alami 	± 41
B. KECAMATAN BONTO TIRO				
1	Pantai Samboang	Desa Tri Tiro	<ul style="list-style-type: none"> ▪ Terdapat pasir putih ▪ Kondisi alam sekitar yang masih alami ▪ Terdapat gugusan bukit-bukit disisi kiri kanan pantai ▪ Terdapat permukiman nelayan ▪ Air laut yang bersih 	± 40
2	Makam Dato Tiro	Desa Tri Tiro	<ul style="list-style-type: none"> ▪ Terdapat kuburan Dato Tiro ▪ Sering dikunjungi oleh masyarakat sebagai tempat keramat ▪ Proses ritual dikuburan Dato Tiro yang dapat kita jumpai ▪ Penyiraman minyak wangi oleh masyarakat di batu nisan kuburan dato tiro. ▪ Terdapat silsilah Dato Tiro 	± 35
3	Permandian Hila-hila	Kel. Eka Tiro	<ul style="list-style-type: none"> ▪ Merupakan tempat mandi Datok Tiro ▪ Terdapat kamar ganti ▪ Tempat ini sering dikunjungi oleh masyarakat sebagai tempat yang kramat. 	± 35
4	Permandian Alam Limbua	Desa Eka Tiro	<ul style="list-style-type: none"> ▪ Permandian limbua merupakan salah satu tempat permandian Dato Tiro ▪ Di tempat ini dipercaya oleh masyarakat sebagai tempat kramat. ▪ Tempat ini biasanya didatangi oleh masyarakat untuk membayar nazar, proses ritual yang dilakukan adalah menaruh telur yang sudah masak kedalam air, mengambil tali yang dikat didalam kolam, menaruh seokor ayam sebagai penyembahan. ▪ Kolam yang berdekatan dengan air laut. ▪ Lebar kolam 20 meter 	± 35
5	Makam Karaeng Sapobatu	Desa Tri Tiro	<ul style="list-style-type: none"> ▪ Tempat ini berada di sekitar pantai samboang dengan kondisi tempat yang berada diatas batu, ▪ Terdapat kuburan yang berada diatas batu yang berada di tepi pantai. ▪ terdapat guci disamping kuburan yang dianggap keramat. 	± 40

			<ul style="list-style-type: none"> ▪ Kondisi alam sekitar masih alami. 	
6	Makam Karaeng Ambibia	Kel.Eka Tiro	<ul style="list-style-type: none"> ▪ Kondisi alam sekitar masih alami ▪ Terdapat makam yang di keramatkan oleh masyarakat setempat 	± 40
7	Gua Passea	Desa Tri Tiro	<ul style="list-style-type: none"> ▪ Terdapat habitat kelelawar berkembang biak ▪ Berada di antara rimbunnya pepohonan ▪ Terdapat ornament gua berupa batu stalaktik dan stalakmit 	± 36
C. KECAMATAN KAJANG				
1	Kawasan Adat Ammatoa	Desa Tana Toa	<ul style="list-style-type: none"> ▪ Kondisi budaya masyarakat yang masih jauh dari dunia moderen ▪ Keindahan alam berupa kelestarian hutan sebagai ciri dari masyarakat tana toa ▪ Ciri-ciri masyarakat kajang yang tampak keseharian menggunakan pakain hitam. ▪ Ciri bangunan rumah yang seragam yang menghadap ke utara ▪ Didalam kawasan ini terdapat seorang pemimpin yang disebut dengan Amma Toa dengan masa kepemimpinan seumur hidup ▪ Upacara adat Amatoa <ul style="list-style-type: none"> - Pangandro :pergantian pemimpian Amatoa - Pabuntingan :upacara perkawinan 	± 56
2	Pertunanan Tradisional (pembuatan sarung Kajang)	Desa Tana Toa	<ul style="list-style-type: none"> ▪ Sarung dibuat dengan alat tradisional ▪ Bahan baku dari pohon yang berserat, kemudian dipintal menjadi benang. ▪ Bahan pewarnaan dibuat dari tumbuh-tumbuhan 	± 56
3	Perkebunan Karet	Desa Lolisang	<ul style="list-style-type: none"> ▪ Perkebunan ini berada semenjak tahun 1918 ▪ Areal perkebunan yang luas ▪ Suasana perkebunana yang rindang 	± 52
D. KECAMATAN BULUKUMPA				
1	Perkebunan karet Balombessie	Desa Bonto Biraeng, Desa Bonto Mangirong	<ul style="list-style-type: none"> ▪ Perkebunan ini berada semenjak tahun 1918 ▪ Kondisi perkebunan yang luas dan kondisi alam sekitar yang masih alami 	± 52
2	Puncak Karampuang	Desa Karampuang	<ul style="list-style-type: none"> ▪ Terdapat perkebunan yang dapat dijadikan agrowisata ▪ Berbagai jenis buah-buahan yang dikembangkan oleh masyarakat 	± 54
E. KECAMATAN RILAU ALE				
1	Pertanian Terpadu	Desa Balanting	<ul style="list-style-type: none"> ▪ Terdapat areal pertanian yang dikelola secara terpadu, sehingga prospek dikembangkan sebagai kawasan agro wisata maupun eko wisata. ▪ Suasana alam yang indah 	± 20
2	Sungai Balanting	Desa Balanting	<ul style="list-style-type: none"> ▪ Daya tarik sungai yang relatif masih alami ▪ Terdapat bebatuan cadas yang cukup banyak ▪ Kondisi alam sekitar sungai masih alami 	± 22
F. KECAMATAN UJUNG LOE				
1	Agrowisata Tambak	Di Ujung Loe	<ul style="list-style-type: none"> ▪ Tempat ini merupakan pusat kegiatan budidaya perikanan darat secara terpadu 	± 20

			<ul style="list-style-type: none"> Ditempat ini juga kita dapat mencicipi jenis ikan air tawar 	
2	Perkebunan Karet Palangsiang Estate	Kampung Palangiseng	<ul style="list-style-type: none"> Kondisi perkebunan yang luas Kondisi alam yang hijau dan alami 	± 23
G. KECAMATAN UJUNG BULU				
1	Pantai Merpati	Di Kota Ujung Bulu	<ul style="list-style-type: none"> Berada pada kawasan perkotaan, sehingga sering dikunjungi pada pagi dan sore hari Air yang jernih 	0
2	Pasar Cekkeng	Di Kota Ujung Bulu	<ul style="list-style-type: none"> Merupakan Pasar tradisional, yang ramai dikunjungi oleh masyarakat. Merupakan Pasar Ikan 	0
H. KECAMATAN KINDANG				
1	Danau Kahaya	Desa Kindang	<ul style="list-style-type: none"> Kondisi danau yang masih alami Danau berada di lereng gunung Terdapat masyarakat di sekitar danau Kondisi air yang tidak pernah kering Disamping danau dipenuhi dengan pohon Disekitar danau terdapat perbukitan Terdapat perkebunan masyarakat berupa: perkebunan Kopi dan dan cengkeh 	± 35
2	Air Terjun Bravo 45	Kelurahan Borong Rappoa	<ul style="list-style-type: none"> Ketinggian Air terjun ± 10 M Terdapat air terjun/mengalir pada kemiringan 75 derajat Kondisi vegetasi yang masih alami Kondisi air yang cukup jernih Volume air terjun cukup besar 	± 38
I. KECAMATAN GANTARANG				
1	Air terjun Bialo Sungai Bijawang	Desa Bila	<ul style="list-style-type: none"> Volume air terjun yang cukup besar Kondisi alam yang masih alami Terdapat pepohonan besar disekitar kawasan Bebatuan besar yang terhampar luas Terdapat jembatan penyeberangan pad bagian atas air terjun 	± 25

Sumber; RIPPDA Kabupaten Bulukumba tahun 2007

B. Kebijakan Pengembangan Pariwisata Kabupaten Bulukumba

Perkembangan sektor pariwisata di Kabupaten Bulukumba belum mampu memberikan kontribusi dalam skala besar terhadap perkembangan ekonomi daerah. Akan tetapi sektor pariwisata merupakan salah satu sektor yang sudah maju. Oleh karena itu, sebagai salah satu sektor yang memiliki peranan yang cukup penting dalam pembangunan dan tujuan pengembangan dan memperluas

diversifikasi produk dan kualitas pariwisata yang berbasis pada pemberdayaan masyarakat, kebudayaan daerah dan sumberdaya alam lokal dengan tetap memperhatikan kelestarian lingkungan hidup setempat.

Mengacu pada rencana arahan pengembangan pariwisata Kabupaten Bulukumba tahun 2007 bahwa obyek wisata yang menjadi unggulan dan terus dikembangkan di Kabupaten Bulukumba adalah wisata alam dan wisata budaya/sejarah. Obyek wisata tersebut meliputi: 1. Wisata Tanjung Bira, 2. Lemo-lemo, 3. Pantai Samboang, 4. Puncak Puang Janggo, 5. Makam Dato Tiro, 6. Wisata adat Kajang, 7. Puncak Karampuang, 8. Permandian Alam Bravo Kindang, dengan meningkatkan aksesibilitas wisata tersebut dan melakukan kegiatan prioritas dalam mendukung pengembangan sektor pariwisata, seperti :

1. Pengkajian inventarisasi potensi dalam industry pariwisata,
2. Peningkatan sarana dan prasarana pariwisata,
3. Pengembangan promosi dan pemasaran pariwisata,
4. Penyusunan masterplan kepariwisataan.

C. Gambaran Umum Kecamatan Bontotiro

Kecamatan Bontotiro merupakan salah satu kecamatan yang terdapat di Kabupaten bulukumba, dengan luas wilayah 78,34 km² yang terdiri dari 12 desa/kelurahan, Ibu Kota kecamatan Bontotiro yaitu Hila-hila. Adapun batas-batas wilayah Kecamatan Bontotiro adalah sebagai berikut:

1. Sebelah Utara berbatasan dengan Kecamatan Herlang
2. Sebelah Timur berbatasan dengan Teluk Bone
3. Sebelah Selatan berbatasan dengan Kecamatan Bontobahari
4. Sebelah Barat berbatasan dengan Kecamatan Ujungloe

1. Topografi

Keadaan Topografi di Kecamatan Bontotiro bervariasi yakni terdapat daerah datarana rendah dengan ketinggian antara 0 s/d 25 meter di atas permukaan laut yang meliputi daerah pesisir Kecamatan Bontotiro, selain itu juga terdapat daerah bergelombang dengan ketinggian antara 25 s/d 100 meter dari permukaan laut.

2. Jenis Tanah

Jenis tanah di Kecamatan Bontotiro terdiri atas beberapa material-material hasil pelapukan batuan yang berukuran lempung-kerikil dan terumbu karang. Material sediment yang berukuran lempung-kerikil bersifat tidak terkonsolidasi, sehingga mudah tererosi/terabrasi. Persebarannya dapat dijumpai disekitar pesisir laut kecamatan Bonto Tiro.



UNIVERSITAS ISLAM NEGERI
ALAUDDIN
M A K A S S A R

3. Hidrologi

Kondisi Hidrologi di Kecamatan Bontotiro memiliki peranan yang sangat penting dalam pengembangan obyek wisata yang ada di Kecamatan Bontotiro, adapun sumber air bersih di Kecamatan Bontotiro bersumber dari mata air yakni terdiri dari sumber mata air sumur manurung yang terdapat di Desa Tritiro dan sumber mata air yang terletak di Kelurahan Ekatiro yang melayani sumber air bersih penduduk di Kecamatan Bontotiro

4. Penggunaan Lahan

Penggunaan lahan di Kecamatan Bontotiro terdiri dari kebun campur, tegalan, permukiman, dan tambak, akan tetapi penggunaan lahan yang ada masih di dominasi oleh kebun campur.

5. Kependudukan

Jumlah penduduk Kecamatan Bontotiro pada tahun 2010 sebanyak 25.580 jiwa, adapun jumlah penduduk terbesar terletak pada Kelurahan Ekatiro yang merupakan Ibu Kota Kecamatan dengan jumlah penduduk sebesar 1.608 jiwa, sedangkan jumlah penduduk terkecil terpadat pada Desa Pakubalaho dengan jumlah penduduk sebesar 465 jiwa. Adapun jumlah Penduduk Kecamatan Bontotiro dapat dilihat pada tabel 4.5 berikut:

Tabel 4.5
Jumlah Penduduk Menurut Jenis Kelamin Kecamatan Bontotiro
Tahun 2010

No	Desa/Kelurahan	Laki-laki	Perempuan	Jumlah
1	Caramming	1.399	1.847	3.246
2	Pakubalaho	465	477	942
3	Tritiro	929	1.179	2.108
4	Ekatiro	1.608	1.882	3.490
5	Buhung bandang	1.066	980	2.046
6	Dwi Tiro	1.021	1.088	2.109
7	Bonto Bulaeng	492	657	1.149
8	Batang	1.148	1.395	2.543
9	Tamalanrea	1.071	1.235	2.306
10	Bonto Tangnga	1.251	1.482	2.733
11	Bonto Marannu	531	809	1.340
12	Bonto Barua	662	906	1.568
Jumlah		11.643	13.937	25.580

Sumber: Kecamatan Bontotiro Dalam Angka, Tahun 2010

D. Rona Pariwisata Kecamatan Bontotiro

Kecamatan Bontotiro merupakan salah satu kecamatan yang memiliki obyek wisata yang bervariasi diantaranya obyek wisata Bahari, wisata Sejarah dan wisata alam yang memiliki ciri khas dan keunikan tersendiri. Adapun obyek wisata di Kecamatan Bontotiro dapat di lihat pada tabel 4.6 berikut:

Tabel 4.6
Obyek Dan Daya Tarik Wisata
Di Kecamatan Bontotiro Tahun 2007

No	Obyek Wisata	Lokasi	Daya Tarik Wisata
1	Pantai Samboang	Desa Tri Tiro	<ul style="list-style-type: none"> ▪ Terdapat pasir putih ▪ Kondisi alam sekitar yang masih alami ▪ Terdapat gugusan bukit-bukit disisi kiri kanan pantai ▪ Terdapat permukiman nelayan ▪ Air laut yang bersih

2	Makam Dato Tiro	Desa Tri Tiro	<ul style="list-style-type: none"> ▪ Terdapat kuburan Dato Tiro ▪ Sering dikunjungi oleh masyarakat sebagai tempat keramat ▪ Proses ritual dikuburan Dato Tiro yang dapat kita jumpai ▪ Penyiraman minyak wangi oleh masyarakat di batu nisan kuburan dato tiro. ▪ Terdapat silsilah Dato Tiro
3	Permandian Hila-hila	Kel. Eka Tiro	<ul style="list-style-type: none"> ▪ Merupakan tempat mandi Datok Tiro ▪ Terdapat kamar ganti ▪ Tempat ini sering dikunjungi oleh masyarakat sebagai tempat yang kramat.
4	Permandian Alam Limbua	Desa Eka Tiro	<ul style="list-style-type: none"> ▪ Permandian limbua merupakan salah satu tempat permandian Dato Tiro ▪ Di tempat ini dipercaya oleh masyarakat sebagai tempat kramat. ▪ Tempat ini biasanya didatangi oleh masyarakat untuk membayar nazar, proses ritual yang dilakukan adalah menaruh telur yang sudah masak kedalam air, mengambil tali yang dikat didalam kolam, menaruh seokor ayam sebagai penyembahan. ▪ Kolam yang berdekatan dengan air laut. ▪ Lebar kolam 20 meter
5	Makam Karaeng Sapobatu	Desa Tri Tiro	<ul style="list-style-type: none"> ▪ Tempat ini berada di sekitar pantai samboang dengan kondisi tempat yang berada diatas batu, ▪ Terdapat kuburan yang berada diatas batu yang berada di tepi pantai. ▪ terdapat guci disamping kuburan yang dianggap keramat. ▪ Kondisi alam sekitar masih alami.
6	Makam Karaeng Ambibia	Kel.Eka Tiro	<ul style="list-style-type: none"> ▪ Kondisi alam sekitar masih alami ▪ Terdapat makam yang di keramatkan oleh masyarakat setempat

Sumber: RIPPDA Kabupaten Bulukumba Tahun 2007

E. Gambaran Umum Lokasi Penelitian

Pantai Samboang merupakan salah satu objek wisata bahari yang memiliki keunikan dan ciri khas tersendiri selain itu wisata pantai Samboang menawarkan keindahan alam tropis dengan pasir putih dan kondisi alam sekitar yang masih

alami terletak di kelurahan Ekatiro Kecamatan Bontotiro dengan jarak Tempuh dari Ibukota Kabupaten 40 km. Berdasarkan rencana pengembangan kawasan Pantai Samboang akan dikembangkan seluas \pm 400 ha. Kawasan wisata Pantai Samboang yang merupakan salah kawasan pesisir Kecamatan Bontotiro wilayah administratifnya termasuk dalam 2 desa di Kecamatan Bontotiro yakni Desa Tritiro yaitu Dusun kalumpang Selatan dan Kelurahan Ekatiro yaitu Lingkungan Samboang.

Adapun batas administrasi kawasan wisata Pantai Samboang:

1. Sebelah Utara berbatasan dengan Teluk Bone
2. Sebelah timur berbatasan dengan Teluk Bone
3. Sebelah Selatan berbatasan dengan Desa Ara
4. Sebelah Barat berbatasan dengan lingkungan Erelebu

1. Kondisi Fisik Lingkungan Kawasan Wisata Pantai Samboang

a. Topografi

Kawasan wisata Pantai Samboang berada pada ketinggian antara 0-100 meter diatas permukaan laut (mdpl) berada disepanjang pesisir pantai yang berbatasan dengan Teluk Bone, hal tersebut menunjukkan bahwa kawasan ini memiliki bentuk wilayah datar dan bergelombang.

Kondisi topografi pada kawasan wisata Pantai Samboang dapat dilihat pada tabel 4.7berikut:

Tabel 4.7
Topografi dan Bentuk Wilayah
Kawasan Wisata Pantai Samboang

No	Ketinggian (Mdpl)	Bentuk wilayah	Luas (Ha)	Prosentase(%)
1	0-25	Datar	143	64,24
2	25-100	Bergelombang	257	35,76
Jumlah			400	100,00

Sumber : Kantor BPN Kab. Bulukumba

b. Kemiringan lereng

Kemiringan lereng pada kawasan wisata pantai samboang berkisar antara 2-25% kondisi ini menunjukkan bahwa kawasan wisata Pantai Samboang merupakan lahan yang relative landai bahkan curam.

Tabel 4.8
Kelas Lereng dan Bentuk Wilayah
Kawasan Wisata Pantai Samboang

No	Kelas Lereng (%)	Bentuk wilayah	Luas (Ha)	Prosentase(%)
1	2 – 15	Landai	126,5	31,62
2	15 – 25	Agak Curam	273,5	68,38
Jumlah			400	100,00

Sumber : Kantor BPN Kab. Bulukumba



UNIVERSITAS ISLAM NEGERI
ALAUDDIN
M A K A S S A R



UNIVERSITAS ISLAM NEGERI
ALAUDDIN
M A K A S S A R



UNIVERSITAS ISLAM NEGERI
ALAUDDIN
M A K A S S A R



UNIVERSITAS ISLAM NEGERI
ALAUDDIN
M A K A S S A R

c. Jenis Tanah

Jenis tanah pada kawasan wisata pantai samboang terdiri atas kompleks meditenanian dan latosol selain itu juga terdiri atas beberapa material-material hasil pelapukan batuan yang berukuran lempung-kerikil dan terumbu karang.

d. Tekstur Tanah

Tekstur tanah pada kawasan penelitian didominasi oleh geluh lempung pasir selain itu juga terdapat geluh pasir. Tekstur tanah ini dimaksudkan untuk mengetahui tingkat kepekaan lahan sehingga dapat membantu dalam penentuan fungsi lahan dan arahan pemanfaatan lahan.

e. Geologi

Struktur geologi pada kawasan penelitian merupakan jenis batuan satuan batu gamping dan juga terdapat endapan Pantai yang tersusun atas kerikil, pasir, lempung, maupun batu gamping terumbu sebagian besar berukuran pasir dan sedikit berukuran kerakal.

f. Kemampuan Tanah²⁰

Keadaan kemampuan tanah pada kawasan penelitian terdiri atas:

- 1) Kedalaman efektif tanah kurang dari 30 cm
- 2) Tekstur tanah sedang
- 3) Tidak tergenang pada musim hujan

²⁰ *Badan Pertanahan Nasional Kabupaten Bulukumba*

- 4) Terdapat erosi akibat kurangnya kemampuan tanaman menyerap air hujan.

g. Hidrologi

Kondisi hidrologi di kawasan wisata Pantai Samboang memiliki peranan yang sangat penting dalam pengembangan obyek wisata, adapun sumber air bersih di kawasan ini bersumber dari mata air yang berasal dari lingkungan Erelebu dan sumur dangkal dengan kedalaman 3-10 m yang di manfaatkan warga setempat dalam memenuhi kebutuhan air bersih sehari-hari.

h. Keadaan Pantai

Keadaan pantai di kawasan penelitian dikategorikan memiliki bentuk pantai yang landai, kondisi pantai tersebut dipengaruhi oleh hempasan gelombang yang ada serta diikuti oleh hamparan pasir putih dan berbagai vegetasi. Adapun keadaan pantai Samboang dapat dilihat pada gambar 01 berikut:



Gambar 01 : Keadaan Pantai di Kawasan Penelitian



UNIVERSITAS ISLAM NEGERI
ALAUDDIN
M A K A S S A R



UNIVERSITAS ISLAM NEGERI
ALAUDDIN
M A K A S S A R

i. Fisik Lingkungan Kawasan Penelitian

Berdasarkan hasil penelitian di lapangan menunjukkan bahwa kondisi fisik lingkungan pada kawasan penelitian antara lain:

- 1) Bebas banjir karena berada pada daerah ketinggian
- 2) Kondisi jalan pada kawasan penelitian umumnya beraspal, dan juga terdapat jalan masih merupakan jalan tanah berbatu.
- 3) Kondisi alam yang masih sangat alami karena masih terdapat vegetasi di sekitar kawasan penelitian.
- 4) Banyaknya sampah yang berserakan akibat aktivitas masyarakat yang tinggal sekitar kawasan wisata dan pada umumnya memiliki kegiatan membuat perahu.

Adapun kondisi lingkungan di kawasan wisata Pantai Samboang dapat dilihat pada gambar 02 berikut:



Gambar 02 : Kondisi Lingkungan di Kawasan Wisata Pantai Samboang

2. Penggunaan Lahan

Penggunaan lahan di kawasan wisata Pantai Samboang masih di dominasi oleh kebun campur, selain itu juga terdapat permukiman, semak belukar, peribadatan, pendidikan, dan lainnya. Untuk lebih jelasnya penggunaan lahan di Kawasan wisata Pantai Samboang akan dijelaskan pada Tabel 4.9 berikut:

Tabel 4.9
Jenis Penggunaan Lahan di Kawasan Wisata Pantai Samboang
Tahun 2011

No	Jenis Penggunaan Lahan	Luas (ha)	%
1	Kebun campur	395	98.8
2	Permukiman	2	0.4
3	Tegalan	1.5	0.3
4	Lahan Kosong	0.6	0.1
5	Fasilitas Pendidikan	0.2	0.04
6	Villa	0.3	0.06
Jumlah		400	100

Sumber: Survey lapangan Tahun 2011

Berikut kondisi penggunaan lahan di kawasan wisata Pantai Samboang dapat dilihat pada gambar berikut:



Gambar 03. Kondisi Penggunaan Lahan Kawasan Wisata Pantai Samboang yang terdiri dari kebun campur dan permukiman warga



UNIVERSITAS ISLAM NEGERI
ALAUDDIN
M A K A S S A R

3. Kependudukan

a. Jumlah Penduduk

Jumlah penduduk di kawasan wisata Pantai Samboang tahun 2010 pada Desa Tritiro yaitu Dusun kalumpang Selatan terdiri dari 43 KK dengan jumlah penduduk sebanyak 217 jiwa sedangkan pada Kelurahan Ekatiro yaitu Lingkungan Samboang terdiri dari 241 KK dengan jumlah penduduk sebanyak 632 jiwa, sehingga secara keseluruhan Jumlah penduduk di kawasan wisata Pantai Samboang tahun 2010 terdiri dari 283 KK dengan jumlah penduduk sebanyak 849 jiwa.

b. Perkembangan Jumlah penduduk

Perkembangan jumlah penduduk di wilayah penelitian berdasarkan observasi lapangan, pertumbuhan penduduk dari tahun ke tahun mengalami fluktuatif. Hal ini akibat adanya kelahiran, kematian, dan migrasi. Untuk lebih jelasnya dapat dilihat pada table sebagai berikut:

Tabel 4.10
Perkembangan Jumlah Penduduk di Lingkungan Samboang
Tahun 2006-2010

No	Tahun	Jumlah Penduduk (Jiwa)	Perkembangan (Jiwa)	Pertumbuhan (%)
1	2006	812	-	-
2	2007	823	11	1.34
3	2008	829	6	0.72
4	2009	832	4	0.48
5	2010	849	12	1.41

Sumber : Kantor Kelurahan Eka Tiro Tahun 2011

c. Aspek Sosial Ekonomi

Salah satu tolak ukur dalam melihat taraf kesejahteraan masyarakat adalah aspek ekonomi masyarakat, di mana tingkat pendapatan yang tercermin dalam aktivitas penduduk sebagian besar bekerja sebagai pembuat perahu dengan penghasilan rata-rata antara Rp.500.000 – Rp.1.000.000,- perbulan. Jumlah dan banyaknya penduduk yang bekerja menurut mata pencaharian, tidak diperoleh data yang akurat.

d. Sosial Budaya Masyarakat

Aspek sosial budaya masyarakat di suatu wilayah sangat berpengaruh terhadap tingkat dan pola perkembangan wilayah tersebut. Sering kali sosial budaya masyarakat menjadi pendorong sekaligus penghambat berkembangnya suatu wilayah ataupun kota. Masyarakat pada wilayah perencanaan masih sangat kental dengan nuansa kegotong-royongan yang ditandai saat adanya pesta-pesta adat dan pesta-pesta lainnya seperti, acara pesta nelayan yaitu pembacaan barzanji, pelarungan hasil bumi ke laut lepas, dll.

4. Pengunjung Kawasan Wisata Pantai Samboang

Pengunjung wisata atau wisatawan Pantai Samboang di dominasi oleh wisatawan lokal, akan tetapi seiring dengan perkembangannya tahun 2010 jumlah pengunjung meningkat pada saat hari libur. Pengunjung yang datang rata-rata para remaja dan keluarga yang menghabiskan waktu libur serta pada setiap tahunnya perayaan tutup tahun dan perayaan lainnya

diadakan di pantai Samboang, sehingga hanya pada waktu-waktu tertentu saja para pengunjung dapat berkunjung ke daerah ini, adapun pengunjung wisata pantai Samboang tidak hanya wisatawan lokal akan tetapi juga dikunjungi oleh wisatawan yang berasal dari luar Kabupaten Bulukumba, akan tetapi jumlah kunjungan tersebut masih sangat rendah. Adapun Jumlah pengunjung kawasan hingga pertengahan 2011 ini mencapai 3.923 jiwa. Dengan demikian, diharapkan dengan adanya rencana pengembangan kepariwisataan, maka kunjungan terhadap obyek wisata Pantai Samboang, tidak hanya terbatas pada wisatawan lokal, akan tetapi dapat menarik wisatawan nusantara maupun mancanegara dalam jumlah yang banyak.

Tabel.4.11.
Jumlah Kunjungan Wisatawan di Kawasan Wisata Pantai Samboang Tahun 2010 – 2011

No	Tahun	Jumlah Kunjungan Wisatawan		Jumlah	Pertumbuhan
		Lokal	Regional		(%)
1	2010	1.826	136	1.962	33.34
2	2011	3.450	473	3.923	66.66
Total		5.276	609	5.885	100

Sumber : Dinas Pariwisata Kabupaten Bulukumba Tahun 2011

5. Daya Tarik Wisata Pantai Samboang

Pantai Samboang merupakan salah satu objek wisata di Kecamatan Bontotiro memiliki keunikan tersendiri dengan panjang garis pantai 3 km dengan hamparan pasir putih dan terdapat tebing di sisi kanan dan kiri pantai,

selain itu terdapat karang besar yang biasa di jadikan sebagai tempat pemancingan ikan.

Pada kawasan ini kita dapat melihat pembuatan perahu Phinisi yang di buat oleh masyarakat setempat yang menambah daya tarik wisata ini. Selain itu, kawasan pantai Samboang juga terdapat makam salah satu Raja Tiro yang diberi gelar Karaeng Sapu Batu yang mana makam ini terletak ditengah-tengah batu/tebing yang terletak di balik bukit pantai samboang, menurut masyarakat sekitar makam tersebut terdapat guci peninggalan raja-raja terdahulu yang dikeramatkan oleh warga setempat, untuk mengunjungi makam tersebut dapat ditempuh dengan berjalan kaki dari pantai Samboang menuju bukit karang dengan berjalan kaki akan tetapi pada saat air laut mulai pasang maka pengunjung harus menggunakan perahu dengan jarak 200 m dari pantai Samboang.

Kawasan wisata pantai samboang memiliki keindahan tersendiri di bandingkan dengan pantai lainnya yang ada di Kabupaten Bulukumba, dengan tingkat kealamian yang tinggi menjadikan kawasan wisata pantai Samboang ini sangat baik untuk dikunjungi karena di kawasan tersebut masih di dominasi oleh vegetasi yang terdiri dari pahon kelapa yang membuat kawasan ini menjadi teduh dan sejuk sebagai tempat peristirahatan pada waktu libur.



Gambar 04. Terdiri dari pantai tebing dan Terdapat batu karang besar yang biasa digunakan sebagai tempat memancing ikan



Gambar 05. Pantai Pasir Putih



Gambar 06. Pembuatan perahu phinisi



Gambar 07. Makam Karaeng Sapo Batu

Adapun peta daya tarik dan lokasi daya tarik wisata kawasan wisata pantai Samboang dapat dilihat pada peta 09 dan 10 Berikut ini:



UNIVERSITAS ISLAM NEGERI
ALAUDDIN
M A K A S S A R



UNIVERSITAS ISLAM NEGERI
ALAUDDIN
M A K A S S A R

6. Atraksi Wisata

Pada kawasan wisata Pantai Samboang selain kegiatan berenang kawasan wisata ini juga sering di jadikan sebagai tempat terselenggaranya kegiatan tahunan yang dibuat oleh pemerintah Kabupaten Bulukumba. Kegiatan tersebut terdiri dari lomba perahu tradisional jolloro, lomba pacuan kuda, lomba balap sepeda, lomba volley pantai, lomba memancing dan lainnya yang menjadi daya tarik tersendiri dari kawasan Wisata pantai Samboang. Adapun kegiatan tersebut diselenggarakan sebagai ajang promosi kawasan wisata Pantai Samboang agar dikenal oleh masyarakat luas baik lokal maupun masyarakat di luar Kabupaten Bulukumba. Berikut salah satu atraksi wisata yang diselenggarakan oleh pemerintah setempat dapat dilihat pada gambar 07:



Gambar 08: Lomba Pacuan Kuda di Pantai Samboang

7. Sarana Penunjang Pariwisata

Sarana penunjang pariwisata sangat penting dalam mendukung peningkatan dan pengembangan pariwisata Pantai Samboang. Menurut data dan informasi, terdapat 8 (delapan) pondok wisata sekaligus sebagai penginapan dan pos pengamanan. Terdapatnya akomodasi pariwisata berupa penginapan sangat dibutuhkan sebagai daya tarik dari wisatawan. Selain itu, akan menarik jumlah tenaga kerja yang relatif banyak sehingga secara tidak langsung akan mengurangi tingkat pengangguran dan memberikan kontribusi ekonomi terhadap pendapatan asli daerah. Dengan demikian, secara keseluruhan ketersediaan akomodasi pariwisata di kawasan wisata Pantai Samboang untuk saat sekarang ini masih sangat terbatas.

Adapun sarana penunjang wisata berupa villa di kawasan Wisata Pantai Samboang dapat dilihat pada gambar 08 berikut:



Gambar 09 : Sarana penginapan dan pos pengamanan di kawasan wisata Pantai Samboang

8. Aksesibilitas

Sistem aksesibilitas dalam kawasan ini tidak terlepas dari sirkulasi dan moda yang digunakan. Dimana aksesibilitas yang perlu diperhatikan adalah lokasi kawasan dapat dijangkau oleh seluruh lapisan masyarakat dengan mudah. Kawasan wisata pantai Samboang memiliki jarak 40 km dari Ibu Kota Kabupaten Bulukumba dan 3 Km dari Ibu Kota Kecamatan Bontotiro , dengan kondisi jalan yang cukup baik kawasan tersebut dapat di tempuh dengan kendaraan motor maupun mobil. Selain itu kawasan wisata pantai Samboang juga dilayani oleh angkutan umum untuk melayani penduduk maupun wisatawan yang ingin berkunjung k kawasan wisata Pantai Samboang.

Kondisi jalan di kawasan wisata Pantai Samboang tergolong cukup baik akan tetapi masih terdapat kondisi jalan yang buruk, kondisi permukaan jalan di kawasan tersebut terdiri dari aspal, pengerasan dan juga terdapat jalan tanah. Adapun kondisi jalan dikawasan wisata pantai samboang dapat dilihat pada gambar berikut:

UNIVERSITAS ISLAM NEGERI
ALAUDDIN
M A K A S S A R



Gambar 10: kondisi Jalan Aspal



Gambar 11: kondisi Jalan pengerasan



Gambar 12: kondisi Jalan Tanah



Gambar 13: kondisi Jalan pengerasan

9. Status Kepemilikan Lahan

Dalam suatu perencanaan data dan informasi tentang status lahan sangat penting untuk diketahui, karena berhubungan dalam menentukan pengalokasian fasilitas, terutama fasilitas pendukung pariwisata. Status pemilikan lahan di kawasan wisata pantai Samboang pada umumnya adalah

hak milik sendiri dengan luas 238 ha. disamping itu juga terdapat hak untuk membangun/ lahan milik pemerintah dengan luas 161 Ha.

Adapun status kepemilikan lahan di kawasan wisata Pantai Samboang dapat dilihat pada tabel 4.11 berikut ini:

Tabel 4.11
Status Kepemilikan Lahan
Kawasan Wisata Pantai Samboang

No	Kepemilikan Lahan	Luas (Ha)	Prosentase(%)
1	Pemerintah	120	30
2	Masyarakat	280	70
Jumlah		400	100

Sumber : Kantor BPN Kab. Bulukumba Tahun 2010

Berdasarkan tabel 4.11 di atas menunjukkan bahawa sebagian besar lahan yang ada pada kawasan wisata pantai Samboang merupakan lahan milik masyarakat dengan persentase luas sekitar 70% dari luas seluruh kawasan, sedangkan untuk lahan milik pemerintah setempat yakni sekitar 30% dari luas kawasan Pantai Samboang.



UNIVERSITAS ISLAM NEGERI
ALAUDDIN
M A K A S S A R

BAB V

ANALISIS DAN PEMBAHASAN

A. Tinjauan Umum Wisata Pantai Kabupaten Bulukumba

Berdasarkan data dan informasi²¹, menunjukkan bahwa wisata Pantai/Tirta yang ada di Kabupaten Bulukumba sebanyak 9 (sembilan) obyek dimana obyek wisata tersebut memiliki daya tarik dan keunikan tersendiri. Adapun obyek wisata yang termasuk dalam kelompok wisata Pantai/Tirta yaitu; Pantai Bira, Pantai Lemo-Lemo, Pantai Panrang Luhu, Pantai Mandala Ria, Pantai Marumasa, Pantai Kasuso, Pantai Samboang, dan Pantai Lolisang. Untuk lebih jelasnya analisis obyek wisata Pantai/Tirta, sebagai berikut;

a. Pantai Bira

Obyek wisata Pantai Bira, merupakan salah satu obyek wisata yang ada di Kabupaten Bulukumba yang cukup berkembang, dimana memiliki karakteristik dan ODTW kawasan yang luar biasa. Karakteristik dan daya tarik obyek yang dimiliki seperti keindahan pasir putih yang terhampar luas, air laut yang jernih serta pada bagian bibir pantai tersusun atas tebing-tebing batu karang yang cukup indah. Selain itu, tersedia sarana dan prasarana transportasi menuju kawasan tersebut sudah tersedia, seperti sarana hotel dan penginapan di kawasan ini. Berbagai atraksi wisata yang diselenggarakan oleh pemerintah diadakan di kawasan wisata ini dan kawasan wisata ini merupakan wisata unggulan yang ada di Kabupaten Bulukumba.

²¹ Dinas Kebudayaan dan Pariwisata Kabupaten Bulukumba. *RIIPDA Kabupaten Bulukumba (2007) dan Agenda Tahunan Disbudpar Kabupaten Bulukumba*. Tahun 2011.

b. Pantai Lemo-Lemo

Kawasan pantai ini memiliki daya tarik berupa keindahan pantai, keadaan alam sekitar kawasan yang masih alami serta hamparan pasir putih yang begitu indah akan menambah indahnya pesona pantai yang ada dikawasan ini. Di pantai ini juga kita dapat menikmati indahnya sunset di sore hari. Disekitar kawasan pantai terdapat hutan lindung (cagar alam) yang mempunyai beraneka ragam satwa liar. Akan tetapi sarana dan prasarana pada kawasan ini belum tersedia sehingga menyebabkan kawasan wisata ini belum berkembang.

c. Pantai Panrang Luhu.

Pantai Parang Luhu memiliki daya tarik pantai berupa pasir putih yang terhampar luas, perkebunan kelapa yang berada disepanjang bibir pantai, dan terdapat pemukiman nelayan yang menyediakan fasilitas kapal bagi wisatawan yang ingin memancing ikan, di pantai ini juga kita dapat menyaksikan proses pembuatan kain tenun khas Bira dengan cara tradisional yang dilakukan oleh masyarakat setempat. Dengan berbagai potensi yang dimiliki oleh pantai ini, maka dilakukan berbagai langkah-langkah yang mampu menambah pesona alam di sekitar pantai dengan tidak menghilangkan ciri khas yang dimiliki.

d. Pantai Mandala Ria

Merupakan salah satu pantai yang terpanjang di Kabupaten Bulukumba dengan panjang pantai + 800 M. Kawasan pantai yang memiliki daya tarik yang dapat dinikmati di kawasan ini adalah berupa keindahan pantai, pasir

putih serta keindahan alam disekitar kawasan yang masih alami. Dalam mengembangkan potensi yang dimiliki oleh pantai ini dengan memelihara kebersihan pantai dari sampah, sehingga perlu pengelolaan yang maksimal dalam melestarikan ODTW yang dimilikinya. Akan tetapi sarana dan prasarana pada kawasan wisata ini belum tersedia, selain itu wistawan yang berkunjung ke kawasan ini masih terbatas pada wisatawan local, yaitu hanya masyarakat sekitar kawasan.

e. Pantai Marumasa

Merupakan pantai dengan daya tarik obyek berupa keindahan alam sekitar pantai yang masih alami, pasir putih serta di kawasan ini pula terdapat kegiatan pembuatan perahu Phinisi oleh masyarakat setempat, sehingga potensi yang dimiliki oleh pantai ini cukup menarik. Dikenal pembuatan perahu Phinisi (*Panrita Lopi*) merupakan simbol dari Kabupaten Bulukumba, sehingga kawasan pantai Marumasa dapat dikatakan sebagai adanya perbaduan antara obyek wisata pantai dan obyek wisata budaya yang sangat menarik untuk dikunjungi. Untuk melihat perkembangan pantai Marumasa kedepannya, maka perlu adanya pemeliharaan dari pencemaran sampah yang dapat menurunkan kualitas lingkungan pantai. Selain itu berbagai atraksi wisata sering diadakan atraksi budaya masyarakat sekitar, yakni pesta turun laut yang menandakan kesyukuran masyarakat atas keberhasilan membuat perahu. Sehingga, dengan daya tarik yang dimiliki pantai ini sering dikunjungi oleh wisatwan baik lokal hingga mancanegara.

f. Pantai Kasuso

Daya tarik yang dimiliki obyek wisata ini adalah keindahan pantai, pasir putih dan terdapat pemukiman nelayan. Adapun keunikan yang dimiliki yaitu terdapat batu yang berdiri tegak di tengah air yang jaraknya tidak jauh dari bibir pantai yang cukup unik dan merupakan ciri khas dari pantai Kasuso. Terdapatnya permukiman nelayan disekitar pantai akan menyebabkan terjadinya pencemaran lingkungan, sehingga dalam mempertahankan ODTW yang dimiliki, maka perlu adanya batasan bagi kawasan terbangun dengan obyek utama kawasan wisata, obyek wisata ini belum dikenal oleh masyarakat luas sehingga pengembangan kawasan ini masih belum terlihat.

g. Pantai Samboang

Pantai Samboang memiliki obyek dan daya tarik wisata yang cukup indah, yaitu berupa pantai dengan panorama alam yang permai, pasir putih, gugusan bukit disisi kiri-kanan pantai serta, barisan pohon kelapa yang melambai, dibagian Selatan terlihat Tanjung Bira yang permai, selain wisata pantai di kawasan ini juga terdapat wisata sejarah dan budaya yakni terdapatnya makam salah satu Raja Tiro dan pembuatan perahu phinis oleh masyarakat sekitar. Kawasan wisata ini sudah mulai dikembangkan dan merupakan prioritas pengembangan kawasan oleh pemerintah setempat, hal tersebut ditandai dengan diselenggarakannya berbagai acara yang diadakan oleh pemerintah kabupaten Bulukumba, seperti lomba pacuan kuda dan menjadi salah satu daerah tempat diselenggarakannya festival phinisi selain

pantai Bira dan kawasan Adat Amma Toa Kajang sebagai ajang promosi, selain itu jumlah wisatawan yang datang pada kawasan ini terus mengalami peningkatan hingga pertengahan tahun 2011 baik wisatawan lokal hingga wisatawan regional sehingga sarana dan prasana penunjang kawasan wisata sudah mulai dikembangkan, namun jumlah fasilitas yang tersedia masih sangat minim.

h. Pantai Lolisang

Pantai Lolisang memiliki tingkat keunikan dan daya tarik yang cukup menarik. Salah satu daya tarik yang dimiliki terdapat pada salah satu bagian pantai, yaitu terdapat tanjung yang cukup indah yang dikelilingi oleh pohon nyiur yang menambah nilai natural kawasan tersebut. Selain itu, daya tarik yang dimiliki oleh pantai ini adalah pasir putih dan dari bibir pantai kita dapat menikmati pemandangan Pulau Sembilan dari kejauhan. Keunikan yang dimiliki oleh obyek wisata ini yaitu letak pantai yang berada di balik bukit, sehingga dapat memberikan kesan tersendiri. Terdapatnya permukiman nelayan disekitar pantai yang menyebabkan kawasan pantai sudah tercemar dan tidak terawat, serta terjadi abrasi pantai. Sarana dan prasana pada kawasan wisata ini masih belum tersedia, sehingga wisatawan yang datang hanya masyarakat lokal yang ada di daerah tersebut.

Berdasarkan penjelasan diatas mengenai, daya tarik yang dimiliki oleh daya tarik wisata pantai yang ada di Kabupaten Bulukumba dapat diketahui bahwa sebagian besar daya tarik yang ada belum dikelola secara optimal. Adapun wisata pantai yang sudah dikembangkan dan dikelola oleh pemerintah setempat

saat ini yaitu Pantai Bira, Pantai panrang Luhu, Pantai Marumasa, dan Pantai Samboang, hal tersebut dapat dapat ditandai dengan kunjungan wisatawan dan ketersediaan sarana dan prasarana di masing-masing obyek wisata tersebut. Selain itu pada kawasan ini sering dijadikan sebagai tempat diselenggarakannya kegiatan-kegiatan pemerintah setempat yang bertujuan untuk mempromosikan obyek wisata yang menjadi wisata unggulan di Kabupaten Bulukumba dan menjadi prioritas pengembangan agar dikenal hingga wisatawan lokal, regional hingga mancanegara.

B. Analisis Prospek Pengembangan Kawasan Wisata Pantai Samboang

1. Kebijakan Pemerintah Kabupaten Bulukumba Terhadap Pengembangan Kawasan Wisata Pantai Samboang

Keberagaman dan bervariasinya obyek dan daya tarik wisata yang dimiliki oleh masing-masing kawasan wisata pantai yang ada di Kabupaten Bulukumba mulai dari jenisnya, tingkat keindahan/daya tariknya, dan nilai spesifiknya, maka tidak semua obyek dapat dikembangkan secara bersamaan, namun dipilih obyek dan daya tarik yang dapat menjadi embrio perkembangan pariwisata Kabupaten Bulukumba.

Berdasarkan tinjauan Wisata Pantai yang ada di Kabupaten Bulukumba pada pembahasan sebelumnya, kawasan wisata Pantai Samboang saat ini sudah mulai dikembangkan oleh pemerintah Kabupaten Bulukumba, berdasarkan hasil wawancara²², Pantai Samboang saat ini

²² Noorhalis, *Staf Dinas kebudayaan dan Pariwisata Kabupaten Bulukumba*. Wawancara tanggal 2 Agustus 2011.

menjadi salah satu prioritas pengembangan kawasan wisata pantai yang ada di Kabupaten Bulukumba, salah satu upaya yang dilakukan oleh pemerintah setempat dalam rangka pengembangan kawasan yaitu penyediaan sarana dan prasarana penunjang wisata, akan tetapi fasilitas yang tersedia belum memadai, selain itu menyelenggarakan berbagai kegiatan yang diadakan di Pantai Samboang dengan memanfaatkan potensi yang dimiliki baik potensi kondisi alam maupun sosial budaya masyarakat. Adapun salah satu kegiatannya yaitu Festival Pinisi II 2011 yang mana pantai Samboang menjadi salah satu daerah diselenggarakannya acara tersebut, selain pantai Bira dan Kawasan Adat Ammota Kajang, hal tersebut dilakukan sebagai salah satu ajang promosi agar Kawasan Wisata Pantai Samboang dapat dikenal oleh wisatawan baik lokal hingga mancanegara.

Berdasarkan hal tersebut diatas maka dengan dijadikannya Pantai Samboang sebagai prioritas pengembangan kawasan wisata yang ada di Kabupaten Bulukumba dengan harapan Kawasan Wisata ini dapat menjadi kawasan wisata penunjang dari kawasan wisata utama yaitu Pantai Bira.

2. Potensi Pengembangan Wisata Pantai Samboang

Peluang pengembangan kawasan wisata pantai Samboang memiliki luas wilayah ± 400 ha sangat besar karena keanekaragaman potensi sumber daya wisatanya yang cukup menarik, unik dan mampu bersaing dengan daerah lain untuk menarik minat bagi sejumlah pengunjung dan wisatawan baik lokal hingga mancanegara.

Kawasan Wisata Pantai Samboang merupakan salah satu daerah tujuan wisata di Kabupaten Bulukumba yang perlu mendapat perhatian pemerintah daerah. Pengembangan kawasan wisata Pantai Samboang akan memberikan kontribusi bagi Pendapatan Asli Daerah (PAD) dan peningkatan ekonomi masyarakat.

Kawasan wisata Pantai Samboang merupakan obyek wisata yang unik dan sangat menarik untuk dikunjungi karena hanya dalam satu obyek pengunjung dapat melihat atraksi wisata alam yang berbeda jenisnya, yang menambah keunikan obyek wisata ini sehingga perlu ditata dan dikembangkan sebagai obyek wisata. Adapun potensi dan keunikan wisata yang dapat dinikmati pada kawasan ini seperti, pantai pasir putih, Makam Raja Tiro, Pembuatan perahu phinisi dan wisata mancing, atraksi pacuan kuda dan sebagainya dengan ditunjang tingkat aksesibilitas pada obyek wisata yang lancar karena kondisi jalan aspal dan dekat dengan Ibu Kota Kecamatan, sehingga kawasan wisata Pantai Samboang ini sangat potensial untuk dikembangkan sebagai kawasan wisata.

3. Aspek Kunjungan Wisatawan Kawasan Wisata Pantai Samboang

Kawasan wisata Pantai Samboang memiliki daya tarik wisata yang dengan sendirinya dapat menarik wisatawan untuk berkunjung ke kawasan tersebut. Berdasarkan hasil wawancara kepada pengelola kawasan wisata dan dinas Pariwisata Kabupaten Bulukumba, pengunjung kawasan wisata Pantai Samboang saat ini masih didominasi oleh pengunjung lokal yakni masyarakat sekitar Kabupaten Bulukumba, akan tetapi seiring dengan perkembangannya

hingga tahun 2011 pengunjung yang datang juga berasal dari luar daerah Kabupaten Bulukumba. Dengan persentase peningkatan jumlah pengunjung hingga pertengahan tahun 2011 mencapai 66.66%. Adapun Jumlah puncak pengunjung terjadi pada hari raya dan libur sekolah. Waktu kunjungan juga bervariasi, jam puncak terjadi pada pukul 11.00 siang sampai pukul 14.00.

Seiring dengan peningkatan jumlah pengunjung wisata tersebut menjadikan Kawasan Wisata Pantai Samboang menjadi salah satu kawasan wisata unggulan yang sudah mulai dikembangkan oleh pemerintah setempat saat ini. Hal tersebut dapat ditandai dengan berbagai atraksi wisata yang diselenggarakan oleh Pemerintah Kabupaten Bulukumba yang melibatkan masyarakat setempat seperti acara pesta nelayan yaitu pembacaan barzanji, pelarungan hasil bumi ke laut lepas sebagai ajang promosi Kawasan Wisata Pantai Samboang agar dikenal oleh wisatawan baik regional maupun mancanegara dan mampu menjadi ikon pariwisata daerah.

Melihat potensi wisatawan tersebut tentunya akan membutuhkan upaya pengembangan pariwisata dalam hal peningkatan mutu dan kualitas obyek wisata itu sendiri. Akan tetapi pengembangan pariwisata dalam hal peningkatan pembangunan fisik seperti penambahan fasilitas pariwisata sebaiknya disesuaikan dengan kondisi alam Kawasan Obyek Wisata Pantai Samboang dengan memperhatikan aspek lingkungan dan sosial masyarakat setempat.

Berdasarkan rencana pengembangan kawasan Wisata pantai Samboang, dengan melihat intensitas kunjungan wisata pada kawasan wisata tersebut

yang terus meningkat maka kawasan wisata pantai samboang untuk kedepannya tidak hanya diperuntukkan untuk wisatawan lokal akan tetapi kawasan ini akan dikembangkan untuk wisatawan regional hingga mancanegara. Sehingga penyediaan sarana dan prasarana kawasan sangat dibutuhkan untuk menunjang wisatawan yang berkunjung ke kawasan tersebut.

4. Analisis Daya Tarik Wisata Kawasan Pantai Samboang

Keindahan merupakan salah satu daya tarik yang dimiliki oleh suatu obyek wisata. Keindahan kawasan wisata Pantai Samboang tidak kalah dengan keindahan Pantai yang ada di Kabupaten Bulukumba yang mana di kawasan ini kita dapat menikmati keindahan pantai dengan pasir putih dan pantai ini juga di kelilingi oleh tebing dengan panjang garis pantai 3 km dan Di ujung pantai tersebut atau yang lebih dikenal orang dengan nama Samboang Ujung, terdapat bongkahan batu karang yang cukup besar yang terpisah dengan karang yang menjadi daratan. Untuk menyambung karang ini terdapat jembatan kayu yang lebih menyerupai gazebo dengan panjang 20 menambah keindahan panorama yang digunakan sebagai tempat untuk memancing ikan. Selain itu dikawasan tersebut terdapat vegetasi/ tumbuhan pohon kelapa yang rindang. Selain itu, kawasan wisata Pantai Samboang memiliki keunikan tersendiri di bandingkan dengan pantai lain yang ada Kabupaten Bulukumba, karena selain wisata pantai di kawasan tersebut juga terdapat wisata sejarah Makam Raja Tiro yang pertama yakni “*Karaeng Sapo Batu*”.

Selain keindahan alam, adat istiadat masyarakat sekitar pun turut mendukung kegiatan wisata atau atraksi wisata di Pantai Samboang yang mana hal tersebut menjadi nilai jual tersendiri yang dimiliki Pantai Samboang sebagai salah satu kawasan wisata yang ada di Kabupaten Bulukumba.

Oleh karena itu dengan daya tarik wisata yang dimiliki kawasan Pantai Samboang ini maka sangat memungkinkan untuk pengembangan kawasan wisata, akan tetapi diperlukan pengelolaan daya tarik kawasan agar terlihat lebih menarik sebagai kawasan wisata dan dapat menarik wisatawan untuk berkunjung ke kawasan tersebut.

5. Analisis Karakteristik Sosial Budaya

Karakteristik sosial budaya (adat istiadat) merupakan karakteristik masyarakat suatu daerah yang dijunjung tinggi secara turun temurun dari suatu generasi ke generasi berikutnya. Adat istiadat atau kebiasaan masyarakat merupakan salah satu aspek yang turut menentukan dalam pelaksanaan pembangunan dalam hal partisipasi dan pemeliharaan pembangunan. Pengembangan budaya lokal merupakan hal yang cukup penting sebab budaya lokal itu sendiri merupakan cerminan kepribadian bagi masyarakat setempat dan dapat menjadi suatu keunggulan lokal.

Adat istiadat serta pola kebiasaan penduduk yang masih dipegang oleh masyarakat Samboang adalah sifat kegotong-royongan dan kekeluargaan serta bentuk peninggalan budaya yang bersifat dinamis, oleh karena itu, hendaknya adat istiadat dan pola kebiasaan yang positif perlu dijaga kelestariannya, seperti pembuatan perahu phinisi serta acara pesta nelayan

yaitu pembacaan barzanji, pelarungan hasil bumi ke laut lepas yang dilakukan oleh masyarakat sekitar pada waktu-waktu tertentu sehingga adat istiadat masyarakat sekitar tidak akan pernah punah seiring dengan perkembangan zaman dan pengaruh budaya asing yang bersifat negatif, mengingat hal tersebut masih dibutuhkan keberadaannya dalam lingkungan masyarakat Samboang.

6. Analisis Ketersediaan Fasilitas Penunjang Kawasan Wisata Pantai Samboang

Berdasarkan hasil pengamatan fasilitas penunjang wisata yang ada di lokasi penelitian masih sangat minim, adapun fasilitas penunjang wisata yang ada hanya berupa pos pengamanan, 8 unit villa, dan 1 unit warung. Keberadaan fasilitas tersebut belum mampu memenuhi kebutuhan wisatawan yang terus meningkat. Sehingga penambahan fasilitas penunjang wisata ini sangat dibutuhkan untuk menunjang wisatawan yang datang ke lokasi tersebut.

Kelengkapan sarana wisata dapat menunjang dan mendukung perkembangan potensi yang tersedia pada kawasan wisata Pantai Samboang. Kebutuhan akan fasilitas sosial ekonomi berfungsi memberikan pelayanan kepada pengunjung dan masyarakat setempat untuk melakukan aktivitas ekonomi yang akan dikembangkan dalam kawasan, sehingga mendukung kegiatan pariwisata di masa yang akan datang termasuk menarik perhatian wisatawan untuk berkunjung. Untuk meningkatkan arus wisatawan maka perlu penambahan fasilitas penunjang/pendukung kawasan wisata Pantai Samboang.

Peta Wisata Pantai di Kabupaten Bulukumba



C. Analisis Kesesuaian Lahan Kawasan Wisata Pantai Samboang

1. Analisis Aspek Fisik Kawasan Wisata Pantai Samboang

a. Kemiringan Lereng

Pada prinsipnya analisis kemiringan lereng dapat menjadi dasar pertimbangan pengembangan kawasan dalam pengalokasian berbagai fasilitas dan pengendalian pertumbuhan kawasan. Kondisi kemiringan lereng kawasan wisata Pantai Samboang berkisar antara 2-15% hingga 15-25%, kondisi ini menunjukkan bahwa kawasan Pantai Samboang merupakan lahan yang relatif landai dan curam, sehingga dalam pengembangan kawasan wisata pada daerah yang landai cukup baik dan sesuai untuk pemanfaatan sarana dan prasarana penunjang kawasan wisata, akan tetapi pada daerah tertentu khususnya pada daerah yang curam akan menyulitkan pengembangan pariwisata lahan pada kemiringan tersebut lebih bisa difungsikan sebagai lahan konservasi yaitu tetap mempertahankan keaslian lingkungan yang pada daerah tersebut.

b. Kondisi Topografi

Kondisi topografi dapat dijadikan faktor penentu kegiatan yang akan direncanakan di kawasan studi. Kondisi topografi pada kawasan wisata Pantai Samboang berkisar antara 0-100 mdpl. Hal tersebut menunjukkan bahwa topografi dikawasan penelitian terdiri dari lahan datar dan bergelombang yang mana kondisi kawasan yang bergelombang tersebut merupakan daya tarik obyek wisata Pantai Samboang, dalam hal ini relief alam kawasan obyek wisata Pantai Samboang sangat menunjang

pariwisata di dalamnya. Berdasarkan kondisi tersebut maka kawasan ini sangat baik untuk pengembangan fisik prasarana dan sarana kawasan wisata Pantai Samboang.

c. Jenis Tanah

Jenis tanah di kawasan penelitian terdiri atas kompleks mediteranian dan latosol. Jenis tanah ini merupakan gabungan antara mediteranian dan latosol yang memiliki kepekaan sedang terhadap erosi, sehingga perlunya perlakuan khusus dalam memanfaatkan lahan untuk pengembangan wisata. Akan tetapi, dari segi tingkat kesuburan Jenis tanah tersebut digolongkan kedalam jenis tanah non produktif dan hanya dimanfaatkan untuk tanaman liar, ilalang dan tanaman yang tidak memerlukan air yang banyak.²³ Adapun vegetasi yang ada di kawasan ini merupakan tanaman yang tidak memerlukan air yang banyak seperti tanaman pohon kelapa yang berada di sekitar pantai cocok sebagai pohon pelindung di lokasi wisata pantai sehingga menjadikan obyek wisata tetap menjadi alami.

d. Geologi

Struktur geologi pada kawasan penelitian merupakan jenis batuan satuan batu gamping dan juga terdapat endapan Pantai yang tersusun atas kerikil, pasir, lempung, maupun batu gamping terumbu sebagian besar berukuran pasir dan sedikit berukuran kerakal yang mana Jenis batuan inilah yang membentuk kawasan pantai. Adapun struktur geologi tersebut

²³ *Pedoman Pengembangan Potensi Sumberdaya Alam Kabupaten Bulukumba tahun 2006*

yang terdiri dari satuan batu gamping memiliki struktur yang kuat. Sehubungan dengan pemanfaatan lahan kawasan wisata Pantai Samboang struktur geologi sangat berpengaruh terhadap pemanfaatan lahan wisata.

e. Hidrologi

Kondisi hidrologi menjadi salah faktor yang harus dipertimbangkan karena berkaitan dengan kebutuhan air bersih bagi masyarakat dalam kawasan perencanaan. Keadaan hidrologi di wilayah penelitian yaitu masyarakat menggunakan mata air dan sumur dangkal. Adapun untuk mengaliri rumah warga yang berasal dari sumber mata air lingkungan Erelebu ini yaitu dengan menggunakan pipa yang disambung ke rumah masing-masing warga sebagai keperluan rumah tangga. Sumber air ini mampu memenuhi kebutuhan air bersih masyarakat sepanjang musim panas terlebih pada musim penghujan saat ini. Sehingga dalam pengembangan kawasan wisata Pantai Samboang dalam hal kebutuhan air bersih tidak mengalami kesulitan.

f. Penggunaan Lahan

Penggunaan lahan di kawasan wisata Pantai Samboang di dominasi oleh lahan kebun campur, dengan luas 395 Ha atau 98% dari luas lahan kawasan selain itu juga terdapat pemanfaatan sebagai lahan pemukiman, perikanan laut, Berdasarkan penggunaan lahan tersebut maka sangat di memungkinkan untuk pengembangan kawasan wisata beserta komponen pununjangnya. Dari jenis penggunaan lahan ini dapat dilihat beberapa aspek yang turut mendukung peningkatan pariwisata dengan

mendayagunakan potensi perikanan laut yaitu dari hasil tangkapan ikan, para wisatawan dapat menikmati langsung hasil tangkapannya dengan memanfaatkan jasa masyarakat di sekitar obyek wisata yang dapat dikelola menjadi salah satu daya tarik wisata dan dapat membuka lapangan kerja bagi masyarakat sekitar. Pada kawasan ini juga terdapat aktifitas masyarakat yang memanfaatkan lahan pantai Samboang untuk membuat perahu phinisi yang mana hal ini dapat dijadikan sebagai salah satu daya Tarik wisata. Selain itu, dengan pemanfaatan jenis tanaman perkebunan campur yang dapat dimanfaatkan sehingga menjadi suatu bentuk daya tarik wisata dengan menghadirkan kelapa muda kepada para wisatawan.

g. Analisis Kondisi Pantai Kawasan Wisata Pantai Samboang

Berdasarkan klasifikasi tipologi pantai PSDAL kawasan ini memiliki tipologi pantai Tipe A, pantai berupa teluk dan tanjung yang panjang dan beberapa pulau terletak di mulut teluk, kemiringan dasar yang curam ($>0,1$) dan terbentuk dari kerikil, daratan pantai yang berbukit, tinggi ombak datang di bawah 1 meter, kecepatan arus di bawah 1 meter/detik tipe pasang surut adalah setengah harian, priode ulang kejadian badai di atas 1 tahun. Pantai tipe A sangat potensial dikembangkan menjadi kawasan pariwisata, sehingga dengan tipe pantai tersebut sangat menunjang kegiatan kepariwisataan di kawasan pantai Samboang misalnya kegiatan wisata mancing karena memiliki ombak yang tenang, wisata mandi-mandi dan kegiatan/atraksi wisata lainnya.

Peta Analisis Kemiringan lereng



Peta Analisis Topografi



Peta Ananlisis Jenis Tanah



Peta Ananlisis Penggunaan Lahan



2. Aspek Status Lahan

Status kepemilikan lahan di kawasan wisata Pantai Samboang terdiri dari milik lahan pemerintah kabupaten dan milik masyarakat. Kepemilikan tanah pemerintah yang merupakan hak pakai oleh masyarakat setempat menimbulkan kekhawatiran bagi masyarakat tersebut karena apabila pengembangan kawasan wisata kedepannya masyarakat harus pindah dari kawasan tersebut. Selain itu, masyarakat yang memiliki hak milik tanah di kawasan wisata pantai Samboang tentunya juga akan mengalami kendala yakni dalam hal pembebasan lahan meskipun masyarakat sangat antusias dengan pengembangan kawasan wisata tersebut, Sehingga untuk menghindari hal tersebut maka dalam pengembangan kawasan wisata nantinya masyarakat yang ada di sekitar kawasan dan pemilik lahan mendapatkan ganti rugi dari pemerintah dalam hal pembebasan lahan atau dengan melibatkan masyarakat dalam pengembangan kawasan wisata kedepannya misalnya dengan memanfaatkan lahan masyarakat maupun tempat tinggal warga sebagai fasilitas penunjang wisata.

3. Teknik Superimpose

Analisis superimpose dilakukan dengan memperhitungkan pada faktor kemiringan lereng, jenis tanah, ketinggian, penggunaan lahan, dan jenis atraksi wisata. Berdasarkan faktor-faktor tersebut dilakukan pentahapan tumpang tindih peta (superimpose) sehingga didapatkan batas-batas lahan kawasan yang sesuai untuk beberapa jenis peruntukan tertentu. Data dan

informasi yang digunakan dalam penentuan satuan lahan meliputi faktor sebagai berikut :

- a. Kemiringan lereng
 - 1) 2- 15 %
 - 2) 15 - 25 %
- b. Jenis tanah : Kompleks mediteranian dan latosol
- c. Penggunaan Lahan :
 - 1) Kebun campur
 - 2) Permukiman
 - 3) Villa
- d. Jenis atraksi wisata
 - 1) Pantai pasir putih
 - 2) Pantai karang/Tebing
 - 3) Pembuatan perahu phinisi
 - 4) Makam Raja Tiro

Berdasarkan kriteria fisik lahan tersebut diatas maka satuan sistem lahan yang berada di kawasan obyek wisata Pantai Samboang dapat dilihat pada gambar 19 yaitu peta superimpose.

Berdasarkan hasil analisis overlay peta di atas maka terbentuk empat segmen/unit lahan yang masing-masing mempunyai fungsi tersendiri yang didasarkan pada potensi masing-masing segmen baik fisik maupun daya tarik kawasan, kriteria penilaian di dalam pembagian lokasi pemanfaatan lahan yang perlu diperhatikan adalah sebagai berikut :

- Ketersediaan lahan untuk peruntukan fasilitas penunjang kegiatan wisata
- Potensi daya dukung lahan.

Berikut hasil analisis overlay peta yang terbagi dalam 4 segmen/unit lahan:

a. Segmen I

Kawasan pada segmen ini terletak pada bagian utara kawasan yang dikenal dengan Samboang Ujung dengan luas 93 Ha. Adapun potensi-potensi yang dimiliki oleh segmen ini adalah :

- Mempunyai kelerengan 2- 15 % atau datar hingga landai
- Jenis tanah kompleks mediteranian dan latosol
- Jenis penggunaan lahan yang didominasi oleh kebun campur
- Atraksi wisata yaitu pantai tebing

Berdasarkan analisis overlay peta segmen ini memiliki kondisi lahan yang tidak memiliki hambatan kaitannya dalam pengembangan kawasan wisata, dalam artian segmen ini memiliki tingkat kesesuaian yang baik dalam pemanfaatan lahan untuk komponen penunjang wisata.

b. Segmen II

Segmen ini memiliki luas 87 Ha, dengan potensi sebagai berikut:

- Mempunyai kelerengan 15- 25 % atau agak curam
- Jenis tanah kompleks mediteranian dan latosol
- Jenis penggunaan lahan yang didominasi oleh kebun campur
- Jenis atraksi wisata yaitu pantai tebing

Berdasarkan hasil overlay peta pada segmen ini memiliki faktor penghambat dalam pengembangannya. Faktor penghambat yang dimaksud adalah kemiringan lereng. Lereng berada pada kemiringan 15-25% memiliki dengan kontur yang bergelombang. Sehingga segmen ini memiliki keterbatasan lahan untuk pengembangan obyek wisata. Kemiringan lereng sangat berpengaruh terhadap pembangunan pariwisata seperti peningkatan kualitas obyek wisata dengan menyediakan beberapa fasilitas penunjang. Upaya – upaya yang dapat dilakukan pada faktor pembatas pengembangan pada segmen ini yaitu:

- Lahan konservasi dapat menjaga ekosistem lingkungan obyek wisata Samboang dan menambah variasi obyek wisata.
- Lahan yang memiliki lereng dengan kecuraman 25% sebaiknya dijadikan sebagai area konservasi. Area konservasi berfungsi untuk mengurangi bahaya erosi dan lahan kritis.

c. Segmen III

Merupakan segmen yang terletak di bagian tengah dengan luas lahan sebesar 154 Ha. Adapun kondisi eksisting sebagai berikut :

- a) Mempunyai kelerengan 2-15 % atau datar hingga landai
- b) Jenis tanah kompleks mediteranian dan latosol
- c) Jenis penggunaan lahan yang didominasi oleh kebun campur dan terdapat permukiman warga, dan villa sebagai fasilitas penunjang wisata.
- d) Jenis atraksi wisata yaitu pantai pasir putih yang masih alami dan pembuatan perahu phinisi

Berdasarkan hasil overlay peta segmen ini tidak memiliki hambatan dalam pengembangan kawasan, karena segmen ini memiliki kondisi fisik yang baik dan ditunjang dengan jenis atraksi wisata yang dimiliki pada segmen ini, sehingga segmen ini sangat sesuai untuk pengembangan aktifitas wisata dengan dukungan ketersediaan lahan pengembangan yang cukup luas dalam pemanfaatan lahan kawasan.

d. Segmen IV

Merupakan segmen yang terletak di bagian selatan kawasan dengan luas lahan sekitar 66 Ha. Dengan kondisi eksisting sebagai berikut :

- a) Vegetasi kebun campur dengan pohon-pohon liar dalam lokasi obyek
- b) Mempunyai kelerengan 15 - 25 % atau agak curam
- c) Jenis tanah kompleks mediteranian dan latosol
- d) Jenis atraksi wisata yaitu makam Raja Tiro.

Berdasarkan hasil overlay peta segmen ini memiliki hambatan kemiringan lereng yang relative curam, Sehingga segmen ini memiliki keterbatasan lahan untuk pengembangan obyek wisata.

Berdasarkan hasil analisis overlay peta di atas yang terbagi dalam 4 segmen, potensi yang dimiliki masing-masing segmen dapat diketahui sebagai berikut :

1. Segmen 1

- a. Kondisi fisik lingkungan pada segmen ini sangat baik dalam rangka pemanfaatan aktifitas wisata dan fasilitas penunjang wisata karena

segmen ini berada daerah ketinggian yang memudahkan untuk pemandangan pantai.

b. Ketersediaan lahan untuk pengembangan

Lahan di kawasan relatif masih luas sehingga dapat digunakan untuk fasilitas penunjang kegiatan wisata.

c. Dukungan sarana dan prasarana

Untuk lokasi ini sarana dan prasarana yang terbangun hanya berupa jembatan yang menyerupai gazebo.

d. Jenis atraksi wisata

Jenis atraksi wisata pada segmen ini adalah merupakan pantai tebing yang dapat dijadikan sebagai tempat memancing ikan.

2. Segmen II

a. Kondisi fisik lingkungan pada segmen ini memiliki hambatan dalam pengembanan yakni lahan pada segmen ini berada pada daerah yang relative curam.

b. Ketersediaan lahan untuk pengembangan

Lokasi ini diperuntukkan untuk nonurban karena lokasi ini mempunyai kelerengan yang curam sehingga harus disesuaikan bentuk fasilitas yang harus dikembangkan.

c. Dukungan sarana dan prasarana

Untuk lokasi ini sarana dan prasarana belum tersedia

d. Jenis atraksi wisata

Jenis atraksi wisata pada segmen ini adalah merupakan pantai tebing yang memudahkan untuk pemandangan pantai.

3. Segmen III

a. Memiliki kondisi fisik yang sangat menunjang untuk pengembangan aktifitas wisata dan pemanfaatan sarana penunjang wisata.

b. Ketersediaan lahan untuk pengembangan

Lahan di sekitar pantai dapat digunakan untuk fasilitas penunjang seperti pengadaan akomodasi, sarana wisata dan fasilitas penunjang lainnya karena lokasi ini mempunyai luas lahan yang cukup besar

c. Dukungan sarana dan prasarana

Untuk lokasi ini sarana dan prasarana yang terbangun seperti, villa dan pos penjagaan serta warung-warung yang sifatnya masih temporer.

d. Jenis atraksi wisata

1) Jenis atraksi wisata yang disajikan pada lokasi ini adalah wisata pantai. Dengan menikmati keindahan pasir putih dan ombak laut.

2) Di kawasan ini terdapat aktifitas masyarakat sebagai pembuat perahu phinisi.

4. Segmen IV

a. Kondisi fisik lingkungan ada segmen memiliki hambatan yaitu pada kemiringan lereng yakni berada pada daerah yang curam.

b. Ketersediaan lahan untuk pengembangan

Memiliki keterbatasan dalam pemanfaatan lahan kawasan, sehingga harus disesuaikan dengan bentuk aktifitas dan fasilitas yang akan dikembangkan.

c. Dukungan sarana dan prasarana

Prasarana dan sarana pada lokasi ini belum terlihat sedangkan jalan yang menghubungkan ke atraksi wisata adalah dengan menggunakan perahu yang disewakan oleh masyarakat sekitar akan tetapi pada saat air laut surut maka untuk menuju obyek tersebut dapat ditempuh dengan berjalan kaki.

d. Jenis atraksi wisata

Jenis atraksi wisata yang disajikan pada lokasi ini adalah makam Raja Tiro yang dikeramatkan oleh warga setempat dan menikmati keindahan laut dari ketinggian.

Oleh karena itu, berdasarkan analisis superimpose diatas yang terbagi dalam empat segmen dapat diketahui bahwa kawasan wisata Pantai Sambang memiliki tingkat kesesuaian lahan yang baik dalam hal pemanfaatan baik aktifitas maupun sarana penunjang wisata, akan tetapi pada kawasan ini memiliki faktor penghambat dalam pengembangannya yakni terdapat daerah dengan kemiringan relative curam yang mana kemiringan lereng tersebut sangat berpengaruh terhadap pembangunan pariwisata seperti peningkatan kualitas obyek wisata dengan menyediakan beberapa fasilitas penunjang.

Berdasarkan kemampuan lahan dan potensi masing-masing segmen diatas maka dapat disimpulkan sebagai berikut:

- 1) Segmen I merupakan segmen yang memiliki kondisi fisik kawasan yang baik dan mampu mendukung pemanfaatan aktifitas dan fasilitas wisata dan memiliki ketersediaan lahan yang cukup luas dalam memanfaatkan lahan untuk pengembangan wisata dengan atraksi wisata berupa pantai tebing yang menunjang untuk view pantai dan dapat dikembangkan sebagai wisata mancing karena ditunjang dengan kondisi yang tenang atau jauh dari kebisingan sebagai zona pendukung dari kawasan wisata Pantai Samboang.
- 2) Segmen II merupakan segmen yang memiliki kondisi fisik yang kurang mendukung dalam pemanfaatan lahan penunjang wisata kerana segmen ini memiliki kondisi lereng yang relatif curam sehingga memiliki keterbatasan lahan dalam rangka pengembangan kawasan. Adapun atraksi wisata pada segmen ini berupa pantai tebing yang memudahkan untuk pemandangan keindahan pantai dari ketinggian. Sehingga segmen ini sesuai untuk pemanfaatan lahan wisata yang bersifat alami yang berfungsi sebagai zona penyangga atau konservasi kawasan.
- 3) Segmen III merupakan segmen yang memiliki kondisi fisik yang sangat menunjang dan memiliki lahan yang sangat luas untuk pengembangan kawasan serta memiliki atraksi wisata pantai pasir putih yang menjadi objek daya tarik utama kawasan wisata pantai Samboang dengan fasilitas wisata yang tersedia berupa villa, sehingga segmen ini sangat menunjang

untuk aktifitas utama kawasan atau sebagai zona utama dari kawasan wisata Pantai Samboang.

- 4) Segmen IV merupakan segmen yang memiliki karakteristik fisik lingkungan yang sama dengan segmen II yakni memiliki hambatan pada kemiringan lereng yang relatif curam serta memiliki atraksi wisata berupa pantai tebing dan terdapat makam Raja Tiro yang dikeramatkan warga sekitar, sehingga segmen ini sangat menunjang untuk aktifitas pendukung atau merupakan zona wisata sejarah dari kawasan wisata Pantai Samboang. Oleh karena itu, pemanfaatan lahan segmen ini harus disesuaikan bentuk fasilitas yang harus dikembangkan.

D. Arahannya Pemanfaatan Lahan Kawasan Wisata Pantai Samboang

Berdasarkan analisis prospek pengembangan yang mana kawasan wisata ini akan dikembangkan menjadi kawasan wisata yang bertaraf lokal, regional hingga mancanegara dan kesesuaian lahan kawasan, maka pemanfaatan lahan pada kawasan wisata pantai Samboang dapat dibagi zona masing-masing kawasan beserta peruntukan lahannya dengan menggunakan pendekatan sustainable and natural environment (berkelanjutan dan berwawasan lingkungan) yaitu dengan memperhatikan keseimbangan ekologis yang merupakan pertimbangan utama dalam pengembangan kawasan wisata tersebut sebagai berikut :

1. Zona Utama/Publik

Merupakan zona, yang terletak di bagian tengah kawasan sesuai untuk di peruntukkan sebagai pusat aktifitas pengunjung yaitu sebagai kawasan

perdagangan dan jasa kepariwisataan serta sarana dan prasarana yang mampu menarik wisatawan untuk berkunjung didukung dengan atraksi wisata pantai dan kondisi fisik yang sangat menunjang dalam rangka pengembangan kawasan. dengan bentuk pemanfaatan meliputi :

- a. Sarana atraksi kawasan berupa ruang terbuka, atraksi pantai dengan panjang pantai 3 km sehingga cocok untuk daerah pemanfaatan obyek, sedangkan aktifitas penduduk sebagai pembuat perahu phinisi merupakan daerah yang dikhususkan sebagai atraksi wisata yang mencerminkan sosial masyarakat yang ada pada kawasan tersebut yang merupakan pertunjukan budaya masyarakat sekitar.
- b. Usaha sarana dan jasa wisata, seperti akomodasi, restoran, balai budaya, studio foto, wartel, internet, supermarket dan lain sebagainya.
- c. Pengembangan transportasi, seperti pengembangan tempat parkir dan jalur pejalan kaki.
- d. Tempat ini menjadi pusat kegiatan adat atau upacara tradisional masyarakat.

2. Zona Penunjang

Kawasan pada zona ini bercirikan pantai tebing yang menjorok keluar pantai dengan ketinggian antara 25-100 m dpl sehingga lokasi ini dapat dijadikan sebagai atraksi kedua setelah zona utama karena kondisi fisik pada zona ini yang merupakan pantai tebing dan berada pada daerah ketinggian maka kawasan dapat dijadikan sebagai kegiatan wisata mancing dan juga sangat mendukung untuk pemandangan pantai, sehingga perlu pengadaan

sarana dan prasarana untuk menunjang atraksi wisata tersebut. Adapun pemanfaatan lahan pada zona ini berupa:

- a. Sarana wisata seperti, Baruga Pandang, Restaurant, Gazebo
- b. Area memancing
- c. Tempat Penyewaan alat mancing
- d. Open space, sebagai ruang terbuka
- e. Lahan parkir dan Jalur pejalan kaki

3. Zona Penyangga/konservasi

Zona penyangga berfungsi untuk menjaga kawasan wisata agar tetap alami dan tidak mengalami kerusakan. Sehingga pada zona ini memerlukan banyak pengembangan yang bersifat alamiah karena ketersediaan lahan yang sangat terbatas. Adapun pada segmen ini diarahkan untuk pemanfaatan lahan kegiatan wisata yang bersifat alami yaitu di khususkan untuk area outbond karena ditunjang dengan kondisi fisik kawasan pada segmen ini.

4. Zona pendukung

Segmen ini terletak pada bagian selatan kawasan pantai dan terdapat makam Raja Tiro yang dikeratkan oleh warga sekitar, zona ini dikhususkan untuk kegiatan wisata yang bersifat alami karena zona ini berada pada daerah yang relative curam dan merupakan pantai tebing. Adapun komponen penunjang zona ini hanya berupa taman, Gazebo, dan Baruga pandang.

Status lahan



Superimpose



Arahan



UNIVERSITAS ISLAM NEGERI
ALAUDDIN
M A K A S S A R

E. Analisis Integrasi Hasil Arahan dalam Penelitian dengan Ayat yang Tercantum dalam Al-Quran

Kawasan wisata Pantai Samboang merupakan salah satu kawasan wisata yang memiliki daya tarik dan keunikan tersendiri yang sangat potensial untuk dikembangkan yang merupakan ciptaan Allah yang harus dikelola sebaik-baiknya agar bermanfaat bagi kehidupan masyarakat sekitar. Sebagaimana dalam surah Ali-Imran:190-191 berikut:

بِسْمِ اللَّهِ الرَّحْمَنِ الرَّحِيمِ

إِنَّ فِي خَلْقِ السَّمَوَاتِ وَالْأَرْضِ وَأَخْتِلَافِ اللَّيْلِ وَالنَّهَارِ لَآيَاتٍ لِّأُولِي الْأَلْبَابِ ﴿١٩٠﴾
 الَّذِينَ يَذْكُرُونَ اللَّهَ قِيَامًا وَقُعُودًا وَعَلَىٰ جُنُوبِهِمْ وَيَتَفَكَّرُونَ فِي خَلْقِ السَّمَوَاتِ وَالْأَرْضِ رَبَّنَا مَا خَلَقْتَ هَذَا بَطْلًا تُسَبِّحُكَ فَقِينَا عَذَابَ النَّارِ ﴿١٩١﴾

Terjemahnya: Sesungguhnya dalam penciptaan langit dan bumi, dan silih bergantinya malam dan siang terdapat tanda-tanda bagi orang-orang yang berakal, (yaitu) orang-orang yang mengingat Allah sambil berdiri atau duduk atau dalam keadan berbaring dan mereka memikirkan tentang penciptaan langit dan bumi (seraya berkata): "Ya Tuhan kami, tiadalah Engkau menciptakan ini dengan sia-sia, Maha Suci Engkau, maka peliharalah kami dari siksa neraka.

Berdasarkan ayat tersebut diatas segala sesuatu yang ciptakan Allah baik yang ada di langit maupun yang ada dibumi termasuk didalamnya kawasan pesisir pantai tidaklah dalam keadaan sia-sia. Allah SWT menciptakan lautan dan pesisir pantai memiliki manfaat. Salah satu pemanfaatan yang dapat dilakukan oleh manusia adalah melalui pengembangan pariwisata dengan

mengarahkan pemanfaatan lahan komponen penunjang wisata kawasan wisata Pantai Samboang.

Dalam pemanfaatan lahan kawasan wisata pantai Samboang menggunakan pendekatan sustainable and natural environment (berkelanjutan dan berwawasan lingkungan) yaitu dengan memperhatikan keseimbangan ekologis yang merupakan pertimbangan utama dalam pengembangan kawasan wisata agar kawasan wisata dapat termanfaatkn dengan baik dan terhindar dari kerusakan lingkungan. Sebagaiman dalam firman Allah SWT pda surah al-A'raf:56 berikut:

بِسْمِ اللَّهِ الرَّحْمَنِ الرَّحِيمِ
وَلَا تُفْسِدُوا فِي الْأَرْضِ بَعْدَ إِصْلَاحِهَا وَادْعُوهُ خَوْفًا وَطَمَعًا إِنَّ رَحْمَتَ
اللَّهِ قَرِيبٌ مِّنَ الْمُحْسِنِينَ ﴿٥٦﴾

Terjemahnya: Dan janganlah kamu membuat kerusakan di muka bumi, sesudah (Allah) memperbaikinya dan berdoalah kepada-Nya dengan rasa takut (tidak akan diterima) dan harapan (akan dikabulkan). Sesungguhnya rahmat Allah amat dekat kepada orang-orang yang berbuat baik.

Berdasarkan ayat tersebut diatas, bahwa Islam mengajarkan kepada kita agar senantiasa menjaga segala sesuatu di muka bumi dalam hal ini kawasan wisata dengan cara memelihara lingkungan kawasan tersebut dan memanfaatkan sesuai dengan potensi yang ada agar terhindar dari kerusakan akibat ulah manusia sehingga kawasan wisata tersebut dapat berkelanjutan.

Berkaitan dengan pemeliharaan lingkungan, Rasulullah SAW mengajarkan kepada kita tentang beberapa hal, diantaranya agar melakukan penghijauan, melestarikan kekayaan hewani dan hayati, dan lain sebagainya.

Pelestarian alam dan lingkungan hidup ini tak terlepas dari peran manusia, sebagai khalifah di muka bumi, sebagaimana yang disebut dalam QS Al-Baqarah: ayat 30.

بِسْمِ اللَّهِ الرَّحْمَنِ الرَّحِيمِ
وَإِذْ قَالَ رَبُّكَ لِلْمَلَائِكَةِ إِنِّي جَاعِلٌ فِي الْأَرْضِ خَلِيفَةً
قَالُوا أَتَجْعَلُ فِيهَا مَنْ يُفْسِدُ فِيهَا وَيَسْفِكُ الدِّمَاءَ وَنَحْنُ نُسَبِّحُ
بِحَمْدِكَ وَنُقَدِّسُ لَكَ قَالَ إِنِّي أَعْلَمُ مَا لَا تَعْلَمُونَ ﴿٣٠﴾

Terjemahnya: (“Dan (ingatlah) ketika Tuhanmu berfirman kepada para malaikat, “Aku hendak menjadikan khalifah di bumi.”...).

Arti khalifah di sini adalah: “seseorang yang diberi kedudukan oleh Allah untuk mengelola suatu wilayah/kawasan, ia berkewajiban untuk menciptakan suatu masyarakat yang hubungannya dengan Allah baik, kehidupan masyarakatnya harmonis, dan agama, akal dan budayanya terpelihara”.

Jelaslah bahwa tugas manusia, terutama muslim/muslimah di muka bumi ini adalah sebagai khalifah (pemimpin) dan sebagai wakil Allah dalam memelihara bumi (mengelola lingkungan hidup).

BAB VI

P E N U T U P

A. Kesimpulan

Berdasarkan kajian pada pembahasan bab sebelumnya, maka kesimpulan akhir yang dapat diperoleh adalah sebagai berikut :

1. Berdasarkan analisis kesesuaian lahan dengan teknik overlay peta maka terbentuk empat segmen/unit lahan berdasarkan pada potensi masing-masing segmen baik fisik maupun daya tarik kawasan, sehingga berdasarkan hal tersebut kawasan wisata Pantai Sambang memiliki tingkat kesesuaian yang baik dalam hal pemanfaatan lahan baik aktifitas maupun sarana penunjang wisata, akan tetapi pada kawasan ini memiliki faktor penghambat dalam pengembangannya yakni terdapat daerah dengan kemiringan relative curam yang mana kemiringan lereng tersebut sangat berpengaruh terhadap pembangunan pariwisata seperti peningkatan kualitas obyek wisata dengan menyediakan beberapa fasilitas penunjang.
2. Berdasarkan hasil arahan pemanfaatan kawasan wisata pantai samboang yang mengacu pada analisis prospek pengembangan kawasan maka Kawasan Wisata Pantai Samboang merupakan prioritas pengembangan wisata yang ada di Kabupaten Bulukumba dan akan dikembangkan sebagai obyek wisata bertaraf regional hingga mancanegara dan kesesuaian lahan kawasan maka, kawasan wisata pantai samboang dibagi menjadi 4 (empat) zona yang terdiri dari zona pantai/zona utama kawasan, zona penunjang,

zona pendukung dan zona konservasi kawasan yang berfungsi sebagai area outbond, yang diarahkan dengan segala fasilitas penunjang wisata di dalamnya.

B. Saran

Pada saat ini obyek wisata Pantai masih Samboang masih dalam taraf pengembangan sehingga diperlukan saran-saran untuk kemajuan obyek wisata tersebut :

1. Dalam aspek pemanfaatan lahan kawasan untuk pengembangan pariwisata pantai Samboang agar kiranya pemerintah lebih konsisten dalam mengaplikasikannya dengan tetap memperhatikan kondisi lingkungan dan faktor penghambat fisik kawasan.
2. Kawasan wisata pantai Samboang merupakan prioritas pengembangan kawasan wisata yang ada di Kabupaten Bulukumba sehingga diharapkan dalam pengembangannya pemerintah dan masyarakat saling berkoordinasi dalam pengembangan Obyek Wisata tersebut, agar kawasan wisata pantai Samboang dapat berkembang sesuai dengan yang diharapkan tanpa menimbulkan kerugian baik bagi pemerintah, masyarakat, dan terlebih pada lingkungan kawasan.
3. Penelitaian arahan pemanfatan lahan kawasan wisata pantai Samboang dalam penelitian ini mempertimbangkan aspek fisik kawasan, sehingga untuk penelitian selanjutnya diharapkan dapat mengkaji studi pemanfaatan lahan kawasan wisata pantai Samboang dengan memperhatikan aspek lain yang bertujuan untuk pengembangan kawasan.

DAFTAR PUSTAKA

- Warpani Suwarjoko P, *Pariwisata Dalam Tata Ruang Wilayah*, ITB : Bandung, 2007
- Departemen Agama RI, *Mushaf Al Qur'an dan terjemahannya*, Al-Huda : Jakarta. 2002
- Silalahi, S. B, *Penggunaan Tanah Dan Faktor-Faktor Yang Mempengaruhinya Di Daerah Pedesaan Provinsi Sumatera Utara*. Medan. 1992
- Sitorus, S.R.P. *Evaluasi SumberDaya Lahan*, Tarsito : Bandung, 1986
- Yoeti Oka. *Perencanaan dan Pengembangan Pariwisata*. PT. Pradnya Paramita: Jakarta. 2008
- Undang-Undang No. 26 Tahun 2007 Tentang *Penataan Ruang*
- Undang-Undang No. 27 Tahun 2007 Tentang *pengelolaan Wilayah Pesisir & Pulau-Pulau Kecil*
- Nengah Subadra,. *Prinsip-Prinsip Pembangunan pariwisata yang berkelanjutan*, Bali Tourism Watch. Artikel. 2007
- Gassing HT, A. Qadir, ed. *Pedoman Penulisan Karya Tulis Ilmiah Makalah, Skripsi, Tesis, dan Disertasi*. Alauddin Press: Makassar. 2008
- Upara, Sakriandi Ikhwan. *Analisis Kesesuaian Lahan Kota Mamuju untuk Pengembangan Kawasan Perkotaan*. Makassar. Arsip. 2007.
- PSDAL UNHAS, *Studi Tipologi Kabupaten*, , Ujung Pandang . 1997
- Nana Sudjana, *Tuntutan Penulisan Karya Ilmiah* (Bandung: Sinar Baru) 1991
- Edy Hendras Wahyono, *Belajar Hidup dari Alam*” Blog Edy Hendras Wahyono.
<http://EdyHendrasWahyono.com/2009/02/belajar-hidup-dari-alam.html>
 (12 juni 2011).
- Nirwandar, Sapta. *Pembangunan Sektor Pariwisata di Era Otonomi Daerah*.
<http://www.bupdar.go.id/page.php?ic=541&id=440> .(12 juni 2011)