

**PENGEMBANGAN KAWASAN PESISIR SEBAGAI PUSAT
BUDAYA MANDAR BERBASIS KEARIFAN LOKAL
DI KECAMATAN BALANIPA
KABUPATEN POLEWALI MANDAR**



Skripsi

Diajukan untuk Memenuhi Salah Satu Syarat Meraih Gelar
Sarjana Jurusan Perencanaan Wilayah dan Kota
pada Fakultas Sains dan Teknologi
UIN Alauddin Makassar

Oleh

MIFTAHUL KHAIRAH

NIM. 60800113005


**JURUSAN TEKNIK PERENCANAAN WILAYAH DAN KOTA
FAKULTAS SAINS DAN TEKNOLOGI
UIN ALAUDDIN MAKASSAR
TAHUN 2017**


PERNYATAAN KEASLIAN SKRIPSI

Dengan penuh kesadaran, penyusun yang bertanda tangan di bawah ini menyatakan bahwa skripsi ini benar adalah hasil karya penyusun sendiri. Jika di kemudian hari terbukti bahwa ia merupakan duplikat, tiruan, plagiat, atau dibuat oleh orang lain, sebagian atau seluruhnya, maka skripsi dan gelar yang diperoleh karenanya batal demi hukum.

Makassar, 31 Oktober 2017

Penyusun,




Miftahul Khairah
NIM : 60800113005

UNIVERSITAS ISLAM NEGERI
ALAUDDIN
M A K A S S A R

PERSETUJUAN SKRIPSI

Judul Skripsi : Pengembangan Kawasan Pesisir Sebagai Pusat Budaya
Mandar Berbasis Kearifan Lokal di Kecamatan Balanipa
Kabupaten Polewali Mandar

Nama Mahasiswa : Miftahul Khairah

NIM : 60800113005

Jurusan : Perencanaan Wilayah dan Kota

Fakultas : Sains dan Teknologi

Disetujui Komisi Pembimbing


Pembimbing I

Pembimbing II


Dr. Muhammad Anshar, S.Pt., M.Si


Ir. Jufriadi, M.SP

Mengetahui


Dekan Fakultas Sains dan Teknologi
UIN Alauddin Makassar

Ketua Jurusan Teknik Perencanaan
wilayah dan kota



Prof. Dr. H. Arifuddin., M.Ag
NIP. 1969 1205 199303 1 001


Dr. Muhammad. Anshar, S.Pt., M.Si
NIP. 19760603 200212 1005

PENGESAHAN SKRIPSI

Skripsi yang berjudul, “Pengembangan Kawasan Pesisir Sebagai Pusat Budaya Mandar Berbasis Kearifan Lokal di Kecamatan Balanipa Kabupaten Polewali Mandar” yang disusun oleh Miftahul Khairah, NIM: 60800113005, mahasiswa Jurusan Teknik Perencanaan Wilayah dan Kota pada Fakultas Sains dan Teknologi UIN Alauddin Makassar, telah diuji dan dipertahankan dalam sidang *munaqasyah* yang diselenggarakan pada hari Selasa, tanggal 17 Oktober 2017, dinyatakan telah dapat diterima sebagai salah satu syarat untuk memperoleh gelar Sarjana Perencanaan Wilayah Kota dalam Ilmu Teknik Perencanaan Wilayah dan Kota, Jurusan Teknik Perencanaan Wilayah dan Kota.

Makassar, 31 Oktober 2017

DEWAN PENGUJI:

Ketua	: Dr. Wasilah, S.T., M.T	(.....)
Sekretaris	: Risnawati K, ST., M.Si	(.....)
Munaqisy I	: Dr. Ir. Syahriar Tato, M.Si., M.H	(.....)
Munaqisy II	: Dr. Kurniati M.Ag	(.....)
Pembimbing I	: Dr. Muhammad Anshar S.Pt., M.Si	(.....)
Pembimbing II	: Ir. Jufriadi, M.SP	(.....)

Diketahui oleh:
Dekan Fakultas Sains dan Teknologi
UIN Alauddin Makassar,



Prof. Dr. H. Arifuddin., M.Ag
NIP. 19691205 199303 1 00 1

KATA PENGANTAR

بِسْمِ اللّٰهِ الرَّحْمٰنِ الرَّحِیْمِ

Assalamu Alaikum Wr. Wb.

Syukur Alhamdulillah penulis panjatkan kepada Allah Subhanahu Wata'ala, yang telah melimpahkan rahmat ilmu dan pengetahuan kepada penulis, sehingga penulis dapat melakukan penelitian, menyusun dan menyelesaikan skripsi ini, guna memenuhi salah satu syarat untuk mencapai gelar Sarjana Perencanaan Wilayah dan Kota di Universitas Islam Negeri Alauddin Makassar. Judul skripsi yang penulis susun adalah “Pengembangan Kawasan Pesisir Sebagai Pusat Budaya Mandar Berbasis Kearifan Lokal di Kecamatan Balanipa Kabupaten Polewali Mandar”.

Penulis menyadari sepenuhnya bahwa dalam penulisan skripsi ini tidak lepas dari segala kesalahan dan kekurangan. Oleh karena itu, dengan segala kerendahan hati penulis mengharapkan saran dan kritik dari para pembaca sebagai bahan masukan sehingga dapat berguna baik bagi penulis maupun bagi pembaca pada umumnya.

Mengingat keterbatasan kemampuan dan pengetahuan penulis serta kendala-kendala yang ada maka penulis menyadari bahwa penyusunan skripsi ini tidak akan selesai tanpa bantuan dan bimbingan berbagai pihak. Untuk itu dalam bagian ini penulis ingin menyampaikan banyak terima kasih kepada pihak yang sudah memberikan bantuan, dukungan, semangat, bimbingan dan saran-saran, sehingga

skripsi ini dapat terselesaikan. Rasa terima kasih ini ingin penulis sampaikan terutama kepada :

1. Kedua orang tuaku tercinta, Syahrudin. Hamriah S.Pd yang selalu memberikan doanya, dukungan, semangat serta nasehat untuk segera menyelesaikan skripsi ini.
2. Bapak Dr. Muhammad Anshar, S.Pt., M.Si selaku Dosen Pembimbing I dan Bapak Ir. Jufriadi, M.SP Dosen Pembimbing II yang telah meluangkan waktunya ditengah kesibukannya untuk membimbing, memberi petunjuk dan arahan kepada penulis dalam penyusunan skripsi ini.
3. Bapak Prof. Dr. H. Arifuddin, M.Ag selaku Dekan Fakultas Sains dan Teknologi Universitas Islam Negeri Alauddin Makassar.
4. Bapak Dr. Muhammad Anshar, S.Pt., M.Si selaku Ketua Jurusan Teknik Perencanaan Wilayah dan Kota Universitas Islam Negeri Alauddin Makassar.
5. Ibu Risma Handayani, S.IP., M.Si selaku Sekertaris Jurusan Teknik Perencanaan Wilayah dan Kota Universitas Islam Negeri Alauddin Makassar.
6. Seluruh Dosen, Staf Akademik, Staf Jurusan Teknik Perencanaan Wilayah dan Kota, Staf Perpustakaan, Pengajar Fakultas Sains dan Teknologi Universitas Islam Negeri Alauddin Makassar yang telah memberikan penulis ilmu pengetahuan yang sangat berharga.
7. Pimpinan Dinas Kebudayaan dan Pariwisata, Pimpinan Badan Perencanaan dan Pembangunan Daerah (BAPPEDA), Bapak Muhammad Alimuddin

Penggerak Pustakawan Mandar dan Masyarakat Nelayan di Kecamatan Balanipa Kabupaten Polewali Mandar.

8. Saudara tercinta Nurul Mujahidah dan Muhammad Azhar yang tidak henti-hentinya memotivasi, mendorong dan mendukung penulis dalam menyelesaikan skripsi ini.
9. Teman KKN Muhammad Murthada dan Muhammad Fadhil yang telah membantu melaksanakan kegiatan penelitian.
10. Teman-teman angkatan 2013 Teknik Perencanaan Wilayah dan Kota serta semua keluarga besar Teknik Perencanaan Wilayah dan Kota yang tidak henti-hentinya memberi semangat kepada penulis dalam menyelesaikan skripsi ini.

Penulis berharap skripsi ini dapat memberikan manfaat bagi semua pihak dan penulis khususnya. Semoga Allah swt melindungi dan memberikan berkah-Nya dan imbalan yang setimpal kepada semua pihak yang telah membantu dan membimbing penulis dalam menyelesaikan skripsi ini

Wassalamu Alaikum Wr. Wb.

Samata-Gowa, Oktober 2017

Penulis

Miftahul Khairah
NIM. 60800113005

ABSTRAK

Nama : Miftahul Khairah
NIM : 60800113005
Judul Skripsi : Pengembangan Kawasan Pesisir Sebagai Pusat Budaya Mandar
Berbasis Kearifan Lokal di Kecamatan Balanipa Kabupaten Polewali
Mandar
Pembimbing : 1. Dr. Muhammad Anshar, ST., M.Si
2. Ir Jufriadi M.SP

Kecamatan Balanipa merupakan salah satu kecamatan yang terletak di bagian pesisir selatan Kabupaten Polewali Mandar Provinsi Sulawesi Barat. Selain kekayaan sumberdaya alam, wilayahnya juga kaya akan potensi warisan budaya adat Mandar. Pada awalnya Balanipa merupakan kerajaan yang berkembang pesat dan mampu mempengaruhi beberapa kerajaan kecil di sekitarnya. Tradisi *motangnga*, *roppong* dan perahu *sandeq* merupakan bentuk internalisasi nilai-nilai budaya lokal suku Mandar. Budaya maritim dari sistem pembuatan dan festival perahu *sandeq* menjadi destinasi yang sangat menarik yang dikunjungi wisatawan asing. Jenis data terdiri dari data primer mencakup kondisi fisik wilayah pesisir, sarana dan prasarana serta kondisi sosial budaya masyarakat dan data sekunder yaitu RTRW Kabupaten, produksi perikanan, data jumlah wisatawan asing dan demografi wilayah. Metode analisis yang digunakan adalah analisis deksriptif dan analisis SWOT untuk menentukan arahan dan strategi pengembangan kawasan pesisir sebagai pusat budaya Mandar. Hasil analisis diperoleh arahan dan strategi (1) meningkatkan produksi perikanan tangkap dengan bantuan penyuluhan dan pelatihan pada masyarakat nelayan, (2) peningkatan sarana dan prasarana yang dapat menunjang aktivitas masyarakat maupun lingkungan kawasan pesisir, (3) peningkatan hukum adat yang memiliki fungsi menjaga, melestarikan dan mengatur wilayah kawasan pesisir, (4) pengembangan masyarakat pesisir dengan bantuan modal usaha agar produk yang dihasilkan mampu menembus pasar luar wilayah, (5) pemerintah melakukan pendekatan dan sosialisasi pada swasta sebagai investor dalam mendukung pengembangan wilayah.

Kata Kunci : Sandeq, Roppong, Motangnga, kearifan lokal

DAFTAR ISI

LEMBAR JUDUL	i
LEMBAR PERNYATAAN KEASLIAN	ii
LEMBAR PERSETUJUAN	iii
LEMBAR PENGESAHAN	iv
KATA PENGANTAR	v
ABSTRAK	viii
DAFTAR ISI	ix
DAFTAR TABEL	xii
DAFTAR GAMBAR	xiii
DAFTAR PETA	xiv
BAB I PENDAHULUAN	1
A. Latar Belakang	1
B. Rumusan Masalah	4
C. Tujuan Penelitian.....	4
D. Manfaat Penelitian.....	4
E. Ruang Lingkup	5
F. Sistematika Pembahasan.....	6
BAB II TINJAUAN PUSTAKA	8
A. Tinjauan Pengembangan Wilayah Pesisir	8
1. Pengertian Pengembangan.....	8
2. Wilayah Pesisir	9
3. Potensi Sumberdaya Alam Pesisir	10
4. Pengelolaan Sumberdaya Pesisir	13
5. Karakteristik Sosial dan Sistem Pengetahuan Masyarakat Pesisir	15
6. Sumberdaya Alam (SDA)	17
7. Sumberdaya Manusia (SDM)	18
8. Kearifan Lokal Masyarakat Mandar	19

B.	Tinjauan Umum Kearifan Lokal Masyarakat Pesisir	20
1.	Kearifan Lokal	20
2.	Konsepsi Kearifan Lokal	22
3.	Masyarakat Adat dalam Perspektif UU No 1 Tahun 2014.....	25
4.	Kearifan Lokal Dalam Penataan Ruang	26
C.	Studi Empiris.....	28
D.	Perspektif Islam Dalam Kaitannya Dengan Penelitian	30
E.	Definisi Operasional.....	31
F.	Kerangka Pikir	34
BAB III METODE PENELITIAN		35
A.	Jenis Penelitian	35
B.	Lokasi dan Waktu Penelitian	35
C.	Teknik Pengumpulan Data	37
D.	Jenis dan Sumber data	37
E.	Informan	39
F.	Variabel Penelitian.....	40
G.	Metode Analisis	42
H.	Road Map Penelitian	48
BAB IV HASIL DAN PEMBAHASAN.....		51
A.	Gambaran Umum Wilayah	51
1.	Letak Geografis dan Administratif.....	51
2.	Kependudukan.....	53
3.	Wisatawan Mancanegara	54
B.	Sarana dan Prasarana Kawasan Pesisir.....	58
1.	Sarana Persampahan	58
2.	Prasarana Jalan.....	59
3.	Prasarana Drainase.....	60
4.	Prasarana Air Bersih dan Sanitasi.....	60
C.	Sejarah Kebudayaan Bahari Mandar	61

D. Sistem Pengetahuan Masyarakat Nelayan	64
E. Potensi Kawasan Pesisir Berbasis Kearifan Lokal	78
1. Sumberdaya Alam	78
2. Sumberdaya Manusia	79
3. Potensi Budaya Mandar Berbasis Kearifan Lokal.....	85
a. <i>Sandeq</i>	85
b. <i>Roppong</i>	102
c. <i>Motangnga</i>	119
F. Strategi Pengembangan	124
1. Analisis Faktor Internal	124
2. Analisis Faktor Eksternal.....	127
3. Analisis Strategi.....	131
4. Strategi Pengembangan Kawasan Pesisir Sebagai Pusat Mandar Berbasis Kearifan Lokal	136
G. Kawasan Pesisir Berbasis Kearifan Lokal dalam Perspektif Al-Qur'an dan Hadis	136
BAB V PENUTUP	143
A. Kesimpulan	143
B. Saran.....	144
DAFTAR PUSTAKA	145
LAMPIRAN	149

UNIVERSITAS ISLAM NEGERI

ALAUDDIN

M A K A S S A R

DAFTAR TABEL

Tabel 1. Road Map Penelitian	48
Tabel 2. Luas Wilayah dan Persentase terhadap Luas Wilayah Menurut Desa/Kelurahan di Kecamatan Balanipa	52
Tabel 3. Jumlah Penduduk dan Kepadatan Penduduk di Kecamatan Balnipa Tahun 2015	53
Tabel 4. Jumlah Wisatawan Mancanegara di Kecamatan Balanipa.....	55
Tabel 5. Klasifikasi Kondisi dan Lebar Jaringan Jalan di Lokasi Penelitian	59
Tabel 6. Produksi Perikanan Tangkap 5 Tahun Terakhir di Kecamatan Balanipa Kabu[at]en Polewali Mandar (Ton)	78
Tabel 7. Pembobotan Faktor Internal Pengembangan Kawasan Peisisir Sebagai Pusat Budaya Mandar di Kecamatan Balanipa Kabupaten Polewali Mandar Tahun 2017.....	125
Tabel 8. IFAS Faktor Kekuatan Pengembangan Kawasan Pesisir Sebagai Pusat Budaya Mandar Tahun 2017.....	126
Tabel 9. IFAS Faktor Kekuatan Pengembangan Kawasan Pesisir Sebagai Pusat Budaya Mandar Tahun 2017.....	127
Tabel 10. Pembobotan Faktor Eksternal Pengembangan Kawasan Pesisir Sebagai Pusat Budaya Mandar Tahun 2017	128
Tabel 11. IFAS Faktor Peluang Pengembangan Kawasan Pesisir Sebagai Pusat Budaya Mandar Tahun 2017.....	130
Tabel 12. IFAS Faktor Ancaman Pengembangan Kawasan Pesisir Sebagai Pusat Budaya Mandar Tahun 2017.....	131
Tabel 13. Pengembangan Kawasan Pesisir Sebagai Pusat Budaya Mandar	135

DAFTAR GAMBAR

Gambar 1. Kerangka Berfikir	34
Gambar 2. Analisis Swot.....	45
Gambar 3. Grafik Luas Wilayah dan Persentase terhadap Luas Wilayah Menurut Desa/Kelurahan di Kecamatan Balanipa.....	53
Gambar 4. Grafik Jumlah Penduduk dan Kepadatan Penduduk di Kecamatan Balanipa.....	54
Gambar 5. Persampahan di Kawasan Pesisir.....	58
Gambar 6. Jaringan Jalan di Lokasi Penelitian.....	60
Gambar 7. Jaringan Drainase di Lokasi Penelitian.....	60
Gambar 8. Tempat Penampungan Air yang Bersumber dari Sumur Tanah.....	61
Gambar 9. <i>Possaiq</i> /Nelayan Mandar.....	77
Gambar 10. Kegiatan Menenun oleh Isteri Nelayan	85
Gambar 11. Perahu <i>Sandeq</i>	90
Gambar 12. Lomba <i>Sandeq</i>	101
Gambar 13. <i>Roppong</i> Mandar	104
Gambar 14. Ritual <i>Kuliwa</i>	119
Gambar 15. Pengolahan Telur Ikan.....	122
Gambar 16. Ritual Tolaq Bala dan Kuliwa sebelum Berangkat Motangnga/Melaut	124
Gambar 17. Analisa SWOT	133
Gambar 18. Matriks SWOT.....	134

DAFTAR PETA

Peta 1. Peta Lokasi Penelitian	36
Peta 2. Peta Administrasi Kabupaten Polewali Mandar	56
Peta 3. Peta Administrasi Kecamatan	57



BAB I

PENDAHULUAN

A. Latar Belakang

Panjang pesisir di wilayah Indonesia yang menduduki pesisir terpanjang kedua setelah Kanada ini menyebabkan sektor perikanan merupakan potensi sumber daya alam yang menjajikan dari negara ini yang perlu dijaga kelestariannya. Wilayah pesisir yang panjang disertai keaneka ragaman suku menyebabkan hampir disetiap pesisir Indonesia memiliki adat istiadat yang variatif. Adat istiadat masyarakat pesisir yang di dominasi oleh nelayan ini salah satunya adalah kearifan lokal atau (*lokal wisdom*).

Peran dan status kearifan lokal sebagai hukum atau aturan yang dilaksanakan di wilayah-wilayah pesisir ini sangat penting mengingat dari sisi historinya yang didapatkan dalam proses yang sangat panjang dan diturunkan secara lisan oleh masyarakat secara turun menurun. Apalagi dari segi tujuan diterapkannya yaitu sebagai kontrol terhadap sifat manusia yang kebutuhan dan keinginannya tidak terbatas memungkinkan keberadaan kearifan lokal sangat mempengaruhi kelestarian lingkungan manusia sebagai tempat tinggal khususnya wilayah pesisir.

Secara umum kearifan lokal dapat dipahami sebagai gagasan-gagasan setempat yang bersifat bijaksana, penuh kearifan, bernilai baik, yang tertanam dan diikuti oleh anggota masyarakatnya (Djalil, 2010 : 16). Kearifan lokal adalah semua bentuk pengetahuan, keyakinan, pemahaman atau wawasan serta adat kebiasaan atau

etika yang menunjuk perilaku manusia di dalam komunitas ekologis. Kearifan lokal juga merupakan bagian dari etika dan moralitas yang membantu manusia untuk menjawab pertanyaan moral apa yang harus dilakukan, bagaimana harus bertindak, khususnya di bidang pengelolaan lingkungan dan sumberdaya alam. (Keraf, 2002 :32)

Kabupaten Polewali Mandar terletak di Provinsi Sulawesi Barat yang merupakan wilayah didominasi oleh kawasan pesisir, sehingga dikenal dengan sukunya yaitu suku mandar sebagai *possaiq*, atau pelaut-pelaut yang tangguh. Orang mandar adalah pelaut yang ulung. (Halim, 2007 : 15).

Kawasan pesisir Kecamatan Balanipa mempunyai banyak potensi sumberdaya alam. Potensi sumberdaya pesisir dan budaya yang ada sekarang dapat dipertahankan dan dikembangkan dengan memberikan arahan dan strategi dalam pengembangannya. Ragam potensi budaya yang dimiliki oleh Kecamatan Balanipa sebagai karakter masyarakat pesisir dan nilai nilai Islam yang disakralkan, yaitu tradisi unik untuk mengindari bencana atau bala dengan mengadakan upacara *Motangnga*, *Sandeq Race*, merupakan lomba perahu yang setiap tahunnya dilaksanakan sebagai usaha untuk melestarikan dan meneruskan budaya bahari mandar yang saat ini sudah terancam puna, *roppo* atau *roppong* dalam bahasa mandar berarti sampah alat ini merupakan alat bantu penangkap ikan karena dianggap sebagai tempat berkumpulnya ikan.

Namun ada tiga hal yang dapat dipetik dari *roppong* yaitu kearifan dalam memanfaatkan alam, keyakinan kepada hal gaib dan solidaritas sosial. Seiring dengan

perkembangan teknologi dan modernisasi yang semakin meningkat maka kearifan lokal masyarakat pesisir di Kecamatan Balanipa secara perlahan akan puna. Peran kearifan lokal dinilai dapat menjadi sebuah aturan juga budaya dalam melestarikan alam dan menjaga lingkungan wilayah pesisir, sehingga memerlukan perhatian dari pemerintah dan *stakeholder* guna keberlanjutan budaya dan kearifan lokal yang ada.

Potensi budaya kawasan pesisir di Kecamatan Balanipa yang khas tersebut, menjadi identitas wilayah dari dulu hingga sekarang. Umumnya masyarakat setempat memiliki tradisi simbolisasi khas yaitu *sipamadaq* yang berarti membangun masyarakat Mandar dengan tradisi saling menghargai, menguatkan dan mengimbangi (Fibrianti, 2014 : 78).

Melihat potensi budaya di Kecamatan Balanipa maka perlu adanya arahan dan strategi dalam pengembangan kawasan pesisir dengan pendekatan budaya berbasis kearifan lokal di Kecamatan Balanipa agar budaya tersebut tidak punah dan rusak, karena identitas suatu wilayah adalah budaya kearifan lokal yang dimiliki oleh wilayah tersebut.

Berdasarkan uraian latar belakang dan rumusan masalah di atas, penulis menyusun penelitian ini, tentang Pengembangan Kawasan Pesisir Sebagai Pusat Budaya Mandar Berbasis Kearifan Lokal di Kecamatan Balanipa, diharapkan pada Kawasan Pesisir di Kecamatan Balanipa bisa menjadi pusat budaya mandar berbasis kearifan lokal pada masyarakat pesisir sesuai dengan arahan RTRW Kabupaten Polewali Mandar No 2 Tahun 2012-2032.

B. Rumusan Masalah

1. Bagaimana potensi dalam pengembangan kawasan pesisir sebagai pusat budaya mandar berbasis kearifan lokal di Kecamatan Balanipa Kabupaten Polewali Mandar ?
2. Bagaimana arahan dan strategi pengembangan kawasan pesisir sebagai pusat budaya mandar berbasis kearifan lokal di Kecamatan Balanipa Kabupaten Polewali Mandar ?

C. Tujuan Penelitian

1. Untuk mengetahui potensi dalam pengembangan kawasan pesisir sebagai pusat budaya mandar berbasis kearifan lokal di Kecamatan Balanipa Kabupaten Polewali Mandar.
2. Untuk mengetahui arahan dan strategi pengembangan kawasan pesisir sebagai pusat budaya mandar berbasis kearifan lokal di Kecamatan Balanipa Kabupaten Polewali Mandar.

D. Manfaat penelitian

1. Manfaat dari penelitian ini nantinya akan memberikan output bagi seluruh stakeholder, baik dalam bentuk data maupun arahan dan strategi dalam pengembangan kawasan pesisir sebagai pusat budaya mandar berbasis kearifan lokal.

2. Dapat digunakan pihak-pihak yang berkepentingan dalam menyusun arahan dan kebijakan untuk pengembangan kawasan pesisir sebagai pusat budaya mandar berbasis kearifan lokal.
3. Memperkaya khasanah budaya dan kearifan lokal khususnya berkaitan dengan kemaritiman dan penataan ruang.

E. RUANG LINGKUP

1. Lingkup Wilayah

Berdasarkan dengan rumusan masalah dan tujuan dari penelitian ini yaitu pengembangan kawasan pesisir sebagai pusat budaya mandar berbasis kearifan lokal di Kecamatan Balanipa, penelitian ini hanya dilakukan di Kelurahan Balanipa, Desa Pambusuang, Desa Galung Tulu, Desa Tammangale, Desa Sabang Subik, dan Desa Bala yang merupakan wilayah pesisir dari Kecamatan Balanipa.

2. Lingkup Substansi

Ruang lingkup substansi pada penelitian ini berisi bagaimana potensi budaya dalam ”pengembangan kawasan pesisir sebagai pusat budaya mandar berbasis kearifan lokal di Kecamatan Balanipa Kabupaten Polewali Mandar” dan memberi arahan dan strategi dalam ”pengembangan kawasan pesisir sebagai pusat budaya mandar berbasis kearifan lokal di Kecamatan Balanipa Kabupaten Polewali Mandar”.

F. SISTEMATIKA PEMBAHASAN

Secara garis besar pembahasan pada penelitian ini terbagi dalam beberapa bagian, antara lain :

PERTAMA PENDAHULUAN

Menguraikan tentang latar belakang, rumusan masalah, tujuan penelitian, manfaat penelitian, dan ruang lingkup penelitian.

KEDUA TINJAUAN PUSTAKA

Menguraikan tentang definisi pengembangan, wilayah pesisir, potensi sumberdaya alam pesisir, pengelolaan sumberdaya pesisir, karakteristik sosial dan sistem pengetahuan masyarakat pesisir, kearifan lokal, konsep kearifan lokal, konsep pemikiran, masyarakat adat dalam perspektif UU No 1 Tahun 2014, kearifan lokal dalam penataan ruang, studi empiris, ayat yang berhubungan dengan penelitiann, definisi operasional dan kerangka fikir.

KETIGA METODE PENELITIAN

Pada bab ini menguraikan tentang jenis penelitian, lokasi dan waktu penelitian, teknik pengumpulan data, jenis dan sumber data, dan metode analisis yang digunakan.

KEEMPAT HASIL DAN PEMBAHASAN

Menguraikan tentang tinjauan kebijakan pemerintah lokasi penelitian, gambaran umum wilayah Kabupaten Polewali Mandar,

gambaran umum Kecamatan Baanipa, deskripsi hasil penelitian dari analisi yang digunakan, arahan dan strategi dalam pengembangan kawasan pesisir sebagai pusat budaya mandar berbasis kearifan lokal.

KELIMA PENUTUP

Berisi tentang kesimpulan dan saran hasil penelitian.



UNIVERSITAS ISLAM NEGERI
ALAUDDIN
M A K A S S A R

BAB II

TINJAUAN PUSTAKA

A. TINJAUAN PENGEMBANGAN WILAYAH PESISIR

1. Pengertian Pengembangan

Pengembangan merupakan upaya pembangunan yang dilakukan terus menerus dan memanfaatkan sumberdaya alam, sumberdaya manusia, dalam suatu wilayah agar tercapai kualitas kesejahteraan masyarakat dan lingkungan hidupnya. Pengembangan dapat dirumuskan sebagai rangkaian upaya untuk mewujudkan keterpaduan dalam penggunaan berbagai sumberdaya yang dimiliki secara harmonis, serasi dan terpadu melalui pendekatan yang bersifat komprehensif mencakup aspek fisik, ekonomi, social, budaya dan lingkungan hidup untuk pembangunan berkelanjutan. (Djakapermana, 2010 : 123).

Pembangunan yang ideal adalah terjadinya interaksi wilayah yang sinergis dan saling memperkuat sehingga nilai tambah yang diperoleh dari adanya interaksi tersebut dapat terbagi secara adil dan proporsional sesuai dengan peran dan potensi sumberdaya yang dimiliki masing-masing wilayah. (Rustiadi, 2004 : 91).

2. Wilayah Pesisir

Wilayah pesisir sebagai daerah pertemuan antara darat dan laut, kea rah darat wilayah pesisir meliputi bagian daratan, baik kering maupun terendam air, yang masih dipengaruhi sifat-sifat laut seperti pasang surut, angin laut, dan perembesan air asin; sedangkan kea rah laut wilayah pesisir dipengaruhi oleh proses-proses alami yang terjadi di darat seperti sedimentasi dan aliran air tawar, maupun yang disebabkan oleh kegiatan manusia di darat seperti penggundulan hutan dan pencemaran.

Wilayah pesisir didefinisikan sebagai wilayah peralihan antara laut dan daratan, kea rah darat mencakup daerah yang masih terkena pengaruh percikan air laut atau pasang surut, dan kea rah laut meliputi daerah paparan benua (*continental shelf*) (Beatley et al, 1994 : 95).

Wilayah pesisir sebagai suatu wilayah peralihan antara daratan dan lautan, dirnana batas ke arah darat adalah jarak secara arbiter dari rata-rata pasang tertinggi dan batas ke arah laut adalah yuris diksi wilayah propinsi atau state di suatu negara. (Dahuri, 1996 : 28).

Kawasan pesisir merupakan wilayah peralihan antara daratan dan perairan laut. Seacara fisiologi didefenisikan sebagai wilayah antara garis pantai hingga ke arah daratan yang masih dipengaruhi pasang surut air laut, dengan lebar yang ditentukan oleh kelandaian pantai dan dasar laut, serta dibentuk oleh endapan lempung hingga pasir yang bersifat lepas dan kadan materinya berupa kerikil.

Dengan demikian dapat dimengerti bahwa berbagai sumberdaya hayati serta lingkungan di wilayah pesisir relatif lebih rentan terhadap kerusakan, dibandingkan dengan wilayah-wilayah atau ekosistem-ekosistem lainnya. Dari seluruh tipe ekosistem yang ada, biasanya ekosistem pesisir merupakan wilayah yang mendapat tekanan lingkungan yang paling berat (Ghofar 2004 : 12).

3. Potensi Sumberdaya Alam Pesisir

Potensi wilayah pesisir memiliki arti strategis karena merupakan wilayah peralihan (*interface*) antara ekosistem darat dan laut, serta memiliki potensi sumberdaya alam dan jasa-jasa lingkungan yang sangat kaya. Kekayaan ini mempunyai daya tarik tersendiri bagi berbagai pihak untuk memanfaatkan sumberdaya dan mendorong berbagai instansi untuk meregulasi pemanfaatannya. (Clark, 1996 : 10)

Sumberdaya pesisir adalah sumberdaya alam, sumberdaya binaan/buatan dan jasa-jasa lingkungan yang terdapat di wilayah pesisir, potensi sumberdaya pesisir secara umum dibagi atas empat kelompok yakni (1) sumberdaya yang dapat pulih (*renewable resources*), (2) sumberdaya tidak dapat pulih (*non-renewable resources*), (3) energy kelautan dan (4) jasa-jasa lingkungan kelautan (*environmental services*). (Dahuri, 999 : 52).

Sumberdaya yang dapat pulih terdiri dari berbagai jenis ikan, udang, rumput laut, padang lamun, mangrove, terumbu karang termasuk kegiatan

budidaya pantai laut (*marine culture*). Ketersediaan lahan pesisir merupakan salah satu potensi yang dapat dikembangkan untuk kegiatan perikanan demikian juga dengan wilayah perairan pantainya dapat dikembangkan untuk berbagai kegiatan budidaya terutama budidaya laut.

Sumberdaya tidak dapat pulih meliputi mineral, bahan tambang/galian, minyak bumi dan gas. Sumberdaya energy terdiri dari OTEC (*Ocean Thermal Energy Conservation*), pasang surut, gelombang dan sebagainya. Sedangkan yang termasuk jasa-jasa lingkungan kelautan adalah pariwisata dan perhubungan laut.

Wilayah pesisir dan laut sebagai ekosistem yang dinamis memiliki karakteristik yang sangat unik. Keunikan wilayah ini mengisyaratkan pentingnya pengelolaan wilayah tersebut untuk dikelola secara terpadu dan bijaksana. Secara biofisik wilayah pesisir memiliki karakteristik sebagai berikut:

- a. Secara empiris terdapat keterkaitan ekologis (hubungan fungsional) baik antar ekosistem di dalam kawasan pesisir maupun antara kawasan pesisir dengan lahan atas (*upland*) dengan laut lepas. Perubahan yang terjadi pada suatu ekosistem pesisir, cepat atau lambat, langsung atau tidak langsung akan mempengaruhi ekosistem lainnya. Begitu pula halnya jika pengelolaan kegiatan pembangunan (industri, pertanian, pemukiman dan lain-lain) di lahan atas (*upland*) suatu DAS (Daerah Aliran Sungai) tidak

dilakukan secara bijaksana akan merusak tatanan dan fungsi ekologis kawasan pesisir dan laut.

- b. Dalam suatu kawasan pesisir biasanya terdapat lebih dari dua macam sumberdaya alam dan jasa-jasa lingkungan yang dapat dikembangkan untuk kepentingan pembangunan. Terdapat keterkaitan langsung yang sangat kompleks antara proses-proses dan fungsi lingkungan pengguna sumberdaya alam.
- c. Dalam suatu kawasan pesisir, pada umumnya terdapat lebih dari satu kelompok masyarakat (orang) yang memiliki keterampilan/keahlian dan kesenangan (*preference*) bekerja yang berbeda sebagai petani, nelayan petani tambak, petani rumput laut, pendamping pariwisata, industry dan kerajinan rumah tangga dan sebagainya. Padahal sangat sukar atau hamper tidak mungkin untuk mengubah kesenangan kerja (profesi) sekelompok orang yang sudah mentradisi menekuni suatu bidang pekerjaan.
- d. Baik secara ekologis maupun secara ekonomis, pemanfaatan suatu kawasan pesisir secara monokultur (*single use*) adalah sangat rentan terhadap perubahan internal maupun eksternal yang menjurus pada kegagalan usaha. Misalnya suatu hamparan pesisir hanya digunakan untuk suatu peruntukan, seperti tambak, maka akan lebih rentan, jika hamparan tersebut digunakan untuk beberapa peruntukan.

- e. Kawasan pesisir pada umumnya merupakan sumberdaya milik bersama (*common property resources*) yang dapat dimanfaatkan oleh semua orang (*open access*). Padahal setiap sumberdaya pesisir biasanya berprinsip memaksimalkan keuntungan. Oleh karenanya, wajar jika pencemaran over eksploitasi sumberdaya alam dan konflik pemanfaatan ruang terjadi di kawasan ini, yang pada gilirannya dapat menimbulkan suatu tragedy bersama (*open tragedy*).

Kawasan pesisir memiliki tiga habitat utama (vital) yakni mangrove, padang lamun dan terumbu karang. Di antara ketiga habitat tersebut terdapat hubungan dari interaksi yang saling mempengaruhi. Kerusakan yang terjadi pada satu habitat akan mempengaruhi kehidupan biota pada habitat lainnya, sehingga pengelolaan pada suatu habitat harus mempertimbangkan kelangsungan habitat lainnya.

4. Pengelolaan Sumberdaya Pesisir

Pengelolaan sumberdaya alam pesisir pada hakekatnya adalah suatu proses pengontrolan tindakan manusia atau masyarakat disekitar kawasan pesisir agar pemanfaatan sumberdaya alam dapat dilakukan secara bijaksana dengan mengindahkan kaidah kelestarian lingkungan (Supriharyono, 2002 : 135).

Dengan pengelolaan lingkungan sumberdaya alam pesisir tidaklah bersifat serta merta atau latah, namun kita perlu mengkaji secara mendalam

isu dan permasalahan mengenai sumberdaya yang hendak dilakukan pengelolaan. Penting atau tidaknya sumberdaya alam yang ada, potensi dan komponen sumberdaya mana yang perlu dilakukan pengelolaan dan apakah terdapat potensi dampak perusakan lingkungan, serta untuk atau tidaknya sumberdaya tersebut bagi masyarakat merupakan pertimbangan penting dalam pengelolaan.

Pengelolaan sumberdaya alam yang beranekaragam, baik di daratan maupun di lautan perlu dilakukan secara terpadu dengan sumberdaya manusia dan sumberdaya buatan dalam pola pembangunan berkelanjutan. Pengelolaan sumberdaya alam pesisir yang dilakukan dengan mengembangkan tata ruang dalam satu kesatuan tata lingkungan yang dinamis serta tetap memelihara kelestarian kemampuan dan daya dukung lingkungan yang tersedia (Rais, 1997 : 108).

Beberapa pertimbangan dalam pengelolaan sumberdaya alam kawasan pesisir yakni meliputi (a) pertimbangan ekonomis, (b) pertimbangan dari aspek lingkungan dan (c) pertimbangan sosial budaya. Pertimbangan ekonomis menyangkut penting tidaknya untuk kebutuhan masyarakat sehari-hari, penghasil barang-barang yang dapat dipasarkan, merupakan asset lokal, asional atau internasional serta merupakan asset pariwisata yang dapat menghasilkan uang selain berupa barang. (Supiharyono 2000).

Pertimbangan lingkungan menyangkut stabilitas fisik pantai, lingkungan masyarakat yang unik, penyediaan stok hewan dan tumbuhan termasuk yang

mempunyai potensi untuk dimanfaatkan, pelestarian plasma nutfah, estetika dan identitas budaya, serta apakah terjadi kerusakan lingkungan yang disebabkan oleh sedimentasi, konstruksi, pertanian, penebangan, penambangan, penangkapan berlebihan (*overfishing*), karena buangan limbah yang mengandung nutrient, dan kontaminasi oleh berbagai macam limbah. Sedangkan pertimbangan sosial budaya meliputi pengakuan tradisi, nilai sosial budaya, mempertahankan tradisi mengenai tradisi generasi yang akan datang.

5. Karakteristik Sosial dan Sistem Pengetahuan Masyarakat Pesisir

Masyarakat pesisir adalah kelompok orang yang tinggal di daerah pesisir yang sumber kehidupan ekonominya bergantung secara langsung pada pemanfaatan sumberdaya laut dan pesisir.

Masyarakat pesisir itu sendiri dapat didefinisikan sebagai kelompok orang atau suatu komunitas yang tinggal di daerah pesisir dan sumber kehidupan perekonomiannya bergantung secara langsung pada pemanfaatan sumberdaya laut dan pesisir. Masyarakat pesisir ini terdiri dari nelayan pemilik, buruh nelayan, pembudidaya ikan dan organisme laut lainnya, pedagang ikan, pengolah ikan, *supplier factor* sarana produksi perikanan. Bidang non-perikanan, masyarakat pesisir bisa terdiri dari; penjual jasa pariwisata, penjual jasa transportasi, dan kelompok masyarakat

lainnya yang memanfaatkan sumberdaya non-hayati laut dan pasir untuk menyokong kehidupannya. (Bengen, 2001 : 170).

Selain itu, karakteristik masyarakat pesisir dapat dilihat dari beberapa aspek diantaranya, aspek pengetahuan, kepercayaan (teologis), dan posisi nelayan social. Dilihat dari aspek pengetahuan, masyarakat pesisir mendapat pengetahuan dari warisan nenek moyangnya misalnya untuk melihat kalender dan petunjuk arah maka menggunakan rasi bintang. Sementara, dilihat dari aspek kepercayaan, masyarakat pesisir masih menganggap bahwa laut memiliki kekuatan *magic* sehingga mereka masih sering melakukan adat pesta laut atau sedekah laut. Namun, dewasa ini sudah ada dari sebagian penduduk yang tidak percaya terhadap adat-adat seperti pesta laut tersebut. Mereka hanya melakukan ritual tersebut hanya untuk formalitas semata. Begitu juga dengan posisi nelayan sosial, pada umumnya, nelayan bergolong kasta rendah.

Secara sosiologis, masyarakat pesisir memiliki ciri yang khas dalam hal struktur sosial yaitu kuatnya hubungan antara patron dan klien dalam hubungan pasar pada usaha perikanan. Biasanya patron memberikan bantuan berupa modal kepada klien, hal tersebut merupakan taktik bagi patron untuk mengikat klien dengan utangnya sehingga bisnis tetap berjalan (Satria, 2002 : 88). Dari masalah utang piutang tersebut sering terjadi konflik, namun konflik yang mendominasi adalah persaingan antar nelayan dalam memperebutkan sumberdaya ikan yang jumlahnya terbatas.

Oleh karena itu, sangatlah penting adanya pihak yang dapat mengembangkan sumberdaya laut dan mengatur pengelolaannya. Dalam hal ini peranan aktif dari Pemerintah, Akademik dan Lembaga Swadaya Masyarakat (LSM) sangat membantu dalam mengarahkan strategi pembangunan yang diperlukan masyarakat pesisir dan menunjang pengelolaan sumberdaya lingkungan laut di sekitar tempat tinggal misalnya budidaya perikanan. Pengelolaan ini dilakukan dengan kegiatan nyata yang sesuai dengan warna dari kultur masyarakat setempat dan mampu memberikan masukan dan kritikan bagi strategi pengembangan dan pengelolaan kawasan pesisir.

6. Sumberdaya Alam (SDA)

Sumberdaya alam adalah semua kekayaan bumi, baik biotik maupun abiotik yang membentuk lingkungan sekitar kita yang dapat dimanfaatkan untuk memenuhi kebutuhan manusia dan kesejahteraan manusia misalnya sumberdaya alam pada wilayah pesisir, yaitu ikan, rumput laut, mangrove, pepohonan dan sumberdaya lainnya. Cara pandang manusia terhadap sumberdaya alam sangat mempengaruhi lingkungan dan cara kelola sumberdaya alam yang dilakukannya. Kesadaran lingkungan merupakan suatu proses mental yang membentuk sumberdaya alam dan lingkungan sekitar kita, ada lima faktor yang mempengaruhi penggunaan sumberdaya alam oleh manusia. Kelima faktor tersebut adalah kondisi atau latar

belakang budaya, cara pandang terhadap sumberdaya alam, kondisi sosial, kelangkaan, serta faktor ekonomi dan teknologi (Hunker, 1964 : 224).

7. Sumberdaya Manusia (SDM)

Sumberdaya manusia adalah suatu proses mendayagunakan manusia sebagai tenaga kerja secara manusiawi, agar potensi fisik dan psikis yang dimilikinya berfungsi maksimal bagi pencapaian tujuan organisasi (lembaga). Disamping itu, manusia adalah makhluk Tuhan yang kompleks dan unik serta diciptakan dalam integrasi dua substansi yang tidak berdiri sendiri yaitu tubuh (fisik atau jasmani) sebagai unsur materi, dan jiwa yang bersifat non materi. Hubungan kerja yang paling intensif dilingkungan organisasi adalah antara pemimpin dengan para pekerja (staf) yang ada di bawahnya. Hubungan kerja semakin penting artinya dalam usaha organisasi mewujudkan eksistensinya dilingkungan tugas yang lebih luas dan kompetitif pada masa yang akan datang (Nawawi, 2001 : 20).

Pentingnya SDM adalah sebagai penggerak dan penentu berlangsungnya proses produksi dan segala aktivitas organisasi. Oleh karena kemajuan suatu organisasi ditentukan pula bagaimana kualitas dan kapabilitas SDM di dalamnya. Dalam upaya meningkatkan kualitas pelayanan publik dan meningkatkan daya saing daerah, diperlukan SDM yang mampu memahami bagaimana menciptakan metode pelayanan yang maksimal sehingga dicapai pelayanan yang prima bagi masyarakat dan

mampu melihat potensi yang dimiliki daerah kemudian menciptakan inovasi dalam memanfaatkan potensi daerah (Nawawi, 2001 : 23).

8. Kearifan Lokal Masyarakat Mandar

Ada beberapa penelitian yang secara khusus mengkaji kebudayaan bahari Mandar, yang mengkaji khusus mengenai *roppong*, *motangnga* dan *perahu sandeq* adalah (Ridwan,2017). Kearifan lokal dalam memanfaatkan alam, *roppong* merupakan hasil karya nelayan mandar dalam membaca beraneka ragam fenomena alam. Pengamatan terhadap sampah-sampah yang terombang-ambing di lautan, yang di bawahnya berkumpul dan berlindung beraneka macam ikan menginspirasi masyarakat untuk membuat hal yang sama. Selain itu *roppong* juga mengajarkan kepada nelayan Mandar bagaimana aturan laut, sehingga keberadaan *roppong* tidak berakibat buruk terhadap relasi sosial masyarakat, solidaritas sosial, keberadaan memanfaatkan alam, keyakinan kepada hal gaib, dan pengembangan budaya.

Motangnga adalah kegiatan penangkapan ikan yang melibatkan banyak anggota keluarga di dalamnya, karena sebelum berangkat berlayar ada beberapa ritual yang harus dilakukan, seperti *Tolaqbala* dan *kuliwa* agar pada saat berlayar tidak ada hal yang buruk terjadi kepada mereka. Pada saat berlayar juga banyak larangan seperti ussul dan pamali. Nilai kearifan lokal *motangnga* yakni senantiasa menjaga keselamatan, sebelum berangkat ada

sesuatu yang tidak baik terjadi pada ritual maka mereka mnunda keberangkatannya

Perahu *sandeq* merupakan hasil dari cara orang-orang Mandar merespon kondisi alam tempat mereka tinggal. Rintang dan tantangan dari selat Mandar yang cukup deras, disikapi oleh masyarakat dengan menggunakan perahu lancip layar berbentuk segitiga dan cadik pada kanan-kirinya sehingga perahu ini tidak saja mampu membelah lautan yang cukup ganas dan stabil, tetapi juga melaju dengan kencang dan berlayar hingga ke mancanegara. Nilai identitas perahu sandeq merupakan karakter dari orang Mandar yaitu orang-orang Mandar harus senantiasa berjuang untuk menjamin terciptanya kesejahteraan.

B. TINJAUAN UMUM KEARIFAN LOKAL MASYARAKAT PESISIR

1. Kearifan Lokal

Menurut (Keraf, 2010 : 32), kearifan lokal adalah semua bentuk pengetahuan, keyakinan, pemahaman atau wawasan serta adat kebiasaan atau etika yang menuntun perilaku manusia dalam kehidupan di dalam komunitas ekologis. Jadi kearifan lokal ini bukan hanya menyangkut pengetahuan dan pemahaman masyarakat adat mengenai manusia dan bagaimana relasi diantara semua penghuni komunitas ekologis ini harus dibangun.

Kearifan lokal merupakan bagian dari konsepsi hukum adat tentang hak-hak atas tanah dan air. Hukum adat dirumuskan sebagai konsepsi yang “komunalistik”, religious, yang memungkinkan penguasaan tanah secara individual dan bersifat pribadi akan tetapi sekaligus mengandung unsur kebersamaan”. Menurut (Harsono, 1997 : 75), kearifan lokal memiliki paling sedikit 3 unsur pokok, yaitu :

- 1) Masyarakat hukum sebagai subjek kearifan lokal;
- 2) Institusi kepemimpinan yang memiliki otoritas publik dan perdata atas kearifan lokal;
- 3) Wilayah yang merupakan objek kearifan lokal, yang terdiri atas tanah, perairan dan segenap sumberdaya alam yang terkandung di dalamnya.

Bagi masyarakat yang tinggal di kawasan pesisir dan laut, sumber daya laut dan pesisir tidak hanya berfungsi sebagai pemenuhan kebutuhan ekonomi dan kehidupan sehari-hari masyarakat, tetapi mereka sangat mengenal lingkungan sekitar mereka dan tahu bagaimana mempertahankan keberlanjutan dan kestabilan wilayah laut dan pesisir beserta sumberdaya alam yang terkandung di dalamnya. Hak dan kewajiban yang dimiliki oleh masyarakat adat di dalam mengelola wilayah laut dan pesisir juga memiliki kekuatan eksternal yang memberikan potensi besar bagi masyarakatnya.

Penanggulangan kerusakan lingkungan pesisir dan laut dilakukan secara hati-hati agar tujuan dari upaya pengelolaan sumberdaya pesisir dan laut dapat dicapai. Mengingat bahwa subjek dan objek penanggulangan ini terkait erat

dengan keberadaan masyarakat pesisir, dimana mereka juga mempunyai ketergantungan yang cukup tinggi terhadap ketersediaan sumberdaya laut seperti: ikan, udang, kepiting, kayu mangrove dan sebagainya. Dengan demikian penanggulangan kerusakan lingkungan pesisir dan laut berbasis kearifan lokal masyarakat menjadi pilihan yang bijaksana untuk diimplementasikan.

2. Konsepsi Kearifan Lokal

Secara konseptual kearifan lokal yang berkembang di Indonesia atau lebih dikenal dengan Hak Ulayat Laut (HUL) merupakan terjemahan dari bahasa Inggris, *sea tenure*. Seorang pakar kelautan, Landsgaarde menyebutkan bahwa istilah *sea tenure* mengacu kepada seperangkat hak dan kewajiban timbal balik yang muncul dalam hubungannya dengan kepemilikan wilayah laut. (*Sea tenure*) merupakan suatu system, di mana beberapa orang atau kelompok sosial memanfaatkan wilayah laut, mengatur tingkat eksploitasinya termasuk melindunginya dari eksploitasi yang berlebihan (*over exploitation*). Hak-hak kepemilikan (*property rights*) mempunyai konotasi sebagai memiliki (*to own*), memasuki (*to acces*), dan memanfaatkan (*to use*). (Akimido, 1991 : 68).

Kearifan lingkungan dapat diwujudkan dalam nilai sosial, norma adat, etika, sistem kepercayaan, pola penataan ruang tradisional, serta peralatan dan teknologi sederhana ramah lingkungan. Sumber daya sosial yang diwarisi

secara turun temurun tersebut, pada kenyataannya terbukti efektif menjaga kelestarian lingkungan, serta menjamin kelestarian lingkungan sosial. Kondisi itu dapat dicontohkan melalui pranata *sasi* di Maluku yang digunakan untuk melindungi kawasan perairan dan didukung oleh peran *kewang* sebagai penegak *sasi*. Tak kalah penting adalah efektivitas teknologi rotasi perladangan yang dikembangkan masyarakat dayak di Kalimantan dalam memulihkan kesuburan tanah atau *rempong dammar* sebagai model konservasi yang dikembangkan masyarakat Kruy di Lampung Barat. Masyarakat Kubu di Jambi atau dikenal Orang Rimbo memperoleh Kalpataru tahun 2006. Penghargaan ini diberikan Presiden RI karena peran Orang Rimbo mengamankan Taman Nasional Bukit Duabelas dengan menerapkan teknologi *hampongan* sebagai upaya membentengi hutan Taman Nasional Bukit Duabelas dari penjarahan liar.

Konotasi semacam ini tidak hanya mengacu pada wilayah penangkapan (*fishing ground*), tetapi juga mengacu pada teknik-teknik penangkapan, peralatan penangkapan, teknologi yang digunakan bahkan sumberdaya yang ditangkap dan dikumpulkan. Dalam perspektif ini, secara ringkas dapat dikatakan bahwa HUL merupakan seperangkat aturan atau praktik pengelolaan atau manajemen wilayah laut dan sumberdaya yang terkandung di dalamnya. Perangkat aturan atau praktek HUL ini menyangkut siapa yang memiliki hak atas suatu wilayah, jenis sumberdaya dan teknik pengeksploitasian sumberdaya tersebut. Jadi, pertanyaan pokok dalam kajian HUL ini adalah siapa yang

menguasai laut (wilayah, jenis sumberdaya, teknologi dan tingkat eksploitasi) dan bagaimana serta dengan cara apa menguasainya. (Saad, 1994 : 17).

Studi tentang HUL juga perlu memperhatikan aspek dinamikanya dalam arti perubahan sebagai pranata lokal yang berkaitan dengan aspek sosial, budaya, teknologi, ekonomi dan politik masyarakat nelayan tempat HUL tersebut berada. Jadi terdapat hubungan fungsional antara HUL dengan aspek-aspek kultur lainnya. Namun pendekatan fungsional yang dimaksud di sini bukan sebagai sistem yang tertutup, tetapi sebagai (*general system theory*) yaitu suatu sistem yang terbuka sesuai dengan karakter masyarakat maritim yang mobil, namun sekaligus pula dicirikan oleh interaksi sosiokultur yang bersifat sistemik (Antariksa, 1995 : 136).

Suhana (2008) menyimpulkan bahwa variabel-variabel pokok dalam kajian HUL adalah menyangkut (1) wilayah, (2) unit pemilik sosial, (3) legalitas beserta pelaksanaannya (*enforcement*). Wilayah dalam konteks pengaturan HUL tidak hanya terbatas pada pembatasan luas wilayah, tetapi juga pada eksklusivitas wilayah, yang dapat juga berlaku pada sumberdaya kelautan, teknologi yang digunakan, tingkat eksploitasinya dan batas-batas yang bersifat temporal.

Pemegang hak dalam kasus HUL menunjukkan bahwa di berbagai tempat yang berbeda terdapat keanekaragaman baik secara individu, kelompok kekerabatan, komunitas desa, sampai negara. Hal yang menarik dari unit pemegang hak ini adalah masalah transferabilitas yaitu bagaimana hak

eksploitasi dialihkan dari suatu pihak ke pihak lain, dan pemerataan (*equity*) yaitu pembagian hak ke dalam satu unit pemegang hak.(Wahyono, 1993 : 180).

3. Masyarakat Adat dalam Perspektif UU No 1 Tahun 2014

Undang-undang No 1 Tahun 2014 tentang Pengelolaan Wilayah Pesisir dan Pulau- Pulau Kecil telah mempertimbangkan keberadaan masyarakat adat untuk teribat dalam pengelolaan sumberdaya pesisir dan pulau-pulau kecil. Dalam undang-undang tersebut didefinisikan bahwa masyarakat adat adalah kelompok masyarakat pesisir yang secara turun-temurun bermukim di wilayah geografis tertentu karena adanya ikatan pada asal-usul leluhur, adanya hubungan yang kuat dengan Sumber Daya Pesisir dan Pulau-Pulau Kecil, serta adanya sistem nilai yang menentukan pranata ekonomi, politik, sosial, dan hukum.

Pasal 60 menyatakan bahwa Pemerintah mengakui, menghormati, dan melindungi hak- hak Masyarakat Adat, Masyarakat Tradisional, dan Kearifan Lokal atas Wilayah Pesisir dan Pulau-Pulau Kecil yang telah dimanfaatkan secara turun-temurun. Artinya bahwa keberadaan masyarakat adat saat ini sudah mendapatkan perhatian yang sangat baik oleh pemerintah. Namun demikian besarnya perhatian pemerintah tersebut harus dibarengi dengan berbagai upaya untuk terus meningkatkan kesejahteraan masyarakat adat.

4. Kearifan Lokal Dalam Penataan Ruang

Setiap daerah di Indonesia, terdapat sistem kemasyarakatan yang mengatur bentuk struktur sosial dan interaksi antara kelompok komunitas, disebut sebagai tata kelola yang meliputi kewenangan ketua adat, aturan, sanksi, dan denda sosial. prinsip utama dalam perencanaan haruslah dirancang untuk manusia (human beings). Perencanaan tidak sekedar normatif (ought to be) atau bagaimana produk perencanaannya (how planning is), tetapi harus interpretatif, aplikatif, adaptif dan pembelajaran (Saraswati, 2006 : 20).

Kebudayaan adalah keseluruhan sistem gagasan, tindakan dan hasil karya manusia dalam rangka kehidupan masyarakat yang dijadikan milik diri manusia dengan belajar (Koentjaraningrat ,1992 : 48). Wujud kebudayaan itu dapat dibedakan dalam tiga hal yaitu:

- a. Wujud kebudayaan sebagai suatu kompleks dari ide-ide, gagasan, nilai-nilai, norma-norma, peraturan dan sebagainya.
- b. Wujud kebudayaan sebagai suatu kompleks aktivitas kelakuan berpola dari manusia dalam masyarakat.
- c. Wujud kebudayaan sebagai benda-benda hasil karya manusia.

Nilai-nilai budaya setempat merupakan sumber inspirasi utama bagi terbentuknya semangat dan pengetahuan lokal (*indigenous knowledge*), sehingga masyarakat lokal akan memiliki kemampuan untuk memperkuat daya adaptasinya (*adaptive capacity*) terhadap berbagai perubahan, baik internal maupun eksternal. Keberadaan pengetahuan lokal dalam pembangunan

sesungguhnya memiliki peran dan arti penting yang sejajar dengan pengetahuan ilmiah modern. Menurut (Haryadi, 1995 : 45) bahwa istilah *behavior setting* dijabarkan dalam dua istilah yakni:

- a. *System of setting* yaitu sistem tempat atau diartikan sebagai rangkaian elemen-elemen fisik atau spasial yang mempunyai hubungan tertentu dan terkait sehingga dipakai untuk kegiatan tertentu.
- b. *System of activity* yaitu sistem kegiatan yang diartikan sebagai suatu rangkaian perilaku yang sengaja dilakukan oleh satu atau beberapa orang.

(Habermaz, 1980 : 112), juga berpendapat bahwa perencanaan pembangunan secara esensial merupakan tugas moral yang fungsi utamanya adalah untuk membantu dalam membentuk dan menginterpretasikan norma-norma sosial. Oleh karena itu, perencana harus mengembangkan kriteria dan metode-metode untuk menganalisa dengan tepat antara tindakan-tindakan yang mungkin untuk dilakukan dengan kebutuhan dasar manusia di lingkungannya. Perencana harus memperhatikan metode yang tepat untuk memvalidasi konsensus yang dicapai dalam masalah-masalah yang dihadapi.

C. STUDI EMPIRIS

1. Pengelolaan Sumberdaya Pesisir dan Laut Melalui Pemberdayaan Kearifan Lokal di Kabupaten Lembata Propinsi Nusa Tenggara Timur Oleh Steafanus Stanis, Manajemen Sumberdaya Pantai Universitas Diponegoro.

Kearifan lokal yang terdapat di Kbuupaten Lembata, Nusa Tenggara Timur memppunyai hubungan yang erat dengan usaha dan kegiatan pengelolaan sumberdaya pesisir adalah Badu, Muro, Kolo Umen Bale Lamaq, Poan Karner Puru Larang, Toto, Bito Berau, Lepa Nua Dewe, Bruhu Bitto, Leffa Nuang. Tradisi dan kearifan lokal tersebut memiliki peranan yang sangat strategis dalam upaya pengelolaan sumberdaya pesisir dan laut.

2. Kajian Profil Kearifan Lokal Masyarakat Pesisir Pulau Gili Kecamatan Sumpersirih Kabupaten Probolinggo Jawa Timur, Perencanaan Wilayah Dan Kota ITB.

Pulau Gili Ketapang terdapat tujuh tradisi atau budaya, yaitu : petik laut, onjem, nyabis, andun, kontrak kerja, pengambek, dan telasan. Dari ketujuh tradisi tersebut hanya dua yang berpotensi sebagai kearifan lokal yang memenuhi syarat menurut Christy (1992). Pembangunan yang diterapkan yakni berdasar pada konsep structural dan non structural. Untuk pendekatan non structural diperlukan beberapa pendekatan, diantaranya adalah, Pengembangan keterampilan masyarakat. Peningkatan pengetahuan dan wawasan lingkungan. Peningkatan animo masyarakat agar berperan serta. Peningkatan kualitas pendidikan formal sumber daya manusia Memberikan

motivasi masyarakat untuk berperan serta. Sedangkan untuk pendekatan struktural diantaranya Membentuk lembaga lokal, Peningkatan akses masyarakat terhadap informasi, Pengembangan akses masyarakat terhadap proses pengambilan keputusan.

3. Kearifan Lokal dalam Pengelolaan Sumberdaya Pesisir dan Laut, Program Magiister Sumberdaya Pesisir, Universitas Diponegoro

Keberadaan dan peranan kearifan tradisional dalam masyarakat nelayan Nangroe Aceh Darussalam memiliki Keberadaan dan peranan kearifan tradisional dalam masyarakat nelayan Nangroe Aceh Darussalam memiliki strukturisasi yang jelas dan tertata sedemikian rupa. Mereka menyadari betul arti penting dari alam dan manfaatnya bagi kehidupan mereka. Oleh karena itu, kearifan tradisional di tengah-tengah kehidupan mereka dijalankan dengan penuh tanggung jawab dan kesadaran. Selain itu, pemimpin, *Panglima Laot* yang telah ditunjuk oleh masyarakat nelayan telah membina hubungan yang harmonis dengan pemerintah dan instansi-instansi terkait. Dengan kerja sama ini, *Panglima Laot* dapat melaksanakan tugasnya lebih baik karena jika terdapat pelanggaran-pelanggaran yang tak bisa diatasinya sendiri, *Panglima Laot* melaporkannya kepada pihak berwajib.

E. PERSPEKTIF ISLAM DAN KAITANNYA DENGAN PENELITIAN

Potensi sumber daya alam tujuannya adalah untuk kebutuhan manusia dan untuk dimanfaatkan oleh manusia, sehingga manusia harus memanfaatkan potensi tersebut dengan memperhatikan karakteristik wilayah dalam upaya pengembangannya, dan tidak merusak potensi sumberdaya alam yang ada. Seperti yang dijelaskan dalam QS Al-baqarah : 2 : 164 berikut.

إِنَّ فِي خَلْقِ السَّمَوَاتِ وَالْأَرْضِ وَاخْتِلَافِ اللَّيْلِ وَالنَّهَارِ وَالْفُلْكِ الَّتِي تَجْرِي فِي الْبَحْرِ بِمَا يَنْفَع النَّاسَ وَمَا أَنْزَلَ اللَّهُ مِنَ السَّمَاءِ مِنْ مَّاءٍ فَأَحْيَا بِهِ الْأَرْضَ بَعْدَ مَوْتِهَا وَبَثَّ فِيهَا مِنْ كُلِّ دَابَّةٍ وَتَصْرِيفِ الرِّيْحِ وَالسَّحَابِ الْمُسَخَّرِ بَيْنَ السَّمَاءِ وَالْأَرْضِ لَآيَاتٍ لِقَوْمٍ يَعْقِلُونَ

Terjemahan:

Sesungguhnya dalam penciptaan langit dan bumi, silih bergantinya malam dan siang, bahtera yang berlayar di laut membawa apa yang berguna bagi manusia, dan apa yang Allah turunkan dari langit berupa air, lalu dengan air itu ia hidupan bumi sesudah mati (kering)-Nya dan ia sebarkan di bumi itu segala jenis hewan, dan pengisaran angin dan awan yang dikendalikan antara langit dan bumi; sungguh (terdapat) tanda-tanda (keesaan dan kebesaran Allah) bagi kaum yang memikirkan. (Kementerian Agama, 2012 : 104).

Maka dari itu, Bahtera yang berlayar di laut membawa apa yang berguna bagi manusia. Sebagaimana perairan darat, perairan laut juga sangat bermanfaat bagi kehidupan kita, sehingga perairan laut yang ada dapat di manfaatkan sebagai sarana transportasi, usaha perikanan, usaha pertambangan, sumber bahan baku obat-obatan dan kosmetika, sumber energy, rekreasi serta pendidikan dan penelitian. Kecamatan Balanipa memperlihatkan adanya potensi pada kawasan

pesisir yaitu sebagai tempat rekreasi dan pengembangan kawasan pesisir sebagai budaya adat mandar berbasis kearifan lokal, sehingga manusia perlu untuk memikirkan arahan dan strategi dalam pengembangan potensi yang ada dan tidak merusak sebagian dari potensi tersebut. Dengan memberikan arahan dan strategi dalam pengembangannya ini menjadi salah satu bentuk usaha atau pemikiran manusia memanfaatkan potensi sumberdaya alam yang ada dan menjaga kelestarian lingkungan kawasan pesisir.

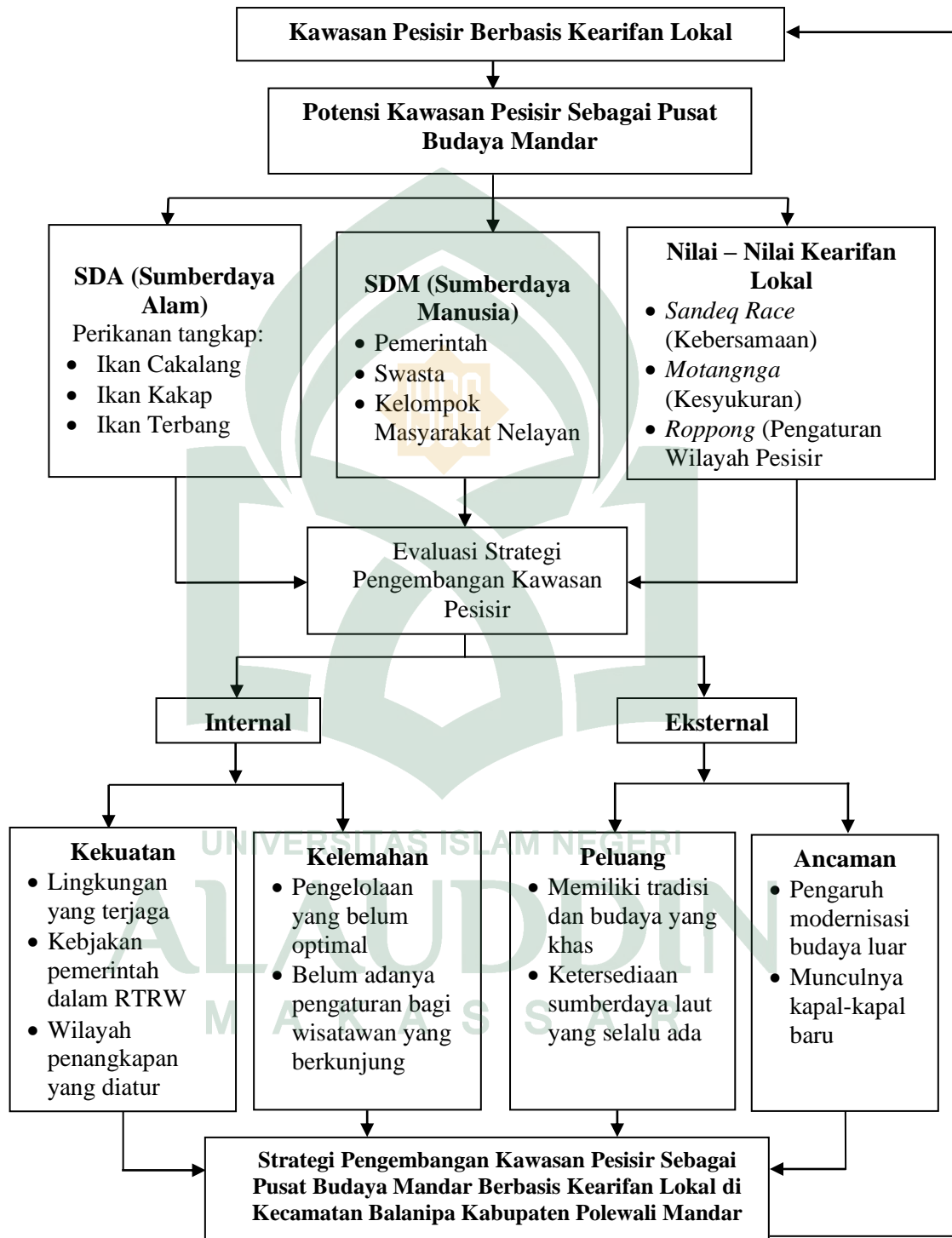
E. DEFENISI OPERASIONAL

1. Pengembangan adalah upaya pembangunan yang dilakukan dengan memanfaatkan sumberdaya alam dan sumberdaya manusia, sehingga terjadi interaksi wilayah yang saling sinergis dan memperkuat.
2. Wilayah Pesisir adalah peralihan antara daratan dan laut yang saling mempengaruhi, mempunyai potensi sumberdaya alam dan budaya yang berlimpah dan memiliki sifat (*open aces*) karena batas-batas wilayah laut yang kadang berubah disebabkan oleh kondisi alam.
3. Masyarakat pesisir adalah sekelompok masyarakat yang memiliki pengetahuan, sikap, memiliki keterampilan sebagai masyarakat pesisir dan tinggal di wilayah pesisir serta hidup bersama memenuhi kebutuhan hidupnya dari sumber daya di wilayah pesisir.

4. Sumberdaya Pesisir adalah sumberdaya yang dapat pulih (*renewable resources*), sumberdaya tidak dapat pulih (*non-renewable resources*), energy kelauatan dan jasa-jasa lingkungan kelautan (*environmental services*).
5. Kearifan lokal adalah nilai-nilai budaya, hukum adat atau kebiasaan yang dilakukan secara turun temurun yang diwujudkan untuk menjaga kelestarian lingkungan dan sumberdaya alam yang ada, tanpa merusak sumberdaya alam lainnya.
6. Peran Kearifan lokal merupakan bagian dari konsepsi hukum adat tentang hak-hak atas tanah dan air, karena manusia sebagai subjek maka penanggulangan kerusakan lingkungan pesisir dan laut dilakukan secara hati-hati agar tujuan dari upaya pengelolaan sumberdaya pesisir dan laut dapat dicapai.
7. Pengembangan masyarakat adalah upayamasyarakat bersama pemerintah untuk meningkatkan kualitas sumber daya manusia dan alam melalui proses pemberdayaan yang salah satunya dapat ditempuh melalui program penyuluhan, terdiri dari empat unsur yaitu tujuan yang diharapkan, partisipasi masyarakat, dukungan pemerintah dan organisasi masyarakat.
8. Kebudayaan adalah wujud dari ide-ide gagasan, tindakan dan hasil karya manusia yang memberikan pola dalam mengatur manusia dan lingkungan.
9. Nilai-nilai budaya setempat merupakan sumber inspirasi utama bagi terbentuknya semangat dan pengetahuan lokal, sehingga masyarakat lokal akan memiliki kemampuan untuk memperkuat daya adaptasinya terhadap berbagai perubahan, baik internal maupun eksternal.

10. Hak Ulayat adalah seperangkat aturan atau praktik pengelolaan atau manajemen wilayah laut dan sumberdaya yang terkandung di dalamnya.
11. Sumberdaya Alam (SDA) adalah segala sesuatu yang berasal dari alam yang dapat digunakan untuk memenuhi kebutuhan hidup manusia.
12. Sumberdaya Manusia (SDM) adalah individu atau kelompok produktif yang bekerja sebagai penggerak organisasi yang dapat mengembangkan suatu wilayah.
13. *Sandeq Race* adalah perlombaan kapal khas suku mandar yang diadakan setiap tahunnya sebagai bentuk peringatan budaya bahari mandar dan menjalin kebersamaan yang tinggi dengan pelaut –pelaut mandar.
14. *Roppon* atau *Roppong* Mandar adalah alat penangkap ikan tradisional dan sangat adaptif terhadap lingkungan pesisir.
15. *Motangnga* adalah cara menangkap ikan yang dikuti dengan tradisi dan persiapan yang cukup banyak sebagai salah satu bentuk kesyukuran.

F. KERANGKA PIKIR



Gambar 1. Kerangka Pikir

BAB III

METODE PENELITIAN

A. Jenis Penelitian

Jenis penelitian ini bersifat *deskriptif-kualitatif* atau penelitian terapan yang di dalamnya mencakup penelitian survey, yang mana penelitian dengan pendekatan kualitatif dalam penelitian ini yaitu penelitian non matematis dengan proses menghasilkan data-data dari hasil temuan berupa pengamatan survey dan wawancara langsung dengan tokoh agama ataupun tokoh masyarakat dengan menggunakan pertanyaan melalui kuesioner.

B. Lokasi dan Waktu Penelitian

Penelitian ini dilakukan pada Kabupaten Polewali Mandar di Kecamatan Balanipa dengan fokus wilayah penelitian terdiri dari satu kelurahan dan empat desa, yaitu Kelurahan Balanipa, Desa Tammangale, Desa Galung Tulu, Desa Sabang Subik, Desa Pambusuang dan Desa Bala yang masuk dalam deliniasi kawasan pesisir berbasis kearifan lokal, insya Allah dilakukan selama dua bulan yang dimulai dari bulan April sampai bulan September 2017.



UNIVERSITAS ISLAM NEGERI
ALAUDDIN
M A K A S S A R

C. Teknik Pengumpulan Data

Pendekatan yang diambil dalam penelitian ini adalah pendekatan kualitatif. Dapat mungkin terdapat pada data kuantitatif sejauh masih relevan dan bermanfaat untuk menjelaskan permasalahan pengelolaan sumberdaya pesisir dan pemberdayaan kearifan lokal. Teknik pengumpulan data dilakukan dengan beberapacara sebagai berikut:

1. Observasi lapangan yaitu teknik pengumpulan data melalui pengamatan yang langsung pada objek yang menjadi sasaran penelitian untuk memahami kondisi dan potensi kawasan pesisir yang menjadi objek penelitian.
2. Pendataan instansional, yaitu salah satu teknik pengumpulan data melalui insatansi terkait guna mengetahui data kuantitatif dan kualitatif objek penelitian.
3. Kepustakaan (*library research*) adalah cara pengumpulan data dan informasi melalui literatur yang terkait dengan studi yang akan dilakukan.
4. wawancara merupakan salah satu teknik penting dalam studi-studi pembangunan. Teknik ini lebih dikenal sebagai wawancara semi-terstruktur (*semi structured interview*) yakni wawancara yang menggunakan pertanyaan-pertanyaan terbuka yang diharapkan diikuti dengan pertanyaan lanjutan untuk lebih menggali informasi lebih mendalam, (Mikkelsen 2003).

D. Jenis dan Sumber Data

Data yang diperoleh kaitannya dengan penelitian ini bersumber dari beberapa instansi terkait seperti Dinas Kebudayaan dan Pariwisata, Dinas

Kelautan Dan Perikanan, Bappeda, dan Badan Pusat Stastistik Kabupaten Polewali Mandar, dengan jenis data sebagai berikut :

1. Jenis Data

- a. Data Kuantitatif, yaitu data yang berbentuk angka atau data numeric. Data yang dikumpulkan misalnya : data jumlah penduduk dan luas wilayah.
- b. Data kualitatif, yaitu data yang berbentuk bukan angka atau menjelaskan secara deskripsi tentang kondisi lokasi penelitian secara umum dan kondisi sosial budaya.

2. Sumber data

- a. Data primer diperoleh melalui observasi lapangan yaitu suatu teknik penyaringan data melalui pengamatan langsung pada objek penelitian. Survey ini dilakukan untuk mengetahui kondisi kualitatif objek studi. Jenis data yang dimaksud meliputi :
 - 1) Kondisi fisik wilayah pesisir
 - 2) Sosial budaya masyarakat yang menyangkut adat istiadat dan perilaku masyarakat.
 - 3) Kearifan lokal masyarakat pesisir
- b. Data sekunder dengan observasi pada instansi terkait dengan salah satu teknik penyaringan data melalui instansi terkait guna mengetahui data kuantitatif objek penelitian jenis data yang dimaksud yaitu batasan wilayah administrasi, jumlah penduduk dan luas wilayah.

E. Informan

Informan dipilih secara *purposive* (dengan memiliki kriteria inklusi) dan *key person*. *Key person* ini digunakan apabila peneliti sudah memahami informasi awal tentang objek penelitian maupun informan penelitian, sehingga membutuhkan *key person* untuk melakukan wawancara mendalam, *key person* ini adalah tokoh adat, tokoh agama dan petugas kesehatan (Bungin, 2003), yaitu:

1. Informan pangkal yaitu tokoh masyarakat yang memberikan informasi sebagian besar interaksi sosial dan kepercayaan masyarakat di Kecamatan Balanipa serta memberitahukan informan kunci yang akan membantu peneliti dalam mendapatkan informasi yang lebih mendalam.
2. Informan kunci yaitu seseorang yang secara lengkap dan mendalam mengetahui informasi yang akan menjadi permasalahan dalam penelitian. Informan kunci terbagi menjadi 2 (dua) yaitu:
 - a. *Formal Leader* yaitu petugas kesehatan yang merupakan faktor pembantu dalam pengobatan secara medis serta memberikan persepsi sehat dan sakit kepada masyarakat Kecamatan Balanipa dalam menjalani kehidupannya.
 - b. *Informal Leader* yaitu tokoh adat yang merupakan informan paling mengetahui masyarakat Kecamatan Balanipa baik interaksi sosial dan kepercayaannya sehingga memudahkan dalam mendapatkan informasi untuk penelitian.

Berdasarkan teori diatas maka kriteria informan dalam penelitian ini tokoh masyarakat dan tokoh adat adalah sebagai berikut:

1. Sudah lama tinggal di Kecamatan Balanipa.
2. Usia 20 tahun keatas.
3. Tokoh adat, tokoh agama dan tokoh masyarakat setempat.
4. Bersedia diwawancarai.

F. Variabel Penelitian

Variabel dapat diartikan sebagai ciri dari individu, objek, gejala, yang dapat diukur secara kuantitatif ataupun kualitatif. Variabel dipakai dalam proses identifikasi, ditentukan berdasarkan kajian teori yang dipakai. Semakin sederhana suatu rancangan penelitian semakin sedikit variabel penelitian yang akan digunakan. Adapun variabel yang akan digunakan pada penelitian terbagi atas dua yaitu variabel yang digunakan untuk menjawab rumusan masalah pertama dengan metode analisis deskriptif dan kedua menggunakan analisis SWOT.

Variabel untuk metode analisis pertama menggunakan analisis dekriptif yaitu:

1. Sumberdaya Alam
 - c. Perikanan tangkap
 - Ikan Kakap
 - Ikan Terbang
 - Ikan Tuna

2. Sumberdaya Manusia

- a. Pemerintah
- b. Swasta
- c. Kelompok Masyarakat Nelayan

3. Nilai-nilai Kearifan Lokal

- a. *Sandeq Race*
- b. Menjaga potensi sumberdaya laut dengan budaya *Motangnga*
- c. *Roppong* alat penangkap ikan

Variabel untuk metode analisis ke dua menggunakan analisis SWOT, yaitu :

1. *Strength* (Kekuatan)

- a. Produksi perikanan tangkap
- b. *Roppong*/alat tradisional tangkap ikan
- c. *Motangnga*/ritual tangkap ikan
- d. *Sandeq Race*/loma *sandeq*
- e. Jalan

2. *Weakness* (Kelemahan)

- a. Budidaya Perikanan
- b. Sarana Persampahan
- c. Sanitasi
- d. Air Bersih

3. *Opportunity* (Peluang)
 - a. Lembaga Keuangan Mikro
 - b. Kelembagaan Masyarakat Nelayan
 - c. Minat Masyarakat Pesisir
 - d. Kedudukan Kawasan dalam RTRW Kabupaten
4. *Treatment* (Ancaman)
 - a. Program Pelestarian Budaya Bahari Mandar
 - b. Kesadaran Masyarakat Pesisir
 - c. Stabilitas Fisik Pantai
 - d. Estetika dan Identitas Budaya
 - e. Lingkungan Masyarakat yang Unik

G. Metode Analisis

Metode analisis yang akan digunakan dalam penelitian ini sebagai berikut;

1. Analisis Deskriptif Kualitatif

Untuk menjawab rumusan masalah pertama, teknik analisis yang digunakan dalam penelitian ini adalah mencari potensi yang berhubungan dengan kearifan lokal masyarakat pesisir, aspek-aspek sosial budaya, dilakukan analisis kualitatif komparatif yakni mendeskripsikan tentang nilai-nilai dan cara pandang serta persepsi dan aspirasi masyarakat lokal terhadap nilai kearifan lokal dan makna dari peraturan-peraturan adat dalam berbagai

ritual yang berhubungan dengan pengelolaan sumberdaya alam pesisir dan laut. Untuk menjawab rumusan masalah ke dua yaitu bagaimana arahan dan strategi pengembangan kawasan pesisir maka digunakan analisis SWOT.

2. Analisis SWOT

Analisis yang digunakan pada rumusan masalah kedua adalah analisis SWOT dengan penentuan faktor internal dan eksternal (IFAS-EFAS). Menentukan faktor-faktor internal eksternal mengikuti pendapat Rangkuti (2009), untuk menentukan data-data yang dipaparkan maka perlu dilakukan perencanaan strategis yaitu menganalisis lingkungan internal yaitu untuk melihat kekuatan yang ada dan meminimalkan kelemahan serta lingkungan eksternal untuk mengetahui berbagai kemungkinan peluang dan ancaman.

Analisis faktor strategi internal dan eksternal adalah pengolahan faktor-faktor strategis pada lingkungan internal dan eksternal dengan memberikan pembobotan dan rating pada setiap faktor strategis. Faktor strategis adalah faktor dominan dari kekuatan, kelemahan, peluang, dan ancaman yang memberikan pengaruh terhadap kondisi dan situasi yang ada dan memberikan keuntungan bila dilakukan tindakan positif. Menganalisis lingkungan internal (IFAS) untuk mengetahui berbagai kemungkinan kekuatan dan kelemahan. Menganalisis lingkungan eksternal (EFAS) untuk mengetahui berbagai kemungkinan peluang dan ancaman.

Pembobotan pada lingkungan internal dan eksternal diberikan bobot dan nilai (rating) berdasarkan pertimbangan profesional. Pembobotan pada

lingkungan internal tingkat kepentingannya didasarkan pada besarnya pengaruh faktor strategis terhadap posisi strategisnya, sedangkan pada lingkungan eksternal didasarkan pada kemungkinan memberikan dampak terhadap faktor strategisnya. Jumlah bobot pada masing-masing lingkungan harus berjumlah 1 (satu), dengan skala 1,00 (sangat penting) sampai dengan 0,00 (tidak penting).

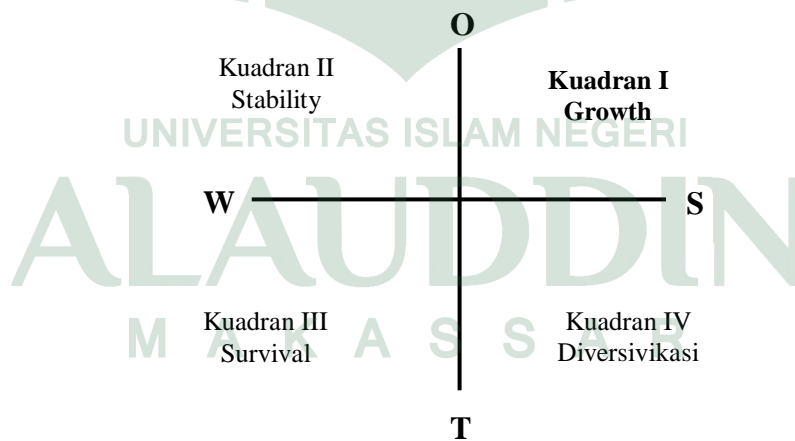
Untuk nilai rating berdasarkan besarnya pengaruh faktor strategis terhadap kondisi dirinya dengan ketentuan skala mulai dari 4 (sangat kuat) sampai dengan 1 (lemah). Parameter yang bersifat positif (kekuatan atau peluang) diberi nilai dari 1 sampai dengan 4 dengan membandingkan dengan rata-rata pesaing utama.

Sedangkan parameter yang bersifat negatif kebalikannya, jika kelemahan atau ancaman besar (dibanding dengan rata-rata pesaing sejenis) nilainya 1, sedangkan jika nilai ancaman kecil/di bawah rata-rata pesaing-pesaingnya nilainya 4. Selanjutnya tabel disusun dengan cara sebagai berikut:

- Di dalam kolom 1 menentukan faktor-faktor yang menjadi kekuatan, kelemahan, peluang dan ancaman.
- Memberi bobot masing-masing faktor dalam kolom 2, mulai dari 1,00 (sangat penting) sampai dengan 0,00 (tidak penting). Cara pemberian bobot, setelah informan memberi rating pada daftar pertanyaan selanjutnya informan memberi nomor urut bobot dari yang tertinggi/berpengaruh sampai yang terendah/tidak berpengaruh pada tiap pertanyaan sesuai dengan keadaan yang

sebenarnya, untuk kekuatan, kelemahan, peluang dan ancaman. Total bobot internal = 1,00 dan total bobot eksternal = 1,00.

- Hitung rating (dalam kolom 3) untuk masing-masing faktor dengan memberikan skala mulai dari 4 (sangat baik), 3 (di atas rata-rata), 2 (rata-rata), sampai dengan 1 (di bawah rata-rata). Berdasarkan pengaruh faktor tersebut terhadap kondisi kawasan yang bersangkutan.
- Mengalikan bobot pada kolom 2 dengan rating pada kolom 3, untuk memperoleh masing-masing faktor yang nilainya bervariasi mulai dengan 4,00 (sangat baik) sampai dengan 1,00 (di bawah rata-rata).
- Menggunakan kolom 5 untuk memberikan komentar mengapa faktor-faktor tertentu dipilih dan bagaimana pembobotannya dihitung.
- Menjumlahkan skor pembobotan (pada kolom 4), sehingga diperoleh total skor pembobotan untuk perusahaan bersangkutan (Utami, 2016).



Gambar 2. Analisis Swot

Berdasarkan kuadran hasil SWOT tersebut dapat disusun kecenderungan strategi yang dipilih. Rangkuti (2003) dalam Lutfi (2015) membuat empat kuadran hasil SWOT sebagai berikut:

a. Kuadran I (positif, positif) : Strategi Progresif

Rekomendasi strategi yang diberikan adalah Progresif (*Growth oriented strategy*), artinya institusi dalam kondisi prima dan mantap sehingga sangat dimungkinkan untuk terus melakukan ekspansi, memperbesar pertumbuhan dan kemajuan secara maksimal.

b. Kuadran II (negatif, negatif) : Strategi Stability

Rekomendasi strategi yang diberikan adalah Strategi *stability* artinya kondisi internal institusi berada pada pilihan dilematis sehingga disarankan untuk menggunakan strategi bertahan, mengendalikan kinerja internal agar tidak semakin terperosok. Strategi ini dipertahankan sambil terus berupaya membenahi diri.

c. Kuadran III (negatif, positif) : Strategi *Survival*

Rekomendasi strategi yang diberikan adalah *survival*, artinya institusi disarankan untuk mengubah strategi sebelumnya karena dikhawatirkan sulit untuk dapat menangkap peluang dan memperbaiki kinerja institusi.

d. Kuadran IV (positif, negatif) : Strategi Diversifikasi

Rekomendasi strategi yang diberikan adalah Diversifikasi Strategi, artinya institusi dalam kondisi mantap namun menghadapi sejumlah

tantangan berat sehingga diperkirakan roda institusi akan mengalami kesulitan untuk terus berputar bila hanya bertumpu pada strategi sebelumnya sehingga perlu memperbanyak ragam strategi taktisnya.



I. Road Map Penelitian

Tabel 1. Road Map Penelitian

No	Judul (Nama, Sumber, Tahun)	Rumusan Masalah	Tujuan	Metodologi Penelitian			Hasil
				Wilayah	Metode Analisis	Lingkup Pembahasan	
1	Kajian Kearifan Lokal Masyarakat Pesisir Pulau Gili Kecamatan Sumberasih Kabupaten Probolinggo Jawa Timur (Hagi Primadasa, perencanaan Wilayah dan Kota ITB, 2013)	<ul style="list-style-type: none"> • Bagaimana respon dan ketaatan masyarakat terhadap kearifan lokal Pulau Gili • Menjelaskan Fungsi dan manfaat kearifan lokal yang ada di masyarakat Pulau Gili • Bagaimana membangun model pengelolaan berbasis kearifan lokal 	<ul style="list-style-type: none"> • Menjelaskan respon dan ketaatan masyarakat terhadap kearifan lokal Pulau Gili • Menjelaskan fungsi dan manfaat kearifan lokal yang ada di Masyarakat Pulau Gili • Menjelaskan bagaimana membangun model pengelolaan berbasis kearifan lokal 	Pulau Gili Ketapang Kecamatan Sumber Asih, Kabupaten Probolinggo	Analisis deskriptif kualitatif dengan pendekatan studi ethnographic	Menurut Sulaiman (2010) kearifan lokal bersumber dari hukum adat yang sudah bisa dikategorikan kearifan lokal, dijadikan pedoman dan salah satu alat dalam usaha pemberdayaan masyarakat yang bertujuan terhadap kondisi yang berkelanjutan yaitu pada lingkungan, sosial tanpa meninggalkan aspek ekonominya.	Ada tujuh tradisi atau budaya kearifan lokal yang terdapat di Pulau Gili dan dua diantara tujuh tradisi tersebut bersifat menjaga lingkungan. Pembangunan dapat diterapkan melihat kondisi budaya dan masyarakat setempat dengan model pembangunan berkelanjutan berbasis masyarakat co manajemen dengan pendekatan struktural dan non struktural.
2	Pengelolaan Sumberdaya Pesisir dan Laut Melalui Pemberdayaan Kearifan Lokal di Kabupaten Lembata Provinsi Nusa Tenggara Timur (Stefanus Stanis, Universitas Diponegoro Semarang, 2005)	<ul style="list-style-type: none"> • Apa saja nilai-nilai kearifan lokal pada masyarakat pesisir Kabupaten Lembata • Bagaimana persepsi dan aspirasi masyarakat terhadap nilai-nilai kearifan lokal, ketaatan terhadap tradisi hukum dan pengelolaan 	<ul style="list-style-type: none"> • Menganalisis nilai-nilai kearifan lokal pada masyarakat pesisir Kabupaten Lembata • Menganalisis persepsi dan aspirasi masyarakat terhadap nilai-nilai kearifan lokal, ketaatan terhadap tradisi hukum dan pengelolaan sumberdaya pesisir 	<ul style="list-style-type: none"> • Kecamatan Wulandoni (Desa Wulandoni, Pantai Harapan dan Lamalera B) • Kecamatan Omesuri (Desa Balawuring, Lebewala dan Wailolong) dan 	<ul style="list-style-type: none"> • Analisis quantitative time series comparative yakni menganalisis berbagai potensi dengan melihat tren perubahan selama 5 tahun • Analisis 	Potensi sumberdaya laut yang melimpah menyebabkan adanya sifat open acces bagi masyarakat. Menurut Namban (2003) sudah banyak studi yang menunjukkan bahwa masyarakat adat secara tradisional berhasil menjaga dan memperkaya keanekaragaman hayati. Suatu realitas bahwa sebagian besar masyarakat adat memiliki kearifan	<ul style="list-style-type: none"> • Kearifan lokal yang terdapat di Kabupaten Lembata dan mempunyai hubungan yang erat dengan usaha dan kegiatan pengelolaan sumberdaya pesisir dan laut adalah Badu, Muro, Kolo Umen <i>Bale Lamaq, Poan Kerner Puru Larang, Toto, Bito Berue, Lepa Nua</i>

No	Judul (Nama, Sumber, Tahun)	Rumusan Masalah	Tujuan	Metodologi Penelitian			Hasil
				Wilayah	Metode Analisis	Lingkup Pembahasan	
		<p>sumberdaya pesisir dan laut</p> <ul style="list-style-type: none"> • Sejauhmana peluang pemberdayaan nilai kearifan lokal dan hukum adat dapat dipertahankan dan dimanfaatkan dalam perumusan kebijakan pengelolaan sumberdaya pesisir dan laut 	<p>dan laut</p> <ul style="list-style-type: none"> • Menganalisis sejauhmana peluang pemberdayaan nilai kearifan lokal dan hukum adat dapat dipertahankan dan dimanfaatkan dalam perumusan kebijakan pengelolaan sumberdaya pesisir dan laut 	<ul style="list-style-type: none"> • Kecamatan Ile Ape (Desa Watodiri, Lमतोकन dan Dulitukan). 	<p>kualitatif komparatif yakni mendeskripsikan tentang nilai-nilai dan cara pandang serta persepsi masyarakat lokal terhadap nilai-nilai kearifan lokal</p>	<p>lokal dalam pengelolaan sumberdaya alam</p>	<p><i>Dewe, Bruhu Bito dan Leffa Nuang.</i></p> <ul style="list-style-type: none"> • Persepsi dan aspirasi lokal masyarakat pesisir dan nelayan di Kabupaten Lembata terhadap nilai-nilai kearifan lokal, tradisi adat dan hukum yang berkaitan dengan pengelolaan sumberdaya laut dan pesisir diakui masih sangat kuat dan masyarakat memiliki kepatuhan yang tinggi. • Peluang kearifan lokal, tradisi adat dan hukum adat merupakan pranata sosial budaya dan jaringan sosial budaya yang berharga memiliki peranan dalam memobilisasi perubahan perilaku sosial secara sadar dan keikhlasan kearah yang lebih baik dalam kegiatan pengelolaan dan pemanfaatan sumberdaya alam laut dan pesisir.
3	Pengembangan	<ul style="list-style-type: none"> • Bagaimana potensi 	<ul style="list-style-type: none"> • Untuk mengetahui 	Kelurahan	<ul style="list-style-type: none"> • Analisis 	Pengembangan kawasan	Eksistensi kearifan

No	Judul (Nama, Sumber, Tahun)	Rumusan Masalah	Tujuan	Metodologi Penelitian			Hasil
				Wilayah	Metode Analisis	Lingkup Pembahasan	
	Kawasan Pesisir Sebagai Pusat Budaya Mandar Berbasis Kearifan Lokal di Kecamatan Balanipa Kabupaten Polewali Mandar (Miftahul Khairah, 2013, UIN Alauddin Makassar)	<p>budaya dalam pengembangan kawasan pesisir sebagai pusat budaya mandar berbasis kearifan lokal ?</p> <ul style="list-style-type: none"> • Bagaimana arahan dan strategi pengembangan kawasan pesisir sebagai pusat budaya mandar berbasis kearifan lokal 	<p>potensi budaya dalam pengembangan kawasan pesisir sebagai pusat budaya mandar berbasis kearifan lokal</p> <ul style="list-style-type: none"> • Memberi arahan dan strategi pengembangan kawasan pesisir sebagai pusat budaya mandar berbasis kearifan lokal 	Balanipa, Desa Tammangale, Galang Tulu, Sabang Subik, Pambusuang dan Desa Bala	<p>Deskriptif</p> <ul style="list-style-type: none"> • Analisis SWOT 	<p>pesisir berbasis kearifan lokal. Adanya hukum adat yang berlaku, adat istiadat serta budaya yang masih dilaksanakan, sehingga menjadi suatu aturan dalam mempertahankan keberlanjutan lingkungan pesisir serta potensi sumberdaya laut yang tetap dijaga. Adanya keyakinan dan kepatuhan terhadap hukum adat yang berlaku, sehingga masyarakat memanfaatkan sumberdaya laut yang ada tanpa merusak lingkungan kawasan pesisir</p>	<p>lokal berperan menjaga lingkungan kawasan pesisir , karena dasar dari system hukum adat dan budaya adalah kesadaran dan kepedulian yang mendalam dari masyarakat atas lingkungan sekitar mereka yang telah memberikan banyak keuntungan dan manfaat keberlangsungan hidup mereka.</p> <p>Arahan dan strategi dalam keberlanjutan budaya dengan melihat kekuatan dan kelemahan serta peluang dan ancaman yang akan terjadi.</p>

BAB IV

HASIL DAN PEMBAHASAN

A. Gambaran Umum Wilayah

1. Letak Geografis dan Administratif

Secara geografis, Kecamatan Balanipa merupakan salah satu kecamatan yang terletak di pesisir Barat Kabupaten Polewali Mandar, Provinsi Sulawesi Barat pada posisi $119^{\circ}05'$ - $40^{\circ}41'$ LS dan $3^{\circ}30'$ - $10^{\circ}30'$ BT. Luas wilayah $37,42 \text{ km}^2$. Batas-batas administrasi Kecamatan Balannipa yaitu :

- Barat : Kecamatan Tinambung
- Timur : Kecamatan Campalagian
- Utara : Kecamatan Limboro dan Campalagian
- Selatan : Teluk Mandar

Di Kecamatan Balanipa terdapat beberapa Desa/Kelurahan yang menjadi focus lokasi penelitian yaitu, Kelurahan Balanipa, Desa Tammangalle, Desa Gulung Tulu, Desa Sabang Subik, Desa Pabusuang dan Desa Bala. Dengan luas wilayah penelitian yaitu, $20,23 \text{ Km}^2$, yang merupakan kawasan pesisir di Kecamatan Balanipa.

Kondisi topografi berada pada ketinggian 26 meter di atas permukaan laut dengan kemiringan lereng berkisar antara 0-40 %. Dimana kemiringan lereng 0-2 % dengan luasan 263,47 ha, kemiringan lereng 2 – 5 dengan luasan 232,93 ha, kemiringan lereng 5-15 dengan luasan 524,75 ha, kemiringan lereng 15-40 dengan luasan 586,93 ha, dan kemiringan lereng >40 % dengan luasan 195,65

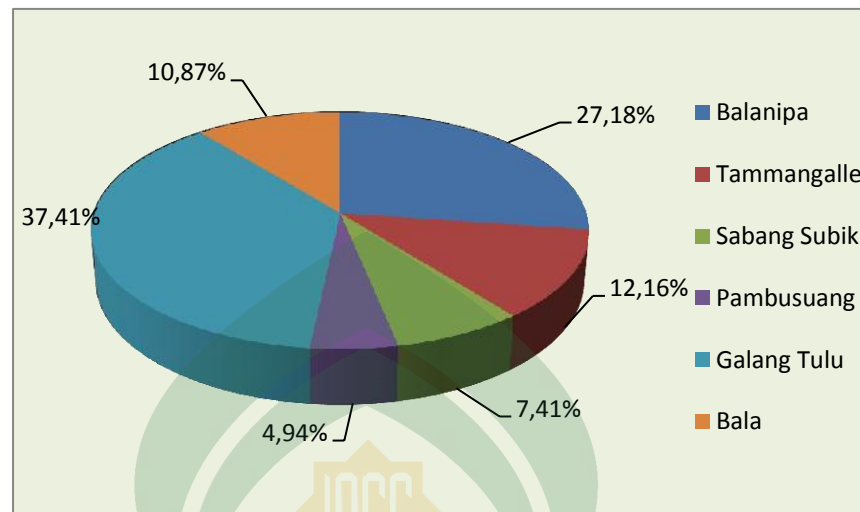
ha di lokasi penelitian. Kondisi geografinya berada pada daerah pesisir dengan susunan pembentukan tanah dan bebatuan yaitu Alluvium, Napal dan Batu Pasir. Bahan alluvium terdiri dari endapan liat, pasir dan kerikil/batu. Napal terdiri dari kapur kaya lumpur, tanah liat dan aragonit yang terbentuk di bawah kondisi air tawar. Batu Pasir terdiri dari butiran mineral berukuran pasir atau bahan organik. Kondisi iklim secara umum ditandai dengan jumlah hari hujan dan curah hujan yang cukup tinggi, Musim hujan atau bulan basah terjadi pada November-Januari dan Maret - April pada lokasi penelitian terbagi atas dua wilayah curah hujan diantaranya bagian wilayah barat dengan curah hujan sekitar 3,64 – 4,11 mm/tahun dan bagian wilayah timur dengan curah hujan sekitar 4,11 – 4,65 mm/tahun. Secara administrasi Kecamatan Balanipa terdiri dari 1 kelurahan dan 10 desa, namun fokus wilayah penelitian hanya 1 kelurahan dan 5 desa. Untuk wilayah beserta luasnya dapat di lihat pada table berikut.

Tabel 2.
Luas Wilayah dan Persentase terhadap Luas Wilayah
Menurut Desa/Kelurahan di Kecamatan Balanipa

No	Desa/Kelurahan	Luas (km ²)	Persentase (%)
1	Balanipa	5,50	27,18
2	Tammangalle	2,46	12,16
3	Sabang Subik	1,50	7,41
4	Pambusuang	1,00	4,94
5	Galang Tulu	7,57	37,41
6	Bala	2,20	10,87
Total		20,23	100,00

Sumber: Kecamatan Balanipa dalam Angka 2016

Gambar 3. Grafik Luas Wilayah dan Persentase terhadap Luas Wilayah Menurut Desa/Kelurahan di Kecamatan Balanipa



Berdasarkan tabel dan grafik 4.1, bahwa Desa Galang Tulu terluas di Kecamatan Balanipa yaitu 7,57 Km² dan persentase 37,41 % sedangkan Desa Pambusuang yang memiliki wilayah terkecil yaitu 1,00 Km² dan persentase 4,94 % dari luas keseluruhan wilayah Kecamatan Balnipa.

2. Kependudukan

Kepadatan penduduk di lokasi penelitian tidak merata di setiap Desa/Kelurahan. Jumlah Penduduk pada tahun 2015 yaitu 20.231 jiwa yang tersebar di 1 kelurahan dan 5 desa. Berikut merupakan jumlah kepadatan penduduk yang ada di Kecamatan Balanipa.

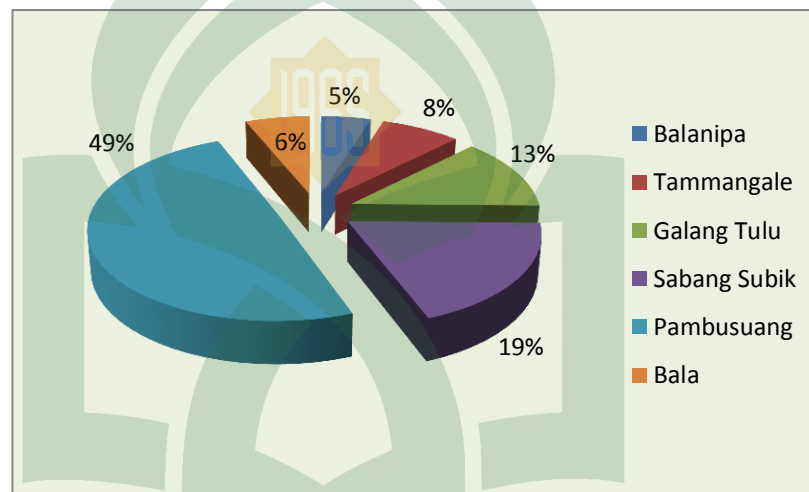
Tabel 3.
Jumlah Penduduk dan Kepadatan Penduduk di Kecamatan Balnipa Tahun 2015

No	Desa/Kelurahan	Luas Wilayah (Km ²)	Rumah Tangga	Jumlah Penduduk (Jiwa)	Kepadatan Penduduk (Jiwa/Km ²)
1.	Balanipa	5,50	626	2.818	512
2.	Tammangale	2,46	437	2.017	820

No	Desa/Kelurahan	Luas Wilayah (Km ²)	Rumah Tangga	Jumlah Penduduk (Jiwa)	Kepadatan Penduduk (Jiwa/Km ²)
3.	Galung Tulu	2,20	640	2.981	1.355
4.	Sabang Subik	1,50	628	3.018	2.012
5.	Pambusuang	1,00	1.091	5.271	5.271
6.	Bala	6,24	861	4.126	661
Jumlah		18,90	4.283	20.231	10.631

Sumber: Kecamatan Balanipa dalam angka 2016

Gambar 4. Grafik Jumlah Penduduk dan Kepadatan Penduduk di Kecamatan Balanipa



Berdasarkan tabel dan grafik 4.2, desa yang memiliki tingkat kepadatan tertinggi adalah Desa Pambusuang yaitu jumlah penduduk 5.271 jiwa dan kepadatan penduduk sebesar 5.271 Jiwa/Km² sedangkan yang memiliki tingkat kepadatan rendah adalah Kelurahan Balanipa yaitu jumlah penduduk 2.818 dan kepadatan penduduk sebesar 512 Jiwa/Km².

3. Wisatawan Mancanegara

Wisatawan mancanegara adalah orang yang mengunjungi suatu Negara di luar tempat tinggalnya, didorong oleh satu atau beberapa keperluan tanpa bermaksud memperoleh penghasilan di tempat yang dikunjungi dan lamanya

kunjungan tersebut tidak lebih dari dua belas bulan. Dalam pengembangan wilayah dengan masuknya wisatawan asing maka mendorong swasta sebagai investor dalam kegiatan pembangunan, seperti fasilitas yang dibutuhkan oleh wisatawan. Dampaknya dapat langsung dirasakan pada wilayah dan membuka lapangan pekerjaan untuk masyarakat, wisatawan yang datang di Kecamatan Balanipa, karena tertarik dengan festival *sandeq race* dan *tari sayyang pattuduq* yang merupakan acara kebudayaan yang setiap tahunnya diadakan. Adapun data wisatawan mancanegara di Kecamatan Balanipa dapat di lihat pada table berikut.

Tabel 4. Jumlah Wisatawan Mancanegara di Kecamatan Balanipa

No	2011	2013	2014	2015
1	Januari	27	60	43
2	Februari	42	145	45
3	Maret	32	61	55
4	April	48	50	53
5	Mei	36	37	34
6	Juni	48	51	48
7	Juli	40	20	2
8	Agustus	9	30	28
9	September	151	100	34
10	Oktober	82	22	29
11	November	65	32	19
12	Desember	82	24	27
	Jumlah	662	632	417

Sumber : Data Statistik Kabupaten Polewali Mandar Tahun 2016



UNIVERSITAS ISLAM NEGERI
ALAUDDIN
M A K A S S A R



UNIVERSITAS ISLAM NEGERI
ALAUDDIN
M A K A S S A R

B. Sarana dan Prasarana Kawasan Pesisir

Sarana adalah fasilitas-fasilitas yang dibutuhkan penduduk untuk melaksanakan aktivitas mereka sedangkan prasarana adalah penunjang terlaksananya suatu kegiatan pada kawasan pesisir.

1. Sarana Persampahan

Produksi sampah rumah tangga yang dihasilkan di permukiman pesisir, yaitu sampah dapur, dan halaman, diantaranya sayuran, buah-buahan, potongan rumput, ranting dan sampah dari hasil pahatan pembuatan perahu. Penanganan sampah kawasan pesisir di Kelurahan Balnipa, Desa Galang Tulu, Pambusuang, Sabang Subik, Tammangalle dan Desa Bala masih belum optimal. Kondisi ini dikarenakan tidak adanya sarana persampahan serta kurangnya kesadaran masyarakat pesisir dalam menjaga kebersihan lingkungan pesisir, sehingga kawasan sekitar pantai menjadi tempat untuk membuang sampah. Namun ada juga sebagian warga yang mengumpulkan sampah lalu membakarnya.



Gambar 5. Persampahan di Kawasan Pesisir

2. Prasarana Jalan

Prasarana jalan merupakan hal yang paling penting dalam kegiatan-kegiatan sehari-hari masyarakat di suatu wilayah, karena jalanan berperan penting guna menyediakan akses yang mudah bagi masyarakat dalam berpindah tempat dari tempat yang satu menuju tempat yang lain. Adanya prasarana jalan yang tersedia dalam suatu wilayah belum lengkap apabila kondisi prasarana jalan yang tidak baik, juga tidak akan dapat memperlancar kegiatan sehari-hari masyarakat. Jenis jalan yang terdapat di lokasi penelitian adalah aspal, beton dan jalan tanah. Klasifikasi kondisi dan lebar jalan dapat di lihat pada table di bawah.

Tabel 5.
Klasifikasi Kondisi dan Lebar Jaringan Jalan di Lokasi Penelitian

Nama Jalan	Jaringan Jalan	Lebar Jalan (m)	Panjang Jalan (m)	Jenis Jalan	Panjang Jenis Jalan (m)	Kondisi	Keterangan
Jl.Poros Polman - Majene	Arteri	7	7.553	Aspal	15.135	Baik	Jalan penghubung utama antar kecamatan dan kabupaten
Jl. Lingkungan I	Kolektor	6	3.591	Beton	3.791	Baik	Jalan Penghubung utama antar Lingkungan
Jl. Lingkungan II	Lokal	6	9.335	Tanah	2.055	Buruk	Jalan Penghubung antar lingkungan

Sumber : Survey Lapangan Tahun 2017



Gambar 6. Jaringan Jalan di Lokasi Penelitian

3. Prasarana Drainase

Kondisi jaringan drainase yang terdapat di lokasi penelitian kondisinya sudah baik. Di setiap ruas jalan baik jalan aspal hingga beton sudah memiliki drainase serta di pemukiman lorong-lorong sebagian terdapat drainase yang berfungsi dengan baik, keberadaan drainase pada kawasan permukiman pesisir dinilai sangat penting selain dari pada tempat pembuangan limbah, juga mencegah terjadinya banjir.



Gambar 7. Jaringan Drainase di Lokasi Penelitian

4. Prasarana Air Bersih dan Sanitasi

Air bersih masyarakat setempat berasal dari air sumur, walaupun jaraknya dari pantai hanya beberapa meter, air di setiap desa pada kawasan

pesisir Kecamatan Balanipa tidak terpengaruh oleh air laut. Bahkan sebagian penduduk bisa meminum air tersebut, namun sedikit berkapur sewaktu air dimasak. Adapun sanitasi pada kawasan pemukiman pesisir kondisinya sudah baik karena di setiap pemukiman pada kawasan pesisir sudah terdapat MCK (mandi cuci kakus).



Gambar 8. Tempat Penampungan Air yang Bersumber dari Sumur

C. Sejarah Kebudayaan Bahari Mandar

Mandar adalah nama salah satu suku besar yang ada di Sulawesi Selatan, selain Bugis, Makassar dan Toraja. Terletak di pesisir barat Pulau Sulawesi atau pesisir utara Provinsi Sulawesi Selatan. Secara umum, Mandar dapat dibedakan menjadi dua pengertian, yaitu Mandar sebagai sebuah Nama Bangsa dan Mandar sebagai istilah lain untuk menyebut persekutuan beberapa kerajaan kecil. Sejak abad XVI di kawasan tersebut terdapat tujuh kerajaan yang bersatu dalam satu organisasi ketatanegaraan yang berbentuk federasi yang dinamakan *pitu baqbana binanga* (Balanipa, Banggae, Sendana, Pamboang, Tappalang,

Mamuju dan Binuang). Kemudian untuk kepentingan strategis ke tujuh kerajaan yang terletak di pantai itu mengadakan perserikatan yang lebih luas yang membentuk konfederasi dengan tujuh kerajaan yang terdapat di pegunungan, yang juga terikat dalam satu federasi yaitu *pitu ulunna salu* (Rantebulahan Aralle, Tabulahan, Mambi, Matangnga, Tabang dan Bambang). Dengan demikian konfederasi antar dua persekutuan tersebut dinamakan *pitu baqbana binanga pitu ulunna salu*, yang berarti tujuh kerajaan di pantai, tujuh kerajaan di pegunungan. Orang-orang Sulawesi selatan, khususnya yang bermukim di pesisir pantai, dapat dikatakan berkebudayaan bahari karena beberapa unsur kebudayaan yang berorientasi ke laut, seperti mata pencaharian. Semangat bahari dimiliki oleh Orang-orang Sulawesi selatan sudah dikenal beberapa abad lalu.

Orang bugis bukanlah sebenarnya adalah pedagang. Laut dan kapal hanyalah media atau sarana yang digunakan untuk memperlancar aktivitas perdagangan mereka. Kalau mau menyebut pelaut ulung maka yang paling tepat adalah orang Mandar. (Ridwan, 2017 : 31). Bagaimana corak dari inti kebudayaan masyarakat mandar dapat dilihat dari segi perwatakannya. Orang Mandar adalah orang tinggi hati, dalam percakapan, cukup sopan, tetapi tampak meninggikan diri, cepat tersinggung, gampang cemburu, suka berkuasa, pendendam, kejam, memegang teguh tradisi dan gemar sabung ayam.

Orang Mandar suka bergembira, pemurah, suka menghargai tamu, patuh pada orang yang ia percayai dan sukai, hormat kepada orang-orang tua dan cinta kepada anak-anaknya dan sebaliknya. Sungguhpun pemberani, kadang-kadang

kurang sopan, ia pun patuh kepada orang-orang atasannya. Kecenderungannya suka mengamuk yang sulit dikendalikan dan di diaman. Demikian harus diakui bahwa di dalam keadaan-keadaan sulit ia tidak menampakkan sifat-sifat pengecut dan banyak kali menunjukkan bukti-bukti keberanian pribadinya yang mengagungkan. Di dalam peperangan kerap acap kali ia dapat memilih titik-titik yang strategis; sejarah dapat membuktikannya seperti gerakan-gerakan jasmani, naik kuda, berenang, berlayar adalah termasuk hiburan sepanjang hidupnya.

Ditemukan jalur-jalur pelayaran yang ditempuh pelaut-pelaut Mandar yaitu Mandar Singapore – Mandar – Singapore – Mandar – Molukken. Selain itu dari keterangan seorang pemuka masyarakat yang bernama Kambo, menjelaskan bahwa ia mengingat betul nenek moyangnya sekitar 1850 telah naik haji dengan menggunakan perahu layar dari Mandar. Dapat diketahui bahwa jalur pelayaran utama para pelaut Mandar mengikuti garis timur-barat, yaitu Mandar – Borneo – Jawa – Sumatera – Singapura ke barat, dan sebaliknya dari Singapura mereka menempuh pula jalur pelayaran ke Ambon, Ternate, Kepulauan Kei, Aru, Tanimbar, Irian dan juga ke Australia Utara untuk menangkap/membeli teripang. Di dapati juga jalur-jalur pelayaran utara – selatan, yaitu jalur utara ke pelabuhan di Sulawesi Utara Donggala – Tolitoli sampai ke Philipina. Jalur ke selatan menuju ke Pulau Jawa dan terus ke pulau-pulau di NTB, NTT, dan Timor.

Di daerah Mandar terdapat salah satu tanda yang dari riset-riset tentang sejarah nusantara diketahui bukti akan sejarah kemaritiman yang panjang.

Penenunan sarung sutera, sebagai salah satu komoditi utama perdagangan tradisional di wilayah Asia pada 'age of commerce' sarung sutera Mandar-lah yang dibawa oleh perahu-perahu Mandar pada abad-abad lampau sampai ke Malaya telah terkenal sebagai 'sarung Bugis', dan hubungan perdagangan yang di buka para saudagar Mandar untuk jual beli benang sutera dan hasil penenunan menjadi jaringan yang sejak beberapa abad meliputi seluruh nusantara. Bahkan, sudah jauh sebelumnya Mandar disebut dalam sumber-sumber Cina sebagai salah satu daerah di Sulawesi yang dikunjungi pedagang-pedagang negeri tersebut. Pengetahuan kemaritiman orang-orang Mandar, khususnya teknologi pembuatan perahu, merupakan sebuah tradisi yang berakar pada zaman dulu, dan merupakan bagian penting mengenai teori tentang tradisi kemaritiman suku-suku Austronesia pada umumnya.

D. Sistem Pengetahuan Masyarakat Nelayan

Sistem pengetahuan bagi para nelayan Mandar mencakup pengetahuan tentang kelautan (*paqisangang aposasiang*), pengetahuan tentang berlayar (*paqisangang aposasiang*), keperahuan (*paqisangan paqlopiang*) dan pengetahuan tentang kegaiban biasanya hanya disebut (*paqisangang*). Pengetahuan kelautan dan pengetahuan pelayaran merupakan hal yang harus ada pada nelayan; pengetahuan tentang perahu secara mendalam khusus di miliki oleh para *pande lopi* (tukang perahu), namun bagi para nelayan/pelaut dianjurkan untuk memiliki pengetahuan dasar tentang perahu. Hal tersebut sama untuk pengetahuan tentang ilmu gaib, setiap orang berbeda-beda "ketinggian

ilmunya”, namun bagi para punggawa perahu diharuskan untuk memiliki *paqissangang* yang “tinggi”. Dua *paqissangang* yang terakhir bisa juga dimiliki oleh individu yang bukan pelaut atau nelayan, misalnya *sando* (dukun), *panrita* (ulama), dan *pande lopi* (tukang perahu).

Pengkategorian sistem pengetahuan tersebut tidak bisa dilakukan secara ketat karena salah satu bentuk terdapat pada bentuk yang lain. Untuk memberi gambaran perbedaan antara *paqissangang aposasiang* berkisar pada pengetahuan tentang lingkungan laut baik fisik maupun gaib sedangkan *paqissangang sumambol* berkisar pada pengetahuan tentang teknik perahu dan keterampilan, misalnya cara melayarkan perahu.

1. Pelaut/Nelayan Mandar : *Possaiq*

Possaiq menurut istilah, nelayan adalah orang yang menangkap ikan di laut, sedangkan pelaut adalah orang yang bekerja di laut. Namun dalam istilah Mandar keduanya disebut “*possaiq*”. *Possaiq* yang nelayan merupakan pekerjaan di laut yang paling banyak dilakukan oleh masyarakat Mandar yang berdiam di pesisir laut. Dengan menggunakan berbagai macam perahu dan alat tangkap, mereka mengambil sumberdaya ikan di lautan. Sedangkan *possaiq* yang pelaut bekerja di perahu-perahu niaga untuk membawa komoditas perdagangan menuju daerah-daerah lain menggunakan perahu *sandeq*, *baqgo*, *pakur* dll.

Banyak perbedaan antara pelaut dan nelayan, namun pada dasarnya pengetahuan yang dimiliki antara nelayan dan pelaut adalah sama, khususnya pengetahuan yang bersifat tradisi, misalnya ritual, pantangan,

bahaya-bahaya di laut, dan sebagainya. Karena nelayan lebih banyak bekerja selama di laut (pelaut hanya bekerja ketika akan berangkat atau tiba dari melaut), maka pengetahuan mengenai laut banyak dimiliki oleh nelayan.

Possaiq bukanlah sebuah pekerjaan yang sepenuhnya didasarkan pada keturunan atau hanya berasal dari komunitas yang hidup di pesisir pantai. Orang-orang yang berasal dari tempat yang tidak mempunyai budaya bahari juga dapat melakukan hal tersebut. Jadi dapat dikatakan bahwa possaiq merupakan pekerjaan (*profesi*).

2. *Paqisangang Sumambol*

Paqisangang Sumambol adalah pengetahuan dasar yang harus dimiliki oleh *possaiq* Mandar, sebagian dari pengetahuan ini adalah pengetahuan “tingkat tinggi”, disebabkan untuk memilikinya dibutuhkan waktu yang cukup lama dan prakteknya yang berbahaya, dalam hal ini adalah cara mengemudikan perahu.

- Dapat berenang dengan baik, tidak mabuk laut, bisa memasak, mengetahui pantangan-pantanga, keterampilan mengemudikan lepa-lepa, keterampilan menggunakan alat tangkap pancing *pallaqdhu*, dapat mengolah lebih lanjut hasil tangkapannya, misalnya menyat ikan, membersihkan, dan menggarami.
- Dapat mengemudikan perahu yang menggunakan tenaga angin, mengetahui beberapa teknik membuat simpul atau ikatan, misalnya cara mengikat pancing, menambatkan perahu, mengikat *tadhiq*, membuat jala

dan pengetahuan dasar mengenai pertukangan, dapat berperan dalam operasi penangkapan ikan, cara mengamati ikan di bawah roppong.

- *Punggawa* mempunyai banyak pengalaman dalam kegiatan melaut, mempunyai keahlian dalam membaca tanda-tanda alam, yaitu arah angin, musim yang sedang terjadi, mengetahui posisi, mengetahui pengetahuan tentang hal-hal yang spiritual, misalnya do'a atau mantra jika ingin menurunkan alat tangkap atau sedang menghadapi keadaan bahaya.

Saat akan berangkat, nelayan harus mempersiapkan kondisi batin mereka, mereka tidak akan berangkat bila ada hal-hal atau kejadian yang membuat pikiran mereka terbebani ketika melaut. Ini berhubungan dengan praktek *ussul* dan *pemali*. Untuk menentukan hari keberangkatan ke laut digunakan perhitungan yang serupa dengan penentuan hari permulaan pekerjaan perahu. Sebelum seorang pelayar Mandar turun ke perahunya untuk berangkat melaut, ia “harus merasa terpanggil”, jika “perasaan” menandai, bahwa ia belum siap, maka pemberangkatan akan ditundanya. Bila pelaut tersebut adalah seorang *sawi*, ia akan menunggu panggilan dari *punggawa*-nya bahwa hari itu mereka akan berangkat. *Punggawa* naik perahu ketika semua *sawi* sudah ada di atas perahu.

Menaiki perahu *sandeq*, nelayan naik di sisi kanan buritan perahu tepatnya di sekitar *sanggilang*. Tiba di atas, nelayan mempersiapkan segala peralatan yang akan mereka gunakan ketika melayarkan perahu. Layar dikembangkan dan kemudi (*guling*) dipasang di *kottaq* (lubang di

sanggilang) dengan cara mengikatnya. Jika kondisi perairan dangkal, terlebih dahulu perahu dibawa ke perairan yang dalam yang mana ketika *guling* diturunkan tidak mencapai dasar perairan. Untuk itu digunakan *tokong* (galah bamboo) sebagai alat pendorong, dengan cara menumpukkan *tokong* tersebut ke dasar perairan dengan kuat. Bisa juga menggunakan dayung. Saat pertama kali berangkat, *guling* diikat di sisi kanan, dan bila kondisi arus laut dan angin menghendaki *guling* diikat di sisi kiri, *guling* bisa dipindahkan. Ikatan *guling* haruslah kuat tetapi mudah untuk diputar dan dilepas secara cepat.

Mengemudikan *sandeq* dilakukan di *lapar palamin* (di bagian buritan perahu) atau di depan *sanggilang moane*, dengan sikap duduk yang memungkinkan *pangguling* (orang yang mengemudikan perahu) melakukan pekerjaannya dengan mudah. Jika *guling* terletak di sisi kanan, kaki kanan ditekuk sehingga lutut tepat berada di antara dada dan ketiak; betis dan paha kiri merapat di lantai perahu yang menyebabkan kaki kiri berada di belakang tumit kaki kanan; tangan kanan memegang ujung *gisirang* (lengan kemudi). Jika arus kuat atau ketika pergerakan/pemindahan kemudi harus dilakukan dengan cepat, kedua tangan berada di kemudi.

Dalam mengemudikan *sandeq*, perhatian *pangguling* tidak hanya berfokus pada perubahan bukaan kemudi, tetapi juga pada bukaan layar. Atau dengan kata lain, *pangguling* juga mengontrol *baya-baya* (tali yang menghubungkan *peloang* dengan *pangguling*). *Baya-baya* haruslah terikat

kuat namun juga mudah dilepaskan ketika posisi layar akan dirubah. Khusus ketika mengemudikan *sandeq* dalam rangka lomba, *pangguling* dibantu oleh dua orang *sawi*, yaitu untuk menarik dan mengikat *baya-baya* serta membantu memindahkan *guling*. Tangan dan kaki semuanya berfungsi dalam *mengguling*. Jika tangan digunakan untuk mengatur bukaan *guling* dan menarik *baya-baya*, maka kaki digunakan untuk membantu tangan menahan *baya-baya* ketika dalam proses penarikan (belum diikat). Dikatakan memerlukan ketahanan fisik untuk *mangguling sandeq* karena posisi *mangguling* adalah statis, bagi orang yang tidak biasa adalah hal yang ‘menyiksa’ yaitu duduk dalam waktu lama.

Dari segi teknik pemakaian sebuah perahu layar tidak sama dengan angkutan laut yang bermesin. Anginlah yang menentukan jalannya. Jadi, *axis* utama untuk menentukan arah berlayar adalah sudut haluan perahu terhadap angin. Secara dasar, sebuah perahu bisa berlayar ke arah angin, ke luar dari arah angin, atau tepat dengan angin tengah, atau tepat dengan angin dari belakang.

Kalau sebuah perahu semakin menuju ke arah angin lalu mengubah haluan sehingga layar berpindah ke sebelah, manuvernya berbeda dari manuver berputar dengan mengikuti arah angin. Manuver itu, yaitu membelokkan haluan terhadap angin sehingga *peloang* berpindah lewat di atas geladak ke sebelah lain dinamakan *tunggeng*. Adapun *biluq* adalah istilah yang digunakan dalam penentuan posisi layar terhadap arah

datangnya angin (untuk menentukan haluan perahu), yaitu : jika perahu akan diarahkan menghadapi lebih ke arah angin.

Kalau perahu *tunggeng* ke arah angin, namanya *tunggeng biluq*, karena semua arah berlayar ke arah angin – artinya, haluan perahu menuju antara 89° sampai 0° ke arah angin – diberikan suatu istilah yang mengandung kata *biluq* itu. Sebaliknya, semua arah haluan perahu antara 89° sampai 179° dinamakan dengan sebuah istilah yang mengandung kata *turuq*, dan membelokkan haluan dan memindahkan *peloang* dengan mengikuti arah angin namanya *tunggung turuq*.

Kalau tepat 90° ke arah angin seharusnya namanya lari *sambang*, tapi karena tidak dapat diketahui dengan tepat saat samping perahu terkena hembusan angin, maka pelaut memperkirakan dan mengkombinasikan semua istilah itu satu dengan yang lain, yaitu : *lari sambaing tutuq*, artinya arah angin dari samping tapi sedikit dari belakang juga, adapun yang seperti *lari sambaing biluq*, dan sebagainya. Untuk lari *turuq biluq* tidak bisa karena batasan antara *biluq* dan *turuq* adalah ketika angin dari samping perahu (90°). Karena *sandeq* susah dilayarkan dengan angin tepat dari belakang, sebab *peloang* tidak bisa dikeluarkan begitu jauh, para *passandeq* lebih suka berlayar *turuq*. Factor lain adalah dengan melayarkan *turuq* perahu juga lebih laju dan bila ombak sudah agak tinggi, sehingga membahayakan perahu, maka yang diikuti adalah arah ombak, bukan arah angin. Istilah yang lain adalah *turuq panggung* ketika posisi

layar 90°, angin dari buritan perahu; *turuk puar* ketika posisi layar 45° dan angin dari buritan.

Untuk haluan-haluan yang dapat ditempuh tersebut terdapat beberapa ‘aturan main’ dan tanda yang harus diperhatikan, antara lain adalah: jika perahu berlayar *turuq* dengan laju di antara ombak yang “diburu perahu” ketika ia berada di atas ombak di belakangnya sebab bahaya terbaliknya; oleh karena itu, sebuah perahu yang turut dengan ombak tidak boleh *biluq* untuk mengurangi bahaya tersebut; kalau *manggaragaji* ke arah angin terdapat *drift* perahu keluar angin, sehingga ujung *palatto* bagian depan di sebelah bawah angin yang dilihat oleh pengemudi menentukan haluan yang akan dicapai, dan ujung katir belakang di sebelah perahu *tunggeng* lagi; kalau berlayar ‘dekat’ angin dalam angin kencang, daman layar harus dilepaskan ketika *platto* serta *tadhiq* sudah tenggelam ke dalam air agar perahu tidak terbalik.

di bawahnya. Tergantung dari posisinya, ujung bawah. *Crux* hanya menandai selatan +/- 100;

- *Tallu-tallu* (bintang tiga = Orion) yang selalu terbit di sebelah tenggara;
- *Balunnus* (bintang tujuh = Pleiades) yang selalu terbit di sebelah timur.

Lewat tengah malam, bintang-bintang *lamburu* dan *boyang kepeng* telah terbenam, sehingga pada saat itu, mereka menggunakan jenis bintang *tallu-tallu* dan *balunus* sebagai alat bantu. Selain itu, bintang-bintang yang terlihat pada bulan-bulan tertentu berubah pula, di mana setiap hari bintang-bintang terbit empat menit dari waktu terbit pada hari sebelumnya.

Hal-hal tersebut merupakan salah satu bagian pengetahuan pertimbangan tradisional orang Mandar, sehingga mereka, berdasarkan posisi bintang dan langit pada waktu setelah senja, dapat menentukan musim-musim, misalnya kedatangan angin timur atau angin barat.

Untuk mengetahui posisi atau haluan pada waktu malam hari ketika bintang-bintang tidak terlihat, paa *possaiq* Mandar yang sudah berpengalaman menggunakan arah arus. Dengan mengeluarkan sepotong kayu ke dalam laut atau dengan mencelumkan tangan ke dalam laut, mereka dapat mengetahui gerak arus yang sedang menderas dan bentuk-bentuk gelombang yang terjadi. Adapun gelombang sebagai alat bantu posisi ialah dengan merasakan perubahan arah ombak bila melewati atau sudah dekat daratan, pulau, atau karang. Menurut para pelaut, gelombang yang menghempas ke pantai akan terpantul kembali ke laut dan sampai bermil-mil jauhnya dan pantai getarannya masih akan terasa. Hal itu disebut gelombang darat atau *lembong pottana*.

Orang Mandar mengenali beberapa jenis ombak, antara lain: 1) *lembong makeccuq* (ombak kecil); 2) *lembong sirua-rua* (ombak sedang); 3) *lembong sunnaqi* (ombak besar); 4) *lembong toa* (ombak tua) adalah yang selalu terdapat di laut dan digunakan untuk menentukan haluan; 5) *lembong silatu-latuq* (ombak yang datang dari berbagai arah); 6) *lembong siruppa-ruppaq* (ombak yang slaing bertemu dan menimbulkan pusaran air).

3. *Paqisangang Aposasiang*

a. Pengetahuan Posisi dan Haluan

Navigasi dekat pantai berorientasi kepada tanda-tanda di daratan yang terlihat dari laut, terutama tanjung-tanjung dan gunung yang terletak dekat pinggir laut. Untuk menentukan haluan perahu di lautan lepas *possaiq* Mandar menggunakan beberapa tanda alam yang terdapat baik di laut maupun di langit.

Cara praktis yang selalu digunakan adalah dengan menggunakan pengetahuan mereka terhadap benda-benda langit di waktu malam dan menggunakan matahari, ombak, arus, dan sebagainya sebagai petunjuk arah di siang hari. Dengan matahari mereka dapat mengetahui letak mata angin dan dapat mengontrol arah dan posisi haluan. Apabila matahari tidak nampak, mungkin karena hujan atau cuaca buruk, maka alat yang digunakan adalah arus dan gelombang. Mereka tahu dengan tepat segala bentuk dan arah gelombang yang tetap di wilayah-wilayah perairan tertentu pada museum barat. Selain itu, mereka juga mengenal dengan baik, bahwa pada musim tertentu, di sepanjang palung-palung perairan Selat Makassar, misalnya pada pagi hari gerak arus yang tetap menuju ke utara, dan pada siang hari menuju ke selatan.

Pada malam hari, pelaut menggunakan *bittoeng* (bintang-bintang, planet dan benda langit lainnya) sebagai alat untuk mengetahui mata angin dan sebagai alat untuk mengontrol arah haluan. Beberapa jenis

pintang yang sering digunakan untuk menentukan posisi dan haluan perahu yang sedang berlayar adalah:

- *Lamburu* (bintang pari) yang selalu menunjuk ke arah selatan;
- *Boyang Kepang* (bintang biduk = *Crux*). Dapat digunakan untuk menandai arah selatan, dengan memperhitungkan dua bintang

Munculnya jenis ombak tersebut tergantung dari dua faktor, yaitu angin dan arus. Bila angin melawan arus, maka ombak yang akan muncul “tinggi dan pendek”; jika harus dan angin searah, ombaknya lebih rendah dan panjang. Ombak yang paling ditakuti adalah jenis *lembong pitu*, yaitu ombak yang datang secara berturut-turut hingga tujuh puncak gelombang, dan itu membahayakan perahu. Jenis ombak ini muncul ketika arus yang kuat melawan angin yang bertiup kencang. Selain dari pengetahuan mengenai bintang, arus dan

gelombang serta tanda-tanda di darat, yang dapat menentukan posisi perahu, selain Mundar juga menggunakan kelompok-kelompok potongan lamun yang terbawa arus sebagai tanda, dan disebut *rappang*. *Rappang* biasanya tampak memanjang dan kadang-kadang membentuk semacam garis yang sangat panjang (*rappang* timbul karena ada dua arus yang berbeda arah ‘bergesekan’). Apabila pada suatu saat telah ada *rappang* yang tampak dari perahu mereka, berarti dari perahu mereka terdapat daratan yang tidak terlalu jauh letaknya.

Kilat (*dalaq*) dapat juga digunakan untuk mengetahui posisi perahu. Selain itu, kilat juga dapat digunakan untuk menjadi petunjuk tentang

kemungkinan datangnya angin besar tertentu. *Possaiq* Mandar membedakan beberapa jenis kilat, yaitu : *dalaq pottana* (kilat daratan), yaitu kilat yang dijadikan sebagai petunjuk adanya daratan; *dalaq urang* (kilat hujan), yaitu kilat yang menunjukkan adanya angin kencang atau hujan lebat; *dalaq lino* (kilat bumi), yaitu kilat sebagai petunjuk kemungkinan adanya angin yang sangat teduh.

Burung yang dikenali sebagai penghuni daratan pun dapat menandai arah ke suatu pulau atau daratan yang lebih luas. Yang dikenal oleh *possaiq* Mandar adalah burung *jagong*, bentuknya mirip dengan bangau, lehernya panjang, warnanya hitam kecoklatan dengan variasi warna putih pada lehernya. Burung-burung tersebut pada waktu malam hari selalu bertengger di atas pohon di daratan, dan pada siang hari mencari makanan di atas permukaan laut. Pada pagi hari, *jagong* meninggalkan daratan menuju laut dengan menentang tiupan angin pada sore hari kembali ke daratan menuju arah tiupan angin. Dengan melihat *jagong*, dan dengan musim lainnya akan lebih pendek. Di antara kedua musim tersebut, nelayan Mandar mengenal apa yang disebut *potangnga*. Disebut demikian karena pada musim itu mereka, nelayan Mandar, pergi berhanyut-hanyut di tengah (*tangnga* = tengah) lautan untuk menangkap dan telur (dan ikannya) ikan terbang (*tuituing*) dengan alat tangkap *buaro* (bubu apung).

b. Kecepatan Perahu

Pengetahuan mengenai kecepatan dalam pelayaran sangatlah penting, khususnya perkiraan waktu yang direncanakan baik dalam pelayaran

perniagaan maupun pelayaran untuk pergi menangkap ikan di laut lepas; ketika menuju atau kembali dari lokasi yang perniagaan/tempat penangkap ikan. Para pelaut yang berpengalaman, dapat diperkirakan dengan baik kecepatan yang dapat dicapai dengan mengandalkan kekuatan angin yang akan membawanya. Jika mereka akan menuju tempat perniagaan yang akan membawanya. Jika mereka akan menuju tempat perniagaan yang berada di barat, misalnya Singapura, mereka berangkat pada musim timur, sebaliknya jika akan balik ke Sulawesi, mereka menunggu hingga datangnya musim barat, sebab angin yang akan membawa perahu mereka adalah angin yang berasal dari barat.

Para *possaiq* Mandar juga mahir mengarahkan perahu bila angin yang terjadi tidak menentu arahnya, biasanya terjadi pada musim pancaroba. Mereka menjadikan sudut haluan perahu terhadap angin sebagai poros untuk menentukan arah berlayar, sehingga mereka tetap dapat sampai ke tujuan dengan menyesuaikan arah datangnya angin dengan posisi layar.

Possaiq Mandar juga dapat menggunakan tinggi lompatan lumba-lumba untuk memperkirakan angin yang sedang terjadi dan pengaruhnya terhadap kecepatan perahu mereka. Jika lumba-lumba melompat tinggi sewaktu berenang yang menuju ke arah timur. Maka itu menandakan akan datangnya angin timur yang kencang. Ikan lumba-lumba melompat tinggi Karena mendapat tekanan arus yang kuat dari arah yang dihadapinya.

Demikian juga tanda-tanda datangnya angin kencang dapat diketahui pada saat tampak burung-burung laut yang bergegas terbang menuju

daratan, sebab merasakan akan datangnya angin yang kencang. Selanjutnya apabila pada suatu malam bintang berkelip-kelip dengan cepat, maka paling; lambat 12 jam mendatang angin kencang akan terjadi, walaupun cuaca pada saat itu nampak cerah. Kelap-kelip yang cepat terjadi karena di angkasa sedang berlangsung arus udara yang menderas. Sudut jatuh meteor dapat juga dijadikan sebagai petunjuk akan datangnya angin kencang. Apabila sudut jatuh meteor (*tai bittoeng* = ‘sisa bintang’) membentuk sudut lancip pada garis horizon, maka berarti angin ribut akan datang. Makin kecil sudut yang dibentuk, makin kencang angin yang akan terjadi. Arah datangnya angin tersebut searang dengan garis yang dibentuk oleh meteor yang jatuh. Misalnya, bila arah jatuh menuju ke timur, angin kencang akan datang dari barat.



Gambar 9. Possaiq/Nelayan Mandar

E. Potensi Kawasan Pesisir Berbasis Kearifan Lokal

1. Sumberdaya Alam

Potensi sumberdaya alam yang ada pada lokasi penelitian, di Kecamatan Balanipa Kabupaten Polewali Mandar yakni produksi perikanan tangkap, karena di wilayah ini merupakan wilayah pesisir sehingga aktivitas masyarakatnya bekerja sebagai nelayan. Adapun produksi unggulan perikanan tangkap, yaitu ikan terbang, ikan cakalang, dan ikan kakap. Untuk mengetahui tingkat perkembangan produksi perikanan tangkap dapat di lihat pada tabel berikut.

Tabel 6. Produksi Perikanan Tangkap 5 Tahun Terakhir di Kecamatan Balanipa Kabupaten Polewali Mandar (Ton)

Jenis Ikan	2011	2013	2014	2015	2016
Tuna	31,80	31,82	31,87	31,85	31,86
Cakalang	321,50	325,05	383,87	386,91	387,41
Tongkol	34,50	35,50	36,00	36,20	36,30
Udang	12,12	12,56	13,60	13,65	14,02
Telur Ikan Terbang	6,00	6,00	6,00	5,50	7,50
Layang	11,57	12,67	13,37	13,70	13,85
Kakap/Kerapu	210,00	211,00	220,50	231,75	241,50
Cumi-Cumi	16,26	16,40	15,93	15,55	15,50
Ikan Terbang	230,00	230,25	231,03	231,81	232,75
Total	873,75	881,25	952,17	966,92	980,69

Sumber : Dinas Perikanan dan Kelautan Kabupaten Polewali Mandar Tahun 2017

Dari tabel di atas dapat diketahui bahwa produksi perikanan tangkap mengalami peningkatan setiap tahunnya, potensi untuk pengembangan perikanan tangkap di Kecamatan Balanipa Kabupaten Polewali Mandar adalah ikan cakalang yaitu 387,41 ton disusul oleh ikan kakap/kerapi 241,50 ton dan ikan terbang 232,75 ton pada tahun 2016.

2. Sumberdaya Manusia

a. Pemerintah

Undang-Undang nomor 26 tahun 2007 tentang Penataan Ruang pasal 3 mengamanatkan bahwa “Penyelenggaraan penataan ruang bertujuan untuk mewujudkan ruang wilayah nasional yang aman, nyaman, produktif dan berkelanjutan” yang berarti setiap kegiatan tata ruang harus memperhatikan aspek keamanan, kenyamanan, produktivitas, dan keberlanjutan.

Kearifan lokal masyarakat merupakan salah satu aspek penting dalam penyelenggaraan penataan ruang. Kearifan lokal selalu memperhatikan aspek fisik, sosial dan budaya dalam membentuk pola ruang yang ada di kawasan tersebut menjadi salah satu alasan mengapa adat atau budaya sampai saat ini masih terjaga dan masih lestari. Selain itu, masyarakat adat mempunyai filosofi-filosofi yang secara turun-temurun dalam membentuk pola ruang kawasan dan lingkungannya.

Dalam pola ruang Rencana Tata Ruang Wilayah (RTRW) Kabupaten Polewali Mandar tahun 2012-2032, Kecamatan Balanipa termasuk ke dalam rencana budidaya sebagai kawasan peruntukan pariwisata budaya, yakni budaya mandar. Dalam RTRW Kabupaten Polewali Mandar, Kecamatan Balanipa termasuk ke dalam kawasan budidaya yang diperuntukan sebagai kawasan peruntukan pariwisata budaya. Dengan direncanakannya Kabupaten Balanipa sebagai kawasan peruntukan pariwisata budaya diharapkan pemasukan Pendapatan Asli Daerah (PAD)

Kabupaten Polewali Mandar bisa meningkat. Sektor pariwisata ini berasal dari retribusi-retribusi yang diadakan oleh pemerintah seperti retribusi parkir dan pajak perdagangan, akan mendorong kegiatan perekonomian masyarakat setempat, dan diharapkan dapat meningkatkan kesejahteraan masyarakat. Namun meskipun Kecamatan Balanipa diperuntukan sebagai kawasan pariwisata budaya diharapkan tidak mempengaruhi kebudayaan asli Kecamatan Balanipa, namun sejauh ini masyarakat masih memegang teguh dan mempertahankan kebudayaan asli masyarakat di Kecamatan Balanipa.

b. Swasta

Peran swasta dalam mendukung pengembangan kawasan pesisir sebagai pusat budaya Mandar berbasis kearifan lokal dinilai dapat membantu ekonomi masyarakat. Keberadaan masyarakat yang bekerja sebagai nelayan dengan produksi perikanan tangkap yang cukup tinggi, tempat pengrajin sutera khas Mandar dan lokasi perayaan lomba *sandeq*. Namun hingga saat ini dari pihak swasta belum ada yang melakukan pengembangan, potensi yang ada saat ini hanya dikelola oleh masyarakat setempat, sehingga perlu perhatian yang besar dari *stakeholder* untuk pengembangan sektor perikanan khususnya dalam peningkatan produksi dan kesejahteraan nelayan memberi peluang yang besar bagi pengembangan bisnis di bidang perikanan.

c. Kelompok Masyarakat Nelayan

1). Organisasi Kerja Nelayan Mandar

Organisasi kerja nelayan Mandar terdiri dari dua, yaitu usaha produksi dan usaha pemasaran. Antara organisasi produksi dan pemasaran terdapat perbedaan, pada organisasi produksi memiliki suatu daya perekat diantara komponen yang terlibat, yaitu asa kebersamaan. Jika mengalami kerugian, maka kerugian itu ditanggung bersama demikian pula sebaliknya. Adapun organisasi pemasaran berorientasi pada prinsip mencari keuntungan, untung pada satu komponen belum tentu diikuti oleh komponen lainnya malah sebaliknya, kerugian yang mereka terima.

a) Organisasi Produksi

Susunan keanggotaan organisasi produksi pada nelayan Mandar terdiri atas *Punggawa pottana*, *Punggawa Possaiq* dan *sawi*. Ketiga komponen tersebut secara langsung terlibat dalam organisasi produksi. *Punggawa Pottana* dianggap sebagai pemimpin utama bagi para nelayan yang secara langsung berhubungan dengan satu organisasi produksi. Seorang *punggawa pottana* selalu menjadi figure yang diharapkan bisa memberi perlindungan dan mengayomi kepada para *sawi* dan keluarganya.

Seorang *punggawa possaiq* adalah figur yang memegang kendali kepemimpinan di suatu armada penangkapan. Beban yang dipikulnya sangat berat, karena selain harung mempertanggungjawabkan segala

keperluan melaut, juga harus menyukseskan operasi penangkapan yang penuh dengan marabahaya. *Punggawa possaiq* selalu berupaya untuk menjaga keharmonisan hubungan baik dengan para sawi, baik ketika berada di daratan maupun ketika sedang melaut.

Perjanjian kerja antara punggawa dengan sawi dilakukan secara perorangan atau secara berkelompok. Perjanjian kerja tersebut dilakukan secara tidak tertulis dan tanpa sanksi, serta tidak memiliki batas waktu. Batasan wewenang atau kekuasaan pemilik modal terhadap pekerjanya tidak terlalu luas. Sebab banyak dipengaruhi oleh factor-faktor budaya (harga diri seseorang), dengan kata lain pemilik modal tidak sewenang-wenang memerintah pekerjanya. Di masyarakat Mandar, budaya *siriq* masih dijunjung tinggi, jadi mereka harus saling menghormati. Seorang pemilik modal tidak mempunyai hak kepada pekerja yang bekerja pada pemilik modal lain, dan seorang *sawi* mempunyai hak untuk keluar dari kelompoknya bila tidak sesuai dengan keinginan mereka, dan berakhir pulalah hak pemilik modal terhadap mereka. Pola rekrut pada system *sawi* punggawa umumnya menggunakan dan menggunakan sistem kekerabatan.

b) Organisasi Pemasaran

Dalam usaha pendistribusian hasil tangkapan nelayan melibatkan beberapa komponen diluar nelayan penangkap ikan, yaitu *paanggaq*, *pappalele* dan *paqbalu*.

- *Paanggaq*

Paanggaq adalah orang yang mengurus administrasi suatu kelompok nelayan, juga bertugas mengatur harga ikan yang akan diberikan ke *pappalele* dan mengurus pembagian bagi hasil. *Paanggaq* mewakili pemilik modal mengurus kegiatan produksi dan usaha pemasarannya, *paanggaq* mendapa 5% dari hasil penjualannya.

- *Pappalele*

Pappalele adalah orang yang menjualkan ikan hasil tangkapan nelayan, baik keluarganya sendiri maupun orang lain ke konsumen. Pekerjaan ini umumnya dilakukan oleh isteri-isteri nelayan. Keberadaan *pappalele* dinilai sangat menguntungkan nelayan, sebab mereka tidak perlu terjun langsung untuk memasarkan hasil tangkapannya.

- *Paqbalu* (penjual)

Paqbalu (penjual) adalah komponen terakhir di dalam jalur pemasaran. *Paqbalu* berhubungan langsung dengan konsumen. Sistem pendistribusian ikan dari *pappalele* ke *paqbalu* dapat dilakukan secara kredit maupun kontan, tergantung dari kesepakatan. Pada umumnya isteri nelayan menjualkan hasil tangkapan suaminya, sehingga dia tidak perlu berhubungan langsung dengan *pappalele*. Peran *paqbalu* dapat berubah menjadi *pappalele* jika pada saat memasarkan hasil tangkapan dibeli oleh *paqbalu* lain, baik dilingkungan mereka maupun ketika tempat memasarkan ikan.

2). Konsep *Sibaliparriq*

Peran perempuan Mandar dalam keluarga diwujudkan dalam konsep *sibaliparriq*, yaitu konsep kerjasama dalam keluarga antara suami dan isteri. Secara harfiah, *sibaliparriq* terdiri dari dua kata, yaitu *sibali* (menghadapi) dan *parriq* (kesusahan, permasalahan). Dengan kata lain *sibaliparriq* adalah konsep yang berarti suami dan isteri masing-masing adalah subyek yang menanggulangi bersama permasalahan rumah tangga, baik masalah social (merawat dan mendidik anak) sampai masalah ekonomi (keuangan). Berdasarkan aturan nilai *sibaliparriq* itulah mengapa perempuan Mandar yang sudah bersuami di dalam menjalankan kehidupan rumah tangganya tidak dibatasi pada konsep hubungan suami sebagai pekerja dan isteri sebagai penjaga anak-anak dan mengurus suami.

Hubungan suami isteri orang Mandar dalam rumah tangga senantiasa terdapat kerjasama secara gotong royong dengan pengertian bahwa bukanlah semata-mata suami yang harus bekerja, tapi sang isteri pun bertanggung jawab dalam memenuhi kebutuhan rumah tangga. Isteri melaksanakan kegiatan tersebut tidak berdasarkan perintah dari suami melainkan atas kesadaran sendiri. Dalam latar belakang budaya *sibaliparriq*, pekerjaan saeorang baiene *posasiq* (isteri nelayan) adalah *panetteq* (penenun), penjual sarung, penjual ikan, pegawai negeri, maupun pedagang di pasar. Konsep

sibaliparriq sangat kental di komunitas nelayan, hal tersebut disebabkan karena kaum laki-laki lebih banyak tinggal dilaut.



Gambar 10. Kegiatan Mnenenun Isteri Nelayan (*Posasiq*)

3. Potensi Budaya Mandar Berbasis Kearifan Lokal

a. *Sandeq*

Perahu *Sandeq* tipe perahu terkenal *possaiq*. Mandar, salah satu suku yang mendiami pesisir pantai bagian barat laut Sulawesi Selatan. Jenis perahu ini biasanya digunakan untuk menangkap ikan dan mengangkut muatan jarak jauh – artinya, perahu *sandeq* terbiasa melayari seluruh lautan di antara Sulawesi dan Kalimantan, bahkan ada perahu yang sampai ke Jawa dan Sabah di Malaysia. Perahu *sandeq* terkenal sebagai perahu layar terlaju di kawasan ini, dan dengan angin yang baik dapat mencapai kecepatan 15-20 knot, sekitar 30 – 40 km per jam.

Jenis perahu *sandeq* adalah perahu khas Mandar. Dikatakan demikian karena perahu bercadik yang modelnya demikian hanya di Mandar

dibuat, digunakan oleh *possaiq* Mandar, dan memang asli dibuat oleh *pande lopi* (tukang perahu) Mandar. Apabila ada *sandeq* yang berada di daerah di luar wilayah Mandar, itu berarti ada tiga kemungkinan penyebabnya: pertama, daerah itu dihuni oleh orang-orang Mandar perantauan yang mencari nafkah sebagai nelayan atau pedagang di tempat itu; kedua, di daerah itu ada kegiatan pembuatan perahu tradisional dan model *sandeq* sengaja dipesan oleh orang yang menyuruh membuatnya; ketiga, ada orang lain yang membawa *sandeq* ke daerah tersebut (misalnya *sandeq* yang digunakan ke Malaysia dan Thailand untuk tujuan ekspedisi).

Perahu *Sandeq* adalah salah satu unsur kebudayaan Mandar, oleh sebab itu sejarah perahu *sandeq* tidak terlepas dari kaitannya dengan sejarah perkembangan budaya bahari Mandar secara khusus, dan kebudayaan Mandar secara umum. Pada gilirannya, kebudayaan bahari ini tidak bisa diabaikan dari sejarah kebaharian Nusantara. Sebagai salah satu tipe perahu bercadik, perahu *sandeq* merupakan suatu warisan dari zaman migrasi Austronesia yang terus menerus dikembangkan sampai masa kini, dan merupakan salah satu puncak evolusi pembuatan perahu Nusantara. Seluruh lambung perahu ditutupi geladak agar ombak yang dihadapi dilautan luas tidak dapat masuk, letak cadiknya disesuaikan dengan cara pemakaian jenis layar *sandeq* yang sebaliknya didasarkan atas pengalaman dan pengetahuan para *possaiq* Mandar yang dikumpulkan sejak ratusan tahun silam ini. Dari segi teknik pelayaran

jenis perahu *sandeq* dapat ditanamkan perahu modern walaupun dari cara pembuatan serta penggunaannya ia digolongkan sebagai perahu tradisional.

Menurut nelayan Mandar, perahu jenis *sandeq* pertama kali dikembangkan oleh tukang perahu di Pampusuang. Mereka terinspirasi salah satu model/fungsi layar yang berada di perahu '*phinisi*'. Layar segitiga tersebut mereka terapkan pada perahu *lepa-lepa* yang mempunyai cadik. Sebelumnya, layar dipasang 'mati' (diikat statis, tidak bisa ditarik atau digulung) ke tiang layar. Hal tersebut menyebabkan nelayan akan memotong atau mematahkan tiang layar (dengan parang) jika angin bertiup sangat kencang, jika tidak perahu akan terbalik. Menghadapi masalah demikian, mereka mencari pemecahan dengan menerapkan teknik pemasangan layar di perahu *pakur*, yaitu bisa ditarik atau digulung dengan mudah dan cepat. Dengan ditemukannya pemecahan tersebut, mereka kemudian mencoba layar segitiga ke perahu *pakur* untuk menggantikan layar jenis *tanjaq*. Sebab jenis layar ini agak berbahaya ketika akan melakukan pemindahan posisi dari satu sisi ke sisi lain. Penerapan layar 'jenis baru' ke *pakur* merupakan proses yang lama sebab bentuk layar yang demikian harus disesuaikan dengan bentuk lambung dan bagian-bagian perahu yang lain, khususnya tiang layar dan cadik.

Oleh karena tiang yang diperlukan guna memasang jenis layar *sandeq* ini harus berbatang tunggal dan diperkuat dengan belerang, maka bentuk

lambung perahu *sandeq* berada dari *pakur* yang menggunakan tiang *tripod* tanpa tali penguat. Hal ini terutama terlihat pada letak cadik perahu. Cadik butiran *sandeq* dipasang di sekitar tengah lambung perahu, pada perahu *pakur* cadik buritannya terletak berdekatan dengan sanggar kemudi perahu di bagian belakang lambung. Kemungkinan besar bentuk lambung perahu pun ikut berubah – bagi layar tipe *tanjaq* yang ‘mengangkat’ perahu bila berlayar sebuah lambung yang bundar paling cocok; yang paling sesuai dengan tipe layar *fin* yang sebagai layar *fore-and-aft* memunculkan daya dorong ke depan yang kuat adalah sebuah lambung yang runcing, ‘*sandeq*’.

Gambaran ideal sebuah perahu di mana *pasasiq* Mandar adalah perahu yang kuat, cepat lajunya, ringan, dan cantik. *Sandeq* adalah perwujudan keinginan kuat mengarungi lautan luas dan ganas, perahu layar tradisional yang tercepat lajunyan di nusantara, mudah dipindahkan ketika disimpan di darat, dan kenampakannya yang indah dan cantik, sebab pembuatannya yang halus dan rapi.

Selain berdasarkan pada persoalan fisik dalam membuat, penggunaan, dan perawatan *sandeq*, hal yang sifatnya mistik juga menjadi dasar sehingga *sandeq* memiliki keindahannya itu. Misal dalam pengikatan *palatto* terhadap *tadhiq* atau *tadhiq* terhadap *baratang*, cara mengikatnya tidak boleh sembarangan, sebab harus didasarkan pada *ussul*. Dengan berdasarkan pada *ussul*, bentuk ikatan *sandeq* menjadi tampak rapi, seimbang dan kuat. Demikian juga dengan ketika melabuhkan *sandeq* di

darat, harus menghadap ke arah lautan (yang bermakna perahu selalu siap untuk melaut). Ini menjadikan adanya keindahan tersendiri ketika mengamati *sandeq* yang belajar di sepanjang garis pantai.

Unsur budaya yang ada di Mandar, khususnya di komunitas nelayan, tidak ada yang sangat spesifik yang berpengaruh pada keberadaan *sandeq* sehingga hanya ada di Mandar. Daerah geografis yang hampir sama dengan lingkungan etnis lain di Sulawesi, kehidupan sejarah yang sama, unsur-unsur kebudayaan bahari yang banyak kesamaan, dan lain sebagainya. Tapi *sandeq* atau perahu buatan tukang perahu Mandar tetap lain dari pada etnis yaitu Bugis dan Makassar. Selain *sandeq*, buatan sampan (*lepa-lepa*) pun berbeda. *Lepap-lepa* yang ada di Mandar ukurannya kecil, kayunya tipis, dan lebih laju. *Lepa-lepa* di daerah lain cenderung ukurannya besar, berat, kayunya tebal, dan agak lamban.

Bila dilihat dari penggunaan perahu bercadik yang ukurannya kecil, perahu *sandeq* bisa dioperasikan di semua lingkungan perairan laut, baik yang berada di pesisir pantai maupun di lautan lepas dengan ombak dan angin yang lebih kuat, kecuali di perairan terumbu karang karena kemudi yang terlalu panjang dikhawatirkan mencapai batu-batu karang. Perahu sejenis dari daerah lain tidak demikian adanya, hanya dioperasikan di perairan pantai (termasuk perairan karang karena kemudinya yang relative pendek) sebab Konstruksinya tidak sesuai untuk lingkungan laut lepas yang ganas. Dilihat dari lingkungan fisik kelautan, geografis Mandar, khususnya pusat perkembangan perahu *sandeq*, adalah wilayah

yang langsung ‘berhadapan’ dengan lautan yang dalam. Sedangkan wilayah perairan Bugis dan Makassar sebagian besar ‘berhadapan’ perairan yang dangkal, yaitu perairan Kepulauan Spermonde di Selat Makassar dan Kepulauan Sembilan di Teluk Bone. Keadaan yang demikian secara tidak langsung menuntut *posasiq* Mandar untuk memiliki perahu penangkap ikan yang kuat mengarungi lautan dan cepat lajunya.

Sandeq ada di Mandar dikarenakan lokasi penangkapan ikan yang lebih banyak berada di laut dalam, menuntut *posasiq* Mandar untuk memiliki perahu yang kuat untuk mengarungi lingkungan laut yang keras; penduduk yang tidak terlalu padat dan jauh dari pusat pemerintahan regional, menjadikan para pelaut (nelayan dan para tukang perahu) Mandar memfokuskan diri pada kegiatan penangkapan ikan, yaitu melakukan pengembangan-pengembangan pada perahu penangkap ikan mereka; adanya ‘idealisme’ nelayan (termasuk tukang perahu) Mandar untuk memiliki perahu yang kuat, laju, ringan dan indah.



Gambar 11. Perahu *Sandeq*

1) Mistik Dalam Perahu Sandeq

a) Ussul

Ussul hampir ditemukan di semua aspek kehidupan *posasiq* Mandar, termasuk pembuatan perahu *Sandeq* dan beberapa perahu tradisional jenis lain (*baqgo*, *pakur*, dan *olanmesa*) maupun perahu yang “modern” tetapi dibuat secara tradisional (*kappal*, *bodi-bodi*). Beberapa *ussul* berikut merupakan aspek mistik yang terdapat dalam proses pembuatan perahu *sandeq*.

- Semua orang yang ikut dalam pengambilan kayu untuk bahan baku *belang* diharuskan mengambil daun yang berguguran di bawah pohon kayu yang ditebang. Daun-daun tersebut digosok-gosokkan kepada bagian-bagian badan mereka, dimaksudkan sebagai tanda perkenalan dengan pohon yang akan ditebang.
- Baying-bayang penebang tidak boleh jatuh pada batang kayu yang akan ditebang.
- Penebang kayu di dalam melaksanakan penebangan tidak boleh menghadap ke mulut gajah (= ‘mulut naga’, arah-arah bintang bimasakti yang penting dalam beberapa cara perhitungan nasib/hari baik dan buruk [*kutika*]).
- Penebang kayu dengan parang di tangannya sebelum menebang terlebih dahulu mengelilingi pohon yang akan ditebang sebanyak tiga kali.

- Tatakan pertama parang harus diarahkan ke atas atau miring ke atas pucuk pohon yang akan ditebang. Hal ini dimaksudkan agar kehidupan pemilik perahu tersebut semakin naik (baik).
- Sebelum kayu tumbang, *pande lopi* langsung memungut sebihi batu kemudian dilemparkan ke arah di mana pohon kayu yang ditebang itu diharapkan akan jatuh.
- Pengerjaan bagian perahu yang berhubungan dengan upacara pemasangan lunas perahu harus diselesaikan satu hari saja sebagai tanda bahwa perahu akan diselesaikan dengan cepat.
- Jika mengerjakan perahu dalam keadaan hati yang tidak senang (berkaitan dengan masalah pembuatan perahu), perahu yang dihasilkan akan tidak baik, yaitu dalam hal rezeki, umur perahu, keselamatan/perjalanan perahu.
- Perahu diusap tiga kali haluannya untuk memberi “semangat” ketika akan diturunkan.
- Ketika diturunkan ke laut (*maulu lopi*), perahu diputar satu kali searah jarum jam agar haluan perahu dapat “memandang” *pallanggaqna* yang diistilahkan *mappasitai pallanggaqna* (mempertemukan dengan penyangganya). *Ussul*-nya adalah ketika berlayar perahu dapat kembali dengan selamat.
- Demikian juga dengan segenggam pasir diletakkan di atas haluan perahu, *ussul*-nya adalah perahu dapat kembali dan selamat dalam perjalanan.

- Ciri *Sandeq* yang mempunyai ‘penjaga’ perempuan adalah perahu tidak mau masuk ke tempat berlabuh (di kampung nelayan pemilik) pada waktu siang hari. Maksudnya adalah perahu menghadapi banyak halangan, misal angin kencang atau sebab lain, ketika dia akan tiba di kampung pada waktu siang hari. Jika akan tiba malam, perahu tidak menghadapi masalah. Agar perahu dapat masuk ke pelabuhan pada waktu siang hari, *paccong* depan ditutup dengan karung atau keranjang, agar ‘sang perempuan’ tidak terlihat oleh orang-orang.
- Demikian juga dengan perahu yang sering tiba dari melaut yang cukup lama pada waktu siang hari, ‘penjaganya’ adalah laki-laki.
- Jumlah *kalandara* dan *tajo* selalu ganjil. Allah menyukai angka yang ganjil, dan genapnya akan dilengkapi oleh si pemilik.
- Patahan bor (atau peralatan lain, missal parang, pahat, dan sebagainya) jangan ditinggal di dalam kayu, harus dikeluarkan dengan cara membuat lubang yang besar di bekas bor tersebut. Jika ada patahan bor maka perahu akan gampang menghadapi masalah: perahu cepat rusak dan tidak mendapatkan rezeki.
- Posisi tukang terhadap bagian perahu yang akan dikerjakan tergantung arah datangnya sinar matahari. Baying-bayang tidak boleh menimpa tukang (ketika matagari berada di depan atau baying-bayang bagian yang dikerjakan menimpa tukang). Baying-bayang merupakan wujud dari “*tadioloq*” (nenek moyang).

Baying-bayang harus berada di depan tukang. Walaupun demikian, baying-bayang yang berada di depan, jangan sampai baying-bayang tersebut tertimpa oleh parang, bor, pahat atau peralatan lainnya. *Ussul*-nya adalah jangan sampai baying-bayang tersebut “mengalahkan” tukang atau si tukang jangan “melukai” baying-bayang.

- Jika mengerjakan perahu dalam keadaan hati yang gundah, perahu yang dihasilkan akan tidak baik, yaitu dalam hal rezeki, umur perahu, dan keselamatan serta perjalanan perahu yang tidak baik.
- Semua tali yang dipasang harus mengikuti satu arah putar saja, dan jenis-jenis simpul yang dipakai untuk mengikat tali-tali tersebut harus tetap sama, sejajar dan dikerjakan serapi mungkin pada semua tali perahu.
- Jika suatu perahu selalu goyangan ketika dikerjakan, itu adalah tanda bahwa perahu itu akan laju.
- Pahat baru yang digunakan untuk memulai pekerjaan dikenakan emas dan minyak wangi, maksudnya adalah agar pahat yang digunakan halus dan baik.
- *Pande lopi* ‘menangkap’ asap dupa sebanyak tiga kali ketika *mapposiq* dimaksudkan agar jiwa roh-roh halus ‘masuk’ ke dalam perahu (diberikan jiwanya).
- Ketika akan diturunkan ke laut, tnah dari tempat pembuatan perahu dioles ke buritan (dari bawah ke atas) yang berarti *pasitai indo-*

amanna ('diperlihatkan kepada ibu-ayahnya'). Tanah adalah saudara kita, dan kayunya perahu juga tumbuh di atas tanah. Jadi, perahu berasal dari tanah, dan tanah itu diperingatkan, bahwa perahunya akan turun sekarang, perahu jangan diganggu lagi.

- Penggunaan kayu *malapau*. *Malapau* berarti "*ingga malanna*" atau "hingga bisa". Ini sama prakteknya dalam penggunaan kayu palapi oleh tukang bugis, yang berarti "*palapi anna pajaq*" atau "nanti dapat baru berhenti".
- *Paccong* depan lebih tinggi dari pada *paccong* belakang; jumlah *sangawing* di depan ada dua dan di belakang satu. *Ussulnya* adalah ketika tidur posisi kepala manusia lebih tinggi daripada bagian kaki.
- Pemasangan bagian-bagian perahu yang berpasangan dilakukan di sebelah kiti. Sisi kanan adalah tempat pemilikperahu, jadi supaya seimbang, tukang mengambil posisi kiri, kecuali jika dia membuat perahu untuk dirinya sendiri.
- Jika telapak kaki lebih lebar daripada lunas perahu, maka perahu itu tidak baik untuk digunakan dari awal perahu sudah tidak mau memuat manusia. Perahu yang baik adalah apabila lebar lunas lebih besar dari pada telapak kaki (telapak kaki pas masuk ke lunas).

- Lubang *cucuran* air pembuangan dari palka perahu tidak boleh sejajar dengan penyambungan. Hal ini akan menyebabkan perahu cepat rusak dan sering mengalami kecelakaan.
 - Untuk menyambung bagian papan *lamma* / *tobo* / *tariq* dengan bagian haluan dan butiran perahu (*sangawing*) tidak boleh membentuk garis lurus. Harus mengikuti susunan jari tangan yang mana bagian atas (papa *tariq/tobo*) lebih pendek daripada bagian bawah (papan *lamma*).
 - Bagian paling akhir yang dikerjakan dalam pembuatan perahu *Sandeq* adalah *kottaq* atau tempat pemasangan kemudi di *sanggilang*. Ini disebabkan kemudi adalah bagian yang sangat penting di dalam mengarahkan perahu.
- b) Pamali
- Tidak boleh ada *buku* (mata tunas kayu) di pertemuan sambungan (sisi dengan sisi). Kalau sambungan atas-bawah bisa. Jika ada *buku* di persambungan, maka nelayan yang menggunakan perahu tersebut akan merugi dan sulit mengendalikan perahunya.
 - *Tajo* tidak boleh menutupi persambungan (sisi dengan sisi). Dapat menyebabkan *sawi* yang menggunakan perahu itu cepat bubar dan sering mendapatkan kesusahan jika melayarkannya.
 - *Posiq* perahu tidak boleh sejajar dengan penyambungan yang terdapat di perahu. Ini sama dengan posisi pusar pada manusia.

- Pada saat melaut dengan menggunakan *sandeq*, penumpang tidak boleh buang air di sebelah kanan perahu.

2) Lomba *Sandeq*

Selain berperan dalam kegiatan sektor perikanan, dan fungsi-fungsi *sandeq*, perahu *sandeq* juga memberi sumbangan ekonomi dalam kegiatan pariwisata bahari, salah satunya adalah dalam kegiatan lomba *sandeq*. Terjauh, terkeras, dan tercepat itulah lomba perahu *sandeq* atau lebih dikenal dengan istilah *Sandeq Race* adalah lomba perahu *sandeq* yang mengambil rute Majene – Makassar atau sekitar 200 mil laut. *Sandeq Race* dalam skala besar yang mengambil rute tersebut mulai berlangsung sejak tahun 1995 dan pada tahun 2002 merupakan yang ke-6. Secara tahunan, lomba ini dilaksanakan pada musim timur atau mulai tanggal 11 Agustus di Majene dan berakhir di Makassar pada tanggal 16 Agustus.

Tujuan diadakannya lomba adalah untuk melestarikan salah satu kebudayaan maritim yang sudah berumur ratusan tahun, dan meningkatkan kesadaran masyarakat dan pemerintah akan pentingnya kita menjaga kebudayaan tersebut. *Sandeq Race* diikuti oleh para *posasiq* Mandar, yang berasal dari beberapa perkampungan nelayan di pesisir teluk Mandar. Dalam lomba dipergunakan perahu jenis *sandeq*, yang juga merupakan perahu penangkap ikan. Untuk tiap armada *sandeq* diawaki oleh delapan orang: satu *punggawa* yang bertugas mengemudikan perahu, mengkoordinir *sawi* lainnya; dua ‘asisten’

punggawa yang tugasnya membantu *punggawa* yang tugasnya membantu *punggawa* dan *sawi* yang bertugas menahan/melonggarkan *baya-baya* yang posisinya berada di depan *punggawa*; lima *sawi* bertugas; mendorong perahu saat *start*; menaikkan layar; melakukan *timbang* pada saat diperlukan; dan lain sebagainya.

Lomba perahu tradisional khas Mandar ini, secara besar-besaran memang baru dilakukan sebanyak enam kali, tetapi lomba yang belum ditangani manajemen modern (publikasi yang besar-besaran, pemberitaan di media, hadiah untuk pemenang, jarak tempuh yang lebih jauh) sudah berlangsung beberapa tahun sebelumnya. Pada lomba *sandeq* sebelum *Sandeq Race*, pelaksanaan lomba tidak dilakukan secara ‘resmi’, pelaksanaan lomba didasarkan pada beberapa hal, yaitu : kesepakatan antar *posasiq* pemilik *sandeq*, misalnya ada perahu *sandeq* yang baru ‘menantang’ perahu *sandeq* yang terkenal cepat; inisiatif beberapa *punggawa pottana* untuk memperlombakan *sandeq-sandeq* yang dikenal cepat di kampung mereka; atau permintaan pemerintah (biasanya pihak militer).

Ada dua bentuk lomba, lomba perahu ‘persahabatan’ (tidak ada persiapan khusus atau hadiah) dan lomba yang betul-betul dipertandingkan (ada hadiah). Lomba yang pertama dilaksanakan pada musim barat, sedangkan yang kedua dilaksanakan pada akhir musim timur atau setelah *motangnga*. Lomba perahu yang pada musim timur tersebut pesertanya lebih banyak, sehingga lomba dapat diadakan lebih

dari satu hari. Kegiatan pertama adalah seleksi, istilahnya *ditapis* (disaring). Jika ada 20 *sandeq* yang ikut, diadakan empat kali penyaringan, yaitu tiap lima perahu dicari satu yang tercepat kemudian dilombakan lagi. Perahu yang berada dalam satu kelompok pada babak penyisihan diusahakan sama panjang persaingan lebih kuat.

Selain perbedaan tersebut di atas, perbedaan lain antara lomba *sandeq* tradisional dengan *Sandeq Race* adalah : awak yang ada di atas *sandeq* tidak dibatasi jumlahnya; rute perlombaan hanya berada di sekitar perairan pantai di dekat perkempungan nelayan atau berada dalam jarak pandang penonton yang ada di darat; penonton dapat menikmati seluruh kegiatan lomba, mulai dari *start* sampai *finish*, jadi lebih seru; hadiah tidak terlalu besar dan pembiayaan persiapan perahu adalah swadaya nelayan sendiri.

Dalam sejarah perkembangannya, dalam lomba perahu *sandeq* secara tradisional dikenal istilah "*lelang lopi*". *Lelang lopi* adalah sebuah teknik pemberian hadiah kepada pemenang lomba yang pengadaan hadiah tersebut (biasanya uang) berasal dari 'pelelangan' *lopi* (perahu). Walaupun diistilahkan *lelang lopi* (lelang perahu), namun sebenarnya tidaklah demikian, sebab perahu tidak diberikan kepada pemenang lelang, melainkan uang yang dikumpulkan dalam lelang tersebut. Para peserta lelang yang diikuti oleh peserta lomba ataupun penonton memberikan atau mengajukan nilai lelang untuk perahu yang mereka jagokan untuk menang. Misalkan ada lima nilai lelang tertinggi, maka

uang yang berasal dari peserta lelang tersebut dikumpulkan di pihak yang netral atau yang mengadakan lelang. Peserta lelang yang perahunya memenangkan lomba akan mengambil semua orang tersebut, dengan sebelumnya memberikan persen kepada pihak yang mengadakan lelang. Untuk melalang perahu, hanya dibatasi untuk perahu-perahu yang sudah terkenal cepar, agar resiko kalah bagi para peserta lelang tidak terlalu besar. Selain itu, para pelelang dapat memasang nilai atau harga yang tinggi jika mereka melihat bahwa akan ada persaingan.

Terjauh, terkeras, dan tercepat adalah sifat yang dimiliki oleh lomba perahu tradisional tersebut. Tanpa dijelaskan pun, bila berdasar pada tiga sifat tersebut, *Sandeq Race* merupakan kebanggaan bagi pemilik tradisi itu, tanpa mengedepankan primordialisme yang berlebihan. *Sandeq Race* bukanlah sebatas lomba. Aktivitas ini seolah-olah merupakan puncak ‘pengalaman’ ilmu kepelautan seorang *posasiq* Mandar, baik *punggawa* maupun para *sawi*. Sebagai bagian dari tradisi yang sudah mengakar kuat ratusan tahun, perahu (*Sandeq*) dan pengetahuan yang mengiringinya penuh dengan kekayaan budaya, dalam hal ini mistik dan ritual yang dipraktekkan oleh peserta. Mulai dari persiapan, dalam lomba sampai selesainya lomba. Dengan demikian maraknya motorisasi dalam kegiatan penangkapan ikan, kegiatan lomba *sandeq* adalah yang sangat penting untuk mengupayakan pewarisan pengetahuan tradisional mengenai lautan dan pelayaran. Dengan digunakannya mesin pada perahu penangkapan ikan nelayan Mandar, maka semakin kurang

nelayan yang dididik di atas perahu yang menggunakan layar (*sandeq* dan *baqgo*) di mana mereka akan diajari dasar-dasar pengetahuan tentang ‘bagaimana melaut yang benar’.

Sifat-sifat pelaut yang dicari melalui perlombaan perahu *sandeq* adalah : keterampilan, keberanian, keuletan serta kejujuran, yang juga merupakan sifat dari *posasiq* Mandar. Pada sejarah pelaksanaan lomba perahu *sandeq*, baik yang bersifat resmi maupun yang dilakukan atas inisiatif antara nelayan, baik yang bersifat resmi maupun yang dilakukan atas inisiatif antar nelayan, tujuan utama perlombaan adalah bukan untuk mencari nafkah (hadiah) melainkan untuk mencari ‘nama’ sebagai pelaut yang trampil, punya kelebihan tersendiri, *paqissangang* (ilmu mistik) yang dapat menghindarkannya dari *paqissangang* peserta lain, maupun kebanggaan memiliki perahu yang paling laju. Saat sekarang, pada lomba yang terakhir, motivasi ‘kebanggaan nama’ sedikit tergeser oleh tujuan untuk memperoleh hadiah yang tinggi. Disadari atau tidak, perubahan bentuk lomba, dari yang sifatnya tradisional ke perlombaan yang lebih profesional (*Sandeq Race*) merupakan salah satu factor mengapa terjadi pergeseran motivasi tersebut.



Gambar 12. Lomba Sandeq

b. *Roppong*

Roppong yang sudah digunakan lebih dari 23 negara, khususnya di kawasan Samudera Hindia dan Samudera Pasifik, merupakan alat bantu penangkapan ikan yang pertama kali dikembangkan oleh nelayan suku Mandar diperkirakan sejak abad X menyebarkan teknik *roppong* ciptaannya tersebut ke berbagai tempat di nusantara. Kata “*roppong*” atau “*rappo*” berasal dari bahasa Mandar, yang secara nasional dinamakan “*rumpon*”. Adapapun untuk nelayan Bugis membuatnya “*rompong*”.

Arti lain dari *roopong* (istilah lain *roppong*, istilah ini digunakan nelayan Majene) yang lazim digunakan oleh masyarakat Mandar adalah “sampah”, baik di darat maupun di perairan (sungai dan laut). Dari arti ini dapat diduga bahwa *roppong* itu, sebelum digunakan sebagai alat pembantu untuk mengumpulkan ikan di laut, dulunya adalah sampah-sampah yang ketika berada di laut menjadi tempat berkumpul ikan. Di sepanjang pantai barat pulau Sulawesi, khususnya pantai Teluk Mandar banyak terdapat pohon-pohon kelapa yang sudah tentu banyak

menghasilkan guguran daun yang kemudian terbawa ke laut. Daun-daun kelapa sendiri merupakan bagian utama di *roppong* yang berfungsi sebagai alat pemikat *pappairri*.

Mengapa digunakan istilah '*roppong*' (yang persis dengan kata Mandar untuk menyebut sampah) sebab lokasi penelitian yang berfokus di kawasan Balanipa, menggunakan istilah tersebut. Ada beberapa istilah yang digunakan oleh nelayan Mandar untuk menyebut sampah (benda-benda hanyut) di lautan yang dapat dijadikan ikan sebagai tempat "bersarang" yang untuk kemudian digunakan oleh nelayan sebagai lokasi penangkapan ikan. Istilah-istilah tersebut adalah: *batang*, *tapping*, *tugo*, dan *rappang*.

- *Batang* adalah benda-benda atau sampah-sampah laut yang terapung di lautan, khususnya kayu-kayu yang berukuran besar.
- *Tapping* kumpulan busa-busa laut yang bercampur dengan benda-benda hanyut yang berukuran kecil di atas permukaan laut yang membentuk garis.
- *Tugo* hampir sama dengan batang tetapi sampah lautnya adalah batang-batang pohon nipah, baik berupa batang dengan akar ataupun dengan daun.
- *Roppong* ialah kumpulan potongan-potongan rumput laut (lamun) yang membentuk suatu 'garis' yang disebabkan oleh terjadinya beberapa arus di atas permukaan laut.

Roppong berarti sarang atau rumah ikan. Batu-batu karang dan terumbu karang merupakan sarang atau rumah ikan-ikan karang di dasar laut, adapun batang-batang kayu lapuk dan benda-benda besar lainnya yang hanyut terapung-apung di laut menjadi sarang atau rumah-rumah ikan pelagis. Dengan kata lain, benda-benda di atas adalah *roppong* alamiah, adapun *roppong* yang terbuat dari bambu, gabus atau aluminium adalah *roppong* buatan (manusia), jadi salah satu unsur budaya. Model konstruksi *roppong* buatan tentu di ilhami oleh *roppong* alamiah. Agar posisi *roppong* sebagai salah satu budaya bahari nasional yang digunakan secara global, dalam berbagai bentuk, tidak hilang begitu saja, maka kajian terhadap aspek-aspek non-materialnya di daerah asal *roppong*, merupakan hal yang sangat penting.



Gambar 13. Roppong Mandar

1) Komponen-Komponen *Roppong*

Secara garis besar *roppong* terdiri dari empat komponen utama, yaitu *bolu-bolu* (pelampung); *pappariri* (pemikat); *belayang* (tali penghubung *bulo-bulo* dengan batu); dan *batu* (pemberat). Komponen-

komponen tersebut, khususnya *bulo-bulo* terbagi lagi dalam beberapa bagian. Berikut ini dijelaskan bagian-bagian dari satu unit *roppong*.

- *Bulo-bulo* (pelampung), adalah konstruksi dari rangkaian beberapa *marepeq* (salah satu jenis bambu) yang berfungsi sebagai tempat mengikat *pappairiri* dan tempat tanda kepemilikan *roppong*.
- *Bello* (tanda), arti harifahnya adalah hiasan, adalah bangunan yang ditempatkan di atas *bulo-bulo* yang berfungsi sebagai tanda pengenal *roppong* dari jarak jauh dan tempat untuk mengikat *sulo* (obor) pada saat operasi penangkapan dengan *jala* atau *gae*. Di bangunan yang terbuat dari *tarring* (jenis bambu yang lain) atau dapat juga *marapeq*, diikatkan dua sampai tiga lembar daun kelapa utuh yang menjulang ke udara, dan jika ingin lebih gampang dikenal ditambahkan bendera kain berwarna.
- *Pappairiri* (pemikat), adalah beberapa lembar daun kepala utuh, delapan atau sepuluh lembar, yang ujung tangkainya diikatkan pada tali yang terikat di bagian belakang *bulo-bulo* dengan selang jarak tiap daun sekitar satu lengan. Ujung tali lainnya diberi pemberat agar posisi rangkaian tersebut mengarah ke bawah dan daun-daun kelapa akan tampak seperti pada saat berada di pohonnya. Adapun fungsinya adalah alat pemikat ikan agar berkumpul di bawah atau sekitar *bulo-bulo*.
- *Paepeq* (penjepit). Kayu yang digunakan untuk menjepit batang-batang *marepeq* agar kuat dan rapi, di kedua ujung *paepeq* dan di

tengahnya diikat dengan tali atau dengan pasak. Jumlah *paepek* yang digunakan disesuaikan dengan jumlah lapisan *roppong*, jika dua lapis menggunakan 12 – 15 *paepek*, tiap lapisan terdapat empat sampai lima *paepek*. Jenis kayu yang digunakan adalah *aju ranni* (kayu lamtoro, *Mimosa pudica*), dan untuk *roppong kayyang* (*roppong* besar) menggunakan kulit (papan) daun kelapa.

- *Tomba* (pelampung), terbuat dari gabus atau drum yang berdiameter sekitar 50 – 60 cm dengan panjang satu sampai dua meter. Berfungsi sebagai tempat mengingatkan *belayang* agar tetap terapung ketika dilakukan operasi penangkapan dengan *gae* atau *jala* yang satu itu *bulo-bulo* dilepas dari *belayang*. Fungsi lainnya adalah *belayang* tidak langsung berhubungan dengan *bulo-bulo* yang dapat menyebabkan *bulo-bulo* cepat rusak, sebab sering tersentak oleh adanya gelombang atau arus. Gabus atau drum dibungkus dengan *dariq*, kemudian dijepit dengan kayu agar kuat dan sebagai tempat mengikat *belayang* atau tali yang berhubungan dengan *bulo-bulo*. *Tomba* mulai digunakan di kalangan nelayan Mandar (khusus yang bermukim di Mandar) pada pertengahan 90-an.
- *Belayang* (tali utama), bagian yang paling penting di *roppong*, selain karena perannya yang menghubungkan *bulo-bulo* dengan pemberat, juga karena pengadaan bagian ini yang paling besar memakan dana pembuatan *roppong*. Pada perkembangan awal *roppong* sampai akhir 80-an, *belayang* terbuat dari pintalan ribuan rotan.

2) Jenis-jenis *Roppong*

Pembagian jenis-jenis *roppong* di kalangan nelayan Mandar terbagi atas beberapa kategori. Pengkategorian tersebut didasarkan atas :

- Berdasarkan lokasi

- a) *Roppong biring (roppong pinggir)*, terletak 200 m – 1 km dari garis pantai,
- b) *Roppong kadbepe (roppong dekat)* yang lokasinya berjarak 2 – 20 mil dari garis pantai,
- c) *Roppong tangga (roppong tengah)*, yang berjarak 20 – 60 mil dari garis pantai,
- d) *Roppong karao (roppong jauh)*, yang jaraknya dari garis pantai 60 – 100 mil.

- Berdasarkan alat tangkap

- a) *Roppong panjala*, bila *roppong* tersebut dimiliki oleh nelayan *panjala* yang menggunakan alat tangkap *jala* dan jenis perahu yang digunakan adalah *baqgo*.
- b) *Roppong passandeq*, bila *roppong* tersebut dimiliki oleh nelayan yang menggunakan alat tangkap pancing dan perahu jenis *sandeq*.

- Berdasarkan ukuran

- a) *Roppong kayyang (roppong besar)*, *roppong* yang menggunakan 60-120 batang *marepeq* untuk pembuatan *bulu-bulo*, mempunyai susunan tiga lapis, *marepeq* tidak dipotong menjadi dua, dan *paepeq* yang digunakan adalah papan atau kulit dari barang kelapa;

b) *Roppong keccu* (*roppong* kecil), *roppong* yang hanya menggunakan 25 – 30 batang *marepeq*, biasanya dipotong menjadi dua sehingga lebih pendek dari pada *roppong kayyang*, terdiri dari dua lapis, dan *paepeq* dari bahan kayu lamtoro.

- Berdasarkan era pembuatan

a) *Roppong dialoq* (*roppong* dulu), *roppong* yang sudah tidak digunakan lagi sekarang ini;

b) *Roppong diteqe* (*roppong* sekarang), *roppong* yang digunakan sekarang ini.

- Berdasarkan bahan pembuatan

Untuk penamaannya disesuaikan dengan bahan pembuatan *bulu-bulu*. Sebagai contoh, bila sebuah *roppong bulu-bulu*-nya terbuat dari gabus, maka oleh nelayan Mandar menyebutnya *roppong gabus*. Akan sama halnya bila mereka juga menemukan *roppong* yang terbuat dari pipa, aluuminium dan lain-lain.

- Berdasarkan nama kampung

Khusus *roppong-roppong* yang terdapat di sepanjang Selat Makassar mulai dari perairan Kabupaten Mamuju sampai perairan Kabupaten Pangkep atau dari utara ke selatan, dikenal beberapa lokasi *roppong*, seperti *roppong luwor* (sebab berdekatan dengan kampung Luwor), *roppo majene* (karena pemilik *roppo* diperaian tersebut umumnya nelayan Majene), *roppong lero* (sebab sejajar atau kebanyakan pemiliknya adalah Nelayan Mandar yang bermukim di Desa Ujung

Lero, Pinrang), *roppong* karangan (sebab lokasi *roppong* yang berada di sebelah utara Kepulauan Spermode tersebut berdekatan dengan Gosong Karangan. Biasa juga disebut *roppong* kapoposang, karena dekat dengan Pulau Kapoposang).

3) Ritual dan Mistik dalam *Roppong*

a) Tahapan Pembuatan *Roppong*

Sebelum melakukan sesuatu, orang yang dipercaya untuk memimpin suatu kegiatan yang berhubungan dengan *roppong* yang memerlukan pengetahuan batin (mistik), dalam hal ini *sando* (dukun) atau *punggawa*, berdasarkan pada lima hal, yaitu :

- *Pau* (kata –kata)
- *Pakkita* (pengelihatan)
- *Pappenaqding* (perasaan)
- *Paremmau* (penciuman) dan
- *Parrengkalinga* (pendengaran)

Lima hal di atas merupakan dasar dalam melakukan kegiatan, seperti waktu yang baik untuk membuat *roppong*, mana jenis bahan yang cocok dijadikan *paindo* atau *posiq* di *roppong*, penentuan lokasi untuk menempatkan *roppong*, kapan waktu yang tepat, peristiwa apa yang akan terjadi dan hal-hal lain. Bila ‘ilham’ datang lewat salah satu media tersebut, kegiatan yang akan dilaksanakan dapat dimulai. Bila ‘ilham’ muncul lewat semua media maka itu

adalah tanda bahwa apa yang akan dilaksanakan tersebut sangatlah baik (sempurna).

Sando roppong atau *tomuawwenna roppong* (orangtuanya roppong atau yang dituakan) diperankan oleh ulama atau nelayan yang mempunyai pengetahuan mistik tentang tatacara pembuatan dan pemasangan *roppong*, merupakan pemimpin di beberapa upacara ritual yang dilaksanakan dalam proses tersebut. Adapun *punggawa roppong* adalah nelayan yang mengatur pembuatan dan pemasangan *roppong*, dari darat ke lokasi penempatannya dilaut atau hal yang bersifat teknis. *Punggawa roppong* lebih banyak diperankan langsung oleh *sando roppong* yang nelayan. Jika *sando roppong* bukan seorang nelayan, misalnya seorang ulama, punggawa roppong diperankan oleh *punggawa posasiq* pada kelompok nelayan yang memasang *roppong* tersebut.

4) *Mapparippong*

Mapparippong adalah ritual yang paling awal dilaksanakan di dalam proses pembuatan dan pemasangan *roppong* oleh nelayan Mandar. Kegiatan inti dari pelaksanaannya adalah perlakuan mistik terhadap salah satu bagian *roppong*, dalam hal ini *uwwe* (rotan) yang dahulu dipilih delapan rotan untuk dijadikan sebagai *posiq belayang*. Sebelum kegiatan dilaksanakan, terlebih dahulu dipilih delapan *rotan* untuk dijadikan sebagai *posiq belayang*. *Rotan* tersebut kemudian dibawa ke rumah punggawa *posasiq*, di mana upacara dihadiri oleh

seluruh anggota kelompok nelayan yang sepakat untuk membuat *roppong* bersama, penyandang dana (*pongawa pottana*) dan *panrita* (ulama). Upacara tersebut bertujuan untuk mendo'akan *belayang* agar kuat sewaktu berada di laut.

Adapun hidangan upacara untuk mendo'akan *belayang* adalah pisang empat jenis (*tira, manurung, malambang dan warangan*) dan satu macam *sokkol* yang berwarna putih. Biasa juga dihidangkan *uleuleq* (bubur kacang hijau). Delapan lembar *rotan* yang panjangnya dua sampai tiga meter yang akan dipintal oleh *punggawa* atau *sando roppong*. Rotan tersebut kemudian di do'akan oleh ulama setempat baik secara langsung maupun dengan memberi tanda khusus di *rotan* tersebut, misalnya memberi jimat atau tulisan Al-Qur'an.

Proses *mapparippong* adalah pembacaan *barasanji* dan makanan yang dihidangkan. Tahapan *mapparippong* adalah enam sampai delapan lembar rotan dipintal oleh pemimpin upacara dengan melewatkannya diatas *pikelluq*. Setelah pemintalan selesai jahe dan merica dibungkus kain kafan diikatkan ke salah satu ujung rotan yang telah terpintal dengan menggunkan benang dari sumbu kompor. Ritual *mapparippong* dilakukan setelah shalat subuh. *Mapparippong* adalah perwujudan permohonan kepada Allah agar *roppong* yang mereka buat mendapat rezeki dan tahan lama.

5) *Ussul* dan *Pemali*

Pengetahuan makna-makna hilosofi (yang diistilahkan *ussul*) yang terdapat di *roppong* hanya sebatas pada generasi nelayan tua, hal ini yang menjadi *sando roppong* atau *punggawa posasiq*. Pengetahuan akan makna-makna tersebut harus dipahami dengan baik oleh seorang *sando roppong*, sebab secara spiritual *roppong* adalah bagian dari diri mereka. Jadi ada kepercayaan di kalangan *sando roppong* bahwa apabila *roppong* mengalami masalah (tidak produktif) maka seorang *sando* harus mengembalikan penyelesaiannya pada diri mereka sendiri, atau dengan kata lain mungkin ada hal yang tidak baik yang telah mereka lakukan. Secara tidak langsung, pemahaman akan makna-makna filosofi *roppong* sangat mempengaruhi pada kearifan atau kebijakan berpikir mereka. Mereka menyadari bahwa manusia adalah bagian dari alam, sehingga di dalam menjalani aktivitas kepelautan mereka.

Berikut ini beberapa *ussul* yang terdapat di proses pembuatan dan beberapa bagian *roppong*.

- Naiknya matahari adalah waktu yang tepat untuk *mapparippong*, karena pada saat itulah rezeki (yang disimbolkan oleh cahaya) mulai menyebar.
- Rotan yang dipintal dilewatkan di atas *pikelluq* (alat tradisional yang digunakan oleh masyarakat Mandar untuk memarut kelapa) adalah

pengharapan agar *roppong* yang dipasang di laut tersebut juga “*makkaroi dalleq*” (menggali rezeki).

- Penggunaan bahan-bahan jahe, saur dan merica adalah pengharapan agar ‘aroma’ *roppong* dapat menarik ikan-ikan agar berkumpul di *roppong* (bahan-bahan tersebut merupakan unsur utama dalam pembuatan rempah-rempah makanan yang bertujuan meningkatkan aroma makanan).
- Tiga bagian utama *roppong*, yaitu pelampung, tali utama, dan pemberat, dianalogikan sebagai bagian-bagian utama seorang bayi yang masih dalam kandungan, di mana : *bulu-bulu* sebagai bayi; *belayang* sebagai tali plasenta; dan batu *roppong* sebagai ketuban.
- Dari kepercayaan bahwa *roppong* adalah laksana bayi, nelayan Mandar juga percaya daya tahan *roppong* sama dengan umur manusia, maksudnya adalah pemilik *roppong* harus menanamkan sifat tawakkal, bahwa sewaktu-waktu cepat atau lambat *roppongnya* akan dipanggil Allah SWT.
- Angka-angka ganjil yang digunakan sebagai jumlah bahan yang digunakan untuk: jumlah *marepeq* yang ada di *bulu-bulu* dan jumlah batu pemberat adalah salah satu bentuk kepercayaan Dalam islam yang mengatakan bahwa Allah SWT menyukai angka-angka ganjil. Lain dari itu, bagian-bagian *roppong* tersebut (yang ganjil jumlahnya) berusaha untuk mencari pasangannya (untuk

menggenapkan) dan ikan-ikan adalah pasangan bagian-bagian tersebut. Hal tersebut berarti ikan akan selalu datang ke *roppong*.

- Jarak antara *sumaraq* dengan ujung depan *bulu-bulu* adalah satu depa ditambah $\frac{1}{2}$ depa (jarak antara ujung jari dengan puting susu). Hal ini berkaitan dengan kepercayaan bahwa *bulu-bulu*, *belayang*, dan batu pemberat adalah laksana bayi dalam kandungan. Maknanya adalah jarak tersebut merupakan letak pusat bayi yang juga merupakan tempat *belarang* (tali plasenta), yang berarti bayi tersebut disusui (menyalurkan makanan melalui tali plasenta) oleh ibunya.
- *Mata* yang terdapat di ujung dua atau tiga batang *marepeq* terluar dari *bulu-bulu* menghadap ke dalam atau ke atas, dan jangan menghadap ke luar atau ke bawah. Artinya adalah *roppong* nantinya harus “menahan/mengawasi” ikan yang ada di dalamnya agar tidak lari.
- Pemilihan *posiq batu* atau *indo batu roppong* didasarkan pada letak batu tersebut ketika berada di alam, selain dari kenampakan yang kasar dan tidak teratur serta besar/berat. Batu harus tertimbun/tenggelam sebagian di dalam tanah. Maknanya adalah dari awal batu tersebut sudah memperlihatkan kekuatannya, di mana ketika akan diambil membutuhkan kekuatan yang lebih besar dari pada batu-batu yang seluruh bagiannya terletak di atas tanah. Diharapkan posisi demikian juga terjadi pada saat batu tersebut

digunakan sebagai pemberat/penahan *roppong* agar tetap ditempatnya.

- Ketika di alam, di batu tersebut ada makhluk hidup, misalnya semut atau serangga lain, yang menandakan batu tersebut disukai oleh makhluk hidup.
- Ukuran dan kenampakannya langsung membuat *sando* ‘jatuh hati’ yang menyimbolkan bahwa batu itu memang tersedia untuk diambil, pada saat itu sang batu ‘memanggil’ *sando roppong* untuk mengambil dirinya. Sebelum mengambil/mengangkat batu tersebut, terlebih dahulu *sando* meminta maaf kepada batu sebab batu tersebut akan dijadikan sebagai batu *roppong* yang dalam penggunaannya mengalami banyak ‘siksaan’ (dipindahkan dari ‘rumahnya’, diikat, dan ditenggelamkan ke dalam laut).

Berikut ini beberapa *ussul* yang terdapat di proses pembuatan dan beberapa bagian *roppong*.

- Ketika akan membuang (menurunkan) batu *roppong*, bayangan sang dukun yang tampak di atas permukaan laut jangan dijatuhkan oleh batu yang dibuang tersebut.
- Sisa kayu bakar yang digunakan pada saat memasak jangan digunakan sebagai alat untuk meratakan bara/abu yang ada di dalam tungku, karena dapat menyebabkan *roppong* mengalami gangguan, seperti talinya putus, hasil yang kurang memuaskan, cepat rusak, dan sebagainya. Yang dimaksud adalah tungku yang terdapat di perahu.

- Bila ada benda tajam (pisau/parang) yang jatuh dari perahu baik disengaja maupun tidak, operasi penangkapan jangan dilaksanakan dahulu sampai penyelesaian secara mistik untuk menangkal hal-hal yang tidak diinginkan selesai dilaksanakan oleh *punggawa*, kecuali *roppong* tersebut memiliki *baraq* (jimat) untuk menangkal kejadian buruk yang disebabkan jatuhnya benda tersebut. Benda tajam yang jatuh dapat mengusir ikan yang ada di *roppong*.
- Dilarang kerang buang air besar atau kecil di *roppong*, khususnya di depan *sumaraq*. *Roppong* haruslah dihormati.
- Jangan langsung menikmati (memakan) hasil *roppong* yang baru pertama kali dipasang, sebelum memanjatkan doa kepada Allah SWT dan membacakan Al Fatihah untuk Nabi Muhammad SAW, Nabi Ilyas, dan Nabi Khaidir.
- Tidak boleh ribut di atas *roppong*
- Ketika akan tiba *roppong*, seluruh awak perahu dilarang keras tidur.

6) Hak Ulayat Roppong Mandar

Sebagai salah satu bentuk pengelolaan wilayah laut yang prakteknya sudah berlangsung selama ratusan tahun, pengelolaan *roppong* Mandar di Selat Makassar juga memiliki beberapa aturan (hukum tidak tertulis) yang berlaku di kalangan nelayan Mandar, yang sampai sekarang tetap mereka hormati. Aturan-aturan tersebut menjadikan pengelolaan *roppong* sebagai salah satu bentuk hak ulayat laut yang perlu dilestarikan.

Adapun aturan-aturan yang berlaku di kalangan nelayan *roppong* Mandar di Selat Makasar adalah :

- Laut adalah milik umum, jadi semua pihak berhak untuk menempatkan *roppong* di laut.
- Nelayan yang lebih dulu memasang *roppong* mempunyai hak-hak istimewa dalam menyelesaikan beberapa permasalahan yang berkaitan dengan penempatan *roppong* di laut.
- Bila ada dua *roppong* saling kait (hubungan stau sama lain sehingga tidak dapat dipisahkan), nelayan yang lebih dulu memasang *roppong* di lokasi tersebut berhak untuk memiliki *roppong* yang ada di *roppong*-nya tersebut, jika yang berpindah adalah bagian-bagian *roppong* yang melayang/terapung di laut.

Faktor perpindahan tersebut disebabkan oleh alam, dalam hal ini perubahan arus.

- Jika yang berpindah adalah *roppong* secara keseluruhan, baik yang terapung maupun yang tenggelam, maka hak kepemilikan *roppong* yang lain tersebut diserahkan kepada nelayan yang *roppong*-nya didekati, dengan berdasarkan pada tanda-tanda alam atau posisi *roppong-roppong* lain yang ada di sekitarnya (membandingkan perubahan posisi *roppong* sebelum dan sesudah kejadian).
- Bila ada bagian *roppong* yang terlepas, maka bagian tersebut dinyatakan sebagai barang hanyut sehingga pihak yang menemukan berhak untuk memiliki bagian tersebut.

- Nelayan lain diijinkan untuk memanfaatkan *roppong*, baik untuk menambatkan perahu maupun untuk menangkap ikan yang ada di *roppong* selama tidak membahayakan *roppong* dan alat tangkap yang digunakan tidak berskala besar, seperti *jala*, *gae*, dan pancing cangkang (*pole and line* atau *huhate*), kecuali mendapat izin dari pemilik *roppong*.
- Jarak antar *roppong* dengan *roppong* lainnya adalah ketika *roppong* terdekat yang sudah ada di lokasi tersebut tidak nampak lagi dengan mata telanjang, ketika berisir di atas *roppong*.
- Penyelesaian permasalahan didasarkan atas dasar musyawarah.

7) *Kuliwa*

Kuliwa merupakan ritual yang wajib dilakukan oleh para *posasiq* Mandar. Dalam prakteknya, *kuliwa* dilaksanakan ketika akan “meresmikan” sesuatu, baik benda maupun kegiatan, misalnya: meresmikan perahu, alat tangkap dan ketika memulai kegiatan penangkapan.

Secara harafiah “*sama lewa*”, “*sitottang*” yang bermakna tidak miring ke kanan dan tidak pula miring ke kiri. Dari definisi tersebut mengandung arti bahwa *kuliwa* adalah “menyeimbangkan suatu pengharapan untuk mendapatkan rezeki yang stabil. Jika nelayan baik perginya, maka demikian pula dengan kedatangannya, selamat dan mendapat rezeki. Selain itu juga sebagai kegiatan peneguhan hati, karena terkait dengan kesiapan mental bagi nelayan. Jadi ada

keseimbangan tatanan antara kehidupan darat dengan kehidupan laut, tidak saling mengganggu dan merusak.

Kuliwa dilaksanakan di kediaman punggawa posasiq yang dipimpin oleh seorang pemuka agama (*panrita*) dan dihadiri oleh *sawisawi*, jika meresmikan perahu dan roppomg acara *kuliwa* (pembacaan barasanji) dilaksanakan diatas perahu. Demikian juga ketika meresmikan yang telah dibuat.



Gambar 14. Ritual *Kuliwa*

c. *Motangnga*

Motangnga adalah kegiatan perikanan di kalangan nelayan Mandar yang berbeda dengan kegiatan penangkapan ikan di daerah lainnya. Disebut *Motangnga* karena pada kegiatan tersebut nelayan harus berhanyut-hanyut di tengah lautan selama 10-15 hari menunggu alat tangkapnya yang di depan perahunya di datangi ikan terbang untuk memasuki *buaro* dan melekatkan telurnya dialat tangkap.

Beberapa hal yang membedakan kegiatan penangkapan *Motangnga* antara lain adalah persiapan yang lebih kompleks, lama melaut (*trip*),

pantangan-pantangan atau *pemali* yang lebih banyak, keterlibatan keluarga secara khusus dan komunitas di sekitar nelayan secara umum yang lebih tinggi, pendapatan ekonomi yang lebih besar dan banyak menguntungkan banyak pihak, pengolahan hasil penangkapan yang ‘unik’, dan memiliki unsur-unsur sosial budaya.

1) Persiapan

Beberapa minggu sebelum melaut (trip pertama *motangnga*), oleh para nelayan sudah melakukan banyak persiapan untuk menjalani tradisi bahari tersebut. Perbaikan perahu yang meliputi penambalan, pengecatan, perbaikan tali-temali dan bagian-bagian perahu; pembuatan *buaro* dan *ape-ape*; dan lain sebagainya merupakan pemandangan yang umum dijumpai di pinggir pantai dan di rumah-rumah nelayan. Jika hari H sudah dekat, kegiatan yang sifatnya ritual mulai dilakukan, yaitu *kuliwa*, *maqulu lopi* (menurunkan perahu ke laut), dan *mapposiq*.

a) Lama Pelayaran

Dalam satu kali trip *motangnga*, nelayan membawa bekal untuk persiapan 10 – 15 hari (beberapa kasus bisa sampai 20 hari). Selain alasan perbekalan, lama-tidaknya *motangnga* dipengaruhi oleh beberapa faktor, antara lain adalah kondisi cuaca, hasil yang diperoleh, dan *mood* nelayan. Pada awal-awal musim. Apabila para potangnga sudah kembali maka mereka wajib membagikan sebagian tangkapan mereka meskipun dalam jumlah yang sedikit, bila

kegiatan tersebut tidak dilakukan dapat menimbulkan persepsi bahwa mereka dianggap kikir.

b) Mistik

Ritual dan mistik merupakan hal yang sangat membedakan *motangnga* dengan kegiatan penangkapan lain. Banyak *pemali* dan *ussul* yang harus dipatuhi dan ritual yang harus dijalankan. Beberapa contoh *pemali* dan *ussul* yang hanya terdapat di *motangnga* adalah penggantian nama ikan terbang dari *tuituing* menjadi *maraqdia*; memperbanyak percakapan porno (*pau-pau macca*) ketika sedang menghanyut; dan aturan mengikat bagia-bagian perahu, dalam hal ini jika menggunakan perahu *sandeq*. Ritual juga demikian, sebelum melakukan *motangnga* untuk trip yang pertama dilakukan upacara *kuliwa* yang mengundang kerabat dan tetangga serta ulama, untuk tiap berikutnya hanya anggota kelompok nelayan saja; ‘mengolah’ hasil tangkapan pertama; dan lain sebagainya.

c) Keterlibatan Banyak Pihak

Selain unsur-unsur dalam keluarga, keterlibatan jumlah anggota masyarakat di komunitas nelayan juga jauh lebih besar bila dibandingkan dengan kegiatan lain. Untuk lingkup keluarga, selain nelayan (bapak atau anak laki-laki), isteri, anak perempuan, dan anak kecil serta anggota keluarga yang lain (misalnya nenek atau bibi) juga terlibat. Mereka (perempuan) lebih banyak berperan di dalam mengolah hasil tangkapan, yaitu *makatteq*. Untuk yang lebih luas,

juga berperan dalam hal pemasaran hasil. Untuk persiapan pelayaran juga besar peranan mereka, baik yang sifatnya persiapan fisik maupun yang mistik. Pada gilirannya, pendapatan secara ekonomi juga lebih luas bila dibandingkan dengan kegiatan penangkapan lain.

d) Pengolahan hasil

Pengolahan hasil dari aktivitas *motangnga* selain melibatkan banyak pihak, juga terbilang unik. Dikatakan demikian, karena yang diolah bukanlah hasil utama, yaitu telur yang ‘bersih’ (tidak bercampur dengan sisa rumput yang ada di alat tangkap, mereka pada umumnya adalah perempuan mengolah hasil sampingan, adapun telur yang sudah tidak bercampur langsung diserahkan kepada punggawa darat mereka untuk dijual atau diolah lebih lanjut.



Gambar 15. Pengolahan Telur Ikan

e) Sebelum Berlayar

Sebelum berangkat *motangnga*, nelayan bersama isterinya melakukan ritual di dekat *posiq arriang*, yaitu mengasapi *possiq arriang* dengan dupa. Ritual ini dimulai oleh isteri (sebagai *kindoqna*

boyang atau ibu rumah tangga) disusul suaminya. Setelah selesai, mereka berdo'a memohon keselamatan dan rezeki kepada Allah SWT. Setelah ritual tersebut selesai, sang suami bisa langsung turun dari rumah untuk kemudian menuju perahu. Saat proses ini berlangsung, harus dalam keadaan hening (tidak ada yang bicara kecuali untuk hal yang sangat mendesak). Saat nelayan akan berangkat, anak-anak harus menyaksikan keberangkatan orang tua atau saudara mereka.

f) *Tolaq Bala*

Seperi yang telah dijelaskan sebelumnya, *tolaq bala* adalah ritual yang bertujuan untuk menghindari bahaya yang ada di laut, dan juga untuk mengetahui keadaan nelayan di laut (tetap dalam keadaan baik atau ditimpa musibah. Praktek mistik lain yang termasuk bagian *tolaq bala* (selain ritual yang mirip dengan *kuliwa* dan pembuatan *bannoq*) adalah menyalakan *palla-pallang* (api kecil yang dibakar sengaja dinyalakan). *Palla-pallang* harus tetap menyala sejak nelayan mulai *mapparewa* (menurunkan/membawa alat tangkap ke perahu).



Gambar 16. Ritual *Tolaq Bala* dan *Kuliwa* sebelum Berangkat *Motangnga*

F. Strategi Pengembangan

Strategi pengembangan kawasan pesisir sebagai pusat budaya Mandar di Kecamatan Balanipa Kabupaten Polewali Mandar Provinsi Sulawesi Barat menggunakan analisis SWOT. Pengolahan analisis SWOT menggunakan analisis faktor internal dan eksternal yang kemudian dituangkan dalam diagram dan matriks SWOT untuk mendapatkan strategi alternative.

1. Analisis Faktor Internal

a. Pembobotan Analisis Faktor Internal

Analisis mengenai faktor internal dimulai dengan melakukan pembobotan dan penerangan terhadap faktor-faktor kekuatan dan kelemahan dalam pengembangan pengembangan kawasan pesisir sebagai pusat budaya Mandar. Pembobotan diisi oleh informan dengan jumlah 20 orang yang merupakan orang yang tinggal pada permukiman kawasan pesisir dengan pekerjaan tetap sebagai nelayan,

diperoleh jawaban yang sama terkait pemberian nomor urut bobot dari masing-masing indikator.

Pembobotan responden terhadap masing-masing indikator lingkungan internal pengembangan kawasan pesisir sebagai pusat budaya Mandar dapat dilihat pada tabel berikut.

Tabel 7.
Pembobotan Faktor Internal Pengembangan Kawasan Pesisir Sebagai Pusat Budaya Mandar di Kecamatan Balanipa Kabupaten Polewali Mandar Tahun 2017

No	Faktor Internal	Bobot
1	Produksi perikanan tangkap	0,15
2	Budidaya Perikanan	0,05
3	Sandeq Race/Lomba Sandeq	0,13
4	Motangnga/kegiatan tangkap ikan	0,13
5	Roppong/alat tradisional tangkap ikan	0,14
6	Jalan	0,12
7	Persampahan	0,08
8	Air Bersih	0,12
9	Sanitasi	0,08
Jumlah		1,00

Informan berpendapat bahwa yang memperoleh bobot tertinggi pertama dan sangat penting adalah pada indikator produksi perikanan tangkap dengan bobot 0,15 dan indikator *Sandeq Race* (lomba *sandeq*) dan tradisi *Motangnga* (kegiatan menangkap ikan) memperoleh bobot tertinggi kedua dan sangat penting yaitu 0,13. Hal ini dianggap penting mengingat bahwa untuk menunjang pengembangan kawasan pesisir sebagai pusat budaya Mandar sangat memerlukan adanya tradisi atau budaya kearifan lokal yang berhubungan langsung dengan aktivitas

pesisir (laut), serta produksi perikanan yang baik dalam menunjang pengembangan kawasan pesisir.

b. Penilaian (*Rating*) Faktor Internal

Penilaian terhadap faktor internal dilakukan oleh 20 orang responden dengan menjawab pilihan dari empat alternatif nilai, yaitu: sangat baik (nilai 4), baik (nilai 3), kurang baik (nilai 2), dan sangat tidak baik (nilai 1). Masing-masing responden memberikan penilaian yang bervariasi, sehingga perhitungan nilai didasarkan pada nilai rata-rata dari nilai keseluruhan yang diperoleh. Besarnya nilai rata-rata masing-masing indikator menunjukkan kekuatan dan kelemahan pengembangan kawasan pesisir sebagai pusat budaya Mandar. Faktor kekuatan berada pada rentang 2,51 sampai 4,00 dan faktor kelemahan berada pada rentang 1,00 sampai 2,50.

Tabel 8.

IFAS Faktor Kekuatan Pengembangan Kawasan Pesisir Sebagai Pusat Budaya Mandar Tahun 2017

No	Faktor Internal	Bobot	Rating	Skor
1	Produksi perikanan tangkap	0,15	2,95	0,443
2	Roppong/alat tradisional tangkap ikan	0,14	2,95	0,413
3	Motangnga/ritual tangkap ikan	0,13	2,95	0,384
4	Sandeq Race/Lomba Sandeq	0,13	2,80	0,364
5	Jalan	0,12	2,65	0,318
Jumlah		0,670		1,921

Indikator yang merupakan kelemahan dalam pengembangan kawasan pesisir sebagai pusat budaya Mandar adalah budidaya perikanan, persampahan, sanitasi, dan air bersih dengan nilai 1,35. Sebagian besar responden berpendapat bahwa indikator ini belum

dikembangkan. Berikut penilaian terhadap masing-masing indikator lingkungan internal kelemahan:

Tabel 9.
IFAS Faktor Kelemahan Pengembangan Kawasan Pesisir Sebagai Pusat Budaya Mandar Tahun 2017

No	Faktor Internal	Bobot	Rating	Skor
1	Budidaya Perikanan	0,05	1,35	0,068
2	Persampahan	0,08	1,40	0,112
3	Sanitasi	0,08	2,25	0,180
4	Air bersih	0,12	2,40	0,288
Jumlah		0,33		0,648

Analisis selanjutnya adalah menjumlahkan hasil perkalian dari bobot dengan rating dari masing-masing parameter dan indikator yang ada dalam matriks *Internal Factor analysis summary* (IFAS), dimana faktor kekuatan bernilai positif dan faktor kelemahan bernilai negatif. Berdasarkan skor faktor kekuatan dan skor faktor kelemahan menunjukkan bahwa posisi faktor internal pengembangan kawasan pesisir sebagai pusat budaya Mandar, secara umum berada pada posisi kuat yaitu dengan nilai 1,273 (1,921– 0,648).

2. Analisis Faktor Eksternal

Analisis faktor eksternal pengembangan kawasan pesisir sebagai pusat budaya Mandar diawali dengan pembobotan faktor eksternal oleh responden dari lembaga masyarakat nelayan dan tokoh masyarakat. Pembobotan dilakukan terhadap beberapa parameter eksternal yaitu lembaga keuangan mikro, kelembagaan masyarakat nelayan, minat masyarakat pesisir, kesadaran masyarakat pesisir, stabilitas fisik pantai, lingkungan masyarakat yang unikestetika identitas budaya, kedudukan

kawasan dalam RTRW, dan program yang telah dilakukan dalam melestarikan budaya bahari Mandar. Pembobotan faktor eksternal dilakukan dengan skala 0,00 (tidak penting) sampai dengan 1,00 (sangat penting), dimana total seluruh bobot harus sama dengan 1.

a. Pembobotan Faktor Eksternal

Berdasarkan pendapat informan dari lembaga masyarakat nelayan dan tokoh masyarakat yang memiliki kompetensi pada pelestarian budaya, diketahui bahwa pembobotan terhadap lingkungan eksternal yang memperoleh bobot tertinggi adalah kedudukan kawasan dalam RTRW Kabupaten dan kelembagaan masyarakat nelayan yang memperoleh bobot 2,90. Pembobotan responden terhadap masing-masing indikator lingkungan eksternal dapat dilihat pada di bawah.

Tabel 10.
Pembobotan Faktor Eksternal Pengembangan Kawasan Pesisir Sebagai Pusat Budaya Mandar Tahun 2017

No	Faktor Internal	Bobot
1	Kelembagaan Masyarakat Nelayan	0,13
2	Lembaga Keuangan Mikro	0,12
3	Minat Masyarakat Pesisir	0,13
4	Kesadaran masyarakat pesisir	0,07
5	Stabilitas fisik pantai	0,06
6	Lingkungan masyarakat yang unik	0,10
7	Estetika dan identitas budaya	0,09
8	Kedudukan Kawasan Dalam RTRW (Rencana Tata Ruang Wilayah) Kabupaten	0,14
9	Program yang telah dilakukan dalam melestarikan budaya bahari mandar	0,05
10	Wisatawan asing	0,11
Jumlah		1,00

Indikator kedudukan kawasan dalam RTRW Kabupaten memperoleh bobot tertinggi yaitu 0,14. Indikator ini dianggap penting mengingat adanya status kawasan yang ditetapkan sesuai dengan peruntukannya sehingga dalam melakukan suatu pengembangan merujuk pada RTRW yang ada, kemudian lembaga keuangan mikro juga memiliki nilai bobot yang tinggi, indikator lembaga keuangan Indikator ini dianggap penting mengingat kelembagaan masyarakat nelayan yang lengkap seperti kelompok pembudidaya, kelompok perikanan tangkap, kelompok pengolah dan kelompok pengawas maka peningkatan produksi perikanan akan menunjukkan aktivitas perikanan yang baik. Indikator program yang telah dilakukan dalam melestarikan budaya bahari mandar memperoleh nilai bobot 0,05 karena lembaga terkait baik dari pemerintah maupun swasta belum merencanakan program dalam mengembangkan kawasan pesisir khususnya sebagai pusat budaya Mandar, kemudian stabilitas fisik pantai dengan nilai bobot 0,06 menunjukk nilai yang rendah karena dtabilitas fisik pantai yang kurang baik krn masyarakat yg tidak menjaga kebersihan lingkungan pesisir sehingga terjadi abrasi pada daerah yang tidak bertanggung.

b. Penilaian (*Rating*) Faktor Eksternal

Penilaian terhadap eksternal, seperti halnya penilaian faktor internal, dilakukan oleh responden yang sama dengan menjawab pilihan dari empat alternatif nilai untuk masing-masing indikator yaitu

sangat baik (nilai 4), baik (nilai 3), kurang baik (nilai 2) dan tidak baik (nilai 1). Berdasarkan rata-rata dari nilai yang diperoleh masing-masing indikator menghasilkan peluang dan ancaman. Faktor peluang berada pada rentang 2,51 sampai 4,00 dan faktor ancaman berada pada rentang 1,00 sampai 2,50.

Tabel 11.
IFAS Faktor Peluang Pengembangan Kawasan Pesisir Sebagai Pusat Budaya Mandar Tahun 2017

No	Faktor Internal	Bobot	Rating	Skor
1	Lembaga Keuangan Mikro	0,12	2,60	0,312
2	Kelembagaan Masyarakat Nelayan	0,13	2,70	0,351
3	Minat Masyarakat Pesisir	0,13	2,60	0,338
4	Kedudukan Kawasan dalam RTRW Kabupaten	0,17	2,90	0,493
5	Wisatawan Asing	0,11	2,65	0,292
	Jumlah	0,63		1,699

Dari 20 responden sebegini besar berpendapat bahwa penilaian terhadap lingkungan eksternal yang memperoleh nilai tertinggi adalah kedudukan kawasan dalam RTRW, indikator ini merupakan peluang dengan nilai tertinggi yaitu 2,90. Hal ini menunjukkan bahwa kedudukan kawasan dalam RTRW kabupaten secara umum sesuai dengan peruntukannya.

Selanjutnya terdapat program yang telah dilakukan dalam melestarikan budaya bahari mandar yang merupakan ancaman dengan nilai 1,45. Program yang telah dilakukan dalam melestarikan budaya bahari mandar pada lokasi penelitian belum maksimal karena lembaga terkait baik dari pemerintah maupun swasta belum merencanakan program dalam mengembangkan kawasan pesisir khususnya sebagai

pusat budaya Mandar. Masing-masing indikator lingkungan eksternal ancaman adalah sebagai berikut:

Tabel 12.
IFAS Faktor Ancaman Pengembangan Kawasan Pesisir Sebagai Pusat Budaya Mandar Tahun 2017

No	Faktor Internal	Bobot	Rating	Skor
1	Program yang telah dilakukan dalam melestarikan budaya bahari mandar	0,05	1,45	0,073
2	Kesadaran masyarakat pesisir	0,07	1,60	0,144
3	Stabilitas fisik pantai	0,06	1,65	0,132
4	Estetika dan identitas budaya	0,09	2,25	0,248
5	Lingkungan masyarakat yang unik	0,10	2,40	0,288
Jumlah		0,37		0,726

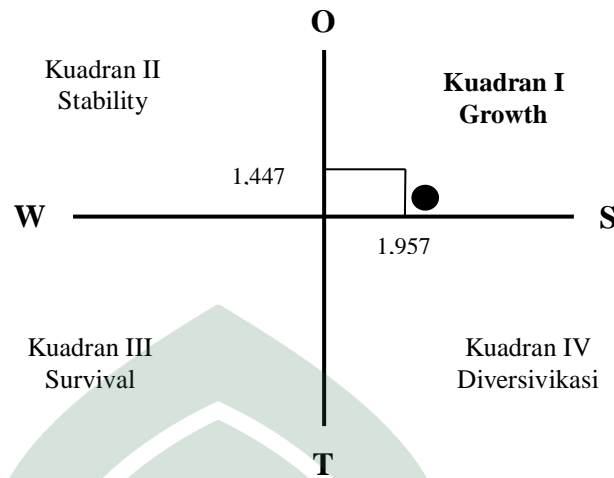
Analisis selanjutnya adalah memasukan bobot masing-masing indikator dari tiap-tiap parameter pada lingkungan eksternal sesuai dengan pembobotan dan penilaian responden. Berdasarkan tabel tersebut menunjukkan bahwa jumlah skor yang diperoleh dari hasil penjumlahan antara skor penilaian faktor eksternal peluang dan ancaman yaitu 0,97 (1,699 – 0,726). Hasil ini menunjukkan bahwa pengembangan kawasan pesisir sebagai pusat budaya mandar mempunyai peluang dalam pengembangannya mengingat skor berada pada rentang nilai dengan kategori berpeluang.

3. Analisis Strategi

Strategi pengembangan kawasan pesisir sebagai pusat budaya Mandar diawali dengan menguraikan faktor-faktor internal dan eksternal. Faktor-faktor internal dianalisis dengan menggunakan matriks IFAS dan faktor-faktor eksternal dianalisis dengan menggunakan matriks EFAS. Dari penggabungan hasil kedua matriks (IFAS dan EFAS) diperoleh

strategi yang bersifat umum (*Grand Strategy*). Kemudian dilanjutkan dengan menggunakan matriks SWOT (*Strengths, Weaknesses, Opportunities, and Threats*) untuk merumuskan strategi alternatifnya. Matriks SWOT menghasilkan empat sel kemungkinan strategi khusus pengembangan yang sesuai dengan potensi serta kondisi internal dan eksternal yang dimiliki. Dari setiap strategi khusus yang dihasilkan dapat dijabarkan atau diturunkan berbagai macam pengembangan pembangunan sektor kelautan dan perikanan.

Berdasarkan hasil analisis terhadap faktor internal dan eksternal maka diperoleh total skor faktor internal 1,273 dan total skor faktor eksternal 0,97. Selanjutnya total skor yang diperoleh dimasukkan ke dalam Matrik Internal Eksternal (IE) berupa diagram empat sel sehingga dapat ditentukan strategi umum (*grand strategy*). Matrik Internal Eksternal (IE) menunjukkan bahwa pertemuan antara nilai lingkungan internal dan lingkungan eksternal berada pada kuadran 1 yakni strategi pertumbuhan.



Gambar 17. Analisis SWOT

Berdasarkan analisis SWOT, maka strategi yang dapat dikembangkan yaitu meningkatkan kekuatan dan memaksimalkan peluang. Meningkatkan peluang dari segi sumberdaya perikanan laut, tradisi kearifan lokal, sumberdaya manusia, serta sarana dan prasarana penunjang.

Berdasarkan faktor internal dan eksternal, maka melalui matrik SWOT akan ditemukan beberapa strategi yang dapat mendukung pengembangan kawasan pesisir sebagai pusat budaya Mandar. Hasil analisis SWOT yang disajikan, disusun beberapa alternatif pengembangannya sebagai strategi khusus, yang merupakan opsi-opsi pengembangan dari *grand strategy*.

<p>Faktor Internal</p>	<p><i>Strengths/Kekuatan (S)</i></p> <ol style="list-style-type: none"> 1. Produksi perikanan tangkap 2. Roppong/alat tradisional tangkap ikan 3. Motangnga/ritual tangkap ikan 4. Sandeq Race/Lomba Sandeq 5. Jalan 	<p>Weaknesses/Kelemahan (W)</p> <ol style="list-style-type: none"> 1. Budidaya Perikanan 2. Persampahan 3. Sanitasi 4. Air bersih
<p>Faktor Eksternal</p> <p>Opportunities/Peluang (O)</p> <ol style="list-style-type: none"> 1. Lembaga Keuangan Mikro 2. Kelembagaan Masyarakat Nelayan 3. Minat Masyarakat Pesisir 4. Kedudukan Kawasan dalam RTRW Kabupaten 	<p>Strategi (SO)</p> <p>Strategi yang menggunakan kekuatan dan memanfaatkan peluang</p> <p>Strategi pengembangan kawasan pesisir sebagai pusat budaya Mandar berbasis tradisi kearifan lokal</p>	<p>Strategi (WO)</p> <p>Strategi yang meminimalkan kelemahan untuk memanfaatkan peluang</p> <p>Strategi pengembangan kawasan pesisir sebagai pusat budaya Mandar merujuk pada kebijakan pemerintah dan kelembagaan masyarakat nelayan</p>
<ol style="list-style-type: none"> 1. Program yang telah dilakukan dalam melestarikan budaya bahari mandar 2. Kesadaran masyarakat pesisir 3. Stabilitas fisik pantai 4. Estetika dan identitas budaya 5. Lingkungan masyarakat yang unik 	<p>Strategi (ST)</p> <p>Strategi yang menggunakan kekuatan untuk mengatasi ancaman</p> <p>Strategi pengembangan kawasan pesisir sebagai pusat budaya Mandar berbasis masyarakat</p>	<p>Strategi (WT)</p> <p>Strategi yang meminimalkan kelemahan dan menghindari ancaman</p> <p>Strategi pengembangan sarana dan prasarana lingkungan pesisir berbasis masyarakat</p>

Gambar 18. Matriks SWOT

Strategi khusus dapat dijabarkan hasil rumusan dari setiap strategi yang dapat dilihat pada Tabel berikut ini:

Tabel 13.
Pengembangan Kawasan Pesisir Sebagai Pusat Budaya Mandar

SO	Strategi pengembangan kawasan pesisir sebagai pusat budaya Mandar berbasis tradisi kearifan lokal	<ol style="list-style-type: none"> 1. Peningkatan sarana dan prasarana pendukung lingkungan budaya kawasan pesisir 2. peningkatan pengelolaan produksi perikanan 3. peningkatan aturan wilayah penangkapan ikan berbasis kearifan lokal 4. Pengembangan hukum adat yang mengatur kawasan pesisir
ST	Strategi pengembangan kawasan pesisir sebagai pusat budaya Mandar berbasis masyarakat	<ol style="list-style-type: none"> 1. Peningkatan kelembagaan masyarakat nelayan 2. Peningkatan pemberdayaan masyarakat pesisir melalui system kerjasama 3. Peningkatan ekonomi melalui usaha mikro masyarakat pesisir
WO	Strategi pengembangan kawasan pesisir sebagai pusat budaya Mandar merujuk pada kebijakan pemerintah dan kelembagaan masyarakat nelayan	<ol style="list-style-type: none"> 1. Peningkatan penyuluh dan pelatihan perikanan pada masyarakat 2. Pengembangan program pemberdayaan yang berorientasi pada budaya masyarakat pesisir 3. Pengembangan konsep pengelolaan budaya kawasan pesisir berbasis tradisi kearifan lokal 4. Pemerintah melakukan pendekatan dan sosialisasi pada swasta sebagai investor dalam mendukung pengembangan wilayah
WT	Strategi pengembangan sarana dan prasarana lingkungan pesisir berbasis budaya kearifan lokal	<ol style="list-style-type: none"> 1. Peningkatan sarana persampahan dalam menjaga kelestarian lingkungan pesisir 2. Pengembangan prasarana permukiman kawasan pesisir 3. Pengembangan akses informasi

Strategi khusus dalam pengembangan kawasan pesisir sebagai pusat budaya Mandar berbasis kearifan lokal. Pengembangan ini dapat dilakukan dengan meningkatkan hasil produksi perikanan tangkap, peningkatan sarana dan prasarana yang mendukung lingkungan kawasan pesisir, peningkatan hukum adat yang mengatur kawasan pesisir. Selain itu juga

pengembangan kawasan harus disesuaikan dengan fungsi wilayah sesuai dengan ketentuan dalam RTRW.

4. Strategi Pengembangan Kawasan Pesisir Sebagai Pusat Budaya

Mandar Berbasis Kearifan Lokal

Berdasarkan hasil analisis pengembangan kawasan pesisir sebagai pusat budaya Mandar berbasis kearifan lokal menghasilkan lima alternatif strategi, yaitu:

- Meningkatkan produksi perikanan tangkap dengan bantuan penyuluhan dan pelatihan pada masyarakat nelayan.
- Peningkatan sarana dan prasarana yang dapat menunjang aktivitas masyarakat maupun lingkungan kawasan pesisir.
- Peningkatan hukum adat yang memiliki fungsi menjaga, melestarikan dan mengatur wilayah kawasan pesisir.
- Pengembangan masyarakat pesisir dengan bantuan modal usaha agar produk yang dihasilkan mampu menembus pasar luar wilayah.
- Pemerintah melakukan pendekatan dan sosialisasi pada swasta sebagai investor dalam mendukung pengembangan wilayah

G. Kawasan Pesisir Berbasis Kearifan Lokal dalam Perspektif Al-Qur'an dan Hadis

Allah swt dalam penciptaannya telah menurunkan apa yang berguna bagi umat manusia seperti kebutuhan transportasi di laut dan sumberdaya laut

sehingga manusia dapat memanfaatkannya. Pengembangan kawasan pesisir surah QS Al-Baqarah : 2 : 164 yang berbunyi:

إِنَّ فِي خَلْقِ السَّمُوتِ وَالْأَرْضِ وَاخْتِلَافِ اللَّيْلِ وَالنَّهَارِ وَالْفُلْكِ الَّتِي تَجْرِي فِي الْبَحْرِ بِمَا يَنْفَعُ النَّاسَ وَمَا أَنْزَلَ اللَّهُ مِنَ السَّمَاءِ مِنْ مَّاءٍ فَأَحْيَا بِهِ الْأَرْضَ بَعْدَ مَوْتِهَا وَبَثَّ فِيهَا مِنْ كُلِّ دَابَّةٍ وَتَصْرِيفِ الرِّيْحِ وَالسَّحَابِ الْمُسَخَّرِ بَيْنَ السَّمَاءِ وَالْأَرْضِ لَآيَاتٍ لِّقَوْمٍ يَعْقِلُونَ

Terjemahan:

Sesungguhnya dalam penciptaan langit dan bumi, silih bergantinya malam dan siang, bahtera yang berlayar di laut membawa apa yang berguna bagi manusia, dan apa yang Allah turunkan dari langit berupa air, lalu dengan air itu ia hidupakan bumi sesudah mati (kering)-Nya dan ia sebarkan di bumi itu segala jenis hewan, dan pengisaran angin dan awan yang dikendalikan antara langit dan bumi; sungguh (terdapat) tanda-tanda (keesaan dan kebesaran Allah) bagi kaum yang memikirkan. (Kementerian Agama, 2012 : 104)

Dalam Tafsir Al-Misbah yang disusun oleh (M. Quraish Shihab, 2002 : yang menjelaskan tentang tafsir ayat tersebut. Ayat ini mengundang manusia untuk berpikir dan merenung tentang sekian banyak hal:

Pertama, berpikir dan merenungkan tentang (خَلْقِ السَّمَاوَاتِ وَالْأَرْضِ) yang pencipta langit dan bumi.

Kata (خَلْق) yang diterjemahkan di atas dengan *penciptaan* dapat juga berarti *pengukuran yang teliti atau pengaturan*. Karena itu, di samping makna di atas, ia juga dapat berarti *pengaturan sistem kerjanya yang sangat teliti*. Yang dimaksud dengan langit adalah benda-benda angkasa, seperti matahari,

bulan, dan jutaan gugusan bintang yang kesemuanya beredar dengan sangat teliti dan teratur.

Kedua, merenungkan *pergantian malam dan siang*. Yakni, perputaran bumi dan porosnya yang melahirkan malam dan siang serta perbedaannya, baik dalam masa maupun dalam panjang serta pendek siang dan malam.

Ketiga, merenungkan tentang *bahtera-bahtera yang berlayar dilaut membawa apa yang berguna bagi manusia*. Ini mengisyaratkan sarana transportasi, baik yang digunakan masa kini dengan alat-alat canggih maupun masa lampau yang hanya mengandalkan angin dengan segala akibatnya.

Keempat, merenungkan tentang *apa yang Allah turunkan dari langit berupa air*, baik yang cair maupun yang membeku. Yakni memperhatikan proses turunnya hujan dalam siklus yang berulang-ulang, bermula dari air laut yang menguap dan berkumpul menjadi awan, menebal, menjadi dingin, fungsinya, yang kesemuanya merupakan kebutuhan bagi kelangsungan dan kenyamanan hidup manusia, binatang dan tumbuh-tumbuhan.

Kelima, berpikir tentang aneka binatang, yang diciptakan Allah, baik binatang berakal (manusia) atau pun tidak, menyusui, bertelur, melata, dan lain-lain.

Pada semua itu, *seungguhnya terdapat tanda-tanda keesaan dan kebesaran Allah bagi kaum yang berakal*.

Adapun hadist yang berkaitan dengan penelitian ini :

أَخْبَرَنَا مُحَمَّدُ بْنُ الْمُبَارَكِ قِرَاءَةً عَنْ مَالِكٍ عَنْ صَفْوَانَ بْنِ سُلَيْمٍ عَنْ سَعِيدِ بْنِ
 سَلَمَةَ مِنْ آلِ الْأَزْرَقِ أَنَّ الْمُغِيرَةَ بْنَ أَبِي بُرْدَةَ وَهُوَ رَجُلٌ مِنْ بَنِي عَبْدِ الدَّارِ أَخْبَرَهُ
 أَنَّهُ سَمِعَ أَبَا هُرَيْرَةَ يَقُولُ سَأَلَ رَجُلٌ النَّبِيَّ صَلَّى اللَّهُ عَلَيْهِ وَسَلَّمَ فَقَالَ إِنَّا نَرْكَبُ
 الْبَحْرَ وَنَحْمِلُ مَعَنَا الْقَلِيلَ مِنَ الْمَاءِ فَإِنْ تَوَضَّأْنَا بِهِ عَطِشْنَا أَفَتَتَوَضَّأُ مِنْ مَاءِ الْبَحْرِ
 فَقَالَ رَسُولُ اللَّهِ صَلَّى اللَّهُ عَلَيْهِ وَسَلَّمَ هُوَ الطَّهْرُ مَاؤُهُ الْحِلُّ مِيتُهُ

Terjemahnya:

Telah mengabarkan kepada kami Muhammad bin Al Mubarak melalui bacaan riwayat Malik dari Shafwan bin Sulaim dari Sa'id bin Salamah dari keluarga Al Azraq bahwa Al Mughirah bin Abu Burdah -yaitu seorang laki-laki dari kalangan Bani Abdud Dar-ia telah mengabarkan kepadanya, bahwa ia mendengar Abu Hurairah berkata; seorang laki-laki bertanya kepada Nabi shallallahu 'alaihi wasallam; "Sesungguhnya kami pernah mengarungi lautan dan hanya membawa sedikit air, apabila kami berwudhu dengannya maka kami akan kehausan, apakah kami boleh berwudhu dengan air laut?" Rasulullah shallallahu 'alaihi wasallam bersabda: "Air laut itu suci airnya dan bangkainya binatangnya pun halal." (Abu Muhammad Abdillah bin Abd al-Rahman, Sunan al-Darimi, Juz 1: al- Muqni Lilnasyr wa Tauziy, 1412 : 567).

Nelayan merupakan salah satu mata pencaharian yang dilakukan oleh masyarakat yang tinggal di wilayah pesisir yang hidupnya hanya tergantung kepada alam, musim banyaknya hasil tangkapan, peralatan yang mereka gunakan seperti sampan, jaring serta sistem pengetahuan yang mereka miliki tentang cara mereka melaut. Di dalam QS Al-Jatsiyah : 45 : 12

اللَّهُ الَّذِي سَخَّرَ لَكُمْ الْبَحْرَ لِتَجْرِيَ الْفُلُكُ فِيهِ بِأَمْرِهِ وَلِتَبْتَغُوا
 مِنْ فَضْلِهِ وَلِعَلَّكُمْ تَشْكُرُونَ

Terjemahan :

Allahlah yang menundukkan lautan untukmu supaya kapal-kapal dapat berlayar padanya dengan seizin-Nya, dan supaya kamu dapat mencari sebagian karunia-Nya dan mudah-mudahan kamu bersyukur. (Kementerian Agama, 2012 : 499)

Dalam ayat ini Allah SWT menyatakan bahwa Dia-lah yang menundukkan lautan untuk keperluan manusia sendiri. Hal ini berarti bahwa Allah menciptakan lautan itu hanyalah untuk manusia. Ayat ini seakan-akan mendorong manusia berusaha dan berpikir semaksimal mungkin, di mana laut dan segala isinya itu dapat dimanfaatkan untuk keperluannya, demikian pula alam semesta ini. Sebagai contoh dikemukakan beberapa hasil pemikiran manusia yang telah digunakan dalam memanfaatkan lautan, misalnya kapal yang berlayar dari sebuah negeri ke negeri yang lain, mengangkut manusia dan barang-barang keperluan hidup mereka sehari-hari. Tentu saja lalu-lintas di laut itu akan

dapat mempererat hubungan antara penduduk suatu negeri dengan penduduk negeri yang lain.

Juga manusia dapat memanfaatkan laut ini sebagai sumber penghidupan. Di dalamnya terdapat bahan-bahan yang dapat dijadikan makanan, seperti ikan, rumput-rumput laut dan sebagainya. Juga terdapat bahan perhiasan seperti mutiara, marjan, dan sebagainya. Air laut dapat diuapkan sehingga menghasilkan garam yang berguna untuk menambah tenaga dan menyedapkan makanan, dan dapat diusahakan menjadi tawar untuk dijadikan air minum dan untuk mengairi tanaman, dan untuk lain-lain. Batu karang yang beraneka warna dan ragam bentuk dan jenisnya dikeluarkan dari laut, dijadikan kapur untuk bahan bangunan rumah tangga.

Pada masa sekarang, semakin banyak yang ditemukan dari dalam laut seperti minyak tanah, besi dan logam yang bermacam-macam. Dalam menghadapi ledakan perkembangan penduduk dewasa ini, orang telah mulai mengarahkan pikirannya ke lautan. Mereka telah mulai memikirkan kemungkinan-kemungkinan memanfaatkan dan menggali hasil lautan sebagai sumber bahan makanan karena produksi bahan makanan di daratan diduga dalam waktu yang tidak lama lagi akan berkurang dan tidak seimbang dengan jumlah dan tambahan penduduk.

Semua itu adalah karunia Allah SWT yang dianugerahkan kepada manusia sebagai tanda kemurahan-Nya, agar dengan demikian manusia mensyukurinya. Amat banyak lagi karunia Allah yang lain yang belum

ditemukan manusia, karena itu hendaklah manusia berusaha dan berpikir bagaimana menemukannya.

Dalam alqur'an dan hadis telah dijelaskan bahwa manusia hendaknya memikirkan cara memanfaatkan sumberdaya alam yang ada, sesuai dengan rumusan masalah pertama dan ke dua bahwa salah satu bentuk pemikiran manusia dengan menyusun arahan dan strategi untuk pengelolaan sumber daya alam. Dalam perspektif Islam didukung oleh hadist dan ayat dari al-qur'an yang menjadi petunjuk dan pedoman bagi umat muslim yang memikirkannya, sehingga dalam mengembangkan wilayah bukan hanya berdasarkan teori dari beberapa buku namun dituntun oleh beberapa ayat dari al-qu'ran dan hadis.

BAB V

PENUTUP

A. Kesimpulan

Berdasarkan hasil pembahasan dan analisis pada bab sebelumnya, maka adapun kesimpulan hasil penelitian ini adalah sebagai berikut :

1. Potensi dalam pengembangan kawasan pesisir sebagai pusat budaya Mandar berbasis kearifan lokal terdiri dari sumberdaya alam, sumberdaya manusia dan tradisi kearifan lokal.
 - Sumberdaya alam menyangkut potensi laut yaitu perikanan tangkap,
 - Sumberdaya manusia terdiri dari, pemerintah, swasta dan kelompok masyarakat nelayan.
 - Tradisi kearifan lokal masyarakat Mandar, yaitu perahu *sandeq*, *roppong* dan *motangnga*.
2. Strategi pengembangan kawasan pesisir sebagai pusat budaya Mandar berbasis kearifan lokal menghasilkan empat alternative strategi, yaitu:
 - Meningkatkan produksi perikanan tangkap dengan bantuan penyuluhan dan pelatihan pada masyarakat nelayan.
 - Peningkatan sarana dan prasarana yang dapat menunjang aktivitas masyarakat maupun lingkungan kawasan pesisir.

- Peningkatan hukum adat yang memiliki fungsi menjaga, melestarikan dan mengatur wilayah kawasan pesisir.
- Pengembangan masyarakat pesisir dengan bantuan modal usaha agar produk yang dihasilkan mampu menembus pasar luar wilayah.

B. Saran

Berdasarkan kesimpulan diatas, maka saran dari hasil penelitian ini adalah sebagai berikut :

1. Kepada pihak pemerintah daerah khususnya Dinas Kebudayaan dan Pariwisata, Dinas Kelautan dan perikanan untuk lebih meningkatkan kegiatan penyuluhan dan memperhatikan kebutuhan masyarakat pesisir baik sarana maupun prasana dalam mendukung pengembangan kawasan.
2. Perlunya kerjasama yang baik antara pihak swasta, masyarakat dan pemerintah dalam mendukung pengembangan kawasan pesisir sebagai pusat budaya Mandar berbasis kearifan lokal untuk meningkatkan ekonomi.
3. Sebagai bahan masukan bagi peneliti selanjutnya dan diharapkan dapat melakukan penelitian dengan obyek yang sama dengan permasalahan yang berbeda demi mengembangkan kawasan pesisir sebagai pusat budaya mandar yang berkelanjutan.

DAFTAR PUSTAKA

- Antariksa, IGP. 1995. *Hak Ulayat Laut Masyarakat Maritim Kecamatan Pulau-Pulau Kecil Kabupaten Maluku Tenggara*. Jakarta : PMB-LIPI No.845
- Bengen, D.G. 2001. *Ekosisitem dan Sumberdaya Alam Pesisir dan Laut*. Sinopsis. PKSPL IPB. ISBN : 9799561744
- Beatley, T. 1994. *Introduction to Coastal Zone Management*. Island Press. ISBN 9781559632805
- Badan Pusat Statistik Kabupaten Polewali Mandar Tahun 2016
- Clark. 1996. *Coastal Ecosystems Ecological Considerations for Management of the Coastal Zone*. Departement the Conservation Foundation 1717 Masschu Setts Avenue. Washington, D.C
- Djalil, N. A. 2010. *Peranan Media Massa dalam Mengangkat Nilai-Nilai Kearifan Lokal Guna Membangun Karakter Bangsa, Dalam Telaah Dinamika Pranata Sosial Tentang Kearifan Lokal*. Jakarta: Kementrian Kebudayaan dan Pariwisata
- Dahuri, R. 1996. *Pengelolaan Sumberdaya Wilayah Pesisir dan Lautan Secara Terpadu*. Makalah/Materi Kuliah. IPB Bogor
- Dahuri, R. 1999. *Pendayagunaan Sumberdaya Kelautan Untuk Kesejahteraan Rakyat*. LISPI.ISBN : 979960043

- Dietz, Ton. 1998. *Pengakuan Hak Atas Sumberdaya Alam*. Yogyakarta : Pustaka Pelajar INSIST Press dan REMEDEC
- Djakapermana. 2010. *Pengembangan Wilayah Melalui Pendekatan Kesisteman*. IPB Press, Bogor.
- Ghofar, A. 2004. *Pengelolaan Sumberdaya Perikanan Secara Terpadu dan Berkelanjutan*. Cipayung-Bogor
- Hadari Nawawi. 2001. *Manajemen Sumberdaya Manusia*. Jakarta : Bumi Aksara
- Harsono B. 1997. *Pokok-Pokok Dalam Pengelolaan Wilayah Perairan dan Daratan*. Bogor. Institut Pertanian Bogor
- Hunker, Henry, L. 1964. *Zimmerman's Introduction To World Resources*. New York
- Halim, S. 2007. *Perahu Sandeq dan Suku Mandar*. Jakarta: Kementerian Kebudayaan dan Pariwisata
- Haryadi. 1995. *Arsitektur Lingkungan dan Perilaku Masyarakat*. Direktorat Jendral Pendidikan Tinggi Departemen Pendidikan dan Kebudayaan.
- Keraf, S. A. 2010. *Etika Lingkungan*. Jakarta : Buku Kompas
- Kementerian Agama. 21012. *Al-Qur'an dan Terjemahan*. Bandung : CV Diponegoro
- Koentjaraningrat. 1992. *Kebudayaan Mentalitas dan Pembangunan*. Jakarta : Gramedia
- Mukkelsen, B. 2003. *Metode Penelitian Partisipatory dan Upaya-Upaya Pemberdayaan*.

- Muta'ali Lutfi. 2015 *Teknik Analisis Regional Untuk Perencanaan Wilayah, Tata Ruang dan Lingkungan*. Yogyakarta : BPGF Universitas Gadjah Mada
- Nursyam AS. 2013. *Struktur Tata Ruang Wilayah dan Kota. Makassar*. Universitas Islam Negeri Alauddin Makassar
- M. Quraish Shihab. 2002. *Tafsir Al-Misbah* : Ciputat Jakarta
- Rustiad, E. 2011. *Perencanaan dan Pengembangan Wilayah*. Jakarta : Crestpent Press dan Yayasan Pustaka Obor Indonesia
- Muhammad Ridwan Alimuddin. 2017. *Laut Ikan dan Tradisi Kebudayaan Bahari Mandar*: Yogyakarta
- Rencana Tata Ruang Wilayah Kabupaten Polewali Mandar Provinsi Sulawesi Barat No 2 Tahun 2012-2032
- Supriharyono. 2000. *Pelestarian dan Pengelolaan Sumberdaya Alam di Wilayah Pesisir Tropis*. Gramedia Pustaka Utama. Jakarta
- Saraswati. 2006. *Peranan Pertimbangan Kearifan Budaya Lokal dalam Perencanaan Wilayah*. Jurnal PWK Unisba.
- Suhana, S. 2008. *Belajar dari Suku Bajau dan Kearifan Lokal Desa Atubun Kepulauan Tanimbar Maluku Tenggara Barat*. Kebijakan Ekonomi Kelautan Pada Pusat Kajian Sumberdaya Pesisir dan Lautan. Jakarta : PKSPL-IPB
- Saad S. 1994. *Rompong Suatu Tradisi Penguasaan Perairan Pantai Pada Masyarakat Bugis-Makassar*. Jurnal Era Hukum No.2. Jakarta : Fakultas Hukum Universitas Tarumanegara
- Satria, A. 2002. *Karakteristik Sistem Sosial Masyarakat Pesisir*. Kendari

Supriharyono. 2002. *Pengelolaan Sumberdaya Pesisir dan Laut Melalui Pemberdayaan Kearifan Lokal di Kabupaten Lembata Provinsi Nusa Tenggara Timur*. Tesis. Semarang : Universitas Diponegoro

Undang-Undang No 1 Tahun 2014 tentang Pengelolaan Wilayah Pesisir dan Pulau-Pulau Kecil

Wahyono, A. 1993. *Aspek-Aspek Sosial Budaya Masyarakat Maritim Indonesia Bagian Timur. Hak Ulayat Desa Para Kecamatan Manganitu Singihe Talaud*. Jakarta : PMB-LIPI No 451



LAMPIRAN

UNIVERSITAS ISLAM NEGERI
ALAUDDIN
M A K A S S A R

KUESIONER PENELITIAN

Pemberian bobot untuk masing-masing faktor internal dan faktor eksternal adalah untuk faktor internal terdapat 9 sub faktor sedangkan untuk faktor eksternal terdapat 10 sub faktor, dengan nilai bobot mulai dari 0,00 – 1,0

No	Faktor Internal	Nomor Urut Bobot
1	Produksi perikanan tangkap	
2	Budidaya Perikanan	
3	Sandeq Race/Lomba Sandeq	
4	Motangnga/kegiatan tangkap ikan	
5	Roppong/alat tradisional tangkap ikan	
6	Jalan	
7	Persampahan	
8	Air Bersih	
9	Sanitasi	
No	Faktor Eksternal	Nomor Urut Bobot
1	Kelembagaan Masyarakat Nelayan	
2	Lembaga Keuangan Mikro	
3	Minat Masyarakat Pesisir	
4	Kesadaran masyarakat pesisir	
5	Stabilitas fisik pantai	
6	Lingkungan masyarakat yang unik	
7	Estetika dan identitas budaya	
8	Kedudukan Kawasan Dalam RTRW (Rencana Tata Ruang Wilayah) Kabupaten	
9	Program yang telah dilakukan dalam melestarikan budaya bahari mandar	
10	Wisatawan mancanegara	

Kuesioner Penelitian Responden (Pemberian Rating) Terhadap Faktor-Faktor Internal

No	Faktor Strategi Internal	Rating	Keterangan
1	Sumberdaya Perikanan Laut		
a	Perikanan tangkap		1 = Tidak Baik 2 = Kurang Baik 3 = Baik 4 = Sangat Baik
b	Budidaya Perikanan		
2	Tradisi Kearifan Lokal		
a	Sandeq race/Lomba Sandeq		1 = Tidak Baik
b	Motangnga/kegiatan tangkap ikan		2 = Kurang Baik
c	Roppong/alat tradisional tangkap ikan		3 = Baik
			4 = Sangat Baik
3	Sarana Prasarana Kawasan Pesisir		
a	Jalan		1 = Tidak Baik
b	Persampahan		2 = Kurang Baik
c	Air Bersih		3 = Baik
d	Sanitasi		4 = Sangat Baik

Kuesioner Penelitian Responden (Pemberian Rating) Terhadap Faktor-Faktor Eksternal

No	Faktor Eksternal		Nomor Urut Bobot
1	Sumberdaya Manusia		
a	Kelembagaan masyarakat nelayan		1 = Tidak Baik
b	Lembaga keuangan mikro		2 = Kurang Baik
c	Minat Masyarakat Pesisir		3 = Baik
			4 = Sangat Baik
2	Lingkungan		
a	Kesadaran masyarakat pesisir		1 = Tidak Baik
b	Stabilitas fisik pantai		2 = Kurang Baik
c	Lingkungan masyarakat yang unik		3 = Baik
d	Estetika dan identitas budaya		4 = Sangat Baik
3	Kebijakan Pemerintah		
a	Kedudukan kawasan dalam RTRW (Rencana Tata Ruang Wilayah) Kabupaten		1 = Tidak Baik
b	Program yang dilakukan dalam melestarikan budaya bahari mandar		2 = Kurang Baik
			3 = Baik
			4 = Sangat Baik
4.	Wisatawan mancanegara		1 = Tidak Baik
			2 = Kurang Baik
			3 = Baik
			4 = Sangat Baik

Diisi pada tanggal Agustus 2017 oleh :

Nama : UNIVERSITAS ISLAM NEGERI.....

TTD :



ALAUDDIN
 M A K A S S A R

REKAPITULASI RESPONDEN DI KECAMATAN BALANIPA

Responden	1	2	3	4	5	6	7	8	9	10	11	12	13	14	15	16	17	18	19	20	Rating	Bobot	Skor	Keterangan		
Internal																										
	Kelemahan																									
2	2	1	2	2	2	1	1	2	1	1	1	2	2	1	2	1	1	1	1	1	27.00	1.35	0.05	0.068	kelemahan	
7	2	1	2	2	1	1	1	1	2	1	2	2	1	2	1	2	1	1	1	1	28.00	1.40	0.08	0.112	kelemahan	
9	2	2	3	3	2	2	3	2	3	2	2	3	2	2	2	2	2	2	2	2	45.00	2.25	0.08	0.180	kelemahan	
8	3	3	3	3	2	2	2	2	3	3	2	3	2	3	2	2	2	2	2	2	48.00	2.40	0.12	0.288	kelemahan	
																							0.33	0.648		
Kekuatan																										
6	3	3	3	3	2	3	2	2	2	3	2	3	3	3	3	3	2	3	2	3	53.00	2.65	0.12	0.318	kekuatan	
3	2	2	2	3	3	2	3	4	4	3	2	3	4	3	3	3	2	2	4	2	56.00	2.80	0.13	0.364	kekuatan	
4	2	4	3	3	3	2	2	4	4	2	2	2	4	4	4	4	2	3	2	3	59.00	2.95	0.13	0.384	kekuatan	
5	3	3	2	2	3	3	3	3	3	4	2	2	4	3	4	3	2	3	4	3	59.00	2.95	0.14	0.413	kekuatan	
1	3	3	3	3	3	3	4	3	4	3	2	3	4	3	4	3	3	2	3	3	59.00	2.95	0.15	0.443	kekuatan	
																							0.670	1.921		
Eksternal																										
Ancaman																										
9	1	1	2	1	2	1	1	1	2	2	2	2	1	1	2	2	1	1	1	2	2	29	1.45	0.05	0.073	ancaman
4	2	2	1	1	1	1	2	1	2	2	2	2	1	2	1	1	2	1	2	2	3	32	1.60	0.09	0.144	ancaman
5	1	1	1	1	2	1	2	2	2	2	2	2	1	2	1	2	2	1	2	2	3	33	1.65	0.08	0.132	ancaman
7	3	2	2	2	2	2	3	2	3	3	2	2	3	2	2	3	2	2	2	2	1	45	2.25	0.11	0.248	ancaman
6	3	3	2	2	3	2	2	3	2	3	2	2	3	2	3	2	2	2	2	2	3	48	2.40	0.12	0.288	ancaman
																								0.45	0.884	ancaman
Peluang																										
2	2	2	2	2	2	3	3	3	2	3	3	3	3	3	2	3	2	3	3	3	3	52	2.60	0.12	0.312	peluang
1	3	3	2	2	2	2	1	2	3	4	4	3	3	3	3	3	3	3	2	3	3	54	2.70	0.13	0.351	peluang
3	3	3	3	3	3	2	2	2	3	3	2	3	3	2	2	3	3	3	2	2	2	52	2.60	0.13	0.338	peluang
8	3	3	2	2	3	3	2	2	4	3	3	3	3	4	3	3	4	3	3	2	2	58	2.90	0.17	0.493	peluang
																								0.55	1.494	

DAFTAR RIWAYAT HIDUP



MIFTAHUL KHAIRAH Lahir di Sigeri tanggal 19 Oktober 1995, ia merupakan anak pertama dari tiga bersaudara dari pasangan **Syahrudin** dan **Hamriah** yang tinggal dan menetap di Kabupaten Pangkajene dan Kepulauan. Pertama kali menempuh pendidikan pada tahun 2001 di SD Negeri 14 Lasare tahun 2001-2007. Kemudian melanjutkan ke tingkat pendidikan sekolah menengah pertama di SMP Negeri 1 Sigeri tahun 2007-2010 dan sekolah menengah atas di SMA Negeri 1 Pangkajene pada tahun 2010-2013. Hingga pada akhirnya mendapat kesempatan untuk melanjutkan pendidikan ke jenjang yang lebih tinggi di Universitas Islam Negeri Alauddin Makassar melalui jalur undangan SNMPTN dan tercatat sebagai Alumni Mahasiswa Program Studi Sarjana (S1) pada jurusan Teknik Perencanaan Wilayah dan Kota Fakultas Sains dan Teknologi Universitas Islam Negeri (UIN) Alauddin Makassar setelah berhasil menyelesaikan bangku kuliahnya selama 4 tahun 1 bulan.

ALAUDDIN
M A K A S S A R

119°0'0"E

119°10'0"E

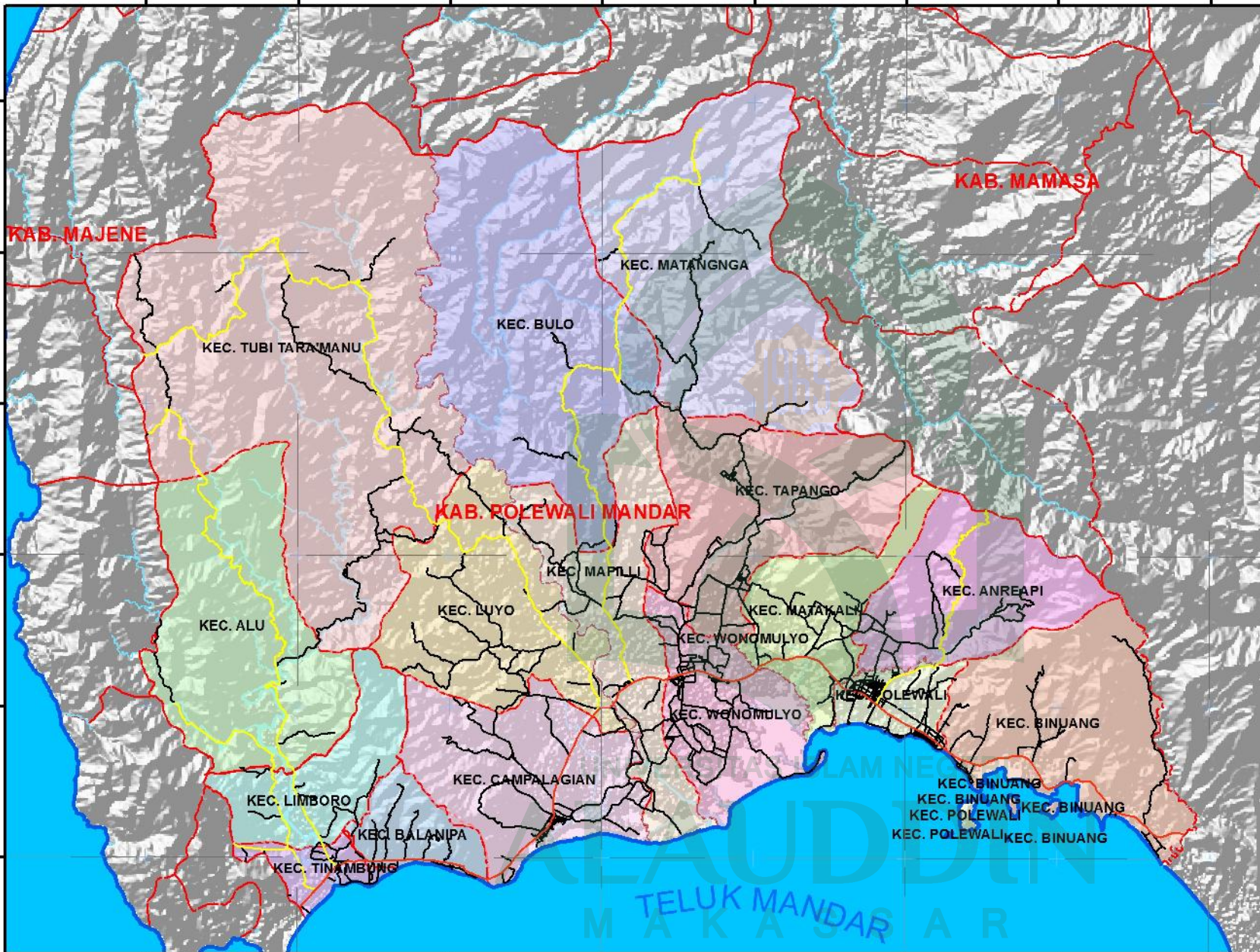
119°20'0"E

119°30'0"E

3°10'0"S

3°20'0"S

3°30'0"S



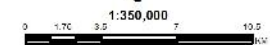
JURUSAN TEKNIK PERENCANAAN WILAYAH & KOTA
FAKULTAS SAINS DAN TEKNOLOGI
UNIVERSITAS ISLAM NEGERI ALAUDDIN
MAKASSAR
2017

JUDUL PENELITIAN

PENGEMBANGAN KAWASAN PESISIR
SEBAGAI PUSAT BUDAYA MANDAR
BERBASIS KEARIFAN LOKAL
DI KECAMATAN BALANIPA
KABUPATEN POLEWALI MANDAR

JUDUL GAMBAR

PETA ADMINISTRASI KAB POLEWALI MANDAR



Proyeksi : Transverse Mercator
Sistem Grid : Grid Geografis dan Grid UTM
datum Horizontal : WGS 1984 Zona 50 S

LEGENDA

- - - Batas Provinsi
- - - Batas Kecamatan
- Jalan Arteri Primer
- Jalan Kolektor Primer
- Jalan Lokal
- Sungai
- Garis Pantai
- Teluk Mandar

KETERANGAN

KECAMATAN	
KEC. ALU	KEC. MAPILLI
KEC. ANREAPI	KEC. MATAKALI
KEC. BALANIPA	KRD. MATANGNGA
KEC. BINUANG	KRD. POLEWALI
KRD. BULO	KRD. TAPANGO
KRD. CAMPALAGIAN	KRD. TINAMBUNGU
KRD. LIMBORO	KEC. TUBI TARUMANU
KRD. TINAMBUNGU	KEC. WONOMULYO
KRD. LUYO	

MAHASISWA

MIFTAHUL KHAIRAH
NIM 60800113005

DOSEN PEMBIMBING

Dr. Muhammad Anshar, S.pt., M.Si
Ir. Jufriadi, M.Sp

PETA ORIENTASI



SUMBER PETA

1. Peta Rupa Bumi Bakorsultanal Skala 1:50.000 Tahun 2010
2. RTRW PROVINSI SULAWESI BARAT Tahun 2016
3. Peta Citra Satelit 2016



KABUPATEN POLEWALI MANDAR

PROVINSI SULAWESI BARAT

119°20'E

119°40'E

119°60'E

KEC. ALU

KEC. LIMBORO

MOSSO

KEC. CAMPALAGIAN

PALLIS

LAMBANAN

LEGO

TAMMAJARRA

KEC. BALANIPA

BALAMPA

GALUNG TULU

SABANG SUBIK

BALA

TAMMANGALLE

PAMBUSUANG

KEC. TINAMBUNG

TELUK MANDAR

MAKASSAR




JURUSAN TEKNIK PERENCANAAN WILAYAH & KOTA
FAKULTAS SAINS DAN TEKNOLOGI
UNIVERSITAS ISLAM NEGERI ALAUDDIN
MAKASSAR
2017

JUDUL PENELITIAN

PENGEMBANGAN KAWASAN PESISIR
SEBAGAI PUSAT BUDAYA MANDAR
BERBASIS KEARIFAN LOKAL
DI KECAMATAN BALANIPA
KABUPATEN POLEWALI MANDAR

JUDUL GAMBAR

PETA ADMINISTRASI KEC BALANIPA



Proyeksi : Transverse Mercator
Sistem Grid : Grid Geografis dan Grid UTM
datum Horizontal : WGS 1984 Zona 50 S

LEGENDA

- - - Batas kecamatan
- - - Batas Kelurahan/Desa
- Jalan Arteri Primer
- Jalan Kolektor Primer
- Jalan Lokal
- Sungai
- Garis Pantai
- Teluk Mandar

KETERANGAN

KELURAHAN/DESA	
BALA	MOSSO
BALANIPA	PALLIS
GALUNG TULU	PAMBUSUANG
LAMBANAN	SABANG SUBIK
LEGO	TAMMAJARRA
	TAMMANGALLE

MAHASISWA

MIFTAHUL KHAIRAH
NIM 60800113005

DOSEN PEMBIMBING

Dr. Muhammad Anshar, S.pt., M.Si
Ir. Jufriadi, M.Sp

PETA ORIENTASI



SUMBER PETA

1. Peta Rupa Bumi Bakorsultanal Skala 1:50.000 Tahun 2010
2. BAPPEDA KAB POLEWALI MANDAR Tahun 2016
3. Peta Citra Satelit 2016



KECAMATAN BALANIPA KABUPATEN POLEWALI MANDAR

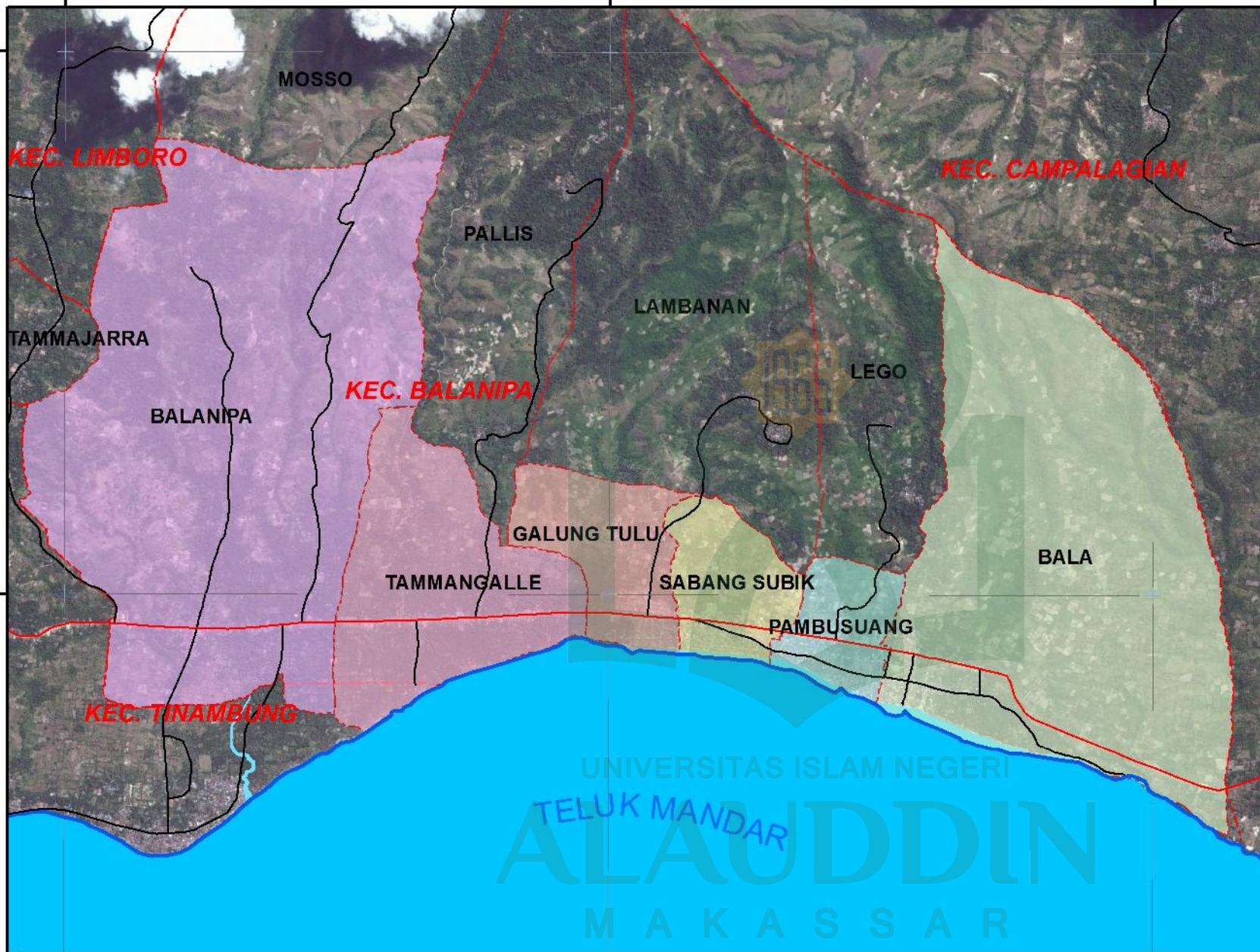
119°2'0"E

119°4'0"E

119°6'0"E

3°28'0"S

3°30'0"S



JURUSAN TEKNIK PERENCANAAN WILAYAH & KOTA
 FAKULTAS SAINS DAN TEKNOLOGI
 UNIVERSITAS ISLAM NEGERI ALAUDDIN
 MAKASSAR
 2017

JUDUL PENELITIAN

PENGEMBANGAN KAWASAN PESISIR
 SEBAGAI PUSAT BUDAYA MANDAR
 BERBASIS KEARIFAN LOKAL
 DI KECAMATAN BALANIPA
 KABUPATEN POLEWALI MANDAR

JUDUL GAMBAR

PETA LOKASI PENELITIAN



0 0.175 0.35 0.7 1.40
 1:39,000
 KM

Proyeksi : Transverse Mercator
 Sistem Grid : Grid Geografis dan Grid UTM
 datum Horizontal : WGS 1984 Zona 50 S

LEGENDA

- - - Batas kecamatan
- - - Batas Kelurahan/Desa
- Jalan Arteri Primer
- Jalan Kolektor Primer
- Jalan Lokal
- Sungai
- Garis Pantai
- Teluk Mandar

KETERANGAN

- KELURAHAN/DESA
- BALA
 - BALANIPA
 - GALUNG TULU
 - PAMBUSUANG
 - SABANG SUBIK
 - TAMMANGALLE

MAHASISWA

MIPTAHUL KHAIRAH
 NIM 60800113005

DOSEN PEMBIMBING

Dr. Muhammad Anshar, S.pt., M.Si
 Ir. Jufriadi, M.Sp

PETA ORIENTASI



SUMBER PETA

1. Peta Rupa Bumi Bakorsultanal Skala 1:50.000 Tahun 2010
2. BAPPEDA KAB POLEWALI MANDAR Tahun 2016
3. Peta Citra Satelit 2016



KECAMATAN BALANIPA KABUPATEN POLEWALI MANDAR