

PERNYATAAN KEASLIAN SKRIPSI

Dengan penuh kesadaran, penyusun yang bertanda tangan di bawah ini menyatakan bahwa skripsi ini benar adalah hasil karya penyusun sendiri. Jika di kemudian hari terbukti bahwa ia merupakan duplikat, tiruan, plagiat, atau dibuat oleh orang lain, sebagian atau seluruhnya, maka skripsi dan gelar yang diperoleh karenanya batal demi hukum.

Samata-Gowa, Januari 2016

Penyusun,

Aisyah M. Arief

NIM: 60800111012





UNIVERSITAS ISLAM NEGERI
ALAUDDIN
M A K A S S A R



UNIVERSITAS ISLAM NEGERI
ALAUDDIN
M A K A S S A R

KATA PENGANTAR

Syukur Alhamdulillah Penulis Panjatkan Kehadirat ALLAH SWT, atas berkat rahmat dan Taufik-Nya sehingga penyusunan skripsi ini dapat terselesaikan. Tugas akhir ini berjudul “Pemberdayaan Petani Garam Dalam Meningkatkan Ekonomi Masyarakat Kecamatan Arungkeke Kabupaten Jeneponto”, diajukan sebagai salah satu persyaratan untuk memperoleh gelar kesarjanaan Strata Satu (S1) pada Jurusan Perencanaan Wilayah Dan Kota, Fakultas Sains Dan Teknologi Universitas Islam Negeri (UIN) Alauddin Makassar.

Penulis menyadari bahwa dalam penyusunan Tugas Akhir ini, penulis mendapatkan banyak hambatan dan rintangan, namun atas bantuan dari berbagai pihak sehingga permasalahan itu dapat diatasi walaupun belum semuanya.

Oleh karena itu, pada kesempatan ini penulis menghaturkan banyak terima kasih dan penghargaan yang setinggi-tingginya kepada Ayahanda Dr. Muhammad Anshar, S.Pt., M.Si selaku pembimbing I, dan Ayahanda Juhanis, S.Sos., M.M., selaku pembimbing II yang telah banyak meluangkan waktu, pikiran serta kesabaran dalam membimbing penulis mulai dari persiapan penelitian hingga akhir penulisan.

Tak lupa ucapan terima kasih kepada seluruh yang telah banyak membantu dalam rangka menyelesaikan skripsi ini, kepada :

1. Terkhusus untuk kedua orang tuaku tercinta, Ayahanda H. Muh Arief Djafar Lolo dan Ibunda Hj.Basse yang telah melahirkan saya dan membimbing selama ini

atas segala do'a dan pengorbanannya baik secara materi maupun moril sehingga penulis dapat menyelesaikan studi.

2. Bapak Prof. Dr. H. Arifuddin, M.Ag selaku Dekan Fakultas Sains dan Teknologi seata para pembantu Dekan beserta staf Fakultas Sains dan Teknologi Universitas Islam Negeri (UIN) Alauddin Makassar.
3. Bapak Dr. Muhammad Anshar, S.Pt., M.Si dan Risma Handayani S.IP., M.Si selaku ketua dan sekertaris jurusan Teknik Perencanaan Wilayah dan Kota Fakultas Sains dan Teknologi Universitas Islam Negeri (UIN) Alauddin Makassar.
4. Dosen – Dosen dan Staf Jurusan Perencanaan Wilayah Dan Kota Fakultas Sains dan Teknologi Universitas Islam Negeri (UIN) Alauddin Makassar..
5. Saudara-saudaraku dan Ipar-iparku (Dada', Dg sitaba, Bombang, Dg Lolo, Sompu, Dg Pasolong, Kr Lallo dan Tuna) tersayang yang selalu memberikan motivasi dan semangat akan teselesaikannya skripsi ini.
6. Buat seluruh keluarga besarku tanpa terkecuali yang memberi semangat dan bantuan dalam menyelesaikan skripsi ini.
7. Buat teman-temanku, saudara(i) ku di Teknik Perencanaan Wilayah dan Kota FST-UIN Alauddin Makassar “Angkatan 2011 (P.E.T.A)” tanpa terkecuali yang telah memberikan semangat kepada penulis, semoga kebersamaan serta perjuangan tetap berlanjut dan menjadi kenangan manis di masa yang akan datang.

8. Buat anak-anak “Bhandiet” (Ina, Iksan, Atto, Yhahat, Loly, Dhesty, Sry, Risna, Tri, dan Akib) yang telah memberi semangat dan membantu dalam penyusunan skripsi ini.
9. Buat instansi-instansi di Kabupaten Jeneponto yang telah memberikan bantuan dalam pemberian data-data yang terkait dalam skripsi ini.
10. Dan buat seluruh para petani garam di Kecamatan Arungkeke Kecamatan Jeneponto

Semoga segala bantuan dan bimbingan yang diberikan kepada penulis diterima sebagai amal ibadah dan mendapat limpahan rahmat yang berlipat ganda dari ALLAH SWT. Dan akhirnya dengan segala kerendahan hati beserta segala kekurangan, penulis menyadari bahwa skripsi ini masih jauh dari sempurna namun penulis berharap skripsi ini bermanfaat bagi yang memerlukannya.


Samata, Desember 2015

DAFTAR ISI

Halaman Sampul.....	i
Halaman Pernyataan Keaslian Skripsi	ii
Halaman Persetujuan	iii
Halaman Pengesahan	iv
Kata Pengantar.....	v
Daftar Isi	viii
Daftar Tabel.....	xi
Daftar Peta.....	xii
Abstrak	xiii
BAB I PENDAHULUAN	1
A Latar Belakang.....	1
B Rumusan Masalah.....	5
C Tujuan dan Manfaat Penelitian.....	5
D Ruang Lingkup Penelitian	6
E Sistematika Pembahasan	7
BAB II TINJAUAN PUSTAKA	8
A Perencanaan.....	8
B Pembangunan Wilayah.....	10
1. Wilayah.....	12
2. Konsep Wilayah.....	14
C Pemberdayaan.....	17
1. Pengertian	17
2. Indikator Pemberdayaan.....	19
3. Strategi Pemberdayaan	20
D Faktor-faktor Pemberdayaan	21
E Pemberdayaan Usaha Garam Rakyat	23
F Garam.....	27
1. Pengertian Garam	27

2. Pengelolaan Garam.....	29
3. Usaha Garam Rakyat	33
G Petani Garam Rakyat	33
H Karakteristik Petani Garam	37
I Penelitian Terdahulu	39
J Kerangka Pikir	42
BAB III METODOLOGI PENELITIAN.....	43
A Jenis Penelitian	43
B Lokasi Penelitian.....	43
C Waktu Penelitian.....	44
D Jenis Dan Sumber Data	44
E Metode Pengumpulan Data.....	45
F Populasi Dan Sampel	46
G Variabel Penelitian.....	48
H Metode Analisis Data.....	49
I Defenisi Operasional.....	53
BAB IV HASIL DAN PEMBAHASAN.....	54
A Gambaran Umum Kabupaten Jeneponto.....	54
1. Letak Geografis dan Adminitrasi	54
2. Kondisi Aspek Fisik Dasar	55
3. Aspek Kependudukan.....	57
4. Perkembangan Jumlah Produksi Garam.....	58
B Gambaran Umum Lokasi Penelitian.....	59
1. Aspek Fisik Dasar	59
2. Aspek Kependudukan	61
3. Kondisi Lokasi Penggarapan Garam.....	65
4. Proses Pembuatan Garam.....	65
5. Perkembanag Jumlah Produksi Garam	66
6. Aksesibilitas.....	67
7. Infrastruktur	67

C. Karakteristik Responden.....	68
D. Peran Faktor-faktor Pemberdayaan Terkait Dalam Peningkatan Ekonomi Masyarakat Di Kecamatan Arungkeke ..	72
E. Strategi Pemberdayaan Petani Garam Dalam Peningkatan Ekonomi	77
F. Pemberdayaan Dalam Pandangan Islam	83
BAB V PENUTUP	83
A. Kesimpulan	83
B. Saran	84
DAFTAR PUSTAKA	88
LAMPIRAN-LAMPIRAN	91



DAFTAR TABEL

Tabel 1 Jumlah Populasi	46
Tabel 2 Sampel Petani Garam	47
Tabel 3 Matrix SWOT Metode Kualitatif	51
Tabel 4 Luas Wilayah Kabupaten Jenepono menurut Kecamatan Pada Tahun 2013	55
Tabel 5 Luas Area Penggaraman dan Rata-rata Produksi Garam di Kabupaten Jenepono Tahun 2010-2014	59
Tabel 6 Luas Wilayah Kecamatan Arungkeke Menurut Desa Tahun 2013.....	60
Tabel 7 Perkembangan Jumlah Penduduk Kecamatan Arungkeke Tahun 2006-2010.....	62
Tabel 8 Jumlah dan Kepadatan Penduduk Berdasarkan Desa di Kecamatan Arungkeke Tahun 2013.....	63
Tabel 9 Struktur Penduduk Kecamatan Arungkeke Dirinci Menurut Desa Dan Jenis Kelamin	64
Tabel 10 Perkembangan Jumlah Produksi Garam Kecamatan Arungkeke	67
Tabel 11 Jumlah Responden Petani Garam Menurut Usia di Kecamatan Arungkeke	69
Tabel 12 Jumlah Responden Petani Garam Berdasarkan Tingkat Pendidikan di Kecamatan Arungkeke	69
Tabel 13 Jumlah Penerimaan Kotor Petani Garam Di Kecamatan Arungkeke	71
Tabel 14 Jumlah Responden Petani Garam Menurut Pengalaman Kerja di Kecamatan Arungkeke	72
Tabel 15 Analisis SWOT Strategi Pemberdayaan Petani Garam.....	82
Tabel 16 Rumusan Alternative Strategi Pemberdayaan Masyarakat Petani	83

DAFTAR PETA

Peta 1 Peta Adminitrasi Kecamatan Arungkeke.....	91
Peta 2 Peta Kawasan Penelitian.....	92
Peta 3 Peta Jenis Tanah	93
Peta 4 Peta Klimatologi	94



ABSTRAK

Nama Penyusun : Aisyah M. Arief
NIM : 60800111012
Judul Skripsi : “Pemberdayaan Petani Garam Dalam Meningkatkan Ekonomi Masyarakat Kecamatan Arungkeke Kabupaten Jeneponto”

Indonesia memiliki total luas laut sebesar 3.257.357 km² dengan garis pantai sepanjang 80.79 km yang berpotensi untuk produksi garam, namun produksi garam di Indonesia tidak mampu memenuhi kebutuhan garam sehingga Indonesia melakukan impor garam. Kesejahteraan masyarakat petani garam sangat bergantung dengan tingginya produksi. Pemerintah berupaya untuk meningkatkan produksi garam melalui program PUGAR yang dimana program ini adalah pemberdayaan petani garam kesejahteraan masyarakat.

Skripsi ini adalah studi tentang pemberdayaan petani garam dalam meningkatkan ekonomi masyarakat di Kecamatan Arungkeke Kabupaten Jeneponto. Tujuan dari penelitian ini adalah untuk mengidentifikasi peran faktor-faktor pemberdayaan terkait dalam peningkatan ekonomi dan untuk mengetahui strategi pemberdayaan yang terkait dalam peningkatan ekonomi di Kecamatan Arungkeke Kabupaten Jeneponto. Data penelitian ini diperoleh dari kuesioner (primer) dan beberapa observasi serta wawancara langsung dengan pihak yang terkait. Penelitian ini bersifat *deskriptif kualitatif*.

Hasil penelitian ini menunjukkan bahwa faktor-faktor pemberdayaan yakni koperasi, peranan penyuluhan dan kelompok sangat berperan dalam peningkatan ekonomi dan juga hasil penelitian ini menunjukkan dalam pengembangan strategi pemberdayaan.

Kata Kunci: Pemberdayaan, Koperasi, Ekonomi

ABSTRAK

Nama Penyusun : Aisyah M. Arief

NIM : 60800111012

Judul Skripsi : “Pemberdayaan Petani Garam Dalam Meningkatkan Ekonomi Masyarakat Kecamatan Arungkeke Kabupaten Jeneponto”

Indonesia memiliki total luas laut sebesar 3.257.357 km² dengan garis pantai sepanjang 80.79 km yang berpotensi untuk produksi garam, namun produksi garam di Indonesia tidak mampu memenuhi kebutuhan garam sehingga Indonesia melakukan impor garam. Kesejahteraan masyarakat petani garam sangat bergantung dengan tingginya produksi. Pemerintah berupaya untuk meningkatkan produksi garam melalui program PUGAR yang dimana program ini adalah pemberdayaan petani garam kesejahteraan masyarakat.

Skripsi ini adalah studi tentang pemberdayaan petani garam dalam meningkatkan ekonomi masyarakat di Kecamatan Arungkeke Kabupaten Jeneponto. Tujuan dari penelitian ini adalah untuk mengidentifikasi peran faktor-faktor pemberdayaan terkait dalam peningkatan ekonomi dan untuk mengetahui strategi pemberdayaan yang terkait dalam peningkatan ekonomi di Kecamatan Arungkeke Kabupaten Jeneponto. Data penelitian ini diperoleh dari kuesioner (primer) dan beberapa observasi serta wawancara langsung dengan pihak yang terkait. Penelitian ini bersifat *deskriptif kualitatif*.

Hasil penelitian ini menunjukkan bahwa faktor-faktor pemberdayaan yakni koperasi, peranan penyuluhan dan kelompok sangat berperan dalam peningkatan ekonomi dan juga hasil penelitian ini menunjukkan dalam pengembangan strategi pemberdayaan.

Kata Kunci: Pemberdayaan, Koperasi, dan Ekonomi

BAB I

PENDAHULUAN

A. Latar Belakang

Indonesia dikenal sebagai negara maritim dengan potensi sumberdaya kelautan baik hayati maupun non hayati yang sangat besar. Salah satu kekayaan sumberdaya daya kelautan non hayati yang dimiliki adalah produksi garam. Meskipun memiliki potensi sumberdaya kelautan non hayati yang besar, ironisnya ternyata Indonesia masih menjadi importir garam yang cukup besar. Menurut Maulida (2010) Indonesia masih mengimpor garam sebesar 1,6 juta ton garam dari total kebutuhan garam nasional sebesar 2,8 juta ton pada 2013. Ini artinya menunjukkan bahwa Indonesia hanya mampu memproduksi garam sebanyak 1,2 juta ton.

Produksi garam di Indonesia selama ini dilakukan oleh petani garam dan PT. Garam sebagai satu-satunya Badan Usaha Milik Negara (BUMN). Secara nasional luas lahan yang diusahakan untuk produksi garam adalah seluas 34.731 Ha dan baru seluas 20.089 ha yang produktif, dimana 74,16% lahan tersebut diusahakan oleh petani garam. Sementara itu 60% dari luas lahan garam produktif nasional berada di Pulau Madura (terdiri atas kabupaten Sampang, Pamekasan dan Sumenep) dengan luas 16.421 ha lahan protensial dan 11.625 ha lahan produktif Sebagai pelaku produksi yang berkontribusi besar terhadap produksi garam nasional ternyata petani garam kondisinya juga masih belum sejahtera. Keadaan petani garam sebagaimana kehidupan pada masyarakat pesisir

umumnya menghadapi berbagai permasalahan yang menyebabkan kemiskinan. Pada umumnya mereka menggantungkan hidupnya dari pemanfaatan sumberdaya laut dan pantai yang membutuhkan investasi besar dan sangat bergantung musim (Widodo, 2010). Kondisi iklim dan cuaca yang seringkali tidak bersahabat, mekanisme harga dan pasar garam yang cenderung tidak berpihak kepada petani garam menjadikan usaha garam ini dilingkupi risiko (Ihsannudin, 2012). Demikian pula mayoritas tingkat pendidikan penduduk yang rendah dan keterampilan berusaha yang sangat terbatas (Syafi'i, 2006).

Pemberdayaan merupakan upaya untuk mentransformasikan pertumbuhan masyarakat sebagai kekuatan nyata masyarakat, untuk melindungi dan memperjuangkan nilai-nilai dan kepentingan di dalam arena segenap aspek kehidupan. Pemberdayaan mempunyai arti meningkatkan kemampuan atau meningkatkan kemandirian masyarakat. Pemberdayaan masyarakat bukan hanya meliputi penguatan individu tetapi juga pranata-pranata sosialnya.

Hal ini sejalan dengan firman Allah SWT. yang menyuruh manusia untuk selalu berusaha dalam menghadapi masalah hidup sebagai masalah pengembangan dan pemberdayaan umat islam khususnya, sebagaimana termasuk dalam firman Allah SWT. surat Ar rad ayat 11 yang berbunyi:

إِنَّ اللَّهَ لَا يُغَيِّرُ مَا بِقَوْمٍ حَتَّىٰ يُغَيِّرُوا مَا بِأَنْفُسِهِمْ وَإِذَا أَرَادَ اللَّهُ بِقَوْمٍ

سُوًّا فَلَا مَرَدَّ لَهُ وَمَا لَهُمْ مِنْ دُونِهِ مِنْ وَالٍ (1.)

Terjemahan:

“Sesungguhnya Allah tidak mengubah keadaan sesuatu kaum sehingga mereka mengubah keadaan yang ada pada diri mereka sendiri. Dan apabila Allah menghendaki keburukan terhadap sesuatu kaum, maka tak ada yang dapat menolaknya; dan sekali-kali tak ada pelindung bagi mereka selain Dia)”.

Kabupaten Jeneponto dikenal sebagai Kabupaten penghasil garam di Provinsi Sulawesi Selatan. Kabupaten Jeneponto terdiri dari 11 kecamatan dengan luas wilayah 749,79 Km². Jumlah produksi garam di Kabupaten Jeneponto pada tahun 2013 yakni 30.456,7 ton namun mengalami penurunan pada tahun 2014 yakni 29.736,1 ton (Dinas Perindustrian dan Perdagangan, Kabupaten Jeneponto, 2014). Berdasarkan Rencana Tata Ruang Wilayah (RTRW) Kabupaten Jeneponto kawasan peruntukan industri sedang seperti tambak garam di beberapa Kecamatan yakni Kecamatan Bangkala, Kecamatan Bangkala Barat, Kecamatan Tamalatea dan Kecamatan Arungkeke.

Kecamatan Arungkeke memiliki luas wilayah 29,91 km² terdiri dari 7 desa. Penduduk masyarakat Kecamatan Arungkeke sebagian bekerja sebagai penggarap garam. Ini artinya mereka membiayai kebutuhan dari hasil penggarapan yang dilakukan. Akan tetapi kondisi yang dialami tidak sesuai yang di inginkan karena produksi garam yang menurun akibat cuaca yang tak menentu. Sebagaimana jumlah produksi dapat meningkatkan pendapatan petani garam. Pada tahun 2012 jumlah produksi sebesar 13.345 ton/tahun hingga tahun 2014 jumlah produksi garam sebesar 12.450 ton/tahun. Adapun luas daerah penggarapan garam di Kecamatan Arungkeke yakni 300 ha dengan jumlah 285 petani garam. Kendala lain yaitu produksi garam yang masih tradisional sehingga

kualitas garam pun menurun serta kondisi saluran tambak dan infrastruktur lainnya.

Kebutuhan garam yang tinggi seharusnya petani dapat memperoleh penghasilan yang layak dari usaha garam. Namun kenyataannya kehidupan petani garam di berbagai daerah yang salah satunya itu Kecamatan Arungkeke dihadapkan dengan situasi sulit dan terpuruk. Bagi masyarakat Kecamatan Arungkeke, membuat garam salah satu sumber mata pencarian penting yang diandalkan pada musim kemarau untuk memenuhi rumah tangganya, akan tetapi keadaannya tidak sesuai dengan yang diharapkan. Misalnya petambak garam yang mengelola 1 petak yang luasnya 4 x 10 m, dapat menghasilkan 7-10 karung dalam 7 hari dimana harga sekarang mencapai Rp. 30.000/karung. Jadi pengarang garam memperoleh Rp. 15.000/karung. Melihat jumlah pendapatan petambak yang diterima oleh petambak garam menunjukkan bahwasanya pendapatan yang mereka peroleh tidak cukup untuk memenuhi kebutuhan hidup mereka selama setahun.

Dari berbagai permasalahan yang terjadi maka diperlukan berbagai kebijakan dan program yang efektif. Pemberdayaan Usaha Garam Rakyat (PUGAR) adalah Salah satu program strategi untuk pemberdayaan swasembada garam melalui kegiatan produksi dan peningkatan kualitas garam rakyat, pemberdayaan masyarakat petambak garam serta peningkatan kesejahteraan dengan meningkatkan pendapatan petambak garam (Ditjen, KP3K). Kelompok petani garam merupakan salah satu objek pada penelitian ini karena dimana suatu

kelompok atau organisasi menjadi sumber power penting dalam pemberdayaan. Salah satu sarana pemberdayaan petani garam adalah koperasi (KUD) dan kelompok tani (Poktan) yang merupakan tempat bagi para petani garam dalam pencapaian kebutuhan dirinya seperti peminjaman modal untuk usahanya, meskipun kedua lembaga ini masih belum terealisasi dengan baik.

Berdasarkan uraian diatas, melalui penelitian ini diharapkan Kecamatan Arungkeke yang merupakan daerah penggarapan tambak garam, dapat memenuhi kebutuhan garam di kabupaten maupun nasional dengan jumlah produksi dan kualitas garam yang lebih baik.

B. Rumusan Masalah

Berdasarkan latar belakang diatas, rumusan masalah yang dapat diambil dari penelitian ini adalah :

1. Bagaimana peran faktor-faktor pemberdayaan petani garam dalam peningkatan ekonomi masyarakat di Kecamatan Arungkeke?
2. Bagaimana Strategi pemberdayaan Petani Garam dalam meningkatkan ekonomi Kecamatan Arungkeke?

C. Tujuan dan Manfaat Penelitian

Adapun tujuan dari penelitian ini adalah :

1. Untuk mengidentifikasi faktor-faktor pemberdayaan petani garam yang terkait dalam peningkatan ekonomi di Kecamatan Arungkeke

2. Untuk mengetahui strategi pemberdayaan petani garam di Kecamatan Arungkeke.

Adapun manfaat penelitian ini adalah :

1. Sebagai masukan bagi Pemerintah Daerah Kabupaten Jeneponto khususnya Kecamatan Arungkeke untuk menjadikan hasil penelitian ini sebagai salah satu bahan bagi penyusunan program pengembangan garam dalam peningkatan ekonomi.
2. Sebagai bahan masukan dan pertimbangan bagi penelitian selanjutnya.

D. Ruang Lingkup Penelitian

1. Ruang Lingkup Wilayah

Ruang lingkup wilayah yang menjadi objek lokasi penelitian ini yakni Kecamatan Arungkeke yang merupakan salah satu pembagian wilayah administratif Kabupaten Jeneponto yang memiliki potensi dalam penggrapan garam dengan luas 300 Ha.

2. Ruang Lingkup Materi

Ruang lingkup materi dalam penelitian ini difokuskan pada faktor-faktor pemberdayaan petani garam dan strategis pemberdayaan petani garam dalam meningkatkan kesejahteraan masyarakat di Kecamatan Arungkeke.

E. Sistematika Pembahasan

Sistematika pembahasan menguraikan rangkaian penyusunan penulisan pada penelitian ini dengan tujuan agar pembaca dapat mudah mengetahui bagian-bagian penulisan. Adapun sistematika penulisannya yaitu:

BAB I PENDAHULUAN

Pada bagian ini menguraikan latar belakang, rumusan masalah, tujuan dan manfaat penelitian, ruang lingkup serta sistematika pembahasan.

BAB II TINJAUAN PUSTAKA.

Pada bagian ini menguraikan tentang pembangunan wilayah, pemberdayaan, pemberdayaan usaha garam rakyat, garam petani garam, karakteristik petani garam, penelitian terdahulu, dan kerangka pikir.

BAB III METODOLOGI PENELITIAN

Pada bab ini menguraikan tentang lokasi penelitian, waktu penelitian, jenis dan sumber data, metode pengumpulan data, populasi dan sampel, variabel penelitian, metode analisis data, dan definisi operasional.

BAB IV HASIL DAN PEMBAHASAN

Pada bab ini menguraikan tentang gambaran umum Kabupaten Jeneponto, gambaran umum kecamatan arungkeke, peran faktor-faktor pemberdayaan dan strategi pemberdayaan dalam peningkatan ekonomi.

BAB V PENUTUP

Pada bab ini berisikan tentang kesimpulan dan saran.

BAB II

TINJAUAN PUSTAKA

A. Perencanaan

Definisi perencanaan menurut Sirojuzilam dan Mahalli (2010) adalah intervensi pada rangkaian kejadian-kejadian sosial kemasyarakatan dengan maksud untuk memperbaiki rangkaian kejadian dan aktivitas yang ada dengan maksud: (a) meningkatkan efisiensi dan rasionalitas, (b) meningkatkan peran kelembagaan dan profesionalitas dan (c) merubah atau memperluas pilihan-pilihan untuk menuju tingkat kesejahteraan yang lebih tinggi bagi seluruh warga masyarakat.

Dari aspek substansi, perencanaan adalah penetapan tujuan dan penetapan alternatif tindakan, seperti pernyataan Tjokroamidojo (2003), yang selengkapnya sebagai berikut: Perencanaan ini pada dasarnya berkisar kepada dua hal, yang pertama, ialah penentuan pilihan secara sadar mengenai tujuan konkrit yang hendak dicapai dalam jangka waktu tertentu atas dasar nilai-nilai yang dimiliki oleh masyarakat yang bersangkutan dan yang kedua ialah pilihan diantara cara-cara alternatif serta rasional guna mencapai tujuan tujuan tersebut.

Menurut Miraza (2005), perencanaan wilayah mencakup berbagai segi kehidupan yang komprehensif dan satu sama lain saling bersentuhan, yang semuanya bermuara pada upaya meningkatkan kehidupan masyarakat. Perencanaan wilayah Universitas Sumatera Utara diharapkan akan dapat

menciptakan sinergi bagi memperkuat posisi pengembangan dan pembangunan wilayah.

Menurut Munir (2002) berdasarkan jangka waktunya, perencanaan dapat dibagi menjadi:

1. Perencanaan jangka panjang, biasanya mempunyai rentang waktu antara 10 sampai 25 tahun. Perencanaan jangka panjang adalah cetak biru pembangunan yang harus dilaksanakan dalam jangka waktu yang panjang.
2. Perencanaan jangka menengah, biasanya mempunyai rentang waktu antara 4 sampai 6 tahun. Dalam perencanaan jangka menengah walaupun masih umum, tetapi sasaran-sasaran dalam kelompok besar (sasaran sektoral) sudah dapat diproyeksikan dengan jelas.
3. Perencanaan jangka pendek, mempunyai rentang waktu 1 tahun, biasanya disebut juga rencana operasional tahunan. Jika dibandingkan dengan rencana jangka panjang dan jangka menengah, rencana jangka pendek biasanya lebih akurat.

Dari beberapa definisi diatas, maka dapat ditarik kesimpulan tentang perencanaan pembangunan daerah tahunan dapat diartikan sebagai proses penyusunan rencana yang mempunyai rentang waktu satu tahun yang merupakan rencana operasional dari rencana jangka panjang dan menengah yang berisi langkahlangkah penetapan tujuan serta pemilihan kebijakan/program/kegiatan untuk menjawab kebutuhan masyarakat setempat.

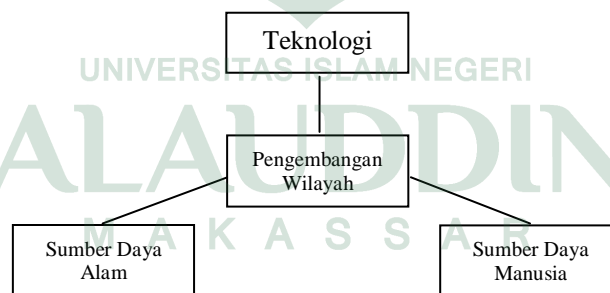
B. Pembangunan Wilayah

Pembangunan merupakan upaya yang sistematis dan berkesinambungan untuk menciptakan keadaan yang dapat menyediakan berbagai alternatif yang sah bagi pencapaian aspirasi setiap warga yang paling humanistik. Sedangkan menurut Anwar (2005), pembangunan wilayah dilakukan untuk mencapai tujuan pembangunan wilayah yang mencakup aspek-aspek pertumbuhan, pemerataan dan keberlanjutan yang berdimensi lokasi dalam ruang dan berkaitan dengan aspek sosial ekonomi wilayah. Pengertian pembangunan dalam sejarah dan strateginya telah mengalami evolusi perubahan, mulai dari strategi pembangunan yang menekankan kepada pertumbuhan ekonomi, kemudian pertumbuhan dan kesempatan kerja, pertumbuhan dan pemerataan, penekanan kepada kebutuhan dasar (*basic need approach*), pertumbuhan dan lingkungan hidup, dan pembangunan yang berkelanjutan (*sustainable development*).

Menurut Deddy T. Tikson (2005) bahwa pembangunan nasional dapat pula diartikan sebagai transformasi ekonomi, sosial dan budaya secara sengaja melalui kebijakan dan strategi menuju arah yang diinginkan. Transformasi dalam struktur ekonomi, misalnya, dapat dilihat melalui peningkatan atau pertumbuhan produksi yang cepat di sektor industri dan jasa, sehingga kontribusinya terhadap pendapatan nasional semakin besar. Sebaliknya, kontribusi sektor pertanian akan menjadi semakin kecil dan berbanding terbalik dengan pertumbuhan industrialisasi dan modernisasi ekonomi. Transformasi sosial dapat dilihat melalui pendistribusian kemakmuran melalui

pemerataan memperoleh akses terhadap sumber daya sosial-ekonomi, seperti pendidikan, kesehatan, perumahan, air bersih, fasilitas rekreasi, dan partisipasi dalam proses pembuatan keputusan politik. Sedangkan transformasi budaya sering dikaitkan, antara lain, dengan bangkitnya semangat kebangsaan dan nasionalisme, disamping adanya perubahan nilai dan norma yang dianut masyarakat, seperti perubahan dan spiritualisme ke materialisme/sekularisme. Pergeseran dari penilaian yang tinggi kepada penguasaan materi, dari kelembagaan tradisional menjadi organisasi modern dan rasional..

Lebih jelas Zen dalam Alkadri (2001) menggambarkan tentang pembangunan wilayah sebagai hubungan yang harmonis antara sumber daya alam, manusia, dan teknologi dengan memperhitungkan daya tampung lingkungan dalam memberdayakan masyarakat, seperti terlihat pada Gambar 1:



Gambar 1 Hubungan Antar Elemen Pembangunan

Pada umumnya pembangunan wilayah mengacu pada perubahan produktivitas wilayah, yang diukur dengan peningkatan populasi penduduk, kesempatan kerja, tingkat pendapatan, dan nilai tambah industri pengolahan. Selain definisi ekonomi, pengembangan wilayah mengacu pada pengembangan

sosial, berupa aktivitas kesehatan, pendidikan, kualitas lingkungan, kesejahteraan dan lainnya. Pengembangan wilayah lebih menekankan pada adanya perbaikan wilayah secara bertahap dari kondisi yang kurang berkembang menjadi berkembang, dalam hal ini pengembangan wilayah tidak berkaitan dengan eksploitasi wilayah.

Adapun tujuan pengembangan wilayah adalah (1) Memanfaatkan sumberdaya secara optimal sehingga dapat mewujudkan potensi pembangunan wilayah dalam suatu jangka waktu tertentu dengan dampak minimum dalam mencapai kesetaraan ekonomi; (2) Menjamin perencanaan dan distribusi penduduk dan sumberdaya ekonomi yang setara dari sebuah daerah; (3) Mengatur lahan yang tersedia dalam pola ruang yang paling menguntungkan dan produktif bagi wilayah dan negeri dalam skala luas; (4) Aloksi sumberdaya tertentu untuk menghasilkan kegiatan ekonomi di wilayah terbelakang untuk menstabilkan ekonominya melalui perencanaan sejumlah kota menengah yang memadai dan untuk menyediakan layanan, pekerjaan, dan fasilitas sosial dan budaya serta; (5) Menghindarkan ekspansi perkotaan yang tidak sehat.

1. Wilayah

Wilayah adalah ruang yang merupakan kesatuan geografis beserta segenap unsur yang terkait kepadanya yang batas dan sistemnya ditentukan berdasarkan aspek administratif dan atau aspek fungsional (UU No. 26 Tahun 2007). Menurut Rustiadi, *et al.* (2011) wilayah dapat didefinisikan sebagai unit geografis dengan batas-batas spesifik tertentu di mana

komponen-komponen wilayah tersebut satu sama lain saling berinteraksi secara fungsional. Sehingga batasan wilayah tidaklah selalu bersifat fisik dan pasti tetapi bersifat dinamis. Komponen-komponen wilayah mencakup komponen biofisik alam, sumberdaya buatan (infrastruktur), manusia serta bentuk-bentuk kelembagaan. Dengan demikian istilah wilayah menekankan interaksi antar manusia dengan sumberdaya-sumberdaya lainnya yang ada di dalam suatu batasan unit geografis tertentu.

Saefulhakim, dkk (2002), menjelaskan bahwa wilayah adalah satu kesatuan unit geografis yang antar bagiannya mempunyai keterkaitan secara fungsional. Oleh karena itu, yang dimaksud dengan pewilayahan (penyusunan wilayah) adalah pendelineasian unit geografis berdasarkan kedekatan, kemiripan, atau intensitas hubungan fungsional (tolong menolong, bantu membantu, lindung melindungi) antara bagian yang satu dengan bagian yang lainnya.

Israd (1975), menganggap pengertian suatu wilayah pada dasarnya bukan areal dengan bata-batas tertentu. Menurutnya wilayah adalah suatu areal yang memiliki arti (meaningful) karena adanya masalah-masalah yang ada di dalamnya sedemikian rupa sehingga ahli regional memiliki interest di dalam menangani permasalahan tersebut, khususnya karena menyangkut permasalahan social-ekonomi.

2. Konsep wilayah

Keragaman dalam mendefinisikan konsep wilayah terjadi karena perbedaan dalam permasalahan ataupun tujuan pengembangan wilayah yang dihadapi. Kenyataannya, tidak ada konsep wilayah yang benar-benar diterima secara luas. Para ahli cenderung melepaskan perbedaan-perbedaan konsep wilayah terjadi sesuai dengan focus masalah dan tujuan-tujuan pengembangan wilayah. Konsep wilayah yang paling klasik (Richardson, 1969, ;Hagger, Cliff, dan frey, 1977) mengenai tipologi wilayah, membagi wilayah ke dalam tiga kategori : (1) wilayah homogen (*uniform atau homogeneous region*), (2) wilayah nodal, dan (3) wilayah perencanaan (*Planning region atau programming region*). Cara klasifikasi konsep wilayah di atas ternyata kurang mampu menjelaskan keragaman konsep wilayah yang ada.

Blair (1991) memandang konsep wilayah nodal terlalu sempit untuk menjelaskan fenomena yang ada dan cenderung menggunakan konsep wilayah fungsional (*fungsional region*), yakni suatu konsep wilayah yang lebih luas, dimana konsep wilayah nodal hanyalah salah satu bagian dari konsep wilayah fungsional. Lebih lanjut Blair cenderung mengistilahkan wilayah perencanaan sebagai wilayah administrasi (*administrative region*).

a. Wilayah Homogen

Konsep wilayah homogeny lebih menekankan aspek homogenitas (kesaman) dalam kelompok dan memaksimumkan perbedaan

(kompleksitas, varians, ragam) antarkelompok tanpa memperhatikan bentuk hubungan fungsional (interaksi) antarwilayah-wilayahnya atau antar komponene-komponen di dalamnya. Sumber-sumber kesamaan yang dimaksud dapat berupa kesamaan struktur produksi, konsumsi, pekerjaan, topografi, iklim, perilaku social, pandangan politik, tingkat pendapatan, dan lain-lain. Konsep *land cover* salah satu cara termudah/tercepat di dalam perwilayaan homogeny.

b. Wilayah Nodal

Konsep wilayah nodal adalah salah satu konsep wilayah fungsional/sistem yang sederhana karena memandang suatu wilayah dikotomis (terbagi atas dua bagian). Konsep wilayah nodal didasarkan atas asumsi bahwa suatu wilayah diumpamakan sebagai suatu “selhidup” yang mempunyai plasma dan inti. Konsep wilayah nodal lebih berfokus pada peran pengendalian/pengaruh central atau pusat (node) serta hubungan ketergantungan pusat dan elemen-elemen sekelilingnya dibandingka soal batas wilayah (Richardson, 1969).

c. Wilayah Pesisir

Wilayah pesisir dapat dimasukkan dalam konsep wilayah sistem kompleks, memiliki beberapa sub-sistem penyusun yang meliputi sistem ekologi (ekosistem), sistem social, dan sistem ekonomi. Secara sederhana wilayah pesisir sidefinisikan sebagai wilayah interkasi antara daratan dan lautan. Namun definisi sederhana tersebut, sering menjadi perdebatan

dalam hal penentuan batas wilayah pesisir ke arah darat dan ke arah laut. Oleh karena itu, terdapat banyak definisi mengenai wilayah pesisir yang berbeda-beda, dan perbedaan tersebut terletak pada penentuan batas baik ke arah darat maupun ke arah laut.

Secara formal di dalam Undang-undang Nomor 27 Tahun 2007 tentang pengelolaan wilayah pesisir dan pulau-pulau kecil, Wilayah pesisir didefinisikan sebagai daerah peralihan antara ekosistem darat dan laut yang dipengaruhi oleh perubahan di darat dan laut.

d. Wilayah Perencanaan/Pengelolaan Khusus

Wilayah perencanaan/pengelolaan tidak selalu berwujud wilayah administrasi tapi berupa wilayah yang dibatasi berdasarkan kenyataan sifat-sifat tertentu pada wilayah baik sifat alamiah maupun non alamiah yang sedemikian rupa sehingga perlu di rencanakan dalam kesatuan wilayah perencanaan/pengelolaan.

e. Wilayah Administratif-Politis

Wilayah administratif adalah wilayah perencanaan/pengelolaan yang memiliki landasan yuridis-politis yang paling kuat. Konsep ini didasarkan pada suatu kenyataan bahwa wilayah berada dalam satu kesatuan politis yang umumnya dipimpin oleh satu sistem birokrasi atau sistem kelembagaan dengan otonomi tertentu. Wilayah administratif merupakan wilayah yang dibatasi atas dasar kenyataan bahwa wilayah tersebut berada dalam batas-batas pengelolaan administrasi/tatanan politis tertentu. Sebagai

contoh: Negara provinsi, kabupaten, kecamatan dan kelurahan (desa).

C. Pemberdayaan

1. Pengertian

Pemberdayaan adalah upaya untuk membangun daya, dengan mendorong, memberikan motivasi dan membangkitkan kesadaran akan potensi yang dimiliki serta berupaya untuk mengembangkan (Kartasmita, 1996). Proses pemberdayaan masyarakat merupakan upaya untuk meningkatkan, memandirikan dan menswadayakan masyarakat sesuai dengan potensi yang dimilikinya secara utuh dan dan komprehensif guna meningkatkan harkat dan martabat lapisan masyarakat yang dalam kondisi sekrang tidak mampu melepaskan diri dari kesenjangan dan keterbelakangan.

Pemberdayaan meliputi penguatan individu anggota masyarakat dan juga pranata-pranatnya. Menanamkan nilai budaya modern, seperti kerja keras, hemat, keterbukaan, dan kebertanggungjawaban adalah bagian dari pokok dari upaya pemberdayaan ini. Ada 3 hal yang perlu di perhatikan dalam pemberdayaan masyarakat yaitu (1) upaya ini harus terarah; (2) program ini harus mengikut sertakan atau bahkan oleh masyarakat yang menjadi sasaran; (3) menggunakan pendekatan kelompok, karena secara sendiri-sendiri masyarakat sulit memecahkan masalah-masalah yang dihadapi (Kartasmita,1996).

Ada beberapa ahli mendefinisikan pemberdayaan berdasarkan tujuan, proses dan cara pemberdayaan:

- a. Pemberdayaan bertujuan untuk meningkatkan Kekuasaan orang-orang lemah atau tidak beruntung (Ife, 1995).
- b. Pemberdayaan adalah sebuah proses dengan nama orang menjadi cukup kuat untuk berpartisipasi dalam berbagai pengontrolan atas, dan mempengaruhi terhadap kejadian-kejadian serta lembaga-lembaga yang mempengaruhi kehidupannya. Pemberdayaan menekankan bahwa orang memperoleh keterampilan, pengetahuan dan kekuasaan yang cukup lain yang menjadi perhatiannya (Parson, 1994).
- c. Pemberdayaan menunjukkan pada pengalokasian kembali kekuasaan melalui perubahan struktur social. (Swift dan Levin 1987).
- d. Pemberdayaan adalah suatu cara dengan mana rakyat, organisasi dan komunitas diarahkan agar mampu menguasai (atau berkuasa) atas kehidupannya (Rappaport, 1984)

Menurut Pranarka dan Priyono (1996) Proses pemberdayaan mengandung dua kecenderungan. Pertama proses pemberdayaan menekankan kepada proses memberikan atau mengalihkan sebagian kekuasaan, kekuatan atau kemampuan kepada masyarakat agar individu menjadi lebih berdaya. Kecenderungan kedua menekankan pada proses menstimulasi, mendorong, atau memotivasi individu agar mempunyai kemampuan atau keberdayaan untuk menentukan apa yang menjadi pilihan hidupnya melalui proses dialog.

2. Indikator Pemberdayaan

Kieffer (1981) menjelaskan bahwa pemberdayaan mencakup tiga dimensi yang meliputi kompetensi kerakyatan, kemampuan sosialpolitik, dan kemampuan partisipatif. Parson juga mengemukakan tiga dimensi pemberdayaan yaitu:

- a. Sebuah proses pembangunan yang bermula dari pertumbuhan individual yang kemudian berkembang menjadi sebuah perubahan social yang lebih besar.
- b. sebuah keadaan psikologis yang ditandai opeh rasa percaya diri, berguna, serta mampu mengendalikan diri sendiri dan juga orang lain.
- c. Pemberdayaan yang dihasilkan dari sebuah gerakan social, yang dimulai dari pendidikan, politisasi orang lemah dan kemudian melibatkan upaya kolektif dari orang-orang lemah tersebut untuk memperoleh kekuasaan dan mengubah struktur-struktur yang masih menekan.

Dari ketiga dimensi tersebut maka diatas perlu pula untuk menetapkan indikator keberdayaan, hal ini dalam kegiatan perencanaan dapat menjadi ukuran keberhasilan suatu program pemberdayaan yang diupayakan kepada masyarakat khususnya dalam kaitannya dengan perencanaan. Indikator pemberdayaan adalah sebagai berikut:

- a. Kebebasan mobilitas
- b. Kemampuan membeli komoditas kecil
- c. Kemampuan membeli komoditas besar,

- d. Terlibat dalam pembatasan keputusan
- e. Kesadaran hukum dan politik
- f. Keterlibatan dalam kampanye dan protes-protes

3. Strategi pemberdayaan

Parson *et.al.* (1981: 112-113) menyatakan bahwa proses pemberdayaan umumnya dilakukan secara kolektif. Menurutnya tidak ada literatur yang menyatakan bahwa proses pemberdayaan terjadi dalam relasi satu-lawan-satu antara pekerja social dan klien dalam setting pertolongan perseorangan.

Dalam berbagai situasi, strategi pemberdayaan dapat dilakukan secara individual, meskipun pada gilirannya strategi ini pun tetap berkaitan dengan kolektivitas, dalam arti mengkaitkan klien dengan sumber atau sistem lain diluar dirinya. Dalam konteks ini, pemberdayaan dapat dilakukan melalui tiga aras atau matra pemberdayaan (*empowerment setting*) yakni:

- a. Aras Mikro. Pemberdayaan dilakukan terhadap klien secara individual melalui bimbingan, konseling, *stress management*, *crisis intervention*. Tujuan utamanya adalah membimbing atau melatih klien dalam menjalankan tugas-tugas kehidupannya. Model ini sering disebut sebagai pendekatan yang berpusat pada tugas (*task centered approach*)
- b. Aras Mezzo. Pemberdayaan dilakukan terhadap sekelompok klien pemberdayaan dilakukan dengan menggunakan kelompok sebagai media intervensi. Pendidikan dan pelatihan, dinamika kelompok biasanya

digunakan sebagai strategi dalam meningkatkan kesadaran, pengetahuan, keterampilan dan sikap-sikap klien agar memiliki kemampuan memecahkan permasalahan yang dihadapinya.

- b. Aras Makro. Pendekatan ini juga disebut sebagai strategi sistem besar (*large-system strategy*), karena sasaran perubahan diarahkan pada sistem lingkungan lebih luas. Perumusan kebijakn, perencanaan social kampanye, aksi sosial, lobbying, pengrganisian masyarakat, manajemen konflik, adalah beberapa strategi dalam pendekatan ini. Strategi Sistem Besar memandang klien sebagai orang yang memiliki kompetensi untuk memahami situasi-situasi mereka sendiri dan untuk memilih serta menentukan strategi yang tepat untuk bertindak.

D. Faktor-faktor Pemberdayaan

Pemberdayaan dipengaruhi secara positif dan nyata oleh fungsi koperasi, peranan peyuluh, dan keberdayaan. Dengan hal ini rendahnya suatu keberdayaan tidak lepas dari rendah dari faktor-faktor diatas (Yunasaf, 2000).

1. Fungsi Koperasi

Koperasi merupakan organisasi ekonomi yang otonom, yang dimiliki oleh para anggotanya dan ditugaskan untuk menunjang para anggotanya sebagai pelanggan dari koperasi tersebut (Hanel,1989). Dengan identitas gandanya tersebut, maka koperasi dapat berperan penting di dalam memfasilitasi petani garam maupun usaha-usaha lainnya agar lebih berkualitas atau berdaya.

Untuk berperannya koperasi menjadi media pemberdayaan anggotanya, seyogyanya dapat melaksanakan fungsi-fungsi secara optimal.

Fungsi-fungsi koperasi terpacu pada beberapa pengembangan diantaranya:

- a. Fungsi pengembangan keanggotaan, yaitu melalui penerapan sistem seleksi, pemberian informasi dan pelaksanaan penyuluhan yang berkesinambungan.
- b. Fungsi pengembangan kelompok, yaitu melalui, yaitu dengan melakukan pemberian dukungan untuk efektifnya kepemimpinan di kelompok peternak, dukungan fasilitas kelompok, dan dukungan keberadaan kelompok peternak
- c. Pengembangan partisipasi anggota, yaitu dengan melakukan penumbuhan hak voice, hak vote maupun hak exit.

2. Peranan Penyuluh

Menurut Aida (2000) mengingat keadaan kualitas sumber daya manusia petani masih diliputi berbagai keterbatasan, maka untuk memperluas pemahaman petani dalam penyoalan pertanian dan kelembagaan petani, diperlukan penyuluhan yang dapat berfungsi sebagai *agent of change* bagi petani. Dalam hubungan ini prabowo (2003) mengemukakan bahwa penyuluhan yang diharapkan saat ini tidak cukup hanya penyediaan atau penyampaian teknologi dan informasi semata tetapi lebih diperlukan sebagai motivator, fasilitator dan pendidik bagi para petani.

- a. Penyuluh sebagai fasilitator, yang senantiasa memberikan jalan keluar / kemudahan-kemudahan, baik dalam penyuluh / proses belajar mengajar, maupun fasilitas dalam memajukan usaha taninya. Dalam hal penyuluh penyuluh memfasilitasi dalam hal: kemitraan usaha, berakses ke pasar, permodalan dan sebagainya.
- b. Penyuluh sebagai motivator, penyuluh senantiasa membuat petani tahu, mau dan mampu.
- c. Penyuluh sebagai pendidik, meningkatkan pengetahuan untuk memberikan informasi kepada petani, penyuluh harus menimbulkan semangat dan kegairahan kerja para petani agar dapat mengelola usahatannya secara lebih efektif, efisien, dan ekonomis.

3. Keberdayaan Kelompok

Keberdayaan kelompok adalah tingkat berkembangnya potensi kelompok dalam perannya sebagai pengembang kepemimpinan, organisator, daya kritis, kegiatan belajar dan kerjasama usaha.

E. Pemberdayaan Usaha Garam Rakyat

Pemberdayaan Usaha Garam Rakyat (PUGAR) adalah program untuk peningkatan kesejahteraan dan kesempatan kerja petani garam rakyat dan pelaku usaha garam rakyat lainnya dalam mendukung swasembada garam nasional (Direktorat Jenderal Kelautan, Pesisir, dan Pulau-pulau Kecil, 2012). Kegiatan

PUGAR dalam rangka Program Nasional Pemberdayaan Masyarakat Mandiri Kelautan dan Perikanan (PNPM Mandiri-KP) dilaksanakan melalui tahap *bottom-up*, artinya masyarakat sendiri yang merencanakan kegiatan, melaksanakan dan melakukan monitoring dan evaluasi sesuai dengan mekanisme yang ditentukan.

Kegiatan PUGAR pada tahun 2011 dilaksanakan di 40 Kabupaten/Kota pada 10 Propinsi dengan jumlah penerima BLM sebanyak 1 728 Kelompok Usaha Garam Rakyat (KUGAR) yang terdiri dari 16 399 Petani garam rakyat yang tersebar di 241 desa pesisir pada 90 kecamatan. PUGAR merupakan salah satu Program Prioritas Pembangunan Nasional yaitu sebagai Prioritas Nasional Ke-4 tentang penanggulangan kemiskinan. Oleh karena itu, pelaksanaan kegiatan PUGAR 2012 mendapat perhatian dari Unit Kerja Presiden Bidang Pemantauan, Pengawasan dan Pengendalian Pembangunan (UPK-4) sesuai instruksi Presiden RI Nomer 14 Tahun 2011 tentang Percepatan Pelaksanaan Prioritas Pembangunan Nasional Tahun 2011 (Ditjen Kelautan, Pesisir, dan Pulau-Pulau Kecil, 2012). Dalam rangka peningkatan Produksi dan kualitas garam menuju swasembada garam, diharapkan tercapaiannya sasaran kegiatan PUGAR 2012 yang tepat waktu, tepat sasaran, tepat guna di Tujuh kabupaten sentra garam rakyat dan 33 kabupaten/kota penyangga garam pada Sembilan provinsi (Ditjen Kelautan, Pesisir, dan Pulau-Pulau Kecil, 2012). Fokus PUGAR terarah pada peningkatan kesempatan kerja dan kesejahteraan bagi petambak garam dan terdapat empat isu strategis yang menyebabkan pelaksanaan PUGAR yaitu :

a. Isu kelembagaan yang menyebabkan rendahnya kuantitas dan kualitas garam

rakyat;

- b. Isu permodalan yang menyebabkan para petambak garam terutama dalam kategori kecil dan penggarap terjerat pada bakul, tengkulak dan juragan;
- c. Isu regulasi yang menyebabkan lemahnya keberpihakan dan proteksi pemerintah pada sektor garam rakyat, sehingga usaha garam rakyat menjadi tidak prospektif dan *marketable*;
- d. Isu tata niaga garam rakyat yang sangat liberalistik dengan tidak adanya penetapan standar kualitas dan harga dasar garam rakyat, sehingga terjadi deviasi harga yang sangat tinggi di tingkat produsen petambak garam dan pelaku pasar, serta terjadinya penguasaan kartel perdagangan garam di tingkat lokal.

Berdasarkan isu stategus yang ada, maka tujuan program Pemberdayaan Usaha Garam Rakyat (PUGAR) Tahun 2012 adalah:

1. Memberdayakan kelembagaan sosial, budaya dan ekonomi masyarakat petani garam untuk pengembangan kegiatan usahanya.
2. Meningkatkan kemampuan usaha kelompok masyarakat petani garam.
3. Meningkatkan akses kelembagaan masyarakat petambak garam kepada sumber permodalan, pemasaran, informasi, serta ilmu pengetahuan dan teknologi.
4. Meningkatkan kesejahteraan dan kesempatan kerja masyarakat petani garam.
5. Terbentuknya sentra-sentra usaha garam rakyat di lokasi sasaran baru.
6. Meningkatkan kerjasama kemitraan dengan *stakeholders* terkait.

7. Meningkatkan produksi garam konsumsi untuk mendukung swasembada garam konsumsi tahun 2012.
8. Meningkatkan kualitas garam rakyat.

Sasaran Program PUGAR pada tahun 2012 adalah sejumlah 3 035 Kelompok Usaha Garam Rakyat (KUGAR). Indikator Kegiatan PUGAR Tahun 2012 terdiri dari indikator *output* dan *outcome* yaitu :

1. Indikator *Output*

- a. Tersalurkannya Bantuan Langsung Masyarakat (BLM) sebesar Rp 84 736 300 000.
- b. Terbentuk dan terfasilitasinya 3 035 KUGAR

2. Indikator *Outcome*

- a. Tercapainya target produksi garam konsumsi sebanyak 1 300 000 ton.
- b. Meningkatnya kapasitas petani garam rakyat yang tergabung dalam 3 035 KUGAR melalui pelatihan dan pendampingan.
- c. Meningkatnya produktifitas tambak garam rakyat menjadi 73 ton/Hektar untuk lahan yang belum tersentuh dan 80 ton/Hektar untuk lahan yang sudah tersentuh PUGAR.
- d. Meningkatnya Pendapatan KUGAR sebesar 15 persen.

F. Garam

1. Pengertian Garam

Secara fisik, garam adalah benda padatan berwarna putih berbentuk kristal yang merupakan kumpulan senyawa dengan bagian terbesar Natrium Chlorida (>80%) serta senyawa lainnya seperti Magnesium Chlorida, Magnesium Sulfat, Calcium Chlorida, dan lain-lain. Garam mempunyai sifat / karakteristik higroskopis yang berarti mudah menyerap air, bulk density (tingkat kepadatan) sebesar 0,8 - 0,9 dan titik lebur pada tingkat suhu 8010C (Burhanuddin, 2001).

Garam Natrium klorida untuk keperluan masak dan biasanya diperkaya dengan unsur iodin (dengan menambahkan 5 g NaI per kg NaCl) padatan Kristal berwarna putih, berasa asin, tidak higroskopis, bila mengandung MgCl₂ menjadi berasa agak pahit dan higroskopis. Digunakan terutama sebagai bumbu penting untuk makanan, sebagai bumbu penting untuk makanan, bahan baku pembuatan logam Na dan NaOH (bahan untuk pembuatan keramik, kaca, dan pupuk), sebagai zat pengawet (Mulyono, 2009).

Garam adalah benda padat berwarna putih berbentuk kristal yang merupakan kumpulan senyawa dengan bagian terbesar *Natrium Chlorida* (>80%) serta senyawa lainnya, seperti *Magnesium Chlorida*, *Magnesium Sulfat*, dan *Calcium Chlorida*. Sumber garam yang didapat di alam berasal dari air laut, air danau asin, deposi dalam tanah, tambang garam, sumber air dalam tanah (Burhanuddin, 2001). Komponen-komponen tersebut

mempunyai peranan yang penting bagi tubuh manusia, sehingga diperlukan konsumsi garam dengan ukuran yang tepat untuk menunjang kesehatan manusia. Konsumsi garam per orang per hari diperkirakan sekitar 5-15 gram atau 3 kilogram pertahun per orang (Winarno, 1995)

Menurut (Desrosier,1998) ada tiga sumber utama garam, yaitu : a. Garam solar ialah garam yang diperoleh dengan cara penguapan dari air garam baik dari laut maupun dari danau garam daratan. b. Tambang garam atau garam sumber adalah garam yang biasanya dinyatakan sebagai batu garam, diperoleh dari pertambangan yang beroperasi sedalam seribu kaki atau lebih dibawah permukaan bumi. Garam yang diperoleh dari penguapan dengan sinar matahari mengandung kotoran kimia dan mikrobia halofilis yang toleran terhadap garam.

Pembuatan garam dapat dilakukan dengan beberapa kategori berdasarkan perbedaan kandungan NaCl nya sebagai unsur utama garam. Jenis garam dapat dibagi dalam beberapa kategori seperti; kategori baik sekali, baik dan sedang. Dikatakan berkisar baik sekali jika mengandung kadar $>95\%$, baik kadar $90-95\%$, dan sedang kadar antara $80-90\%$ tetapi yang diutamakan adalah yang kandungan garamnya di atas 95% (Rohman ;2000). Garam industri dengan kadar $>95\%$ yaitu sekitar 1.200.000 ton sampai saat ini seluruhnya masih diimpor, hal ini dapat dihindari mengingat Indonesia sebagai negara kepulauan.

2. *Pengelolaan Garam*

Secara umum pembuatan Garam dimulai dari menyiapkan tambak, meratakan memadatkan lantai dinding tambak, kemudian menyalurkan air laut kedalam tambak menunggu matahari melakukan proses evaporasi dan menyisakan butir garam di tambak.

Petambak Garam harus melewati proses yang panjang. Mereka harus memperbaiki tanggul, memadatkan tanah lantai tambak, memperbaiki saluran air laut kedalam tambak, sehingga memadatkan kembali, pematang-pematang tambak yang roboh, hingga semuanya siap. Air laut kemudian dialirkan secara bertahap melalui peminihan hingga air laut menjadi semakin 'tua' lalu sampai kepemijatan.

Karena Petambak Garam mempunyai dua jenis proses produksi yang berlangsung, yaitu; yang di kerjakan petambak garam atau Garam Rakyat dan di produksi PT. Garam. Sangat berbeda dengan garam rakyat, garam produksi PT. Garam lebih bermutu karena kualitas garam tergantung pada kadar tua air laut yang diolah. Penuaan air laut bergantung pada proses pengolahan air. Semakin jauh aliran laut ke lahan pengaraman, maka tingkat konsentrasi menjadi tinggi. Tujuan lainnya adalah, dengan proses panjang, Unsur-unsur yang tidak diinginkan dalam garam seperti oksidasi besi, magnesium sulfat, magnesium klorida, akan terkikis untuk kemudian hilang, dan yang tersisa tinggal unsure NaCl (Natrium klorida) di butuhkan dalam garam.

Lahan tempat mengolah air ini disebut dengan peminian. Di daerah pengaraman, PT. Garam membagi lagi peminian menjadi lima bagian. Luas Masing-masing peminian ini beragam, dari 19 ha sampai 31 ha. Sedangkan pembuatan garam di sebut pengkristalan. Ini jauh berbeda dengan garam rakyat yang luas lahan rata-rata per orang 1 ha sampai 5 ha. Di luas lahan itu, proses peminian dan pengkristalan dilakukan. Sebagai catatan, pada proses pengkristalan ini, berbeda dengan PT. Garam dan Milik rakyat adalah pada pengerukan garam di atas lahan.

Di PT. Garam, pada hasil produksi pertama, garam tidak langsung dipungut, melainkan tetap dibiarkan di atas lantai. Garam pertama ini sengaja 'di korbangkan' menjadi lantai dasar untuk garam di panen selanjutnya. Tingginya sampai 5 cm dari lantai tambak. Jadi saat panen, garam yang dikeruk adalah garam yang ada di atas lantai tambak atau empan. Berbeda dengan garam Rakyat : produksi pertama, garam langsung dipungut, tak ada yang tersisa kecuali hanya lantai tanah. Sebab itulah tampak garam milik PT lebih putih dari garam milik rakyat. Proses produksi yang berbeda ini juga memiliki istilah tersendiri : pembuatan garam ala PT disebut dengan model 'Portugis', sedangkan proses produksi ala rakyat di sebut model 'Maduris'. Istilah ini sudah dikenal sejak masa klonial Belanda.

Luas lahan dengan pembagian proses peminian dan pengkristalan di PT. Garam yang panjang, menurut pekerjaan yang teliti dan pembagian kerja yang professional. Di lahan PT. Garam, setiap bagian focus padakerjanya

sendiri. Selain itu, ada juga tingkatan jenis pekerjaan di masing-masing bagian. Berbeda dengan proses produksi garam milik rakyat yang pengerjaan proses dari awal sampai masa panen seluruhnya dikerjakan dan dikontrol oleh petani penggarap.

Proses panjang dan perlakuan berbeda dengan yang dikerjakan petambak garam, menjadi hasil produksi garam PT. Garam lebih bersih dengan kandungan NaCl yang lebih tinggi dibanding garam rakyat. Perbedaan kualitas garam PT. Garam dengan garam rakyat cukup signifikan. Kecamatan Arungkeke Kabupaten Jeneponto, proses pengaraman berlangsung nyaris seragam. Persiapan produksi garam berlangsung dari awal juni-akhir juni biasanya petambak garam sudah mulai panen. Proses persiapan produksi dimulai dengan pa'mara atau proses pengurasan air tambak atau empan. Dalam proses ini, air dikeluarkan dari lahan yang masih terendam setelah dipakai memelihara ikan bandeng, sehingga memungkinkan untuk melakukan pembuatan petak-petak penampungan dan meja garam. Jika air dalam tambak terlalu tinggi, biasanya menggunakan mesin pompa air untuk mempercepat pengurasan, namun bila air cukup dangkal, dikeluarkan secara manual.

Proses selanjutnya adalah pembuatan petak-petak penampungan dan pengkristalan garam. Petak yang akan digunakan sebagai penampungan dan pengkristalan garam. Petak yang akan digunakan sebagai penampungan air. Dibuat lebih kecil daripada meja pengkristalan. Biasanya berukuran 3 x 5 m atau lebih, bergantung kondisi lahan. Petak ini dibuat dengan membangun

pematang dengan ukuran yang lebih tinggi dari pematang meja Garam, sekitar 15-20 cm. pematang yang lebih tinggi ini berfungsi untuk menahan air, karena sebelum ke meja garam air laut harus melalui petak pemanasan ini.

Pembuatan petak pemanas air membutuhkan waktu lebih singkat dari petak meja garam. Selanjutnya pengerjaan petak pengeringan (meja garam) yang biasanya berukuran 12 x 4 m, bergantung pada kondisi lahan. Pekerjaan petak inilah yang mengurus banyak tenaga dan waktu petambak (petani). Dalam proses pekerjaan bagian ini, lahan dipadatkan melalui proses penumbukan secara berulang-ulang. Penumbukan ini dikerjakan secara manual, ditumbuk dengan pa'numbu. Pengerjaan ini dilakukan sampai tanah/lahan betul-betul padat dan rata, sehingga air tidak meresap. Petani setempat mengatakan, tanah dipadatkan sampai menyurupai tembok. Dalam tahap ini, pengerjaannya bisa sampai tiga minggu untuk lahan yang luasnya sekitar 40-50 are.

Disamping petak-petak pemanasan air dan meja garam, selokan di pinggir lahan juga dibuat lebih dalam, hingga 40 cm, dengan lebar sekitar 1 meter, dan biasanya dibuat mengelilingi petak-petak tersebut. Saluran ini berfungsi sebagai irigasi sekaligus tempat penyimpanan air laut cadangan untuk dimasukkan dalam petak pemanasan.

3. Usaha Garam Rakyat

Garam rakyat merupakan kegiatan pembuatan garam yang dilakukan oleh rakyat yang sebagian besar masyarakatnya membuat garam dan bahkan sudah menjadi rutinitas tahunan yang menjadi mata pencaharian yang menunjang untuk kehidupan setiap harinya. Produksi garam rakyat menjadi mata pencaharian utama pada saat musim kemarau melanda. Produksi garam sangatlah membantu perekonomian rakyat.

Mata pencaharian masyarakat sering kali terkait dengan lingkungan sekitar masyarakat itu sendiri, alam sekeliling memberikan kemungkinan-kemungkinan pada masyarakat pekerjaan yang dapat atau bisa memanfaatkan alam sekitar. Salah satu pekerjaan yang memanfaatkan alam yaitu petani garam, dengan bantuan sinar matahari petani garam membuat garam. Pembuatan garam tidak membutuhkan peralatan atau teknologi yang canggih, namun dalam pembuatan garam petani hanya membutuhkan sinar matahari dan lahan.

G. Petani Garam Rakyat

Petani garam rakyat adalah produsen garam yang skala kecil bukan industri dan hanya berproduksi musim kemarau atau dengan kata lain mereka yang melakukan penggarapan lahan penggarapan secara langsung yang dilakukang petani pemilik, petani pemilik penggarap, dan petani penggarap (Sumarto, 2000). Pabrikan berharap agar petani garam mau meningkatkan kualitas

garamnya sehingga sama dengan kualitas garam impor, sementara petani garam tidak mampu memenuhi kualitas karena tidak menambah harga jual secara signifikan yang artinya harga garam yang berlaku di tingkat petani garam tidak memberi insentif bagi petani garam untuk meningkatkan kualitasnya.

Di sisi lain, pemerintah kesulitan menetapkan kebijakan *floor price* (harga dasar) garam atau harga minimum pada masing-masing daerah sentra produksi garam, harga dasar tidak memperhitungkan faktor persaingan, penetapan harga dasar biasanya dilakukan oleh suatu lembaga atau pemerintah untuk menjaga agar harga tidak merosot di tingkat produse.

Petani garam dibedakan berdasarkan kepemilikan lahan garam yaitu pemilik, penyewa dan petani bagi hasil. Pemilik adalah petani garam yang memiliki lahan garam sendiri. Pemilik penggarap adalah para petani yang memiliki lahan skaligus dia sebagai pekerja, sedangkan penggarap adalah petani yang menggarap lahan garam dan melakukan perjanjian bagi hasil dengan pemilik lahan garam

Menurut Rachman (2011) banyaknya persoalan yang dihadapi usaha petani garam rakyat baik yang berhubungan langsung dengan produksi dan pemasaran, pemerintah, maupun yang dihadapinya dalam kehidupan sehari-hari, seperti:

1. Pendapatan petani garam hanya diterima setiap musim panen, sedangkan pengeluaran harus diadakan setiap hari, setiap minggu, atau kadang-kadang dalam waktu yang sangat mendesak sebelum panen, padatnya penduduk maka lahan yang dimiliki, lahan disewa atau lahan digarap yang kemudian di bagi hasil dengan pemilik lahan, menjadi sangat sempit

sehingga hasil bersih tidak cukup untuk hidup layak sepanjang tahun, pengeluaran yang besar kadang-kadang tidak dapat diatur dan ditunggu sampai panen tiba, misalnya kematian dan pesta perkawinan, dalam hal tersebut petani garam sering menjual produknya, misalnya pada saat masih dalam proses kristalisasi partikel-partikel garam, penjualan tersebut mengakibatkan harga yang diterima jauh lebih rendah, ketergantungan petani garam terhadap tengkulak sehingga kemampuan tawar-menawar (bargaining) rendah dalam penentuan harga hasil produksinya,

2. Impor garam masih jauh lebih banyak dibandingkan produksi lokal, harga garam rakyat di berbagai wilayah Indonesia relatif rendah rata-rata dijual Rp. 325,- per kg untuk KW1 dan Rp. 250,- per kg untuk KW2 (KKP 2010) dan pada saat musim panen garam rakyat menurun drastis hingga Rp.60,- per kg, dikarenakan membanjirnya produk garam impor yang mempunyai harga yang lebih murah dengan mutu yang lebih baik dibandingkan dengan garam buatan produsen garam nasional, merosotnya harga garam di tingkat petani menyebabkan petani memilih menimbun ribuan ton garamnya di area penggaraman, sambil menunggu perkembangan harga yang ada di pasar, karena harga jual tidak mampu menutupi biaya produksi dan distribusi. Eksistensi SK Menperindag Nomor 360/MPP/Kep/5/2004 yang mengatur tentang kewajiban bagi industri untuk membeli minimal 50% kebutuhannya dari garam rakyat sebelum melakukan impor garam, tidak berjalan efektif dan sering dilanggar, ketentuan dalam SK yang melarang

impor garam pada masa tertentu yakni 1 bulan sebelum panen, selama panen dan 2 bulan setelah panen garam rakyat juga tidak diindahkan oleh “sindikasi” importir garam, Sehingga pada saat panen raya garam rakyat berlangsung, masih terdapat aktifitas bongkar muat garam impor, hal ini disebabkan mekanisme pengawasan dan penerapan sanksi hukum yang lemah, kondisi ini membuat petani garam semakin marjinal.

3. Minimnya infrastruktur yang menyebabkan salah satunya, ketidaklancaran pasokan air laut ke tambak-tambak garam karena terjadinya pendangkalan pada saluran utama, teknologi industri pergaraman di sentra-sentra garam rakyat belum memadai, proses produksi garam sejak tahap sortasi bahan baku hingga proses pengemasan belum mencapai kualitas yang diharapkan, umumnya garam yang dihasilkan petani garam masih berupa garam krosok atau garam kasar yang belum layak dikonsumsi,

Petani garam tidak mengetahui secara pasti spesifikasi teknis / kelas /*grade* mutu garam berdasarkan Standar Nasional Indonesia (SNI), setidaknya ada 13 (tiga belas) kriteria standar mutu yang harus dipenuhi oleh petani garam, di antaranya adalah penampakan bersih, berwarna putih, tidak berbau, tingkat kelembaban rendah, dan tidak terkontaminasi dengan timbal/bahan logam lainnya, kualitas garam yang dihasilkan oleh petani garam memiliki kandungan NaCl berkisar 92 % sedangkan ketentuan SNI kandungan NaCl-nya tidak boleh lebih rendah dari 97 %, sehingga pabrik garam tidak bersedia membeli sesuai

dengan harga yang tercantum dalam ketentuan SK Menperindag, Nomor : 360/MPP/KEP/5/2004, hal ini seringkali membuat petani garam frustrasi.

H. Karakteristik Petani Garam

Karakteristik petani adalah ciri-ciri khusus atau sifat khas yang dimiliki petani berkaitan dengan social ekonominya. Menurut Hartanto (1984), bahwa beberapa karakteristik sosial ekonomi petani diantaranya adalah meliputi umur, pendidikan, luas lahan, pengalaman berusahatani dan jumlah tanggungan keluarga yang kesemuanya ini dapat mempengaruhi petani dalam menjalankan usaha taninya.

1. Umur

Umur petani akan mempengaruhi kemampuan fisik dan respon terhadap hal-hal yang baru dalam menjalankan usaha taninya. Petani yang berusia lanjut akan sulit untuk diberikan pengertian yang dapat mengubah cara berfikir, cara kerja dan cara hidup. Umur petani akan mempengaruhi kemampuan fisik dan respon terhadap hal-hal yang baru dalam menjalankan usaha taninya (Kartasapoetra, 1991).

Menurut Soekartawi (1988) bahwa makin muda petani biasanya mempunyai semangat untuk ingin tahu apa yang belum mereka ketahui, sehingga mereka berusaha untuk lebih cepat melakukan adopsi inovasi walaupun sebenarnya mereka masih belum berpengalaman dalam soal adopsi inovasi tersebut.

2. Tingkat pendidikan

Mardikanto (1993) menerangkan pendidikan merupakan proses timbal balik dari setiap pribadi manusia dalam penyesuaian dirinya dengan alam, teman dan alam semesta. Pendidikan dapat diperoleh melalui pendidikan formal maupun non formal. Tingkat pendidikan petani baik formal maupun non formal akan mempengaruhi cara berfikir yang diterapkan pada usahanyayaitu dalam rasionalisasi usaha dan kemampuan memanfaatkan setiap kesempatan yang ada. Pendidikan yang tinggi relatif lebih cepat untuk mengadopsi inovasi disbanding dengan mereka yang berpendidikan rendah agak sulit mengadopsi inovasi dengan cepat

3. Luas Penguasaan Lahan

Menurut Rahardjo (1999) pemilikan lahan yang sempit cenderung pada sistem pertanian intensif, seperti pada lahan di Jawa pada umumnya. Sedang pada lahan yang luas cenderung kepada ekstensif. Selain lahan memiliki fungsi produksi, lahan (tanah) juga dapat digunakan untuk meminjam uang di bank. Selain itu, lahan yang luas dan usaha tani komersil, berpotensi membutuhkan modal yang lebih besar sehingga kebutuhan akan kredit semakin besar pula. Sebagai sumber ekonomi bagimasyarakat desa khususnya petani, luas lahan dan kondisi sawah sebagai lahan pertanian sangat menentukan produksi dan pendapatan rumah tangga petani.

4. Pengalaman Kerja

Pengalaman menunjukkan bahwa interaksi yang terjadi cenderung mengakibatkan dan menghasilkan adanya diri yang timbal balik serta penyesuaian kecakapan dengan situasi baru. Selain itu, pengalaman juga dapat membentuk sikap sebagai proses semakin meningkatnya pengetahuan yang dimiliki petani termasuk didalamnya pengalaman penggunaan teknologi baru (Purwanto,2005).

Rakhmad (2001) berpendapat bahwa ada pengalaman yang menyenangkan atau menyakitkan terhadap suatu obyek. Orang akan mengembangkan sikap positif terhadap obyek bila itu menyenangkan dan sebaliknya bila itu menyakitkan dia mengembangkan sikap negatif terhadap hal-hal yang baru dalam menjalankan usaha taninya.

I. Penelitian Terdahulu

Untuk menunjang analisis dan landasan teori yang ada, maka diperlukan penelitian terdahulu sebagai pendukung bagi penelitian ini. Berkaitan dengan usaha garam rakyat terdapat beberapa penelitian yang telah dilakukan sebelumnya pada tabel berikut :

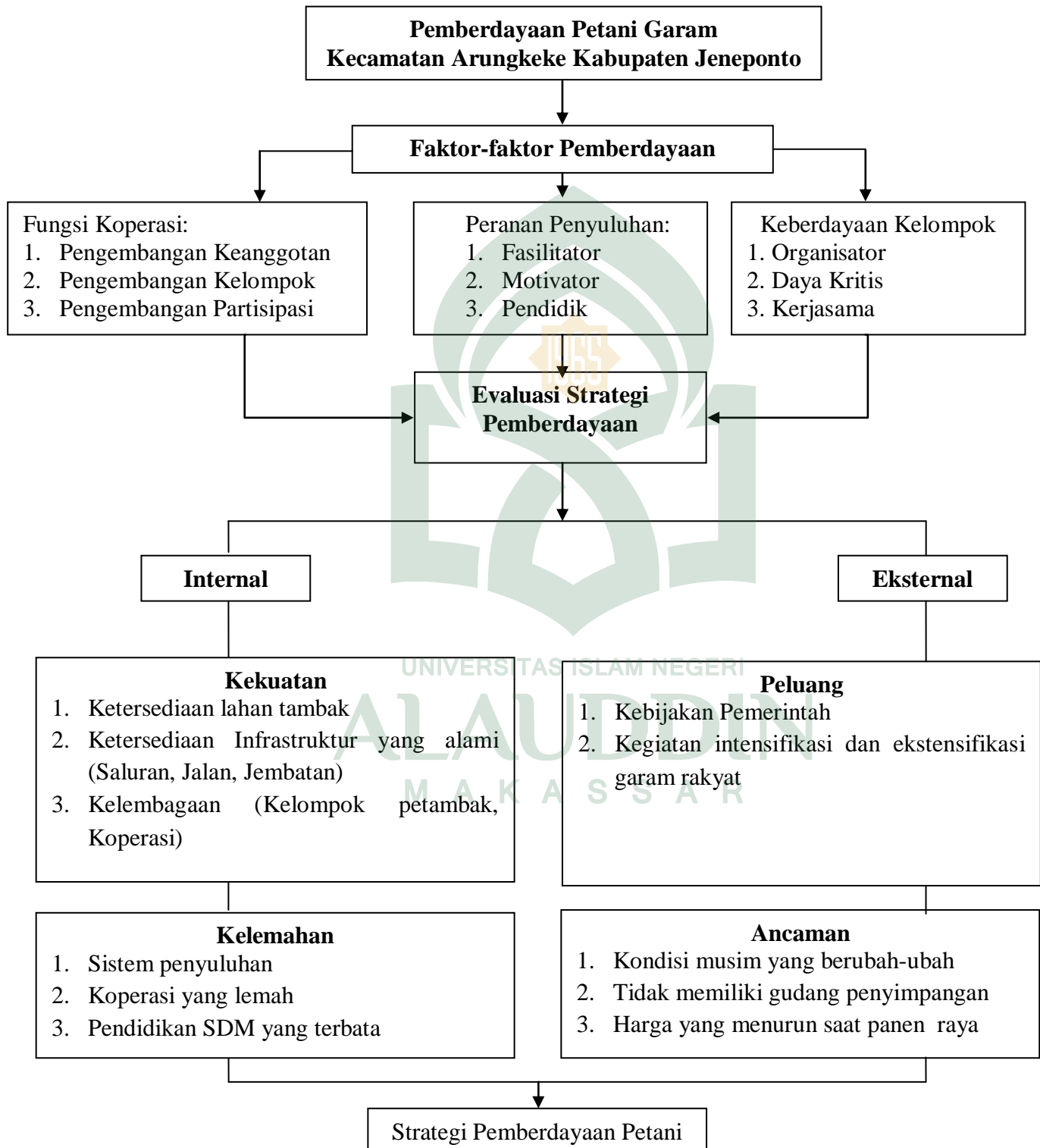


UNIVERSITAS ISLAM NEGERI
ALAUDDIN
M A K A S S A R



UNIVERSITAS ISLAM NEGERI
ALAUDDIN
M A K A S S A R

J. Kerangka Pikir



BAB III

METODOLOGI PENELITIAN

A. Jenis Penelitian

Jenis penelitian ini berdasarkan rumusan masalah serta tujuan penelitian yaitu sifatnya *deskriptif kualitatif* atau penelitian terapan yang di dalamnya mencakup penelitian survey, yaitu penelitian yang bertujuan untuk menggambarkan keadaan/fakta serta fenomena yang terjadi saat ini dan arah perkembangan yang akan terjadi di masa akan datang. mekemungkinan terjadinya dimasa datang dengan pendekatan kualitatif. Penelitian kualitatif merupakan penelitian non matematis dengan proses menghasilkan data-data dari hasil temuan berupa pengamatan, survey maupun wawancara.

B. Lokasi Penelitian

Penelitian ini dilakukan di Kecamatan Arungkeke utama di Kawasan penggarapan garam yang berada di Desa Arungkeke dan Desa Boronglamu. Luas wilayah penggarapan yang ada di Kecamatan ini adalah 300 ha. Adapun alasan peneliti mengambil lokasi ini karena daerah ini merupakan salah satu daerah yang ada di Kabupaten Jeneponto yang memiliki potensi budidaya garam yang dapat meningkatkan kesejahteraan masyarakat.

C. Waktu Penelitian

Penelitian ini berlangsung selama 2 (dua) bulan yaitu dimulai pada minggu pertama bulan September tahun 2015 dan berakhir pada minggu ketiga bulan Oktober tahun 2015.

D. Jenis dan Sumber Data

Jenis data yang dibutuhkan dalam penelitian ini adalah sebagai berikut:

1. Data Primer adalah data yang bersumber dari survey atau pengamatan langsung ke lapangan dan data ini pula dicari melalui responden (wawancara) yakni orang yang kita jadikan sebagai sasaran untuk mendapatkan informasi ataupun data yang dibutuhkan. Adapun data yang dimaksud seperti:
 - a. Kondisi aspek fisik dasar (eksisting dan pola penggunaan lahan lokasi penelitian)
 - b. Aksesibilitas
 - c. Infrastruktur
2. Data Sekunder yaitu data yang bersumber dari instansi atau lembaga yang terkait, serta laporan-laporan atau hasil penelitian sebelumnya. Jenis data yang dimaksud adalah sebagai berikut:
 - a. Data kondisi fisik wilayah studi yang mencakup data geografis, kondisi topografi, kelerengan, geologi, jenis tanah dan hidrologi. Sumber data: Dinas Pekerjaan Umum Kab. Jeneponto dan Bappeda Kab. Jeneponto.

- b. Data kependudukan dengan spesifikasi data berupa jumlah penduduk, kepadatan penduduk, perkembangan dan penyebaran penduduk.
Sumber data: Kantor Camat dan Kantor Desa/Kelurahan
- c. Jumlah Produksi, : Sumber data Kantor Desa dan Kantor Dinas perindustrian dan perdagangan.

E. Metode Pengumpulan Data

Adapun metode pengumpulan data yang dilakukan dalam penelitian ini adalah:

- 1 Observasi yaitu suatu teknik penyaringan data melalui pengamatan yang langsung ditujukan kepada daerah yang menjadi sasaran penelitian untuk memahami kondisi dan potensi daerah tambak garam.
- 2 Wawancara/Interview atau Kuisisioner yaitu cara pengumpulan data dengan melakukan pendekatan partisipasi masyarakat dalam bentuk tanya jawab guna mengetahui karakteristik petani garam. Tanya jawab atau kuisisioner akan dilakukan kepada semua sampel responden yakni masyarakat yang bekerja sebagai petani garam di Kecamatan Arungkeke.
- 3 Kepustakaan (*Library Reserch*) adalah cara pengumpulan data dan informasi dengan jalan membaca atau mengambil literatur, laporan, brosur, majalah, bahan-bahan seminar dan sebagainya.

F. Populasi dan Sampel

1. Populasi

Populasi adalah jumlah keseluruhan dari unit atau objek analisa yang ciri-ciri karakteristiknya hendak diduga. Populasi dalam penelitian ini adalah para petani garam yang berada di Kecamatan Arungkeke yaitu 258 yang terbagi atas 161 dari Desa Arungkeke, 65 dari Desa Boronglamu dan 32 dari Desa Palajau dimana terdiri petani pemilik, petani pemilik penggarap, dan petani penggarap. Untuk lebih jelasnya dapat dilihat pada tabel dibawah ini:

Tabel 1 Jumlah populasi

Desa	Pemilik	Pemilik Penggarap	Penggarap	Jumlah
Arungkeke	23	13	125	161
Boronglamu	11	7	47	65
Palajau	4	2	26	32
Total	38	22	198	258

Sumber : Dinas perindustrian, tambang dan energi Kab. Jeneponto

2. Sampel

Sampel adalah kumpulan sebagian dari obyek yang akan diteliti atau dapat mewakili populasi. Cara pengambilan sampel dilakukan secara *simple random sampling*.

Berdasarkan perhitungan dengan batas kesalahan untuk penelitian sebesar 10%, besarnya sampel ditentukan dengan rumus (Slovia, 1990):

$$n = \frac{N}{1 + N e^2}$$

n = ukuran sampel

N = ukuran populasi

e = persen kelonggaran ketidaktelitian karena kesalahan pengambilan sampel yang masih dapat ditolerir atau diinginkan

Berdasarkan rumus tersebut, maka jumlah sampel yang menjadi obyek penelitian adalah sebagai berikut:

$$n = \frac{258}{1 + 258 (0,10^2)}$$

$$n = 72$$

Jadi, yang menjadi sampel dalam penelitian ini adalah sebanyak 72 orang responden

Tabel 2 Sampel Petani Garam

Petani Garam	Jumlah	Jumlah Sampel
Pemilik	38	$n = \frac{38}{258} \times 72 = 11$ orang
Pemilik Penggarap	22	$n = \frac{22}{258} \times 72 = 6$ orang
Penggarap	198	$n = \frac{198}{258} \times 72 = 55$ orang
Jumlah	258	72

G. Variabel Penelitian

Variabel dapat diartikan ciri dari individu, objek, gejala, peristiwa yang dapat diukur secara kualitatif. Variabel dipakai dalam proses identifikasi, ditentukan berdasarkan kajian teori yang dipakai. Semakin sederhana suatu rancangan penelitian semakin sedikit variabel penelitian yang digunakan. Adapun variabel yang digunakan dalam penelitian ini yaitu :

1. Variabel penelitian di bawah ini ditujukan untuk rumusan masalah pertama, antara lain:
 - a. Fungsi Koperasi
 - 1) Pengembangan Keanggotaan
 - 2) Pengembangan Kelompok
 - 3) Pengembangan Partisipasi
 - b. Peran Penyuluhan
 - 1) Fasilitator
 - 2) Motivator
 - 3) Pendidik
 - c. Keberdayaan Kelompok
 - 1) Organisator
 - 2) Daya Kritis
 - 3) Kerjasama
2. Variabel penelitian di bawah ini ditujukan untuk rumusan masalah kedua, antara lain:

- a. Kondisi Internal
 - 1) Kekuatan
 - a) Ketersediaan lahan tambak
 - b) Ketersediaan Infrastruktur (saluran, jalan, jembatan)
 - c) Memiliki Kelembagaan (Kelompok Petani Garam)
 - 2) Kelemahan
 - a) Sistem penyuluhan
 - b) Koperasi yang lemah
 - c) Pendidikan SDM yang terbatas/kurang
- b. Kondisi Eksternal
 - 1) Peluang
 - a) Kebijakan pemerintah
 - b) Kegiatan intensifikasi dan ekstensifikasi garam rakyat
 - 2) Ancaman
 - a) Kondisi musim yang berubah-ubah
 - b) Tidak memiliki gudang penyimpanan
 - c) Harga yang menurun saat panen raya

H. Metode Analisis Data

Adapun metode analisis yang di gunakan dalam penelitian ini adalah analisis deskriptif dan analisis SWOT.

1 Rumusan masalah pertama tentang faktor-faktor yang menyebabkan rendahnya/kurangnya keberdayaan petani garam dapat diketahui dengan metode sebagai berikut:

a. Analisis deskriptif

Analisis adalah salah satu metode analisis kualitatif yang bersifat deskriptif yang dilakukan sesuai dengan tujuan penelitian dengan menggambarkan atau menguraikan secara jelas kondisi yang terjadi di lokasi penelitian dan untuk lebih akurat dalam menginterpretasi digunakan instrument berupa peta-peta dll.

2 Rumusan masalah kedua tentang strategi pemberdayaan, dapat diketahui melalui metode analisi sebagai berikut:

a. Analisis SWOT

SWOT adalah singkatan dari Strengths (kekuatan), Weakness (kelemahan), Opportunities (peluang), dan Threats (ancaman). Analisis ini adalah teknik untuk menyediakan kerangka kerja untuk mengidentifikasi secara sistematis posisi, caranya berhubungan dengan lingkungan eksternal dan masalah serta peluang yang di hadapi, tujuan analisis ini adalah untuk memisahkan masalah pokok dan memudahkan pendekatan strategis. Analisis ini digunakan dalam mengkaji dan menentukan strategi dari pengembangan minapolitan berbasis komunitas secara menyeluruh (*The Total Tourism System*), dimana penekanan bertumpu pada aspek **kekuatan, kelemahan, peluang dan ancaman**. Secara kualitatif, penentuan analisis SWOT

dilakukan setelah mengetahui dan menganalisis secara deskriptif kekuatan, kelemahan, peluang, dan ancaman yang ada. Analisis SWOT memberikan output berupa matriks SWOT yang dapat menghasilkan empat sel atau tipe. Kemungkinan alternatif strategi S-O, strategi W-O, strategi W-T dan strategi S-T. Matriks SWOT dapat dilihat pada tabel 3

Tabel 3 Matriks SWOT, Metode Kualitatif

Internal	<i>STRENGTH (S)</i> Tuliskan daftar kekuatan	WEAKNESS (W) Tuliskan daftar kelemahan
Eksternal		
<i>OPPORTUNITY (O)</i> Tuliskan daftar peluang	STRATEGI S-O Gunakan kekuatan untuk memanfaatkan peluang	STRATEGI W-O Mengatasi kelemahan dengan memanfaatkan peluang.
<i>THREATS (T)</i> Tuliskan daftar ancaman	STRATEGI S-T Gunakan kekuatan untuk menghindari ancaman	STRATEGI W-T Meminimalkan kelemahan dan menghindari ancaman

Berikut ini penjelasan mengenai delapan tahapan dalam membentuk matriks SWOT, yaitu:

1. Membuat daftar kekuatan kunci internal wilayah
2. Membuat daftar kelemahan kunci internal wilayah
3. Membuat daftar peluang eksternal wilayah
4. Membuat daftar ancaman eksternal wilayah

5. Menyesuaikan kekuatan-kekuatan internal dengan peluang-peluang eksternal dan mencatat hasilnya dalam sel strategi S-O
6. Menyesuaikan kelemahan-kelemahan internal dengan peluang-peluang eksternal dan mencatat hasilnya dalam sel strategi W-O
7. Menyesuaikan kekuatan-kekuatan internal dengan ancaman-ancaman eksternal dan mencatat hasilnya dalam sel strategi S-T
8. Menyesuaikan kelemahan-kelemahan internal dengan ancaman-ancaman eksternal dan mencatat hasilnya dalam sel strategi W-T.

Perbedaan besar diantara kuantitatif dan kualitatif adalah pada saat pembuatan faktor dalam komponen SWOT dan proses kuantifikasi informasi. Apabila pada model kuantitatif setiap faktor S memiliki pasangan dengan faktor W, dan satu faktor O memiliki pasangan satu faktor T, maka dalam model kualitatif hal ini tidak terjadi. Selain itu, faktor-faktor pada masing-masing komponen (S-W-O-T) adalah berdiri bebas dan tidak memiliki hubungan satu sama lain. Ini berarti model kualitatif tidak dapat dibuatkan diagram cartesian, karena mungkin saja misalnya, faktor S ada sebanyak 10 buah, sementara faktor W hanya 6 buah. Pendekatan kualitatif tidak memerlukan bobot dan skor untuk masing-masing faktor, namun langsung memberikan penilaian deskriptif kualitatif terhadap strategi yang dapat dirumuskan.

I. Defenisi Operasional

1. Pemberdayaan adalah upaya untuk membangun daya, dengan mendorong, memberikan motivasi dan membangkitkan kesadaran akan potensi yang dimiliki serta berupaya untuk mengembangkan (Kartasasmita, 1996)
2. Petani Garam adalah orang yang melakukang penggarapan lahan penggaraman secara langsung, baik petani pemilik, petani pemilik penggarap, dan petani penggarap.
3. Garam adalah senyawa kimia yang komponen utamanya mengandung natrium klorida dan mengandung senyawa air, magnesium, kalsium, sulfat dan bahan tambahan yodium.
4. Koperasi adalah wadah bagi pelaku untuk mengembahkan suatu usahanya.
5. Penyuluhan adalah kegiatan yang bersifat membangun yang medorong para petani garam dalam sistem pemasaran, teknologi, dan menjadi motivator/konsultan.
6. Kelompok adalah perkumpulan para penggarap garam dalam pengembangan organisasi dan kerjasama.
7. Strategi Pemberdayaan adalah suatu cara dimana organisasi / lembaga akan mencapai tujuannya, sesuai dengan peluang - peluang dan ancaman - ancaman lingkungan eksternal yang dihadapi, serta sumber daya dan kemampuan internal.

BAB IV

HASIL DAN PEMBAHASAN

A. Gambaran Umum Kabupaten Jeneponto

1. Letak Geografis dan Adminitrasi

Kabupaten Jeneponto dengan ibukota Bontosunggu sebagai salah satu sentra produksi garam di Sulawesi Selatan, terletak 91 Km di sebelah selatan Makassar (Ibu Kota Provinsi Sulawesi Selatan) dengan luas wilayah 749,79 Km² atau 74.979 Ha, yang secara administratif terdiri dari 11 Kecamatan dan 113 Desa/Kelurahan. Kabupaten Jeneponto berbatasan dengan :

- Sebelah Utara berbatasan dengan Kabupaten Gowa dan Takalar.
- Sebelah Timur berbatasan dengan Kabupaten Bantaeng
- Sebelah Barat berbatasan dengan Kabupaten Takalar
- Sebelah Selatan berbatasan dengan Laut Flores.

Kabupaten Jeneponto dengan letak geografis 5°23'12" - 5°42'1,2" Lintang Selatan (LS) dan 119°29'12" - 119°56'44,9" Bujur Timur (BT) dengan posisi strategis dan aksesibilitas yang tinggi, sehingga memiliki peluang pengembangan ekonomi melalui keterkaitan wilayah khususnya keterkaitan dengan daerah yang mendukung pembangunan sosial ekonomi dan budaya.

Adapun gambaran adminitrasi Kabupaten Jeneponto adalah sebagai berikut:

Tabel 4 Luas Wilayah Kabupaten Jeneponto menurut Kecamatan Pada Tahun 2013

No	Kecamatan	Jumlah Desa/Kel.	Luas Wilayah (Km ²)
1	Batang	14	121,82
2	Bangkala Barat	8	152,96
3	Tamalatea	12	57,58
4	Bontoramba	12	88,30
5	Binamu	13	69,49
6	Turatea	11	53,76
7	Batang	6	33,04
8	Arungkeke	7	29,91
9	Tarawang	8	40,68
10	Kelara	10	43,95
11	Rumbia	12	58,30
Jumlah		113	749,79

Sumber: Kabupaten Jeneponto Dalam Angka 2014

2. Kondisi Fisik Wilayah

a. Kondisi Topografi dan Kelerengan

Kondisi kelerengan yang ada di Kabupaten Jeneponto terbagi dalam 5 (Lima) kategori yaitu :

- 1) Kemiringan lereng 0 – 2 %, yang tersebar di kecamatan Arungkeke, Bangkala dan Bangkala Barat;
- 2) Kemiringan lereng 2 – 8 %, yang tersebar diseluruh Kecamatan kecuali Kecamatan Rumbia;
- 3) Kemiringan lereng 9 – 15 %, yang tersebar diseluruh Kecamatan kecuali Kecamatan Bangkala dan Rumbia;

4) Kemiringan lereng 16 - 25%, yang tersebar diseluruh Kecamatan;

5) Kemiringan lereng 41 – 60%, yang tersebar diseluruh Kecamatan.

Kelerengan sangat terkait dengan kondisi drainase, yaitu keadaan tergenangnya bagian permukaan tanah oleh air pada saat tertentu, yang tidak ditujukan khusus seperti kolam dan lainnya. Keadaan drainase disuatu tempat ditentukan oleh kemiringan tanahnya, semakin tinggi dan semakin bervariasi kemiringan maka cenderung drainasenya makin baik. Keadaan tofografi di Kabupaten Jeneponto yang bervariasi mulai dari datar sampai curam agak menguntungkan dari aspek ketergantungannya. Pengaturan air yang semakin baik dan berfungsinya saluran pengairan menyebabkan daerah tidak tergenang kecuali jika terjadi banjir dan bencana alam lainnya. Daerah yang kadang tergenang terdapat di Kecamatan Binamu, dan Arungkeke dengan luasan yang sempit.

Selanjutnya adalah masalah erosi yang terjadinya dipengaruhi oleh kemiringan tanah, ketinggian tempat, tekstur, jenis tanah, curah hujan dan tumbuhan penutup tanah (vegetasi). Oleh karena itu keadaan erosi disuatu tempat akan bervariasi tergantung dari banyaknya faktor pendukung terjadinya erosi yang ada ditempat itu. Berdasarkan terkikisnya tanah permukaan, maka tanah di Kabupaten Jeneponto dibedakan atas daerah yang ada erosi dan tidak erosi.

b. Iklim dan Curah Hujan

Keadaan iklim Kabupaten Jeneponto adalah identik dengan keadaan iklim wilayah lain yang ada di Pulau Sulawesi secara keseluruhan, hal ini dapat dilihat pada temperatur udara maksimum 35 °C dan suhu udara minimum 26 °C dengan jumlah curah hujan terendah 1.049 mm/tahun dan tertinggi 3.973 mm/tahun.

c. Hidrologi

Pada umumnya kondisi hidrologi di Kabupaten Jeneponto sangat berkaitan dengan tipe iklim dan kondisi geologi yang ada. Kondisi hidrologi permukaan ditentukan oleh sungai-sungai yang ada yang pada umumnya berdebit kecil, oleh karena sempitnya daerah aliran sungai sebagai wilayah tangkapan air (*catchment area*) dan sistem sungainya. Kondisi tersebut diatas menyebabkan banyaknya aliran sungai yang terbentuk.

Air tanah bebas (*water table groundwater*) dijumpai pada endapan aluvial dan endapan pantai. Kedalaman air tanah sangat bervariasi yang tergantung pada keadaan dan jenis lapisan batuan.

Pada wilayah Kabupaten Jeneponto, sistem jaringan sumber daya air meliputi DAS Binanga Cikoang (2.085 Ha), DAS Binanga Lumbua (13.058 Ha), DAS Binanga Pangkajene (17.012 Ha), DAS Binanga Topa

(5.130 Ha), DAS Binanga Papa (7.087 Ha), DAS Jeneponto (12.259 Ha) serta DAS Tarowang (18.349 Ha).

3. Kependudukan

Jumlah penduduk Kabupaten Jeneponto pada tahun 2013 sebanyak 351.100 jiwa yang terdiri dari 169.900 jiwa penduduk laki-laki dan 181.200 jiwa penduduk perempuan, dengan penduduk terbanyak berada di Kecamatan Binamu yaitu sebesar 53.705 jiwa. Jumlah penduduk perempuan di semua kecamatan lebih banyak dibanding penduduk laki-laki. Hal ini dilihat dari rasio jenis kelamin (sex ratio) yang lebih kecil dari 100. Ratio jenis kelamin di Kabupaten Jeneponto pada tahun 2012 sebesar 94,36%. Artinya dalam setiap 100 penduduk perempuan terdapat sekitar 94 penduduk laki-laki.

Kepadatan penduduk per Km^2 dapat dijadikan salah satu indikator penyebaran penduduk di suatu wilayah. Kepadatan penduduk di Kabupaten Jeneponto pada tahun 2013 rata-rata sekitar 468 jiwa/ Km^2 . Kepadatan penduduk tertinggi berada di Kecamatan Binamu yaitu sekitar 766 jiwa/ Km^2 . Sedangkan kepadatan terendah berada di Kecamatan Bangkala Barat yaitu sekitar 175 Jiwa/ Km^2 .

4. Perkembangan Jumlah Produksi Garam

Sebagai daerah penghasil garam sektor pertambangan dan penggalian di Kabupaten Jeneponto di dominasi oleh produksi garam. Akan tetapi produksi

garam selama tahun 2010-2014 mengalami penurunan yang di arenakan proses produksi yang masih menggunakan cara tradisional yang sangat bergantung pada cuaca. Hal ini dapat kita lihat pada tabel 5 di bawah

Tabel 5 Luas Area Penggaraman dan Rata-rata Produksi Garam di Kabupaten Jeneponto Tahun 2010-2014

Uraian	2010	2011	2012	2013	2014
Luas Area Penggaraman (ha)	556,55	591,56	591, 56	595,55	600,53
Produksi Garam	29.647,5	41.304,5	37.877,9	30.456.7	29.736,1

Sumber: Dinas Perindustrian, Perdagangan, Pertambangan, dan Energi Kabupaten Jeneponto

B. Gambaran Umum Lokasi Penelitian

1. Aspek Fisik Dasar

a. Letak Geografi

Kecamatan Arungkeke adalah salah satu dari 11 Kecamatan di Kabupaten Jeneponto yang jaraknya \pm 12 Km dari Ibu Kota Jeneponto. Kecamatan Arungkeke terletak pada koordinat $5^0 - 14^0$ LS dan 119^0 BT dengan luas wilayah administratif sebesar $29,91 \text{ Km}^2$ atau 3,99 % dari luas wilayah Kabupaten. Secara administratif pemerintahan Kecamatan ini terdiri dari 7 wilayah Desa yakni Desa Kampala, Desa Bulu-bulu, Desa Palajau, Desa Kalumpang Loe, Desa Arungkeke, Desa Boronglamu, dan Desa Arungkeke Pallantikan. Untuk lebih jelasnya dapat dilihat pada tabel berikut ini:

Tabel 6 Luas Wilayah Kecamatan Arungkeke Menurut Desa Tahun 2013

No	Desa	Luas (Ha)	Persentase (%)
1.	Kampala	3,94	13,17
2.	Bulo-bulo	4,82	16,11
3.	Palajau	3,72	12,43
4.	Kalumpang Loe	4,38	14,64
5.	Arungkeke	3,09	10,33
6.	Borong Lamu	7,23	24,17
7.	Arungkeke Pallantikang	2,73	9,12
Jumlah		29,91	100

Sumber : Kecamatan Dalam Arungkeke 2014

Adapun batas-batas wilayah administratif Kecamatan Arungkeke adalah sebagai berikut :

- Sebelah Utara berbatasan dengan : Kecamatan Batang
- Sebelah Timur berbatasan dengan : Laut Flores
- Sebelah Selatan berbatasan dengan : Laut Flores
- Sebelah Barat berbatasan dengan : Kecamatan Arungkeke

b. Topografi dan Kelerengan

Kecamatan Arungkeke merupakan salah satu kecamatan yang terletak di dataran rendah. Kecamatan Arungkeke terletak pada ketinggian antara 0-500 mdpl. Ditinjau dari segi kemiringan lereng Kecamatan Arungkeke berada pada kemiringan lereng 0–8.

c. Klimatologi

Kecamatan Arungkeke memiliki suhu berkisar antara 30 °C – 40°C dengan curah hujan 1200-3200 mm/tahun. Musim kemarau terjadi antara april sampai oktober.

d. Geologi dan Jenis Tanah

Terdapat dua jenis tanah di Kecamatan Arungkeke yakni Aluvium dan pasir, yang dimana tanah alluvium cocok untuk kawasan perkebunan, pertanian. Sedangkan tanah pasir yang terbentuk dari satuan batuan beku dan batuan sedimen, yang cocok untuk menggarak garam.

e. Eksisting Penggunaan Lahan

Penggunaan lahan di Kecamatan Arungkeke sebagian besar didominasi kawasan pertanian/sawah dengan luas 1870,84 Ha, Perkebunan 449,82 Ha, dan tambak seluas 498,2 Ha. Untuk lebih jelasnya dapat dilihat pada peta...

2. Aspek Kependudukan**a. Penyebaran dan Perkembangan Jumlah Penduduk**

Perkembangan jumlah penduduk lima tahun terakhir yaitu dari tahun 2009 sampai tahun 2013 mengalami peningkatan secara signifikan yaitu 2,17%. Untuk lebih jelasnya dapat dilihat pada tabel dibawah ini:

**Tabel 7 Perkembangan Jumlah Penduduk Kecamatan Arungkeke
Tahun 2006 – 2010**

No	Desa/Kelurahan	Tahun Perkembangan				
		2009	2010	2011	2012	2013
1	Kampala		2.120	2.169	2.204	2223
2	Bulo-bulo		2.397	2.490	2.529	2550
3	Palajau		3.111	3.259	3.311	3339
4	Kalumpang Loe		2.124	2.205	2.240	2260
5	Arungkeke		4.137	4.274	4.342	4379
6	Borong Lamu		1.860	1.703	1.730	1745
7	Arungkeke Pallantikang		2.062	2.133	2.166	2184
Jumlah			17.811	18.233	18.522	18680
<i>Sumber : Kecamatan Arungkeke Dalam Angka 2014</i>						

b. Distribusi dan Kepadatan Penduduk

Kepadatan penduduk di Kecamatan Arungkeke pada tahun 2013 mencapai 625 jiwa/km². Desa dengan kepadatan penduduk tertinggi berada di Desa Arungkeke dengan tingkat kepadatan mencapai 1.417 km². Sedangkan Desa yang memiliki kepadatan penduduk terendah berada di Desa Boronglamu dengan jumlah 241 jiwa/km². Untuk lebih jelasnya dapat dilihat pada tabel 8 di bawah ini:

Tabel 8 Jumlah Kepadatan Penduduk Berdasarkan Desa Di Kecamatan Arungkeke 2013

No	Desa	Luas (Km ²)	Jumlah Penduduk (jiwa)	Kepadatan (Jiwa/km ²)
1	Kampala	3,94	2223	564
2	Bulo-Bulo	4,82	2550	529
3	Palajau	3,72	3339	898
4	Kalumpang Loe	4,38	2260	516
5	Arungkeke	3,09	4379	1417
6	Boronglamu	7,23	1745	241
7	Arungkeke Pallantikang	2,73	2184	800
Kecamatan Arungkeke		29,9	18.680	625

Sumber: Kecamatan Arungkeke Dalam Angka 2014

c. Struktur penduduk menurut Kelompok Usia, Umur dan Jenis Kelamin

Rasio jumlah penduduk berjenis kelamin perempuan lebih banyak dari penduduk yang berjenis kelamin laki-laki. Dimana 8.928 jiwa berjenis kelamin laki-laki dan 9.752 jiwa berjenis kelamin perempuan.

Struktur penduduk menurut umur didominasi oleh umur 5-9 tahun dengan jumlah penduduk 1.868 jiwa dan jumlah penduduk terkecil berusia 70-74 tahun sebanyak 310 jiwa.

Berdasarkan ketetapan pemerintah, kelompok usia kerja (produktif) berada pada kelompok umur 14-65 tahun dan kelompok non

produktif (umur anak-anak atau usia sekolah dan kelompok lansia) yaitu 0-14 tahun dan 65 tahun keatas. Berdasarkan hasil catatan registrasi pada Badan Pusat Statistik (BPS) Kabupaten Jeneponto menunjukkan jumlah penduduk yang berusia produktif di Kecamatan Arungkeke sebanyak 12.054 jiwa sedangkan penduduk usia non produktif sebanyak 6.625 jiwa. Untuk lebih jelasnya dapat dilihat pada tabel 9 dibawah ini:

Tabel 9 Struktur Penduduk Kecamatan Arungkeke Dirinci Menurut Desa dan Jenis Kelamin

No	Kelompok Umur	Laki-Laki	Perempuan	Jumlah
1	0-4	885	871	1756
2	5-9	962	906	1868
3	10-14	1019	848	1867
4	15-19	828	826	1654
5	20-24	717	800	1517
6	25-29	804	925	1729
7	30-34	686	772	1458
8	35-39	677	730	1407
9	40-44	450	618	1068
10	45-49	514	649	1163
11	50-54	462	507	969
12	55-59	311	330	641
13	60-64	178	270	448
14	65-69	149	220	369
15	70-74	129	181	310
16	75 +	157	299	456
Jumlah		8928	9752	18680

Sumber: Kecamatan Dalam Angka 2014

d. Struktur Pendudukan Berdasarkan Agama

Sikap dan perilaku dalam melaksanakan kehidupannya pada dasarnya dilandasi dengan keyakinan dan agama yang dianut dan menjadi pedoman yang penting dalam kehidupan berbangsa dan bermasyarakat. Struktur penduduk menurut pemeluk agama di Kecamatan Arungkeke mayoritas beragama islam.

3. Kondisi Lokasi Penggarapan Garam

Penggarapan garam di Kecamatan Arungkeke tersebar di 2 desa yakni Desa Boronglamu dan Desa Arungkeke yang terbentuk secara alami. Namun dengan kondisi yang semraut atau tidak teratur itu mengakibatkan jumlah garam yang rendah. Pada tahun 2012 para pemilik lahan di Kecamatan Arungkeke merubah lahannya menjadi petak-petak yang bertingkat, dimana setiap luas per petak 4 x 10 m bahkan sampai 3 x 7 m.

4. Proses Pembuatan Garam

Proses pembuatan garam pertama-tama membuat pepang. Apabila garamnya sudah mengental kemudian menggunakan kayu atau mereka sebut sebagai padengkang yang panjangnya kurang lebih 25 cm kemudian di injak dengan menggunakan kayu tersebut sebagai pegangan. Adapun proses pengupukan kurang lebih satu bulan.

Adapun proses pembuatan garam atau penambakan garam, sebagai berikut:

- a. Proses pembuatan garam
- b. Pengeringan Lahan
- c. Pengolahan Air Peminian/Waduk
 - 1) Pemasukan air laut ke peminian
 - 2) Pemasukan air laut ke lahan kristalisasi
 - 3) Pengaturan air di peminian
- d. Proses Kristalisasi
- e. Proses Pungutan
 - 1) Umur kristal garam 10 hari secara rutin
 - 2) Pengaisan garam dilakukan hati-hati dengan ketebalan air meja cukup atau 3-5 cm.
 - 3) Angkut garam dari meja ke timbunan membentuk profil (ditiriskan), kemudian diangkut ke gudang atau siap untuk proses pencucian.

5. Perkembangan Jumlah Produksi Garam

Jumlah produksi garam di Kecamatan Arungkeke pada tahun 2010 sebanyak 13.564 ton/tahun, akan tetapi mengalami penurunan pada tahun 2014 sebanyak 12.450 ton/tahun. Untuk lebih jelasnya dapat dilihat pada tabel dibawah ini:

**Tabel 10 Perkembangan Jumlah Produksi Garam
Kecamatan Arungkeke**

No	Tahun	Jumlah Produksi
1	2010	13.564
2	2011	13.938
3	2012	14.314
4	2013	13.382
5	2014	12.450

*Sumber: Dinas Perindustrian, Perdagangan, Pertambangan,
dan Energi Kabupaten Jeneponto*

6. Aksesibilitas

Kawasan penggarapan di Kecamatan Arungkeke di lalui oleh jalan provinsi dengan jarak tempuh kurang lebih 11 km dari ibu kota kabupaten. Sebagaimana jarak merupakan salah satu faktor dimana peningkatan produksi garam dan mempermudah para pedagang untuk memasarkan hasil produksinya.

Kondisi jalan di Kecamatan Arungkek ada yang baik dan ada pula yang buruk, utamanya jalan yang menuju ke lokasi penggarapan garam jenis jalannya masih berupa pengerasan.

7. Infrastruktur

Penyediaan infrastruktur dalam mengembangkan suatu potensi garam sangat dibutuhkan bagi peningkatan produktivitasnya. Akan tetapi ini semua tergantung akan pemerintahnya yang mengasah potensi-potensi yang dimiliki

oleh daerahnya. Seperti di Kecamatan Arungkeke di saat panen garam tiba para petani garam menyimpan hasil garam di sebuah gubuk-gubuk yang mereka bangun secara alami yang atapnya terbuat dari daun tala' seketika hujan datang bisa dapat membasahi garam yang sudah di panen dan bahkan saluran tambaknya pula masih terbentuk dengan alami.

C. Karakteristik Responden

1. Jenis Kelamin

Ditinjau dari jenis kelamin maka pada dasarnya laki-laki masih memiliki peranan besar dibandingkan wanita, Kondisi ini berkaitan langsung dengan posisi laki-laki yang menjalankan usaha ini secara turun temurun. Alasan sebagian responden menggeluti profesi ini yaitu selain mampu menghasilkan pendapatan pribadi, juga menambah pendapatan keluarga. Dari 72 responden, 46 orang laki-laki dan 26 orang perempuan.

2. Usia Kerja Petani Garam

Pada umumnya usia petani garam akan bersentuhan langsung dengan kemampuan fisik seseorang untuk melakukan suatu kegiatan atau usaha. Dengan demikian semakin bertambah usia seseorang pada waktu tertentu akan mengalami penurunan waktu produktivitas terbaiknya. Tabel dibawah ini menjelaskan bahwa umumnya di Kecamatan Arungkeke, petani garam berada pada usia sangat produktif yakni antara usia pekerja 15-63 tahun.

Tabel 11 Jumlah Responden Petani Garam Menurut Usia di Kecamatan Arungkeke

Usia Petani Garam	Jumlah
15-25	5
26-35	11
36-45	21
46-59	25
≥ 60	10
Total	72

Sumber: Hasil Pengolahan Data Primer 2015

3. Tingkat Pendidikan

Ditinjau dari tingkat pendidikan, di Kecamatan Arungkeke umumnya yang memasuki pekerjaan sebagai petani pemilik penggarap dan atau petani penggarap penggarapan adalah yang berpendidikan Sekolah Dasar atau sederajat. Untuk lebih jelas dapat dilihat tabel dibawah ini :

Tabel 12 Jumlah Responden Petani Garam Berdasarkan Tingkat Pendidikan di Kecamatan Arungkeke

Tingkat Pendidikan	Jumlah
Tidak Sekolah / Tidak Tamat SD	11
Sekolah Dasar	12
Tidak Tamat SMP	24
Sekolah Menengah Pertama	15
Tidak Tamat SMA	10
Sekolah Menengah Atas	-
Perguruan Tinggi	-
Total	72

Sumber: Hasil Pengolahan Data Primer 2015

4. Status Tenaga Kerja

Untuk Petani Garam di Kecamatan Arungkeke, pada umumnya mereka bekerja sendiri tanpa bantuan dari anggota keluarga dalam melakukan proses pengolahan garam, dimana sebanyak 52 orang responden. Sedangkan, sebanyak 20 orang responden dibantu oleh anggota keluarga mereka.

5. Luas Lahan Pembuatan Garam

Luas lahan yang digunakan oleh para petani garam bervariasi. Ada yang sempit dan ada yang luas yang ada pula yang sedang. Namun berdasarkan hasil penelitian dapat diketahui bahwa pada umumnya luas lahan yang dimiliki oleh para petani garam di Kecamatan Arungkeke adalah 5x10 m 63 responden dan luas lahan 3x4 m digarap sebanyak 9 responden.

6. Jumlah Pendapatan dan Pengeluaran

Pendapatan para petani garam tergantung seberapa banyak produksi garam yang mereka hasilkan dalam perbulan dan tergantung pula pada musim yang tak tentu. Dapat kita lihat pada tabel dibawah ini pendapatan untuk petani tambak garam di Kecamatan Arungkeke.

**Tabel 13 Jumlah Penerimaan Kotor Petani Garam Di
Kecamatan Arungkeke**

Jumlah Penerimaan Kotor	Jumlah
Rp. 500.000 – 1.000.000/Panen	23
Rp. 1.000.000 – 5.000.000/ Panen	40
Rp. 5.000.000 – 10.000.000/Panen	2
Total	72

Sumber: Hasil Pengolahan Data Primer 2015

Pada penelitian ini adapula pengeluaran para petani garam tiap bulannya rata-rata berkisar antara Rp. 500.000 – Rp.1.000.000. Besarnya biaya yang dikeluarkan oleh rumah tangga untuk memenuhi kebutuhan rumah tangga, mulai dari perlengkapan rumah tangga, biaya kesehatan biaya sekolah, transportasi, dan lain-lainnya.

7. Pengalaman Kerja

Pengalaman Kerja menunjukkan rata-rata pekerja yang sudah menjalani profesi hidupnya sebagai petani garam dalam jangka waktu tertentu yang diukur dalam satuan tahun. Para Petani Tambak Garam di Kecamatan Arungkeke rata-rata mempunyai pengalaman yang cukup lama. Untuk lebih jelas dapat dilihat pada tabel dibawah ini:

Tabel 14 Jumlah Responden Petani Garam Menurut Pengalaman Kerja di Kecamatan Arungkeke

Pengalaman Kerja	Jumlah
9 – 20	20
21 – 30	15
31 – 40	12
41 – 50	10
51 – 62	15
Total	72

Sumber: Hasil Pengolahan Data Primer 2015

D. Peran faktor-faktor Pemberdayaan Yang Terkait Dalam Peningkatan Ekonomi Masyarakat Di Kecamatan Arungkeke

Pemberdayaan didukung oleh fungsi-fungsi koperasi, peranan penyuluh dan pemberdayaan kelompok.

1. Fungsi-Fungsi Koperasi

Sebagaimana mana yang telah diketahui koperasi adalah adalah salah satu sarana pendukung dalam kelancaran suatu usaha dimana koperasi dapat memfasilitasi kebutuhan para petani garam seperti contoh dalam permodalan.

Berdasarkan hasil wawancara di Kecamatan Arungkeke terdapat 18 koperasi namun yang berfungsi hanya 5 koperasi dan itu pun masih kekurangan seperti kurang tenaga kerja dan kondisi bangunan. Dan disini lah peran pemerintah agar lebih memperhatikan lembaga-lembaga demi kelancaran suatu kegiatan utamanya dalam akses permodalan bagi para petani

garam. Karena dimana mereka melakukan penggarapan garam itu hanya memanfaatkan modal mereka punya.

Fungsi-fungsi koperasi dilihat dari berbagai sisi diantaranya: 1) fungsi pengembangan keanggotaan, 2) fungsi pengembangan kelompok, dan 3) fungsi pengembangan partisipasi. Namun akan tetapi fungsi-fungsi ini masih terlihat rendah.

Di Kecamatan Arungkeke dalam fungsi pengembangan keanggotaan oleh koperasi masih terbatas ini terlihat dari pendidikan SDM yang masih dibawah rata-rata artinya masih banyak anggota yang bekerja yang lulusan dari SMP maupun SMA. Pengembangan keanggotaan juga terlihat dari kurang selektifnya koperasi didalam pemberian informasi. Selanjutnya fungsi koperasi dalam pengembangan kelompok yakni pengefektifkan kepemimpinan, serta daya dukung di dalam memfasilitasi kelompok. Seperti dari hasil wawancara koperasi disana masih belum memberikan peranan kepada kelompok usaha tani garam, ini terlihat dari kelompok yang melakukan usaha dengan menggunakan alat-alat tradisional yang mereka buat sendiri dengan kreasi mereka. Begitupun yang terkait masalah kepemimpinan, sebagaimana pemimpin dalam kelompok adalah satu kesatuan dalam memajukan suatu usaha bahkan dalam pengembangan kelompok.

Fungsi koperasi dalam pengembangan partisipasi, berdasarkan penelitian yang telah dilakukan di sebuah koperasi bahwa di tempat tersebut para anggota tidak memiliki hak memilih dan dipilih. Koperasi hanya memberikan

kepada anggota ketika ada rapat tahunan saja. Sebagaimana yang kita ketahui partisipasi anggota sangatlah dibutuhkan dalam kelancaran suatu usaha dan organisasi.

2. Peranan Penyuluhan

Penyuluhan merupakan salah satu usaha untuk meningkatkan keberdayaan petani garam agar lebih meningkatkan produktivitas dan pendapatan mereka. Dimana penyuluhan dilakukan untuk memberikan informasi tentang program dan teknologi terbaru sampai permasalahan yang mereka hadapi. Penyuluhan pun salah satu proses pembelajaran bagi para petani garam tentang informasi pemasaran, teknologi, dan sumberdaya lainnya.

Berdasarkan hasil wawancara kepada salah seorang petani garam, selama dia bekerja dia tidak pernah merasakan penyuluhan dari orang-orang dinas bahkan adanya program pemberdayaan petani garam pun dia tidak mengetahuinya.

Dengan kondisi yang begitu seharusnya para anggota penyuluh atau orang-orang dinas langsung terjun kelapangan tempat lokasi tambak garam dan berkomunikasi atau berdiskusi langsung dengan para petani garam.

Sebagaimana peranan penyuluhan yakni sebagai fasilitator, motivator dan pendidik.

a. Peranan penyuluhan sebagai fasilitator. Didalam kegiatan petambakan garam peran penyuluhan sebagai fasilitator sangatlah dibutuhkan, dimana

dengan adanya ini dapat memudahkan bagi para petambak garam dalam permodalan dan akses yang mudah dalam penyaluran hasil produksi ke pasar. Sebagaimana para petani garam di Kecamatan Arungkeke mengembangkan usaha garamnya dengan modal sendiri.

- b. Peranaan penyuluh sebagai motivator. Sebagian petani garam di Kecamatan Arungkeke memiliki mental yang lemah artinya mereka kurang motivasi dalam mengelola tambak garamnya dan kurang dukungan dari orang pemerintahan, padahal masyarakat petani garam sangat membutuhkan semangat dan tanggapan demi kemajuan usaha para petambak garam.
- c. Peranan penyuluh sebagai pendidik. Peranan ini sangatlah membantu para petani garam karena dapat memberikan kepada para petani garam pendidikan serta memberikan pelatihan atau pembelajaran sesuai dengan apa yang dibutuhkan oleh para petani. Berdasarkan kuesioner dan wawancara petani garam di Kecamatan Arungkeke memiliki pendidikan terakhir rata-rata SD sampai SMP. Dengan kondisi seperti ini para petani sangat membutuhkan bimbingan dalam memproduksi garam seperti dengan pelatihan dll.

3. Keberdayaan Kelompok Petani Garam

Kelompok petani garam merupakan perkumpulan para penggarap garam yang memiliki peranan yang penting dalam pengembangan usahanya seperti pengembangan organisator, daya kritis, dan kerjasama usaha.

Hasil penelitian menunjukkan di Kecamatan Arungkeke utamanya di kawasan penggarapan garam terdapat 9 kelompok penggarap garam yang terdiri dari 15-25 anggota. Adapun nama-nama kelompok yaitu

- a. Kelompok melati,
- b. Kelompok putri kembar
- c. Kelompok sahra
- d. Kelompok dayung
- e. Kelompok kompak
- f. Kelompok kanjur
- g. Kelompok anggrek
- h. Kelompok penjuru
- i. Kelompok resky
- j. Kelompok Katte
- k. Kelompok Sali

Akan tetapi terdapat 2 kelompok petani garam di Kecamatan Arungkeke belum berjalan sebagaimana mestinya ini disebabkan karena berahli tenaga kerja secara individual dan juga dalam usaha kerjasama melalui kelompok dimanfaatkan pada saat tertentu saja.

E. Strategi Pemberdayaan Petani Garam Dalam Peningkatan Ekonomi

1. Kondisi Internal

a. Kekuatan

1) Ketersediaan lahan tambak

Potensi tambak garam yang dimiliki Kecamatan Arungkeke tercatat di 3 desa dengan luas areal tambak garam rakyat 300 Ha. Potensi tambak garam tersebut memiliki prospek usaha yang menguntungkan jika dikelola sebagai usaha penggaraman dengan manajemen yang baik dan professional.

2) Ketersediaan Infrastruktur

Infrastruktur seperti saluran untuk memasukkan air laut ke tambak garam, akses jalan menuju tambak, jembatan yang menghubungkan jalan menuju ketambak dan infrastruktur lainnya merupakan komponen yang tak terpisahkan dalam aktivitas petambak untuk mengelola usaha penggaraman. Kondisi selama ini masih dianggap cukup baik walaupun masih dalam kategori belum permanen. Artinya masih alami namun sudah dianggap cukup untuk melakukan aktivitas penggaraman

3) Memiliki Kelembagaan (Kelompok Petani Garam)

Kelompok adalah salah satu kelembagaan yang mendukung dalam membangun suatu usaha. Di Kecamatan Arungkeke terdapat 11 kelompok petani garam (poktan).

b. Kelemahan

1) Sistem Penyuluhan

Pengembangan usaha garam tidak lari dari sistem penyuluhan, akan tetapi sebagian para petani garam di Kecamatan Arungkeke belum mendapat hasil dari penyuluhan dari dinas ataupun pemerintah lain.

2) Fungsi koperasi yang lemah

Koperasi adalah salah satu faktor pemberdayaan dalam peningkatan ekonomi para petani garam. Akan tetapi koperasi di Kecamatan Arungkeke belum berjalan sebagai mana mestinya utamanya dalam sistem permodalan.

3) Pendidikan SDM yang terbatas/kurang

SDM petambak garam ditinjau dari aspek pendidikan relatif masih rendah, sebagian besar tamat SD atau MI. Hal ini menunjukkan bahwa tingkat pengetahuan dan ketrampilan rendah, sehingga kemampuan untuk menyerap pengetahuan dan teknologi juga rendah. Akibatnya, keinginan untuk maju dan produktif juga rendah. Untuk menerapkan teknologi pergaraman yang modern mereka akan mengalami kesulitan.

2. Kondisi Eksternal

a. Peluang

1) Kebijakan Pemerintah

Kebijakan pemerintah salah satu faktor pendukung dalam peningkatan ekonomi masyarakat. Adapun salah satu kebijakan pemerintah terkait petani garam adalah program PUGAR yang dimana merupakan kegiatan pemberdayaan garam rakyat, diantaranya melalui fasilitas bantuan pengembangan usaha bagi petambak garam rakyat dalam wadah Kelompok Usaha Kelautan dan Perikanan (KUKP). Fasilitas bantuan yang diberikan kepada kelompok petambak garam hendaknya digunakan dan dimanfaatkan untuk meningkatkan produksi garam rakyat.

2) Kegiatan Intensifikasi dan ekstensifikasi garam rakyat

Intensifikasi tambak garam adalah salah satu usaha untuk meningkatkan hasil produksi garam rakyat dengan mengoptimalkan lahan tambak yang sudah ada dan memanfaatkan teknologi penggaraman. Intensifikasi tambak garam sangat dianjurkan untuk diterapkan agar produksi garam rakyat meningkat dengan kualitas yang lebih baik. Sementara, ekstensifikasi tambak garam adalah perluasan lahan tambak untuk memperoleh hasil produksi garam rakyat yang memadai dengan memanfaatkan lahan tambak yang belum terpakai, serta mengoptimalkan penggunaan lahan tambak untuk meningkatkan produksi. Hal ini dapat dilakukan oleh para petambak garam di Kecamatan Arungkeke dengan bimbingan dan penyuluhan dari dinas terkait secara kontinyu dan berkelanjutan.

b. Ancaman

1) Kondisi musim yang berubah-ubah

Musim penggaraman tergantung pada kondisi alam, sedangkan kondisi alam biasanya sulit diprediksi. Namun berdasarkan pengalaman petambak garam, musim penggaraman jatuh pada bulan Juni s/d November. Pada bulan-bulan tersebut aktivitas petambak garam meningkat karena memanfaatkan waktu yang paling tepat untuk penggaraman. Pada bulan Desember s/d Mei sebagian tambak dimanfaatkan untuk budidaya ikan bandeng. Hal ini menunjukkan bahwa dalam satu tahun aktivitas pengelolaan garam rakyat hanya berlangsung rata-rata 5 bulan, karena aktivitas penggaraman dipengaruhi oleh cuaca. Oleh karena waktu yang relatif singkat, perlu dioptimalkan pemanfaatannya untuk memproduksi garam rakyat seoptimal mungkin.

2) Tidak memiliki gudang penyimpanan

Kelemahan petambak garam terletak pada gudang penyimpanan yang dimiliki ukurannya kecil, sehingga tidak mampu menyimpan produksi garam dalam jumlah besar. Gudang penyimpanan yang dimiliki digunakan untuk menyimpan sebagian hasil produksi garam, sedangkan sebagian besar hasil produksi langsung dijual pada pedagang pengepul. Hal ini karena alasan membutuhkan biaya untuk kebutuhan hidup sehari-hari dan kebutuhan lainnya. Sebagian kecil

uang hasil penjualan garam akan disimpan sebagai tabungan untuk digunakan cadangan bila terjadi musim paceklik. Oleh sebab itu, sebaiknya gudang penyimpanan yang dimiliki petambak diperbesar sehingga mampu menyimpan produksi lebih banyak

3) Harga yang menurun saat panen raya

Komoditi garam rakyat mengikuti hukum ekonomi, jika persediaan barang melimpah maka permintaan tetap atau berkurang dan akan terjadi penurunan harga jual. Artinya, pada saat panen raya/produksi garam rakyat melimpah, sehingga akan terjadi penurunan harga jual. Untuk mengatasi hal ini perlu adanya tunda jual dengan cara menyimpan produksi garam rakyat yang melimpah tersebut.

Hasil penilaian faktor strategis lingkungan internal dan eksternal pemberdayaan masyarakat petani yang telah dibedakan menjadi faktor kekuatan, kelemahan, peluang dan ancaman dimasukkan kedalam kolom masing-masing dari matriks SWOT (Rangkuti, 2002). Lihat tabel 15 berikut ini:

Tabel 15 Analisis SWOT Strategi Pemberdayaan Petani Garam

<p style="text-align: center;"><i>Eksternal</i></p> <p style="text-align: center;"><i>Internal</i></p>	<p>OPPORTUNIES (O) (Peluang)</p> <ul style="list-style-type: none"> - Kebijakan pemerintah - Kegiatan intensifikasi dan ekstensifikasi garam rakyat 	<p>TREATHS (T) (Ancaman)</p> <ul style="list-style-type: none"> - Kondisi musim yang berubah-ubah - Tidak memiliki gudang penyimpanan - Harga yang menurun saat panen raya
<p>STRENGTHS (S) (Kekuatan)</p> <ul style="list-style-type: none"> - Ketersediaan lahan tambak - Ketersediaan Infrastruktur meskipun masih yang alami (Saluran, Jalan, jembatan) - Memiliki Kelembagaan (Kelompok Petani garam) 	<p>STRATEGI S-O</p> <ul style="list-style-type: none"> - Mengembangkan kawasan lahan tambak secara intensif. - Melakukan perbaikan infrastruktur - Memfasilitasi kebutuhan kelompok dalam memproduksi usaha garamnya. 	<p>STRATEGI S-T</p> <ul style="list-style-type: none"> - Melakukan antisipasi iklim demi keberhasilan produksi - Menyediakan gudang penyimpanan - Melakukan tunda jual saat panen raya terjadi
<p>WEAKNESSES (W) (Kelemahan)</p> <ul style="list-style-type: none"> - Sistem penyuluhan - Koperasi yang lemah - Pendidikan SDM yang terbatas/kurang 	<p>STRATEGI W-O</p> <ul style="list-style-type: none"> - Memberikan perhatian terhadap setiap lembaga-lembaga yang ada agar dapat melakukan fungsinya seperti dalam kondisi permodalan dll. - Melakukan pelatihan/penyuluhan kepada petani garam yang sesuai dengan peraturan. 	<p>STRATEGI W-T</p> <ul style="list-style-type: none"> - Melakukan pengoptimalan dalam pemanfaatan memproduksi garam - Meningkatkan pendidikan formal maupun non formal

Sumber: Hasil Analisis SWOT 2015

Hasil analisis matrik SWOT strategi pemberdayaan masyarakat petani tersebut berupa rumusan alternatif strategi sebagai upaya pemberdayaan masyarakat petani di Kecamatan Arungkeke dapat dilihat pada tabel berikut ini:

Tabel 16 Rumusan Alternative Strategi Pemberdayaan Masyarakat Petani

No	Rumusan Alternative Strategi
1	Mengembangkan kawasan lahan tambak secara intensif
2	Melakukan perbaikan infrastruktur yang kondisinya masih dalam keadaan alami
3	Memfasilitasi kebutuhan kelompok dalam memproduksi usaha garamnya
4	Memberikan perhatian terhadap setiap lembaga-lembaga yang ada agar dapat melakukan fungsinya seperti dalam kondisi permodalan dll
5	Melakukan pelatihan/penyuluhan kepada petani garam yang sesuai dengan peraturan
6	Melakukan antisipasi iklim demi keberhasilan produksi
7	Menyediakan gudang penyimpanan
8	Melakukan tunda jual saat panen raya terjadi
9	Melakukan pengoptimalan dalam pemanfaatan memproduksi garam
10	Meningkatkan pendidikan formal maupun non formal

F. Pemberdayaan dan Pemanfaatan Sumber Daya Laut Dalam Pandangan

Islam

Islam adalah agama rahmatan lil „alamin. Dengan kata lain dapat dinyatakan bahwa Islam merupakan agama yang sarat akan manfaat dan maslahat baik bagi individu maupun sosial. Islam merupakan agama yang yang senantiasa

mengajarkan untuk memberikan manfaat dan maslahat kepada sesama manusia maupun sesama ciptaan Allah SWT. Di sini, Islam mengajarkan kepada umatnya untuk saling tolong menolong antara satu dengan yang lain. Segala bentuk perbedaan yang mewarnai kehidupan manusia merupakan salah satu isyarat kepada umat manusia agar saling membantu satu sama lain sesuai dengan ketentuan Islam.

Di dalam Islam, tolong menolong yang diajarkan adalah tolong menolong dalam hal kebajikan dan taqwa. Islam melarang umatnya tolong menolong dalam berbuat dosa dan pelanggaran. Sebagaimana firman Allah SWT. dalam surah Al-Maidah ayat 2:

وَتَعَاوَنُوا عَلَى الْبِرِّ وَالتَّقْوَىٰ وَلَا تَعَاوَنُوا عَلَى الْإِثْمِ وَالْعُدْوَانِ

Terjemahan:

“Dan tolong-menolonglah kamu dalam (mengerjakan) kebajikan dan takwa, dan jangan tolong-menolong dalam berbuat dosa dan pelanggaran”. (QS. Al-Maidah : 2)

Dengan adanya tolong menolong memupuk untuk terciptanya persaudaraan, persatuan dan kasih sayang antar umat Islam. Sehingga menjadikan umat yang kuat dan kokoh. Adapun salah satu bentuk tolong menolong ini adalah dengan tidak membiarkan saudaranya terselubung di dalam ketidakberdayaan. Sehingga ia menolong saudaranya tersebut.

Di dalam Al Quran pun telah dijelaskan bahwa dengan memanfaatkan sumberdaya laut yang telah diciptakan Allah SWT. dapat memnuhi kebutuhan hidup manusia itu sendiri, seperti yang terkandung dalam surah Fathir ayat 12

وَمَا يَسْتَوِي الْبَحْرَانِ هَذَا عَذْبٌ فُرَاتٌ سَائِغٌ شَرَابُهُ ۖ وَهَذَا مِلْحٌ أُجَاجٌ ۗ
 وَمِن كُلِّ تَأْكُلُونَ لَحْمًا طَرِيًّا وَتَسْتَخْرِجُونَ حِلْيَةً تَلْبَسُونَهَا وَتَرَى
 الْفُلُكَ فِيهِ مَوَاحِرَ لِيَتَّبِعُوا مِنَ فَضْلِهِ ۚ وَلَعَلَّكُمْ تَشْكُرُونَ ﴿١٢﴾

Terjemahnya:

“Dan tiada sama (antara) dua laut; yang ini tawar, segar, sedap diminum dan yang lain asin lagi pahit. Dan dari masing-masing laut itu kamu dapat memakan daging yang segar dan kamu dapat mengeluarkan perhiasan yang dapat kamu memakainya, dan pada masing-masingnya kamu lihat kapal-kapal berlayar membelah laut supaya kamu dapat mencari karunia-Nya dan supaya kamu bersyukur.”

BAB V

PENUTUP

A. Kesimpulan

Berdasarkan hasil dan pembahasan pada bab sebelumnya, adapun kesimpulan yang didapat adalah sebagai berikut:

1. Peran faktor-faktor pemberdayaan petani garam yang terkait dalam peningkatan ekonomi masyarakat di Kecamatan Arungkeke sangat terbatas semua terlihat dari kurang berjalannya fungsi dari faktor-faktor tersebut.
2. Dari hasil analisis yang telah dilakukan terdapat beberapa strategis yang menjadi prioritas yakni a) Mengembangkan kawasan lahan tambak secara intensif; b) Melakukan perbaikan infrastruktur yang kondisinya masih dalam keadaan alami; c) Memfasilitasi kebutuhan kelompok dalam memproduksi usaha garamnya; d) Memberikan perhatian terhadap setiap lembaga-lembaga yang ada agar dapat melakukan fungsinya seperti dalam kondisi permodalan dll; e) Melakukan pelatihan/penyuluhan kepada petani garam yang sesuai dengan peraturan; f) Melakukan antisipasi iklim demi keberhasilan produksi; g) Menyediakan gudang penyimpanan; h) Melakukan tunda jual saat panen raya terjadi; i) Melakukan pengoptimalan dalam pemanfaatan memproduksi garam; j) Meningkatkan pendidikan formal maupun non formal.

B. Saran

Berdasarkan hasil penelitian, maka penulis memberikan saran sebagai berikut:

1. Sebaiknya koperasi yang menaungi usaha petani garam agar lebih meningkatkan fungsi-fungsi di dalam rangka membangun dan mengembangkan potensi dan kemampuan anggotanya sehingga menjadi petani garam yang berdaya. Dan juga meningkatkan kegiatan penyuluhan/pelatihan lebih pada para petani garam dalam peningkatan produksinya.
2. Sebaiknya pemerintah lebih memperhatikan potensi daerah yang dimiliki Kecamatan Arungkeke dan lebih dikawal lagi dalam pengembangan usaha-usaha yang dilakukan utamanya dalam penggarapan tambak garam.
3. Sebaiknya perlu dilakukan penelitian lebih lanjut tentang hal-hal yang belum tercakup dalam penelitian ini.

DAFTAR PUSTAKA

- Agus. 1998. *Manajemen Produksi Perencanaan Sistem Produksi*. Edisi keempat, cetakan kedelapan. BPFE. Yogyakarta
- Aida. V. 2000. *Suatu Pikiran Tentang Kebijakan Pemberdayaan Kelembagaan Petani*. Deptanhut, Jakarta
- Anwar, 2005. *Ketimpangan Pembangunan Wilayah dan Perdesaan*, Tinjauan Kritis. Bogor: P4W Press
- Apriliana. 2000. *Dampak Program Pemberdayaan Petani Garam*. Skripsi, Bogor
- Badan Pusat Statistik (BPS) Kabupaten Jeneponto Dalam Angka tahun 2014
- Badan Pusat Statistik (BPS) Kabupaten Jeneponto. Kecamatan Arungkeke Dalam Angka 2014
- Blair, 1991. *Perencanaan dan Pembangunan Wilayah*. Bumi Aksara. Utang Press. Surabaya
- Burhanuddin. 2011. *Strategi Pengembangan Industri Garam*. <http://repository.ugm.ac.id>. Diakses pada hari senin tanggal 13 Juli 2015 *Departemen Agama, Al Quran dan Terjemahannya, (Jakarta: Syaamil Quran), 2012*
- Tikson, D. 2005. *Indikator-indikator Pembangunan Ekonomi*. <http://ecozon.html>. Diakses pada: Senin, 18 juni 2015
- Desrosier. 1998. *Pemetaan Potensi Wilayah Tambak Garam*. [http:// eprints.ung.ac.id](http://eprints.ung.ac.id). Diakses pada tanggal 13 Juli 2015
- Gunadibrata. 1996. *Proses Pemberdayaan Masyarakat*. Utang Press, Surabaya.
- Handayani, R. 2012. *Pembangunan Masyarakat dalam perspektif Perencanaan Wilayah*. Alauddin University Press. Makassar
- Hartono, 1984. *Karakteristik petani*. <http://damandari.o.id>. Diakses pada rabu, 08 Juli 2015.

- Hanel. 1989. Organisasi Koperasi. Universitas Padjadjaran. Bandung
- Kartasmita, G. 1996. Pemberdayaan Masyarakat : Konsep Pembangunan yang Berakar pada Masyarakat. Bandung. ITB.
- Kartasapoetra. 1991. Karakteristik Petani. Utang Press. Jakarta
- Kementerian Kelautan dan Perikanan. 2012. *Peranan Sektor Perikanan Dalam Pembangunan*. Kementerian Kelautan dan Perikanan, Jakarta
- Lefwitch. 2002. *Pembangunan Ekonomi Dunia Ketiga*. Cetakan kedua. Ghalia. Jakarta
- Lutfi Muta'ali. Teknik Analisis Regional, Badan Penerbit Fakultas Geografi (BPFGE), Universitas Gadjah Mada Yogyakarta, 2015
- Miraza. 2005. *Perencanaan dan Pengembangan Wilayah*. ISEI
- Munir, 2005. *Perencanaan Pembangunan Wilayah*. Bumi Aksara, Utang Press. Surabaya.
- Mulyono. 2009. *Pengembangan Industri Garam Rakyat*. <http://abunali84.wordpress.com>. Diakses pada tanggal 13 Juli 2015.
- Parson *et.al* dan Kieffer. 1981. *Pembangunan Masyarakat dalam perspektif Perencanaan Wilayah*. Alauddin University Press. Makassar
- Parulian, Y. 2008. *Tingkat Efisiensi Industri Garam Di Kabupaten Kupang, Nusa Tenggara Timur Tahun 2002-2007 [skripsi]*. Institut Pertanian Bogor. Bogor
- Rappaport. 1984. *Pembangunan Masyarakat dalam perspektif Perencanaan Wilayah*. Alauddin University Press. Makassar
- Richardson, 1969. *Perencanaan Pembangunan Wilayah*. Bumi Aksara. Utang Press. Surabaya
- Rustiadi, *et al.* 2011. *Perencanaan Pembangunan Wilayah*. Bumi Aksara, Utang Press. Surabaya.

- Rochwulaningsih, Yety. 2007. *Petani Garam Dalam Jeratan Kapitalisme, Analisis Kasus Petani Garam di Rembang, Jawa Tengah*. Universitas Diponegoro. Semarang.
- Syaiful, A. 2014. *Analisis Tingkat Pendapatan Petani Garam*. UNHAS. Makassar
- Saefulhakim, dkk. 2002. *Studi Penyusunan Wilayah Pengembangan Strategis (Strategic Development Regions)*. IPB dan Bapenas. Bogor.
- Sirojuzilam dan Mahalli, K. 2010. *Regional Pembangunan, Perencanaan, dan Ekonomi*, Penerbit USU Press, Medan.
- Soekartawi. 1998. Prinsip Dasar Pertanian. www.lib.ugm.ac.id/. Diakses pada hari selasa tanggal 28 Juli 2015.
- Edi, S. 2005. *Membangun Masyarakat Memberdayakan Rakyat*. Refika Aditma, Bandung
- Swift dan Levin. 1987. *Pembangunan Masyarakat dalam perspektif Perencanaan Wilayah*. Alauddin University Press. Makassar
- Syafii, A. 2006. *Potret Pemberdayaan Petani Garam Implementasi Konsep dan Strategis*.
- Robinson, T. 2005. *Perencanaan Pembangunan Wilayah*. Bumi Aksara, Jakarta Utang Press. Surabaya.
- Yunasaf. 2000. *Pemberdayaan Masyarakat Dalam Menanggulangi Kemiskinan*. Untad University. Palu
- Undang-undang Nomor 26 tahun 2007, *Tentang Penataan Ruang*.