

SKRIPSI

PENGEMBANGAN KEGIATAN AGRIBISNIS PADA KOMODITI JAGUNG
DALAM RANGKA PENGEMBANGAN WILAYAH
DI KABUPATEN BULUKUMBA
(Studi Kasus :Kecamatan Kajang)



Oleh

A. NUR INDASARI

NIM. 60800111001

UNIVERSITAS ISLAM NEGERI
ALAUDDIN
M A K A S S A R

JURUSAN TEKNIK PERENCANAAN WILAYAH DAN KOTA
FAKULTAS SAINS DAN TEKNOLOGI
UIN ALAUDDIN MAKASSAR

2016

KATA PENGANTAR



Alhamdulillahirabbil'alamin. Puji syukur penulis panjatkan kehadirat Allah SWT, atas segala rahmat dan karunia-Nya yang telah memberikan nikmat kesehatan dan hikmat kepada penulis sehingga hasil penelitian ini dapat diselesaikan dengan baik sesuai dengan waktu yang telah direncanakan.

Skripsi ini berjudul ***"Pengembangan Kegiatan Agribisnis Pada Komoditi Jagung Dalam Rangka Pengembangan Wilayah Di Kabupaten Bulukumba"***, disusun untuk memperoleh gelar Sarjana Teknik Perencanaan Wilayah dan Kota, Fakultas Sains dan Teknologi, Universitas Islam Negeri Alauddin Makassar.

Penyelesaian penulisan skripsi ini penulis telah berupaya semaksimal mungkin, namun penulis menyadari masih banyak kekurangannya, untuk itu penulis mengharapkan saran dan kritik yang bersifat membangun dari pembaca demi sempurnanya skripsi ini. Olehnya karena itu pada kesempatan ini penulis menyampaikan terima kasih dan penghargaan yang setinggi-tingginya kepada:

1. Bapak Prof. Dr. H. Arifuddin, M.Ag selaku dekan Fakultas Sains dan Teknologi Universitas Islam Negeri Alauddin Makassar yang telah bersedia memberikan izin untuk melaksanakan penelitian sebagai salah satu tahap penyusunan skripsi ini.
2. Bapak Dr. Muhammad Anshar, S.Pt., M.Si selaku ketua jurusan Teknik Perencanaan Wilayah dan Kota (PWK) yang sekaligus pembimbing I yang telah

banyak membantu kami baik dalam pelaksanaan penelitian sampai penulisan skripsi ini.

3. Bapak Ir. Mahmuddin, M.Si., MH selaku Pembimbing II yang telah banyak meluangkan waktu untuk membimbing dan mengarahkan penulis dengan sabar dan tulus sehingga skripsi ini dapat terselesaikan.
4. Kepada kedua orangtua yang selalu memberikan do'a dan motivasi baik dalam keadaan suka maupun duka.
5. Semua rekan mahasiswa Fakultas sains dan teknologi jurusan Teknik Perencanaan Wilayah dan Kota (PWK) Universitas Islam Negeri Alauddin Makassar.
6. Semua pihak yang berpartisipasi baik langsung maupun tidak, dalam penyusunan skripsi ini.

Demikian ucapan terima kasih penulis sampaikan kepada semua pihak yang telah memberikan bantuan. Semoga bantuannya dapat dinilai ibadah oleh Allah SWT, dan semoga karya yang sederhana ini berguna dan bermanfaat bagi para peneliti dan mahasiswa serta perkembangan ilmu pada umumnya dan Teknik Perencanaan Wilayah dan Kota (PWK).

Makassar, Agustus 2016

Penulis

DAFTAR ISI

KATA PENGANTAR	i
DAFTAR ISI	iii
BAB I PENDAHULUAN	
A. Latar Belakang	1
B. Rumusan Masalah	5
C. Tujuan Penelitian	6
D. Manfaat Penelitian	6
E. Ruang Lingkup Penelitian.....	6
F. Sistematika Penulisan.....	7
BAB II TINJAUAN PUSTAKA	
A. Pengembangan Wilayah.....	8
B. Jenis – Jenis Pengembangan Wilayah	14
C. Teori Pertumbuhan Wilayah.....	17
D. Konsep – Konsep Pengembangan Wilayah.....	21
E. Agribisnis.....	25
F. Pembangunan Pertanian Berkelanjutan Dengan Pengembangan Sistem Agribisnis.....	28
G. Jenis – Jenis Jagung	30
H. Syarat Tumbuh Tanaman Jagung	31
BAB III METODOLOGI PENELITIAN	
A. Jenis Penelitian.....	33
B. Lokasi Penelitian	33
C. Jenis dan Sumber Data	34
D. Populasi dan Sampel.....	36
E. Metodol Pengumpulan Data	38
F. Metode Analisis	39
G. Variabel Penelitian	43
H. Defenisi Operasional	44

I. Kerangka Pikir.....	46
BAB IV ANALISIS DAN PEMBAHASAN	
A. Gambaran Umum Kabupaten Bulukumba.....	47
B. Gambaran Umum Kecamatan Kajang	59
C. Gambaran Umum Lokasi Penelitian.....	74
D. Karakteristik Responden	74
E. Kegiatan Agribisnis dalam Pengembangan Wilayah Kecamatan Kajang Berbasis Komoditi Jagung.....	76
F. Analisis Strategi Pengembangan Komoditi Jagung	79
G. Padangan Islam Tentang Pengembangan Pertanian.....	83
BAB V PENUTUP	
A. Kesimpulan.....	86
B. Saran.....	86
DAFTAR PUSTAKA	
LAMPIRAN	



DAFTAR TABEL

Tabel 3.1 Jumlah Sampel Tiap Desa Tahun 2015.....	38
Tabel 4.1. Luas Tiap Kecamatan dan Persentase dari Luas Kabupaten Bulukumba Tahun 2014.....	48
Tabel 4.2. Persentase Ketinggian Tiap Kecamatan di Kabupaten Bulukumba Tahun 2014.....	50
Tabel 4.3 Jumlah, Banyaknya Rumah Tangga dan Kepadatan Penduduk Berdasarkan Kecamatan di Kabupaten Bulukumba Tahun 2014.....	56
Tabel 4.4 Wilayah Administrasi dan Kependudukan di Kecamatan Kajang Tahun 2014.....	60
Tabel 4.5 Luas Kecamatan Kajang Berdasarkan Tingkat Kemiringan Lereng Tahun 2014.....	61
Tabel 4.6 Jumlah dan Kepadatan Penduduk di Kecamatan Kajang Dirinci per kelurahan Tahun 2014.....	62
Tabel 4.7 Pertumbuhan Penduduk Kecamatan Kajang Lima (5) Tahun Terakhir.....	63
Tabel 4.8 Banyaknya Sarana Kesehatan Masyarakat menurut Desa/Kelurahan di Kecamatan Kajang 2014	65
Tabel 4.9 Banyaknya Sarana Pendidikan menurut Desa/Kelurahan di Kecamatan Kajang 2014.....	66
Tabel 4.10 Banyaknya Sarana Peribadatan Tahun 2014.....	67
Tabel 4.11 Banyaknya Sarana Perdagangan di Kecamatan Kajang Tahun 2014	68
Tabel 4.12 Banyaknya Sarana Olah Raga Dirinci Menurut Jenisnya di Kecamatan Kajang Tahun 2014.....	69
Tabel 4.13 Banyaknya Rumah Tangga Menurut Sumber Penerangan Per Desa/Kelurahan di Kecamatan Kajang Tahun 2014.....	71

Tabel 4.21 Jumlah Penduduk di Desa Bonto Biraeng dan Desa Tambangan Tahun 2014.....	74
Tabel 4.22 Penggunaan Pupuk Pada Lahan Pertanian Jagung di Kecamatan Kajang.....	75
Tabel 4.23 Penggunaan Pestisida Pada Lahan Pertanian Jagung di Kecamatan Kajang.....	75
Tabel 4.24 Pola Bercocok Tanam Pada Pertanian jagung di Kecamatan Kajang...	75
Tabel 4.25 Penggunaan Teknologi Pengolahan Hasil Produksi Pertanian Jagung di Kecamatan Kajang.....	75
Tabel 4.26 Pemasaran Hasil Produksi Pertanian Jagung di Kecamatan Kajang.....	76
Tabel 4.27 Penggunaan Pupuk Pada Lahan Pertanian Jagung di Kecamatan Kajang.....	77
Tabel 4.28 Penggunaan Pestisida Pada Lahan Pertanian Jagung Di Kecamatan Kajang.....	77
Tabel 4.29 Pola Bercocok Tanam Pada Pertanian Jagung di Kecamatan Kajang.....	77
Tabel 4.30 Penggunaan Teknologi Pengolahan Hasil Produksi Pertanian Jagung di Kecamatan Kajang.....	78
Tabel 4.31 Pemasaran Hasil Produksi Pertanian Jagung di Kecamatan Kajang...	78
Tabel 4.32 Analisis Internal Faktor (IFAS) Pengembangan Kegiatan Agribisnis Komoditi Jagung di Kecamatan Kajang Kabupaten Bulukumba.....	79
Tabel 4.28 Analisis Eksternal Faktor (EFAS) Pengembangan Kegiatan Agribisnis Komoditi Jagung di Kecamatan Kajang Kabupaten Bulukumba.....	80
Tabel 4.29 Matrik Analisis SWOT Pengembangan Kegiatan Agribisnis Komoditi Jagung di Kecamatan Kajang Kabupaten Bulukumba.....	81

ABSTRAK

A.Nur Indasari, "*Pengembangan Kegiatan Agribisnis Pada Komoditi Jagung Dalam Rangka Pengembangan Wilayah Di Kabupaten Bulukumba (Studi Kasus: Kecamatan Kajang)*"

Tujuan penelitian ini adalah untuk mengetahui bagaimana strategi pengembangan kegiatan agribisnis pada komoditi jagung di Kecamatan Kajang Kabupaten Bulukumba.

Penelitian ini menggunakan survey dengan pendekatan *deskriptif kualitatif dan kuantitatif*, penelitian kualitatif merupakan penelitian non matematis dengan proses menghasilkan data-data dari hasil penemuan berupa pengamatan, survey maupun wawancara. Penelitian Kuantitatif merupakan jenis penelitian dengan menggunakan data-data tabulasi, data angka sebagai bahan perbandingan maupun bahan rujukan dalam menganalisis secara deskriptif.

Hasil penelitian menunjukkan bahwa (1) Kegiatan agribisnis di Kecamatan Kajang sangat berpotensi sebagai wilayah pengembangan pertanian tanaman pangan jagung, karena karakteristik wilayah Kecamatan Kajang sangat sesuai untuk budidaya tanaman jagung. (2) Strategi yang digunakan untuk mengembangkan kegiatan agribisnis komoditi jagung yaitu menjalin kemitraan dengan para pelaku atau pengusaha yang bergerak di bidang agribisnis, pengoptimalan penggunaan teknologi informasi untuk mendukung pemasaran jagung dan produk olahan jagung, mengoptimalkan dukungan infrastruktur mengefektifkan saluran pemasaran produksi jagung dan sarana produksi pada tingkat petani.

Kata Kunci : Pengembangan, kegiatan agribisnis, komoditi jagung, pengembangan wilayah

BAB 1

PENDAHULUAN

A. Latar Belakang

Pengembangan wilayah merupakan salah satu program yang bertujuan mendorong laju pertumbuhan suatu wilayah, memperbaiki tingkat kesejahteraan hidup di wilayah tertentu, serta memperkecil kesenjangan pertumbuhan dan ketimpangan antar wilayah. Pada prinsipnya, pengembangan wilayah bertujuan untuk meningkatkan pertumbuhan ekonomi suatu wilayah dengan indikator pendapatan perkapita daerah (Alkadir dalam Dewi, 2009).

Pengembangan wilayah dilaksanakan melalui optimasi pemanfaatan lahan sumberdaya yang dimiliki secara harmonis, serasi, dan terpadu melalui pendekatan yang bersifat komprehensif mencakup aspek fisik, ekonomi, sosial budaya, dan lingkungan hidup untuk pembangunan berkelanjutan (Djakapermana, 2010).

Pada konteks pengembangan wilayah perdesaan, sektor pertanian merupakan kegiatan utama. Pembangunan pertanian merupakan bagian yang tidak dapat dipisahkan dari pembangunan nasional, yang memiliki warna sentral karena berperan dalam meletakkan dasar yang kokoh bagi perekonomian negara. Hal ini ditunjukkan dari banyaknya penduduk atau tenaga kerja yang bekerja pada sektor pertanian. Sektor pertanian sebagai bagian dari pembangunan nasional memiliki peran penting, karena sektor ini

mampu menyerap sumberdaya manusia atau tenaga kerja yang paling besar dan merupakan sumber pendapatan bagi pembangunan nasional. Sektor pertanian memegang peran penting dalam perekonomian bangsa, hal ini ditunjukkan dari penduduk atau tenaga kerja yang banyak bekerja pada sektor pertanian.

Namun demikian sektor ini memiliki laju pertumbuhan paling lambat dibandingkan dengan sektor – sektor lainnya, khususnya sektor perkotaan seperti sektor industri dan jasa. Hal tersebut antara lain disebabkan oleh pengerjaan kegiatan pertanian yang masih tradisional. Sebagian besar tenaga kerja yang bergerak di sektor pertanian memiliki kualitas sumberdaya manusia yang masih rendah dibandingkan dengan tenaga kerja yang bergerak di sektor industri atau jasa yang berakibat rendahnya produktivitas kegiatan pertanian (Sukirno, 1994). Apabila hal tersebut berlangsung terus – menerus maka yang terjadi adalah penurunan pertumbuhan ekonomi wilayah pedesaan sebagai wilayah yang berbasis aktivitas pertanian. Untuk mengatasi hal tersebut muncul suatu pendekatan baru dalam mengembangkan kegiatan pertanian yaitu diversifikasi di bidang pertanian dalam rangka peningkatan nilai jual produk pertanian. Salah satu bentuk diversifikasi tersebut adalah pengembangan kegiatan agribisnis.

Agribisnis sebagai konsep pengembangan pertanian modern terdiri atas beberapa subsistem, yaitu agroindustri hulu (penghasil sarana produksi pertanian), subsistem usaha tani, subsistem agroindustri hilir (pengolah hasil

pertanian) dan subsistem jasa layanan pendukung (lembaga keuangan, transportasi, kebijakan pemerintah, dll). Keempat subsistem tersebut saling berkaitan satu sama lain. Agar kegiatan agribisnis dapat berjalan dengan optimal, maka keempat subsistem dalam kegiatan agribisnis harus berjalan seimbang dan saling mendukung satu sama lain dengan subsistem agroindustri sebagai *leading sector*nya. Pemilihan subsistem agroindustri sebagai sektor pemimpin dalam subsistem agribisnis disebabkan subsistem agroindustri dapat membuka interaksi antara kegiatan pertanian dan industri (Saragih, 2001).

Kabupaten Bulukumba merupakan salah satu kabupaten yang terdapat di Provinsi Sulawesi Selatan dengan luas wilayah 1.154,67 km² dan berpenduduk sebanyak 394.757 jiwa (Bulukumba dalam angka, 2014). Kabupaten Bulukumba mempunyai 10 kecamatan, 24 kelurahan, dan 123 desa. Kabupaten Bulukumba memiliki potensi unggulan yang dapat dikembangkan dan menjadikan peluang bagi para Investor Lokal, Domestik dan Mancanegara. Potensi-potensi unggulan meliputi pertanian tanaman pangan dan hortikultura, perkebunan, kelautan dan perikanan, industri, dan kepariwisataan. Kabupaten Bulukumba mempunyai suhu rata-rata berkisar antara 23,82 °C – 27,68 °C. Suhu pada kisaran ini sangat cocok untuk pertanian tanaman pangan dan tanaman perkebunan. Tanaman pangan yang sangat potensial adalah tanaman padi dan merupakan bahan pangan utama masyarakat. Selain tanaman padi juga terdapat tanaman bahan pangan lainnya

seperti jagung. Jagung merupakan salah satu hasil pertanian di Kabupaten Bulukumba dengan produksi 124, 881 ton pada tahun 2014 (Bulukumba dalam angka, 2014). Jagung merupakan tanaman pangan yang memiliki banyak seperti yang dijelaskan dalam Al – Qur'an surah Qaaf ayat 7 – 11 dibawah ini:

وَنَزَّلْنَا مِنَ السَّمَاءِ مَاءً مُّبْرَكًا فَأَنْبَتْنَا بِهِ جَنَّاتٍ
وَحَبَّ الْحَصِيدِ

Artinya:

Dan dari langit Kami turunkan dari langit air yang memberi berkah, lalu Kami tumbuhkan dengan (air) itu pepohonan yang rindang dan biji – bijian yang dapat dipanen.

Ayat diatas menjelaskan bahwa Allah S.W.T. telah memberikan rezki yang tak terhingga, salah satu reski Allah S.W.T. yaitu menciptakan tumbuh – tumbuhan yang memiliki banyak manfaat bagi manusia. Tanaman tanaman tersebut dapat dimakan manusia, dimakan hewan serta memberikan manfaat bagi mereka. Allah S.W.T menciptakan sungai yang mengalir di permukaan bumi, dan dari biji-biji yang ada di bumi yang dapat dipanen seperti beras, gandum, jagung, dan sebagainya.

Penghasil jagung terbesar di Kabupaten Bulukumba terdapat di Kecamatan Kajang. Kecamatan Kajang merupakan salah satu kecamatan yang memiliki potensi pertanian tanaman pangan yang bisa dikembangkan terutama

tanaman pangan jagung. Hal ini bisa diketahui dari jumlah produksi jagung mencapai 36.403 ton pada tahun 2014 atau 29,15% dari total produksi jagung di Kabupaten Bulukumba (Statistik Tanaman Pangan Kabupaten Bulukumba, 2014).

Produksi jagung yang melimpah masih belum mampu mengangkat perekonomian masyarakat sekitar sehingga perekonomian Kecamatan Kajang masih tertinggal dan belum berkembang secara optimal. Hal ini didasarkan karena lemahnya aspek produksi, aspek pengelolaan hasil produksi dan pemasaran sehingga tingkat pengangguran dan kemiskinan meningkat serta nilai tambah belum bisa dinikmati oleh masyarakat setempat. Untuk itu perlu adanya pengembangan komoditi jagung melalui konsep agribisnis di Kecamatan Kajang guna mendukung perekonomian Kecamatan Kajang serta meningkatkan produk domestik regional bruto (PDRB) Kabupaten Bulukumba.

Berdasarkan hal ini timbul pemikiran bahwa diperlukan suatu penelitian atau kajian mengenai “ **Pengembangan Kegiatan Agribisnis Pada Komoditi Jagung Dalam Rangka Pengembangan Wilayah di Kabupaten Bulukumba.**”

B. Rumusan Masalah

Berdasarkan latar belakang, maka rumusan masalah yang timbul pada wilayah penelitian adalah: “Bagaimana Strategi Pengembangan Kegiatan

Agribisnis Pada Komoditi Jagung di Kecamatan Kajang Kabupaten Bulukumba?”

C. Tujuan penelitian

Berdasarkan rumusan masalah diatas, maka tujuan penelitian ini adalah “Untuk mengetahui bagaimana strategi pengembangan kegiatan Agribisnis pada komoditi jagung di Kecamatan Kajang Kabupaten Bulukumba.”

D. Manfaat penelitian

Manfaat yang diperoleh dari penelitian ini adalah sebagai berikut:

1. Sebagai bahan acuan bagi pemerintah untuk lebih memperhatikan kegiatan agribisnis terutama pada komoditi jagung.
2. Sebagai bahan referensi bagi peneliti yang akan melakukan kegiatan penelitian sejenis.

E. Ruang lingkup penelitian

Ruang lingkup penelitian ini terdiri atas ruang lingkup materi dan wilayah. Ruang lingkup materi bertujuan membatasi materi pembahasan yang berkaitan dengan identifikasi wilayah penelitian. Sedangkan ruang lingkup spasial membatasi ruang lingkup wilayah kajian

1. Ruang lingkup materi

Mengingat rumusan masalah diatas, maka perlu adanya batasan penelitian agar pembahasan dapat lebih terarah dan efisien yakni mengungkapkan dan mengkaji tentang strategi pengembangan kegiatan

agribisnis pada komoditi jagung di Kecamatan Kajang Kabupaten Bulukumba.

2. Ruang lingkup wilayah

Kawasan dalam penelitian ini adalah Desa Bonto Biraeng dan Desa Tambangan Kecamatan Kajang Kabupaten Bulukumba.

F. Sistematika Penulisan

Dalam penulisan ini pembahasan dilakukan dengan sistematika guna memudahkan dalam penganalisaan, dimana sistematika pembahasan adalah sebagai berikut:

BAB I : PENDAHULUAN

Pada bab ini membahas tentang pendahuluan yang dimengemukakan tentang latar belakang, rumusan masalah, maksud dan tujuan, ruang lingkup pembahasan, serta sistematika pembahasan.

BAB II : TINJAUAN PUSTAKA

Pada bab ini membahas tentang tinjauan pustaka yang menguraikan tentang kumpulan ringkasan dari studi - studi yang dilakukan terhadap berbagai sumber literature yang dapat mendukung penulisan pembahasan ini meliputi: Beberapa pengertian pengembangan wilayah, konsep – konsep pengembangan wilayah, jenis – jenis pengembangan wilayah, sistem agribisnis, syarat tumbuh tanaman jagung.

BAB III : METODOLOGI PENELITIAN

Pada bab ini menjelaskan tentang metodologi penelitian yang terdiri dari jenis penelitian, lokasi penelitian, populasi sampel teknik pengumpulan data, metode analisis, variabel penelitian, definisi operasional serta kerangka penulisan.

BAB IV : HASIL DAN PEMBAHASAN

Pada bab ini menjelaskan tentang gambaran umum dan gambaran khusus wilayah penelitian serta hasil analisis strategi pengembangan kegiatan agribisnis komoditi jagung di Kecamatan Kajang.

BAB V : PENUTUP

Pada bab ini menjelaskan tentang kesimpulan dan saran dari hasil penelitian.

BAB II

TINJAUAN PUSTAKA

A. Pengembangan Wilayah

Pengembangan wilayah merupakan strategi memanfaatkan dan mengkombinasikan faktor internal (kekuatan dan kelemahan) dan eksternal (peluang dan tantangan) yang ada sebagai potensi dan peluang yang dapat dimanfaatkan untuk meningkatkan produksi wilayah akan barang dan jasa yang merupakan fungsi dari kebutuhan baik secara internal maupun eksternal wilayah. Faktor internal ini berupa sumber daya alam, sumber daya manusia dan sumber daya teknologi, sedangkan faktor eksternal dapat berupa peluang dan ancaman yang muncul seiring dengan interaksinya dengan wilayah lain.

Pengembangan wilayah adalah usaha untuk meningkatkan dan mengembangkan hubungan-hubungan interdependensi dan interaksi (saling membutuhkan dan saling menunjang) antara manusia dengan sistem lingkungan hidup dan sumberdaya alamnya (BD.Nasendi, Dalam Ferry Kweesoendi, 1998)

Wilayah Pengembangan adalah pewilayahan untuk tujuan pengembangan/pembangunan/*development*. Tujuan-tujuan pembangunan terkait dengan lima kata kunci, yaitu:

1. pertumbuhan
2. penguatan keterkaitan
3. keberimbangan

4. kemandirian

5. keberlanjutan

Konsep wilayah perencanaan adalah wilayah yang dibatasi berdasarkan kenyataan sifat-sifat tertentu pada wilayah tersebut yang bisa bersifat alamiah maupun non alamiah yang sedemikian rupa sehingga perlu direncanakan dalam kesatuan wilayah perencanaan.

Pendekatan yang diterapkan dalam pengembangan wilayah di Indonesia sangat beragam karena dipengaruhi oleh perkembangan teori dan model pengembangan wilayah serta tatanan sosial-ekonomi, sistem pemerintahan dan administrasi pembangunan. Pendekatan yang mengutamakan pertumbuhan tanpa memperhatikan lingkungan, bahkan akan menghambat pertumbuhan itu sendiri (Direktorat Jendral Penataan Ruang, 2003).

Pada umumnya pengembangan wilayah mengacu pada perubahan produktivitas wilayah, yang diukur dengan peningkatan populasi penduduk, kesempatan kerja, tingkat pendapatan, dan nilai tambah industri pengolahan. Selain definisi ekonomi, pengembangan wilayah mengacu pada pengembangan sosial, berupa aktivitas kesehatan, pendidikan, kualitas lingkungan, kesejahteraan dan lainnya. Pengembangan wilayah lebih menekankan pada adanya perbaikan wilayah secara bertahap dari kondisi yang kurang berkembang menjadi berkembang, dalam hal ini pengembangan wilayah tidak berkaitan dengan eksploitasi wilayah.

Tujuan pengembangan wilayah mengandung 2 (dua) sisi yang saling berkaitan yaitu sisi sosial dan ekonomis. Dengan kata lain pengembangan wilayah adalah merupakan upaya memberikan kesejahteraan dan meningkatkan kualitas hidup masyarakat, misalnya menciptakan pusat-pusat produksi, memberikan kemudahan prasarana dan pelayanan logistik dan sebagainya.

Adisasmita (2011) mengemukakan bahwa pengembangan wilayah sangat dipengaruhi oleh komponen-komponen tertentu seperti:

1. Sumberdaya Manusia

Negara – negara berkembang, umumnya menghadapi masalah tekanan penduduk. Negara – negara berkembang demikian sepatutnya memperhatikan kualitas sumberdaya manusia yang mereka miliki. Para perencana pembangunan yang menyusun rencana percepatan pembangunan ekonomi, umumnya selalu memasukkan program – program spesifik.

2. Sumberdaya Alam

Sumberdaya alam yang terpenting bagi suatu negara berkembang adalah lahan pertaniannya, sebagian besar penduduk bekerja di sektor pertanian. Oleh karena itu, pemanfaatan lahan secara produktif yang diikuti dengan program konservasi, pemupukan harus dilakukan untuk meningkatkan hasil produksi. Disamping itu, pola pemilikan lahan akan menentukan dalam membangkitkan dorongan petani untuk melakukan investasi modal dan teknologi yang dapat meningkatkan hasil panen lahan mereka. Banyak negara berkembang memiliki kekayaan sumberdaya pertambangan dan

sumberdaya kelautan yang belum digarap/dimanfaatkan secara efektif.

3. Pembentukan Modal

Untuk menghimpun dana modal yang dibutuhkan, diperlukan pengorbanan konsumsi selama jangka waktu panjang. Pendapatan negara – negara miskin sudah berada di ambang standar subsistensi. Untuk mengurangi lagi konsumsi akan menimbulkan kesengsaraan ekonomi yang amat besar. Masalah yang utama adalah terlalu kecilnya tabungan dan investasi. Investasi sebagai modal produktif dibutuhkan untuk kemajuan cepat di bidang ekonomi.

Untuk membangun suatu perekonomian harus memiliki *social overhead capital* yaitu proyek – proyek raksasa yang diperlukan untuk memperbesar *output*, memperlancar perdagangan seperti jalan raya, jalan kereta api, proyek irigasi dan bendungan, dan lainnya.

4. Perubahan Teknologi dan Inovasi

Di bidang teknologi dan inovasi, negara – negara berkembang memiliki peluang untuk mengikuti penerapan teknologi dari negara – negara maju, negara – negara berkembang tidak perlu harus menciptakan sendiri teknologi modern yang membutuhkan dana dalam jumlah besar dan membutuhkan waktu yang lama, tetapi dapat meniru dan menerapkan teknologi modern dari negara maju. Disamping teknologi, dibutuhkan kewiraswastaan, agar ide – ide teknologi maju itu dapat diterapkan dengan berhasil.

R.Adisasmita (1994) mengemukakan bahwa pengembangan wilayah adalah usaha meningkatkan dan mengembangkan hubungan interpendensi dan interaksi (saling membutuhkan dan saling menunjang) antara sistem manusia (*system social*) dengan sistem lingkungan hidup dan sumberdaya alamnya. Pengembangan wilayah merupakan program yang menyeluruh dan terpadu dari semua kegiatan dengan memperhitungkan sumberdaya yang ada dan kontribusinya pada pembangunan suatu wilayah.

Pengembangan wilayah mengandung arti yang luas, tetapi pada prinsipnya merupakan berbagai upaya yang dilakukan untuk memperbaiki tingkat kesejahteraan hidup di suatu wilayah tertentu. Pengembangan wilayah diperlukan terhadap suatu daerah tertentu, biasanya terkait dengan masalah ketidakseimbangan demografi, tingginya biaya produksi, dan penurunan kualitas hidup masyarakat serta ketertinggalan pembangunan atau adanya kebutuhan yang sangat mendesak (*Kuncoro, 2001;149*).

M.T.Zen (1999), mengatakan bahwa perkembangan Indonesia dalam dua sampai tiga dasawarsa mendatang akan sangat tergantung pada kemampuannya mengarahkan tiga unsur pokok; yakni; (i) ketersediaan sumberdaya alam, (ii) kemampuan sumberdaya manusia, dan (iii) pemanfaatan teknologi, yang kesemuanya ini harus ditujukan terutama untuk kesejahteraan masyarakat. Berkembangnya suatu wilayah sangat ditentukan oleh tingkat pemanfaatan dari ketiga sumberdaya tersebut, sehingga upaya pengembangan yang harus dilakukan akan berbeda antara satu wilayah dengan wilayah lainnya. Jadi secara

prinsipil bahwa proses pembangunan wilayah maupun sistem pengembangannya harus bertumpuh pada optimalisasi kemampuan potensi sumberdaya alam, sumberdaya manusia, kemampuan teknologi, dan unsur digunakan bagi pelaksanaan pembangunan dalam suatu wilayah yang akan dikembangkan.

Perkembangan suatu wilayah biasanya dilandasi oleh produktivitas yang dicapai melalui kombinasi yang tepat antara sumberdaya produksi seperti; alam, tenaga, modal, dan keterampilan. Adapun strategi peningkatan produksi dan pendapatan bertitik tolak pada permintaan akhir, meliputi; konsumen masyarakat, investasi, dan kegiatan ekspor-impor.

Teori yang berkembang saat ini adalah bahwa perekonomian suatu negara hendaknya berlandaskan kebijakan investasi yang dapat menciptakan dampak kegiatan ekonomi eksternal seperti; investasi untuk meningkatkan pendapatan tak langsung dan investasi prasarana fisik. Kebijakan investasi tersebut hendaknya juga dilengkapi dengan kebijakan yang memungkinkan penyebaran ilmu pengetahuan serta kebijakan yang memungkinkan untuk meningkatkan mobilitas sumberdaya alam, modal, dan teknologi didalam suatu negara maupun antara negara (Rustan U, 1997).

B. Jenis – Jenis Pengembangan Wilayah

1. Pengembangan Wilayah Sistem Top Down

Sistem pengembangan wilayah di Indonesia sebelum otonomi daerah dilaksanakan secara *top down*, baik kebijakan perluasan wilayah administratif maupun pembentukan wilayah kawasan ekonomi. Hal yang sama juga

dilakukan dalam pembentukan kawasan khusus yang mengutamakan landasan kepentingan nasional yang mencerminkan karakteristik pendekatan regionalisasi sentralistik. Dalam hal ini aspek pengambilan keputusan dilaksanakan secara *top down* (Abdurrahman, 2005).

Rondinelli dalam Rustiadi (2011) mengidentifikasi tiga konsep pengembangan kawasan, yakni (1) konsep kutub pertumbuhan (*growth pole*), (2) integrasi (keterpaduan) fungsional-spasial, dan (3) pendekatan *decentralized territorial*. Di Indonesia konsep *growth pole* dirintis mulai tahun delapan puluhan yaitu dengan menekankan investasi massif pada industri-industri padat modal di pusat-pusat urban terutama di Jawa di mana banyak tenaga kerja, dengan harapan dapat menciptakan penyebaran pertumbuhan (*spread effect*) atau efek tetesan ke bawah (*trickle down effect*) dan berdampak luas terhadap pembangunan ekonomi wilayah. Indikator ekonomi nasional sangat bagus hingga tahun 1997, namun dampaknya bagi pembangunan daerah lain sangat terbatas. Kenyataannya teori ini gagal menjadi pendorong utama (*prime over*) pertumbuhan ekonomi wilayah. Sebaliknya kecenderungan yang terjadi adalah penyerapan daerah sekelilingnya dalam hal bahan mentah, modal, tenaga kerja dan bakat-bakat *entrepreneur*. Hal ini menyebabkan kesenjangan antar daerah.

Perencanaan dan aplikasi pembangunan dengan paradigma *top down* (sentralistik) tidak dapat membuat perubahan sehingga mulai dievaluasi dan secara bertahap berubah menjadi sistem *bottom up*, dimulai sejak tahun 1998

dengan diundangkannya kebijakan desentralisasi dan otonomi daerah pada tahun 1999 yang baru diaplikasikan pada tahun 2001. Perubahan dari paradigma sentralistik pasca otonomi daerah tidak serta merta hilang, namun secara berangsur-angsur mulai beralih pola ke arah *bottom up*. Peluang pembangunan wilayah secara nonstruktural, berdasarkan inisiatif lokal dan dikelola tanpa memiliki keterikatan struktural administratif terhadap hirarki yang di atasnya.

2. *Pengembangan Wilayah Sistem Bottom Up*

Pendekatan teknis kewilayaan melalui pendekatan homogenitas atau sistem fungsional mengalami proses yang lebih kompleks karena pelaksanaannya meliputi aspek kesepakatan atau komitmen para actor regional dalam memadukan kekuatan endogen (Abdurrahman, 2005). Kemudian Rustiadi (2011) menambahkan bahwa konsep integrasi fungsional-spatial seperti yang pernah dicetuskan oleh Rondinelli berupa pengembangan pusat-pusat pertumbuhan dengan berbagai ukuran dan karakteristik fungsional secara terpadu perlu dikembangkan untuk memfasilitasi dan memberi pelayanan regional secara lebih luas. Salah satu bentuk konsep ini adalah wilayah agropolitan yang dirancang pertama kali oleh Friedman, Mc Douglas, 1978 yang merupakan rancangan pembangunan dari bawah (*development from below*) sebagai reaksi dari pembangunan *top down* (*development from above*).

Namun dimensi ruang (*spatial*) memiliki arti yang penting dalam konteks

pengembangan wilayah, karena ruang dapat menciptakan konflik dan pemicu kemajuan bagi individu dan masyarakat. Secara kuantitas ruang adalah terbatas dan secara kualitas ruang memiliki karakteristik dan potensi yang berbeda-beda. Maka dari itu intervensi terhadap kekuatan pasar (*planning*) yang berwawasan keruangan memegang peranan yang sangat penting dalam formulasi kebijakan pengembangan wilayah. Sehingga keserasian berbagai kegiatan pembangunan sektor dan wilayah dapat diwujudkan, dengan memanfaatkan ruang dan sumber daya yang ada didalamnya guna mendukung kegiatan kehidupan masyarakat (Riyadi dalam Ambardi, 2002).

C. Teori Pertumbuhan Wilayah

Banyak teori pertumbuhan wilayah yang telah diintroduksikan oleh para pencetusnya yang berbeda – beda satu sama lainnya karena perbedaan pendekatan yang digunakan, perbedaan objek atau fokus bahasan yang dilakukan, dan perbedaan dalam cara pandangnya. Menurut Adisasmita (2011) beberapa teori pertumbuhan yakni:

1. Teori Sumberdaya Alam (*Resource Endowment*)

Teori *Resource Endowment* dari suatu wilayah menyatakan bahwa pertumbuhan ekonomi wilayah akan ditentukan oleh sumberdaya alam yang dimiliki dan permintaan terhadap komoditas yang dihasilkan dari sumberdaya alam tersebut. Dalam jangka pendek sumberdaya yang dimiliki suatu wilayah merupakan nilai dari permintaan terhadapnya, atau dikatakan sebagai nilai turunan. Sumberdaya alam akan berharga apabila dapat

dimanfaatkan dalam bentuk produksi barang – barang yang dibutuhkan pasar. Variabel – variabel yang mempengaruhi tingkat permintaan terhadap sumberdaya wilayah adalah distribusi pendapatan, pola perdagangan, dan struktur produksi. Variabel – variabel tersebut dapat mengubah keuntungan relative wilayah dalam perekonomian nasional dan regional.

Kendala yang dihadapi teori sumberdaya ala mini adalah terjadinya pergeseran ekonomi dari pemakaian langsung dari sumberdaya alam beralih kepada proses pengolahan dari barang jadi menjadi barang setengah jadi, sehingga akan mempengaruhi penurunan relative dari pentingnya bahan mentah pada nilai akhir suatu produk, dan selanjutnya akan melemahkan kaitan antara sumberdaya wilayah dan pembangunan ekonomi wilayah.

2. Teori Basis Ekspor (*Export Base*)

Teori basis ekspor (*Export Base*) dikembangkan dari teori basis ekonomi. Kemudian teori basis ekspor dikembangkan dalam ekonomi perkotaan yang dikenal dengan teori basis perkotaan. Teori basis ekspor pertama kali dikembangkan oleh Douglass C. North pada tahun 1995. Menurut teori basis ekspor, pertumbuhan wilayah dalam jangka panjang akan ditentukan oleh industry ekspornya. Kekuatan utama dalam pertumbuhan wilayah adalah permintaan eksternal akan barang dan jasa yang dihasilkan oleh suatu wilayah dan ekspor ke wilayah lain. Permintaan eksternal ini mempengaruhi penggunaan modal, tenaga kerja dan teknologi yang diperlukan untuk menghasilkan barang dan jasa yang akan diekspor.

Dengan demikian dapat dikatakan bahwa permintaan akan barang dan jasa yang diekspor tersebut akan membentuk keterkaitan ekspor ke belakang akan membentuk keterkaitan ekonomi ke belakang (kegiatan produksi) dan keterkaitan ke depan (yaitu sektor pelayanan ekspor).

Suatu wilayah memiliki dan mengembangkan sektor ekspor karena sektor ekspor tersebut menghasilkan keuntungan dalam memproduksi barang dan jasa yang diekspor, karena ditunjang oleh tersedianya sumberdaya wilayah yang potensial, memiliki lokasi pemasaran efektif dan menguntungkan. Dalam perkembangannya, perekonomian wilayah cenderung mendorong terbentuknya kegiatan pendukung yang dapat memperkuat kedudukan yang menguntungkan dalam sektor ekspor di wilayah tersebut. Kegiatan pendukung meliputi misalnya kegiatan produksi pupuk, bibit unggul, dan traktor yang diperlukan untuk meningkatkan produksi komoditas pertanian yang diekspor, demikian pula peningkatan kegiatan industry prosesing, perusahaan transportasi dan pergudangan. Dari peningkatan ekspor barang dan jasa ke luar wilayah (negeri) akan diperoleh pendapatan ekspor yang lebih besar, yang selanjutnya dapat digunakan untuk meningkatkan kegiatan produksi barang dan jasa di luar untuk ekspor, yang digunakan untuk memenuhi berbagai kebutuhan penduduk di wilayah tersebut sehingga kegiatan produksi barang dan jasa untuk ekspor serta untuk kebutuhan penduduk di wilayah tersebut meningkat semuanya.

Teori basis ekspor memberikan penekanan pada pentingnya keterbukaan wilayah yang dapat meningkatkan aliran modal dan teknologi dari luar wilayah untuk mendukung pertumbuhan dan pembangunan wilayah. Kelemahan teori basis ekspor adalah mengelompokkan wilayah hanya dalam dua macam, yaitu suatu wilayah dan sisa wilayah lainnya, dan tidak dapat menjelaskan meskipun terjadi penurunan ekspor namun pembangunan wilayah dapat dilaksanakan, karena peningkatan pembangunan sektor non ekspor dapat mengimbangi penurunan sektor ekspor.

3. Teori Transpormasi Sektoral (*Sectoral Approach*)

Alan G.B. Fisher (tahun 1935) dalam Adisasmita (2011) telah memperkenalkan konsep kegiatan primer, sekunder, dan tersier. Sektor primer adalah kegiatan pertanian dan perkebunan, serta dalam beberapa kasus kegiatan pertambangan. Sektor sekunder meliputi kegiatan manufaktur dan konstruksi, sedangkan kegiatan tersier terdiri dari kegiatan transportasi dan komunikasi, perdagangan, pemerintahan, kesehatan, pendidikan, dan kegiatan jasa lainnya. Fisher menganggap perlu untuk mengklasifikasikan negara berdasarkan proporsi tenaga kerja yang ada di tiap sektor.

Menurut hipotesis Fischer dan Colin Clark (1940) dalam Adisasmita (2001:98) mengemukakan bahwa pada saat ekonomi negara berada pada tingkat tinggi, proporsi tenaga kerja yang terkait dengan sektor primer menurun, proporsi tenaga kerja pada sektor sekunder meningkat setelah mencapai tingkat tertentu, proporsi tenaga kerja pada sektor tersier

meningkat setelah sektor primer dan sektor sekunder telah mencapai keseimbangan. Perubahan proporsi tenaga kerja di setiap sektor menunjukkan bahwa pergerakan tenaga kerja akan terjari dari sektor primer menuju sektor sekunder dan sektor tersier karena adanya perbedaan produktivitas tenaga kerja dan kemajuan teknologi di setiap kegiatan.

D. Konsep – Konsep Pengembangan Wilayah

Menurut Rustiadi (2011) langkah-langkah perkembangan wilayah harus berdasarkan kepada konsep dan teori pertumbuhan wilayah yang dapat memberikan sumbangan arahan bagi perbaikan dan pertumbuhan wilayah. Secara sistematis perencanaan wilayah atau analisis wilayah dalam “*Regionalization*” yang berupa deleneasi wilayah yang macamnya ada tiga:

1. Konsep Wilayah Homogen

Konsep wilayah homogeny lebih menekankan aspek homogenitas dalam kelompok dan memaksimalkan perbedaan antarkelompok tanpa memperhatikan bentuk hubungan fungsional antarwilayah – wilayahnya atau antarkomponen – komponen di dalamnya. Sumber – sumber kesamaan yang dimaksud dapat berupa kesamaan struktur produksi, konsumsi, pekerjaan, topografi, iklim, perilaku sosial, pandangan politik, tingkat pendapatan dan lain – lain.

2. Wilayah Nodal

Konsep wilayah nodal adalah salah satu konsep wilayah fungsional atau sistem yang sederhana karena memandang suatu wilayah serta dikotomis

(terbagi atas dua bagian). Konsep wilayah nodal didasarkan atas asumsi bahwa suatu wilayah diumpamakan sebagai suatu sel hidup yang mempunyai plasma dan inti. Inti adalah pusat – pusat pelayanan dan atau permukiman, sedangkan plasma adalah daerah belakang yang mempunyai sifat – sifat tertentu dan mempunyai hubungan fungsional.

Konsep wilayah nodal lebih berfokus pada peran pengendalian atau pengaruh atau pusat serta hubungan ketergantungan pusat dan elemen – elemen sekelilingnya dibandingkan soal batas wilayah.

3. Konsep Perencanaan

Konsep perencanaan adalah suatu ekonomi ruang yang berada dibawah satu administrasi tertentu seperti propinsi, kabupaten, kecamatan dan sebagainya.

Dengan adanya desentralisasi dan otonomi penuh dalam pengambilan keputusan yang menyangkut pembangunan, maka analisis dan kebijaksanaan pembangunan daerah tidak tertutup kemungkinan kombinasi dua atau tiga konsep tersebut sehingga perlu dirumuskan konsep yang sesuai untuk dikombinasikan.

Seperti diketahui bahwa prospek masa depan bagi daerah adalah sumberdaya lokalnya, maka tiga konsep yang dijelaskan di atas merupakan paduan yang optimal dengan alasan :

1. Dalam melaksanakan kebijaksanaan dan rencana pembangunan daerah diperlukan tindakan-tindakan dari berbagai lembaga pemerintahan. Oleh

karena itu akan lebih praktis jika suatu negara dipecah menjadi beberapa daerah ekonomi berdasarkan satuan administrasi yang ada.

2. Daerah yang batasannya ditentukan secara administrasi lebih mudah dianalisis, karena biasanya pengumpulan data diberbagai daerah dalam suatu negara pembagiannya didasarkan pada administrasinya. (Lincoly Arsyad, 1999)

Sedangkan konsep pengembangan wilayah yang berkembang akhir ini adalah "*Local Ekonomik Development*" yang sesungguhnya telah dikembangkan pada konteks Eropa Barat. Namun demikian kini semakin dirasakan relevansinya untuk negara-negara yang sedang berkembang seperti Indonesia.

"*Local Ekonomik Development*" pada dasarnya beranggapan bahwa pengembangan wilayah sangat ditentukan oleh tumbuh dan berkembangnya wiraswastawan lokal yang akan ditopang oleh kelembagaan - kelembagaan di wilayah tersebut, meliputi industri, asosiasi kehiatan usaha, pemerintahan daerah, pengusaha lokal dan lainnya (Ed. Blakely 1989, dalam Ronny B, 20;1998), konsep tersebut bila diintegrasikan kedalam kondisi seluruh wilayah Indonesia sangat sesuai mengingat sistem yang diberlakukan saat ini sangat sentralistik.

Untuk mendukung arahan konsep pengembangan wilayah, beberapa teori yang memungkinkan digunakan antara lain yang dikembangkan oleh F. Peroux (1955) dalam Rustiadi (2011:35) yang mengemukakan bahwa perkembangan tidak timbul di semua tempat pada waktu yang bersamaan. Timbulnya di beberapa tempat dengan intensitas yang berlainan dan kemudian menyebar

melalui berbagai macam saluran dan dengan efek yang berlainan pula (Kadariah, 1985). Selanjutnya konsep ekonomi tersebut diterjemahkan menjadi konsep Geografi (Konsep Ruang) oleh Boudeville yang dikenal dengan konsep *Growth Center*. Ia menganggap bahwa perkembangan wilayah dapat dijalankan dari pusat-pusat yang lebih besar ke pusat-pusat yang lebih kecil, melalui sistem pusat-pusat yang terbentuk secara hirarkis.

Secara spasial konsep teori yang dapat dimanfaatkan adalah teori yang dikembangkan adalah teori yang dikembangkan oleh Jayadinata (1986). Ia mengemukakan bahwa perencanaan disatu wilayah selalu memerlukan lahan sebagai posisi pembangunan hal-hal tertentu. Agar tanah dapat digunakan secara efisien salah satu pandangan dalam perencanaan wilayah tersebut adalah perencanaan wilayah dengan memperhatikan wilayah pedesaan dengan menekankan pada pengembangan tanah bagi sektor pertanian dan rekreasi.

Sedangkan Avran Bendavid Val (Dalam Revina S. dalm Ferry K. 1998) mengemukakan teori *integrasi* yang didasarkan pada pandangan bahwa wilayah dan sub arealnya mempunyai kemampuan untuk merencanakan dan menerapkan kegiatan pembangunan dengan mencakupi diri sendiri (*Self sufficiency*). Asumsi dasarnya ialah penutupan ruang yang selektif guna merintang efek-efek operasional dari faktor produksi wilayah lain, itu berarti memberikan kemudahan bagi faktor-faktor produksi yang diperlukan bagi pembangunan wilayahnya.

Untuk mendukung arahan pengembangan konsep wilayah, beberapa teori yang memungkinkan digunakan antara lain yang dikembangkan oleh F.Peroux

(1995) yang mengemukakan bahwa perkembangan tidak timbul disemua tempat pada waktu yang bersamaan. Timbulnya di beberapa tempat dengan intensitas yang berlainan kemudian menyebar berbagai macam saluran dengan efek yang berlainan pula. Selanjutnya konsep ekonomi tersebut diterjemahkan menjadi konsep *Geografi (Konsep Ruang)* oleh *Boudeville* yang dikenal dengan konsep *Growth Center*. Ia menganggap bahwa perkembangan wilayah dapat dijalankan dari pusat-pusat yang lebih besar ke pusat-pusat yang lebih kecil, melalui sistem pusat-pusat yang terbentuk secara hirarkis (Kadariah, 1985).

Sedangkan secara spasial konsep teori yang dapat dimanfaatkan adalah teori yang dikembangkan oleh Jayadinata (1986). Ia mengemukakan bahwa perencanaan di satu wilayah selalu memerlukan lahan sebagai posisi pembangunan hal-hal tertentu. Agar tanah dapat digunakan secara efisien salah satu pandangan dalam perencanaan wilayah tersebut adalah dengan memperhatikan wilayah pedesaan dengan menekankan pada pengembangan tanah bagi sektor pertanian dan rekreasi.

E. Agribisnis

Menurut asal muasal kata Agribisnis berangkat dari kata *Agribusiness*, dimana *Agri=Agriculture* artinya pertanian dan *Business* berarti usaha atau kegiatan yang berorientasi profit. Jadi secara sederhana Agribisnis (*agribusiness*) adalah usaha atau kegiatan pertanian serta apapun yang terkait dengan pertanian berorientasi profit.

Agribisnis adalah kegiatan yang berhubungan dengan penanganan komoditi pertanian dalam arti luas, yang meliputi salah satu atau keseluruhan dari mata rantai produksi, pengolahan masukan dan keluaran produksi (agroindustri), pemasaran masukan-keluaran pertanian dan kelembagaan penunjang kegiatan. Yang dimaksud dengan berhubungan adalah kegiatan usaha yang menunjang kegiatan pertanian dan kegiatan usaha yang ditunjang oleh kegiatan pertanian. (Downey and Erickson. 1992)

Soetriono (2002) mengemukakan bahwa subsistem-subsistem agribisnis yang memiliki pengaruh pada agroindustri jagung yaitu :

1. Subsistem Pengadaan dan Penyaluran Sarana Produksi, Teknologi, dan Pengembangan Sumberdaya Manusia,

Subsistem ini mencakup semua kegiatan perencanaan, pengelolaan, pengadaan, dan penyaluran sarana produksi untuk memungkinkan terlaksananya penerapan teknologi usaha tani dan sumber daya pertanian yang optimal. Kegiatan yang termasuk dalam subsistem ini :

- a. Penyediaan sarana produksi (bibit atau benih, pupuk, pestisida, alat dan mesin pertanian)
- b. Informasi pertanian
- c. Berbagai alternatif teknologi baru yang kompatibel
- d. Pengerahan dan pengelolaan tenaga kerja dan sumber lainnya secara optimal

2. Subsistem Budidaya dan Usaha Tani

Subsistem ini mencakup kegiatan pembinaan dan pengembangan usaha tani rakyat maupun usaha tani skala besar. Kegiatan yang termasuk dalam subsistem ini yaitu:

- a. Perencanaan pemilihan lokasi, komoditas, teknologi
- b. Pola usaha tani
- c. Serta skala usahanya untuk mencapai produksi yang optimal

3. Subsistem Pengolahan Hasil Pertanian dan Agroindustri

Subsistem ini mencakup aktifitas pengolahan sederhana ditingkat petani dan keseluruhan kegiatan, mulai dari penanganan pasca panen produk pertanian sampai pada pengolahan lanjutan dengan maksud untuk menambahi nilai tambah (added value) dari produksi primer. Kegiatan yang termasuk dalam subsistem ini :

- a. Proses pengupasan, penbersihan, pengekstraksian, penggilingan, pembekuan, dan pengeringan
- b. Peningkatan mutu dan pengepakan/pengemasan hasil

4. Subsistem Pemasaran Hasil Pertanian

Subsistem ini mencakup kegiatan distribusi dan pemasaran hasil usaha tani dan agriindustri baik pasar domestik maupun pasar luar negeri atau ekspor. Kegiatan yang termasuk dalam subsistem ini pengembangan dan pemantauan informasi pasar (Market Information)Market development Market promotion Market intelege.

F. Pembangunan Pertanian Berkelanjutan Dengan Pengembangan Sistem Agribisnis

Sanim, B (2006) menyampaikan bahwa; Pembangunan pertanian berkelanjutan memiliki tiga tujuan yaitu; tujuan ekonomi (efisiensi dan pertumbuhan), tujuan sosial (kepemilikan/ keadilan), dan tujuan ekologi (kelestarian sumber daya alam dan lingkungan).

Ketiga tujuan tersebut saling terkait dimana proses pembangunan pertanian berkelanjutan dapat terwujud bila tiga tujuan pembangunan tersebut tercapai. Efisiensi dan pertumbuhan sektor pertanian dapat dipacu melalui pertumbuhan produksi dan pendapatan petani, pembentukan modal, dan peningkatan daya saing. Pemerataan kepemilikan sumber daya dapat ditempuh melalui kebijakan reformasi agraria (*land reform*) serta meningkatkan akses dan control masyarakat petani ke sumber daya pertanian, modal, teknologi, kesejahteraan sosial, dan ketenteraman.

Simatupang, P (1995) menyampaikan bahwa Struktur agribisnis yang berkembang saat ini kurang memiliki daya saing, sehingga perlu dikembangkan dengan baik, hal itu disebabkan oleh tiga faktor utama yaitu:

1. Tidak ada keterkaitan fungsional yang harmonis di antara kegiatan atau pelaku agribisnis, sehingga dinamika pasar belum dapat direspons secara efektif karena tidak adanya koordinasi.

2. Terbentuknya marjin ganda sehingga ongkos produksi, pengolahan, dan pemasaran hasil yang harus dibayar konsumen lebih mahal.
3. Tidak adanya kesetaraan posisi tawar antara petani dan pelaku agribisnis lainnya sehingga petani sulit mendapatkan harga pasar yang wajar.

Namun walaupun demikian bahwa pembangunan pertanian berkelanjutan melalui pendekatan pengembangan sistem agribisnis akan memberikan beberapa manfaat yaitu;

1. Mengoptimalkan alokasi sumber daya pada satu titik waktu dan lintas generasi,
2. Meningkatkan efisiensi dan produktivitas produk-produk pertanian karena adanya keterpaduan produk berdasarkan tarikan permintaan (*demand driven*),
3. Meningkatkan efisiensi masing-masing subsistem agribisnis dan harmonisasi keterkaitan antar subsistem melalui keterpaduan antar pelaku,
4. Terbangunnya kemitraan usaha agribisnis yang saling membutuhkan, memperkuat, dan menguntungkan, dan
5. Adanya kesinambungan usaha yang menjamin stabilitas dan kontinuitas pendapatan seluruh pelaku agribisnis. Pendekatan tersebut hanya akan berhasil bila dilakukan secara partisipatif.

Pembangunan pertanian berkelanjutan dapat dilakukan melalui pengembangan sistem agribisnis. Dalam agribisnis dikenal konsep agribisnis sebagai suatu sistem dan agribisnis sebagai suatu usaha (perusahaan). Di samping

itu dikenal azas-azas dalam pengembangan agribisnis yang berkelanjutan yaitu terpusat, efisien, menyeluruh dan terpadu, serta menjaga kelestarian lingkungan.

G. Jenis – Jenis Jagung

Untuk mempermudah pengenalan jenis jagung atau kelompokan jagung maka didasarkan pada bentuk bijinya, menurut Rahmat (2000) jenis jagung dapat digolongkan menjadi tujuh tipe :

1. Jagung Gigi Kuda (*Zea mays indentata*)

Disebut jagung gigi kuda (*dent corn*), karena dapat lekukan dipuncak biji lekukan tersebut terjadi karena pati keras terdapat di sekeliling pinggir dan pati lembut terdapat di tengah biji dengan warna biji kuning.

2. Jagung mutiara (*zea mays inderast*)

Jagung Mutiara (*flint corn*), bentuknya bulat dan umumnya berwarna putih, bagian luar biji keras dan licin karena terdiri dari pati keras dan umurnya genjah.

3. Jagung Manis (*zea mays saccharata*)

Jagung manis (*sweet corn*) mengandung lebih banyak gula daripada pati sehingga bila kering bijinya keriput.

4. Jagung Berondong (*Zea mays evertata*)

Jagung berondong (*pop corn*) merupakan jagung tipe mutiara tetapi bagian bijinya terdiri atas pati keras, pada saat dipanaskan uap air yang terdapat pada biji menerobos keluar dan meletuskan biji.

5. Jagung Tepung (*Zea mays amilceae*)

Jagung tepung (plour corn), seluruh bagian jagung terdiri dari pati lunak, seluruh pati lunak sangat mudah dicerna sehingga jenis jagung ini di Amerika Selatan dijadikan sebagai makanasn bayi.

6. Jagung polong (*zea mays tunicata*)

Jagung polong (pod corn), jenis jagung yang langka dan aneh karena masing-masing biji dibungkus oleh kelobot sementara seluruh tongkol juga terbungkus oleh kelobot seperti halnya jenis jagung lainnya.

7. Jagung ketan (*zea mays ceratina*)

Jagung ketan (waxy corn), dengan kandungan amilopektin lebih besar dari amilosa dalam endospermanya, amilopektin merupakan gugus gula yang bercabang dan bila dicampur dengan iodium akan menghasilkan warna merah, kandungan amilopektin yang tinggi menyebabkan pulen pada jagung ketan.

H. Syarat Tumbuh Tanaman Jagung

1. Jenis tanah

Rahmat (2000) menyatakan bahwa, tanah merupakan media atau tempat tumbuh tanaman, akar tanaman berpegang kuat pada tanah serta mendapatkan air dan unsur hara dari tanah. Jagung dikenal sebagai tanaman yang dapat tumbuh dilahan kering, sawah dan pasang surut, secara umum persyaratan kondisi yang dikehendaki tanaman jagung yaitu:

- a. Jenis tanah yang dapat ditanami jagung antara lain : andosol (berasal dari gunung berapi), latosol (bertekstur lempeng atau liat berdebu) dan grumsol (bertekstur berat).
- b. Keasamann tanah berkisar antara pH 5,5 sampai 7 yang paling baik untuk tanaman jagung adalah pH 6,8.
- c. Mempunyai aerasi dan ketersediaan air dalam kondisi baik.

2. Iklim

Tanaman jagung menghendaki daerah yang beriklim sedang (subtropis atau tropis basah), juga dapat tumbuh di daerah yang terletak antara 50 derajat lintang utara sampai 40 derajat lintang selatan. Sinar matahari yang dikehendakinya adalah penyinaran langsung. Dengan suhu optimum antara 27 hingga 32 derajat celsius.

3. Kebutuhan Air

Tanaman jagung termasuk tanaman yang membutuhkan air cukup banyak terutama pada saat pertumbuhan awal, saat berbunga dan pada saat pengisian biji.

BAB III

METODE PENELITIAN

A. *Jenis Penelitian*

Jenis penelitian ini berdasarkan rumusan masalah serta tujuan penelitian yaitu survey dengan pendekatan *deskriptif kualitatif dan kuantitatif*. Penelitian kualitatif merupakan penelitian non matematis dengan proses menghasilkan data-data dari hasil penemuan berupa pengamatan, survey maupun wawancara. Penelitian Kuantitatif merupakan jenis penelitian dengan menggunakan data-data tabulasi, data angka sebagai bahan pembandingan maupun bahan rujukan dalam menganalisis secara deskriptif

B. *Lokasi Penelitian*

Penelitian dilaksanakan di Kecamatan Kajang Kabupaten Bulukumba. Kecamatan Kajang diambil sebagai lokasi penelitian dengan pertimbangan bahwa Kecamatan Kajang merupakan salah Kecamatan yang memiliki potensi dalam sektor pertanian terutama produksi tanaman pangan jagung. Berdasarkan data statistik tanaman pangan Kabupaten Bulukumba 2014, Kecamatan Kajang tercatat sebagai kecamatan penghasil jagung terbesar di Kabupaten Bulukumba. Produksi jagung yang melimpah masih belum mampu mengangkat perekonomian masyarakat sekitar sehingga perekonomian Kecamatan Kajang masih tertinggal dan tidak berkembang. Lokasi penelitian ini di khususkan pada 2 (dua) desayang terdapat di Kecamatan Kajang yakni di Desa Bonto Biraeng

dan Desa Tambangan. Kedua desa tersebut dipilih karena kedua desa tersebut merupakan penghasil jagung terbesar di Kecamatan Kajang. Berangkat dari hal tersebut, sehingga peneliti memilih untuk melakukan penelitian di lokasi tersebut, dengan harapan dapat memberikan arahan mengenai pengembangan komoditi jagung melalui kegiatan agribisnis sehingga sehingga hasil pendapatan masyarakat lebih meningkat selain itu dapat mendukung perekonomian Kecamatan Kajang serta meningkatkan Produk Domestik Regional Bruto (PDRB) Kabupaten Bulukumba.

C. *Jenis Dan Sumber Data*

Untuk memperoleh hasil yang maksimal, maka dalam penelitian ini dibutuhkan data dan informasi yang relevan dengan penelitian. Adapun jenis data yang akan digunakan terbagi atas 2 (dua) macam yaitu :

1. Data Kualitatif

Data kualitatif, yaitu data yang terbentuk bukan angka atau menjelaskan secara deskripsi tentang kondisi ruang lingkup studi atau data yang tidak bisa langsung diolah dengan menggunakan perhitungan sederhana. Yang termasuk dalam jenis data kualitatif ini yaitu:

- a. Aspek fisik wilayah
- b. Fasilitas produksi jagung
- c. Fasilitas pengolahan hasil produksi jagung
- d. Fasilitas pemasaran hasil produksi jagung
- e. Aksesibilitas

f. Peta – Peta yang terkait dengan penelitian

2. Data kuantitatif

Data kuantitatif adalah jenis data yang berupa angka atau numerik yang bisa diolah dengan menggunakan metode perhitungan yang sederhana.

Untuk memperoleh data-data tersebut, maka sumber data yang digunakan adalah :

- a. Pendapatan petani jagung
- b. Jumlah produksi jagung
- c. Luas lahan pertanian jagung
- d. Jumlah penduduk

Untuk memperoleh data-data tersebut, maka sumber data yang digunakan adalah :

1. Data Primer

Data primer yaitu data yang diperoleh secara langsung melalui observasi, interview secara langsung.

2. Data Sekunder

Data sekunder yaitu data yang diperoleh melalui instansi yang terkait dengan penelitian. Adapun jenis data yang dimaksudkan adalah :

- a. Kantor Camat Kajang
- b. Kantor Desa
- c. Kantor BPS Kabupaten Bulukumba

d. Kantor Dinas Pertanian Kabupaten Bulukumba

D. *Populasi dan Sampel*

1. Populasi

Menurut Sugiyono (2002), “Populasi adalah wilayah generalisasi yang terdiri atas: objek/subjek yang mempunyai kualitas dan karakteristik tertentu yang ditetapkan oleh peneliti untuk dipelajari dan kemudian ditarik kesimpulannya”.

Lebih lanjut Singarimbun dan Effendi (1989) menyatakan bahwa: “Populasi adalah jumlah keseluruhan unit analisis yang ciri-cirinya akan diduga”.

Populasi adalah masyarakat Desa Bonto Biraeng yaitu sebanyak 2194 jiwa dan Desa Tambangan yaitu sebanyak 3716 jiwa Kecamatan Kajang Kabupaten Bulukumba yang memproduksi tanaman pangan jagung. Populasi tersebut digunakan untuk menentukan jumlah sampel yang akan menjadi sasaran dalam penyebaran kuisisioner.

2. Sampel

Sampling adalah proses seleksi dalam kegiatan observasi. Proses seleksi yang dimaksud adalah proses untuk mendapatkan sampel kegiatan observasi ditujukan pada populasi sosial. Teknik sampel yang digunakan dalam penelitian ini adalah Sampling Acak Sederhana yang merupakan suatu metode memilih terhadap unit – unit populasi yang diacak seluruhnya. Masing – masing unit atau unit satu dengan unit lainnya memiliki peluang yang sama

untuk dipilih dan pemilihan tersebut dilakukan dengan tabel angka random atau menggunakan program computer (Cochran, 2010). Sampel pada penelitian ini adalah masyarakat di Desa Bonto Biraeng dan Desa Tambangan. Adapun perhitungan jumlah sampel pada wilayah penelitian sebagai berikut:

$$\text{Presentase Klasifikasi} = \frac{\text{Jumah Penduduk}}{\text{Total Populasi}} \times 100$$

1. Desa Bonto Biraeng

$$\text{Presentase Klasifikasi} = \frac{2194}{5952} \times 100 = 37$$

2. Desa Tambangan

$$\text{Presentase Klasifikasi} = \frac{3716}{5952} \times 100 = 63$$

Dari hasil perhitungan dengan menggunakan *random sampling* maka didapatkan jumlah sampel yang akan diambil yakni sebanyak 100, dimana 37

sampel pada Desa Bonto Biraeng dan 63 sampel pada Desa Tambangan.

Untuk lebih jelasnya dapat dilihat pada table 3.1 berikut:

Tabel 3.1 Jumlah Sampel Tiap Desa Tahun 2015

No	Desa	Jumlah penduduk	Total sampel
1	Bonto Biraeng	2194	37
2	Tambangan	3716	63
Jumlah		5952	100

Sumber: *Analisis Penelitian Tahun 2015*

E. Metode Pengumpulan Data

Pengumpulan data yang dilakukan dengan 3 (tiga) cara yaitu :

1. Observasi

Observasi adalah teknik pengumpulan data yang dilakukan melalui pengamatan langsung pada obyek penelitian dalam rangka untuk memperoleh data dan informasi yang terkait dengan kondisi dan potensi obyek penelitian kaitannya terhadap potensi pengembangan kegiatan agribisnis pada komoditi jagung dalam rangka pengembangan wilayah di Kabupaten Bulukumba.

2. Kuesioner

Kuesioner adalah cara pengmpulan data dan informasi melalui daftar pertanyaan untuk di isi. Cara ini mengacu pada pertanyaan yang diajukan secara tertulis kepada responden dan jawaban yang diperoleh dalam bentuk tertulis, dengan memakai alat bantu Kuesioner.

3. Interview dengan melakukan wawancara langsung

Interview adalah teknik pengumpulan data dan informasi melalui wawancara langsung dalam mengetahui persepsi atau pandangan masyarakat terhadap pengembangan kegiatan agribisnis pada komoditi jagung dalam rangka pengembnagan wilayah di Kabupaten Bulukumba.

4. Telaah Pustaka

Telaah pustaka adalah salah satu teknik pengumpulan data yang digunakan untuk memperoleh data atau gambar berupa peta-peta yang terkait dengan penelitian berupa peta administrasi, peta kondisi fisik wilayah (topografi, geologi, hidrologi dll), serta data-data pendukung lainnya yang bersumber dari buku-buku atau literatur yang terkait dengan penelitian dan laporan hasil penelitian sebelumnya.

F. Metode Analisis

Sesuai dengan tujuan yang ingin dicapai dari penelitian ini, maka metode analisis yang akan digunakan yaitu :

1. Analisis Deskriptif Kualitatif

Metode pengumpulan data yang diolah dan dianalisis dengan pengamatan teknik analisis deskriptif kualitatif. Analisis ini digunakan untuk mengetahui potensi pengembangan kegiatan agribisnis pada komoditi jagung dalam rangka pengembangan wilayah di Kabupaten Bulukumba.

2. Analisis Strength, Weakness, Opportunity, Threats (SWOT)

Analisis SWOT adalah analisis kondisi internal maupun eksternal suatu organisasi yang selanjutnya akan digunakan sebagai dasar untuk merancang strategi dan program kerja. Analisis internal meliputi penilaian terhadap faktor kekuatan (*Strength*) dan kelemahan (*Weakness*). Sementara, analisis eksternal mencakup faktor peluang (*Opportunity*) dan tantangan (*Threats*).

Analisis SWOT digunakan untuk mengetahui strategi dalam pengembangan kegiatan agribisnis pada komoditi jagung dalam kerang pengembangan wilayah di Kabupaten Bulukumba. Analisis SWOT (*Strength, Weakness, Opportunities, and Threat*) adalah identifikasi berbagai faktor secara sistematis untuk merumuskan suatu strategi. Rangkuti (1997) mengemukakan bahwa analisis SWOT adalah bagian dari proses perencanaan strategis yang dilakukan dalam tiga tahap, yaitu tahap pengumpulan data, analisis dan pengambilan keputusan. Dalam tahap pengumpulan data, dilakukan pengklarifikasikan data yaitu data eksternal dan internal. Untuk itu perlu diketahui terlebih dahulu faktor strategi internal dan eksternal sehingga dapat disusun matriks untuk merumuskan strategi. David dalam Salusu (1996) salah satu model matriks SWOT yang dikembangkan adalah matriks TOWS. Dalam matriks TOWS tampaknya lebih mendahulukan analisis ancaman dan peluang untuk kemudian melihat sejauh mana kapabilitas internal sesuai dan cocok dengan faktor-faktor

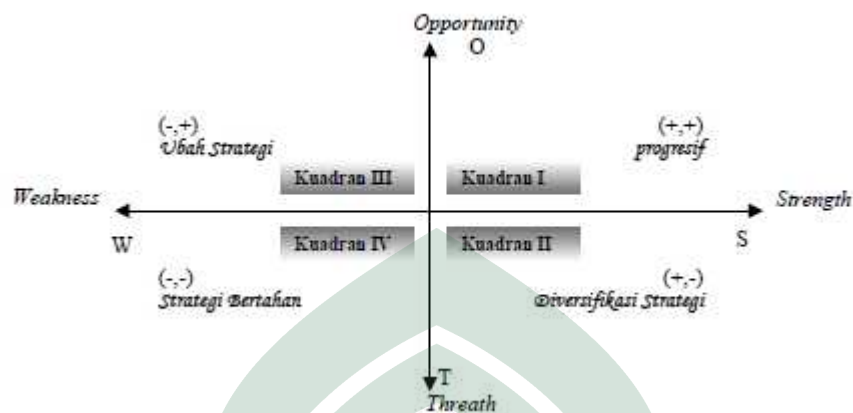
eksternal tersebut. Untuk mendapatkan strategi dalam menggunakan matriks TOWS terdapat 4 (empat) strategi yang akan ditampilkan yaitu :

- Strategi SO dipakai untuk menarik keuntungan dari peluang yang tersedia dalam lingkup eksternal.
- Strategi WO bertujuan untuk memperbaiki kelemahan internal dengan memanfaatkan peluang dari lingkungan luar
- Strategi ST akan digunakan untuk menghindari atau paling tidak memperkecil dampak dari ancaman yang akan datang dari luar
- Strategi WT akan digunakan untuk memperkecil kelemahan internal dan menghindari ancaman eksternal.

	EKSTERNAL		
INTERNAL		OPPORTUNITY	TREATHS
STRENGTH		<i>Comparative Advantage</i>	<i>Mobilization</i>
WEAKNESS		<i>Divestment/Investment</i>	<i>Damage Control</i>

Gambar 1. Matriks SWOT

Untuk memberikan gambaran yang lebih jelas dari analisis SWOT, berikut ini akan disajikan diagram SWOT;



Gambar 2. Diagram SWOT

Dari diagram di atas dapat dilihat adanya empat kuadran, dimana setiap kuadran memiliki sifat dan karakteristik yang berbeda-beda. Adapun penjelasan karakteristik setiap kuadran adalah sebagai berikut;

a. Kuadran I (positif, positif)

Posisi ini menandakan sebuah organisasi yang kuat dan berpeluang, Rekomendasi strategi yang diberikan adalah Progresif, artinya organisasi dalam kondisi prima dan mantap sehingga sangat dimungkinkan untuk terus melakukan ekspansi, memperbesar pertumbuhan dan meraih kemajuan secara maksimal.

b. Kuadran II (positif, negatif)

Posisi ini menandakan sebuah organisasi yang kuat namun menghadapi tantangan yang besar. Rekomendasi strategi yang diberikan adalah Diversifikasi Strategi, artinya organisasi dalam kondisi mantap namun menghadapi sejumlah tantangan berat sehingga

diperkirakan roda organisasi akan mengalami kesulitan untuk terus berputar bila hanya bertumpu pada strategi sebelumnya. Oleh karena, organisasi disarankan untuk segera memperbanyak ragam strategi taktisnya.

c. Kuadran III (negatif, positif)

Posisi ini menandakan sebuah organisasi yang lemah namun sangat berpeluang. Rekomendasi strategi yang diberikan adalah Ubah Strategi, artinya organisasi disarankan untuk mengubah strategi sebelumnya. Sebab, strategi yang lama dikhawatirkan sulit untuk dapat menangkap peluang yang ada sekaligus memperbaiki kinerja organisasi.

d. Kuadran IV (negatif, negatif)

Posisi ini menandakan sebuah organisasi yang lemah dan menghadapi tantangan besar. Rekomendasi strategi yang diberikan adalah Strategi Bertahan, artinya kondisi internal organisasi berada pada pilihan dilematis. Oleh karenanya organisasi disarankan untuk menggunakan strategi bertahan, mengendalikan kinerja internal agar tidak semakin terperosok. Strategi ini dipertahankan sambil terus berupaya membenahi diri.

G. Variabel Penelitian

Variabel penelitian adalah suatu atribut atau sifat atau nilai dari orang, obyek atau kegiatan yang mempunyai variasi tertentu yang ditetapkan oleh

peneliti untuk dipelajari dan ditarik kesimpulannya (Sugiyono, 2009). Variabel digunakan dalam proses identifikasi yang ditentukan berdasarkan kajian teori.

Adapun variabel penelitian yang digunakan adalah:

1. Subsystem input
2. Subsystem proses
3. Subsystem output
4. Subsystem pemasaran

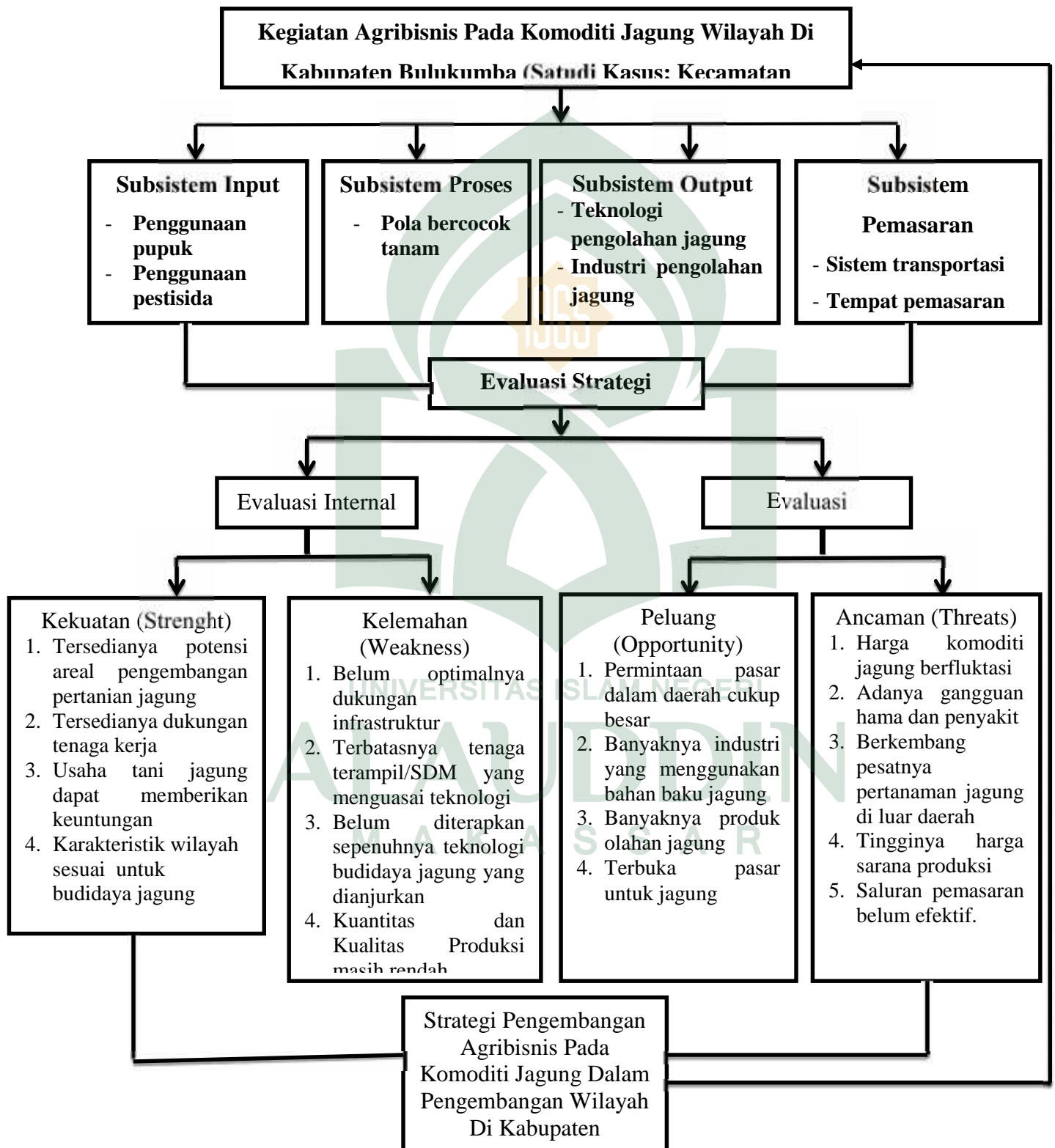
H. Definisi Operasional

1. **Pengembangan** adalah kemampuan yang ditentukan oleh apa yang dapat dilakukan dengan apa yang dimiliki untuk meningkatkan kualitas hidup.
2. **Agribisnis** adalah kegiatan yang berhubungan dengan penanganan komoditi pertanian dalam arti luas, yang meliputi salah satu atau keseluruhan dari mata rantai produksi, pengolahan masukan dan keluaran produksi (agroindustri), pemasaran masukan-keluaran pertanian dan kelembagaan penunjang kegiatan.
3. **Pengembangan wilayah** merupakan program yang menyeluruh dan terpadu dari semua kegiatan dengan memperhitungkan sumberdaya yang ada dan kontribusinya pada pembangunan suatu wilayah.
4. **Komoditi** ialah barang yang mempunyai permintaan dan yang dibekalkan tanpa pembezaan kualitatif merentasi pasaran. Ia merupakan produk yang sama tanpa mengira siapakah yang menghasilkannya, misalnya petroleum, kertas buku nota, atau susu. Dalam kata yang lain, tembaga ialah tembaga.

Harga tembaga adalah sejangat dan naik turun setiap hari, berdasarkan penawaran dan permintaan global. Sebaliknya, televisyen mempunyai banyak tahap mutunya. Televisyen yang lebih baik (berdasarkan tanggapan) akan berharga lebih tinggi.

5. **Jagung** merupakan salah satu tanaman yang sering memiliki kandungan karbohidrat yang tinggi sehingga sering dimanfaatkan oleh masyarakat sebagai bahan pengganti nasi
6. **Subsistem input** merupakan subsistem yang mencakup penyediaan sarana produksi seperti penyediaan benih, pupuk, dan pestisida.
7. **Subsistem proses** merupakan subsistem yang mencakup pola bercocok tanam.
8. **Subsistem output** merupakan subsistem yang mencakup aktifitas pengolahan hasil pertanian seperti penggunaan teknologi pengolahan hasil pertanian.
9. **Subsistem pemasaran** merupakan subsistem mencakup kegiatan distribusi dan pemasaran hasil pertanian.

I. Kerangka Pikir



BAB IV

HASIL DAN PEMBAHASAN

A. Gambaran Umum Kabupaten Bulukumba

1. Kondisi Geografis dan Administratif

Kabupaten Bulukumba terletak di bagian selatan dari jazirah Sulawesi Selatan dan berjarak 153 km dari Makassar (Ibukota Propinsi Sulawesi Selatan). Luas wilayah Kabupaten Bulukumba 1.154,67 km² atau 1,85% dari luas wilayah Propinsi Sulawesi Selatan.

Kabupaten Bulukumba terdiri dari 10 (sepuluh) kecamatan yaitu Kecamatan Ujungbulu (Ibukota Kabupaten), Gantarang, Kindang, Rilau Ale, Bulukumpa, Ujung Loe, Bontobahari, Bontotiro, Kajang dan Herlang. Secara kewilayahan Kabupaten Bulukumba berada pada kondisi empat dimensi, yakni dataran tinggi pada kaki gunung Bawakaraeng-Lompobattang, dataran rendah, pantai dan laut lepas. Kabupaten Bulukumba terletak diantara 05°20' - 05°40' LS dan 119°58' - 120°28' BT dengan batas-batas yakni:

- Sebelah Utara berbatasan Kabupaten Sinjai
- Sebelah Timur berbatasan Teluk Bone dan Pulau Selayar
- Sebelah Selatan berbatasan Laut Flores
- Sebelah Barat berbatasan Kabupaten Bantaeng.

Daerah perbukitan di Kabupaten Bulukumba terbentang mulai dari Barat ke Utara dengan ketinggian 100 s.d. di atas 500 meter dari permukaan laut meliputi bagian dari Kecamatan Kindang, Kecamatan Bulukumpa dan Kecamatan Rilau Ale.

Tabel 4.1. Luas Tiap Kecamatan dan Persentase dari Luas Kabupaten Bulukumba Tahun 2014

No.	Kecamatan	Luas (Km ²)	Persentase (%)	Jumlah	
				Desa	Kelurahan
1	Gantarang	173.5	15.03	17	3
2	Ujung Bulu	14.4	1.25	0	9
3	Ujung Loe	144.3	12.50	11	1
4	Bontobahari	108.6	9.41	4	4
5	Bontotiro	78.3	6.78	11	1
6	Herlang	68.8	5.96	6	2
7	Kajang	129.1	11.18	17	2
8	Bulukumpa	171.3	14.84	13	3
9	Rilau Ale	117.5	10.18	12	1
10	Kindang	148.8	12.88	12	1
Jumlah		1154.7	100	103	27

Sumber: Kabupaten Bulukumba dalam angka 2014

Berdasarkan tabel di atas dapat diketahui bahwa Kabupaten Bulukumba terbagi menjadi 10 (sepuluh) kecamatan dan memiliki luas yakni 1154,7 Km². Kecamatan yang memiliki wilayah terluas yaitu Kecamatan Gantarang dengan luas 173,5 Km² dengan persentase terhadap luas wilayah sebesar 15,03%. Sedangkan kecamatan yang memiliki wilayah terkecil yakni Kecamatan Ujung Bulu dengan luas 14,4 Km² dengan persentase terhadap luas wilayah sebesar 1,25%.

2. Kondisi Topografi Dan Kemiringan Lereng

Bentang alam atau bentuk morfologi wilayah Kabupaten Bulukumba terdiri dari; morfologi pegunungan (500 - >1000 m dpl), morfologi perbukitan (100–500 m dpl), morfologi bergelombang (25–100 m dpl) dan morfologi pedataran (0–25 m dpl).

a. Morfologi Pegunungan

Wilayah morfologi ini mempunyai sifat-sifat relief topografi tinggi, tekstur topografi kasar, batuan penyusun didominasi oleh Batuan Gunung api Lompobattang, satuan wilayah ini sekitar Pegunungan Lompobattang (Bulu Singgang) dan bagian utara Kecamatan Kindang.

b. Morfologi Perbukitan

Wilayah morfologi ini mempunyai sifat-sifat relief topografi dan tekstur topografi sedang, batuan penyusun terutama terdiri dari batuan Gunungapi Lompobattang dan Formasi Baturappe serta Formasi Walanae, terdapat di daerah kecamatan Kajang, Herlang, Bontotiro dan Bontobahari.

c. Morfologi Bergelombang

Wilayah morfologi ini mempunyai sifat-sifat relief topografi rendah sampai sedang dan tekstur topografi halus sampai sedang, batuan penyusunnya terutama dari batuan Formasi Walanae, Batugamping dan Batuan Gunungapi. Pada batugamping setempat terdapat morfologi undak, wilayah morfologi ini terdapat di daerah Kecamatan Kajang, Bontotiro dan Bontobahari.

d. Morfologi Pedataran

Wilayah morfologi ini mempunyai sifat-sifat relief topografi sangat rendah dan tekstur topografi halus, batuan penyusunnya didominasi oleh endapan Aluvium, terdapat di wilayah Kecamatan Ujungbulu dan Bontobahari. Persentase ketinggian wilayah kabupaten bulukumba dapat dilihat pada tabel berikut:

Tabel 4.2. Persentase Ketinggian Tiap Kecamatan di Kabupaten Bulukumba Tahun 2014

No.	KECAMATAN	KETINGGIAN (mdpl)					TOTAL
		0 – 25	25 - 100	100 - 500	500 - 1000	>1000	
1	Gantarang	39,2	37,78	23,02	-	-	100
2	Ujung Bulu	100	-	-	-	-	100
3	Ujung Loe	34,93	65,07	-	-	-	100
4	Bontobahari	29,7	45,43	24,87	-	-	100
5	Bontotiro	6,06	35,68	58,26	-	-	100
6	Herlang	6,47	57,28	36,25	-	-	100
7	Kajang	20,54	48,99	30,47	-	-	100
8	Bulukumpa	-	7,52	50,62	21,97	19,89	100
9	Rilau Ale	-	24,47	57,51	18,01	-	100
10	Kindang	-	-	40,41	26,01	35,58	100

Sumber: *Bulukumba Dalam Angka 2014*

- 1) Ketinggian 0-25 mdpl, relatif datar dan terdapat disepanjang pantai Kecamatan gantarang, ujung bulu, ujung loe, dan bontobahari
- 2) Segmentasi ketinggian 0-25 mdpl berada di sepanjang pesisir pantai yang berbatasan dengan teluk bone, membentang dari utara ke selatan serta di sepanjang pesisir pantai yang berbatasan dengan laut flores membentang arah timur barat.

- 3) Ketinggian 25-50 mdpl, datar sampai bergelombang berada disebagian Kecamatan Gantarang.
- 4) Ketinggian 100-500 mdpl, bergelombang sampai berbukit, dijumpai diwilayah Kecamatan rilau ale, dan sebagian wilayah Kecamatan Bulukumpa dan Gantarang.
- 5) Ketinggian 500-1000 mdpl, berbukit sampai bergunung, dijumpai pada sebagian wilayah Kecamatan Bontotiro, Bulukumpa, dan sebagian wilayah Kecamatan Kindang.
- 6) Ketinggian di atas 1000 mdpl, perbukitan dan pegunungan yang banyak dijumpai di Kecamatan Kindang dan di Kecamatan Bulukumpa yang berbatasan dengan Kabupaten Sinjai dan Bantaeng.

3. *Klimatologi*

Kabupaten Bulukumba mempunyai suhu rata-rata berkisar antara 23,82 °C – 27,68 °C. Suhu pada kisaran ini sangat cocok untuk pertanian tanaman pangan dan tanaman perkebunan. Berdasarkan analisis Smith – Ferguson (tipe iklim diukur menurut bulan basah dan bulan kering) maka klasifikasi iklim di Kabupaten Bulukumba termasuk iklim lembab atau agak basah.

Kabupaten Bulukumba berada di sektor timur, musim gadu antara Oktober – Maret dan musim rendengan antara April – September. Terdapat 8 buah stasiun penakar hujan yang tersebar di beberapa kecamatan yakni: stasiun Bettu, stasiun Bontonyeleng, stasiun Kajang, stasiun Batukaropa, stasiun Tanah Kongkong, stasiun Bontobahari, stasiun Bulu-bulu dan stasiun

Herlang. Daerah dengan curah hujan tertinggi terdapat pada wilayah barat laut dan timur sedangkan pada daerah tengah memiliki curah hujan sedang sedangkan pada bagian selatan curah hujannya rendah. dengan curah hujan sebagai berikut:

- a. Curah hujan antara 800–1000 mm/tahun meliputi Kecamatan Ujungbulu, sebagian Gantarang, sebagian Ujung Loe dan Bontobahari.
- b. Curah hujan antara 1000 – 1500 mm/tahun meliputi sebagian Gantarang, sebagian Ujung Loe dan sebagian Bontotiro.
- c. Curah hujan antara 1500 – 2000 mm/tahun meliputi Kecamatan Gantarang, sebagian Rilau Ale, sebagian Ujung Loe, sebagian Kindang, sebagian Bulukumpa, sebagian Bontotiro, sebagian Herlang dan Kecamatan Kajang.
- d. Curah hujan di atas 2000 mm/tahun meliputi Kecamatan Kindang, Kecamatan Rilau Ale, Kecamatan Bulukumpa dan Kecamatan Herlang.

4. Geologi dan Jenis Tanah

Kondisi fisik geologi Kabupaten Bulukumba berdasarkan litostratigrafi dapat dibagi menjadi 6 satuan batuan yaitu *Formasi Walanae* yang penyebaran batuan terutama di daerah Kecamatan Kajang, Herlang dan Ujungbulu; Anggota Selayar *Formasi Walanae* yang penyebarannya di wilayah Kecamatan Kindang; Bontobahari dan Bontotiro; Batuan Gunungapi Baturappe – Cindako, dimana penyebaran dari satuan batuan ini menempati daerah perbukitan Bangbeki dari daerah kecamatan Kindang; *Batuan Gunungapi Lompobattang 1*, dan penyebarannya di wilayah Kecamatan

Kindang dan Bulukumpa: *Batuan Gunungapi Lompobattang II* yang penyebarannya di wilayah Kecamatan Kindang bagian utara; serta *Endapan Aluvium* dimana sebaran endapan aluvium ini terdapat di daerah dataran rendah bagian selatan dan pada sungai-sungai. Struktur geologi yang terdapat di wilayah Kabupaten Bulukumba terdiri atas perlipatan dan sesar serta kekar. Sesar secara umum berarah Utara-Selatan sampai Barat Laut – Tenggara, berupa sesar geser dan sesar normal; batuan yang tersesarkan adalah batuan Formasi Walanae. Sesar ini terbentuk oleh adanya gaya mendatar pada Kala Pilosen. Kekar pada batuan umumnya berarah Barat Laut – Tenggara dan Timur Laut – Barat Daya, berupa kekar terbuka dan kekar tertutup dengan intensitas rendah, pada batuan Lava Andesit dan Basal; serta pada batuan sedimen Formasi Walanae, Kekar pada batuan tersebut terbentuk adanya proses geologi gaya pembentuk perlipatan dan sesar. Sedangkan Jenis tanah yang terdapat di sekitar lokasi adalah sebagai berikut:

- a. Jenis tanah yang terdapat di Kabupaten Bulukumba berkembang dari 2 macam batuan yang berasal dari proses yang berbeda, 1) Batuan yang berasal dari proses endapan darat yang meliputi endapan aluvial, satuan fluvia vulkanik, satuan aglomerat, satuan breksi laharik, satuan breksi vulkanik (Batuan Gunungapi Lompobattang serta batuan beku terobosan dan lelehan 2). Batuan yang berasal dari proses sedimen endapan laut yang meliputi satuan batugamping dan satuan napal (Formasi Walanae dan Anggota Selayar Formasi Walanae).

- b. Proses petrogenesa yang terjadi di Kabupaten Bulukumba menyebabkan terbentuknya beberapa macam jenis tanah, yaitu : Aluvial Hidromorf, Andosol, Regina, Laterik, Litosol, Mediterania, Planosol, dan Regosol.

5. *Hidrologi*

Potensi ketersediaan dari air permukaan sangat bergantung pada iklim, bentang alam, jenis sifat fisik batuan atau tanah, penggunaan lahan serta kondisi struktur geologi. Sungai utama di Kabupaten Bulukumba, antara lain yaitu Sungai Bialo, Bijawang, Balantiyeng dan Antorang, sungai-sungai tersebut termasuk tipe sungai permanen (berair dan mengalir sepanjang tahun). Cabang-cabang sungai tersebut merupakan sungai-sungai kecil berair dan mengalir pada musim hujan yang disebut tipe sungai intermitten, yaitu pada musim hujan kondisi aliran air permukaan debitnya besar sedangkan pada musim kemarau dengan debit kecil sehingga kering. Pola aliran sungai di Kabupaten Bulukumba terdiri atas, pola aliran sungai radial, subdendritik dan multibasinal adalah sebagai berikut :

- a. Tipe aliran sungai radial terdapat pada lereng tenggara kompleks Gunungapi Lompobattang, mengalir pada batuan dasar batuan konglomerat, breksi vulkanik, dan endapan fluviavulkanik.
- b. Tipe aliran subdendritik menyebar di bagian Timur Kabupaten Bulukumba dan mengalir pada batuan dasar Formasi Walanae, yaitu batuan napal,

batupasir, batupasir tufaan, sifat fisik batuan tingkat kekerasan seragam dan terletak pada bentang alam dengan topografi bergelombang lemah.

- c. Tipe aliran multibasinal menyebar di bagian tenggara, yaitu di kecamatan Bontotiro dan Bontobahari, merupakan jenis pola pengaliran yang terletak pada batugamping/batukapur.

Mata air ; dengan debit sungai besar (>50 liter/detik) hingga sedang (25-50 liter/detik) terletak ke arah hulu Sungai Bialo dan Sungai Anyorang, mata air tersebut dikontrol oleh ruang antar butir dari satuan breksi dan / atau kekar / rekahan pada batuan beku. Sedangkan pada kawasan karst mata air keluar dari sungai bawah tanah (vauclues) di Kelurahan Sapolohe, Kelurahan Tanah Beru, Desa Ara, Desa Lambana dan Desa Bira, Kecamatan Bontobahari. Mata air dengan debit sedang (25 – 50 liter/detik) hingga sangat kecil (< 5 liter/detik) menyebar di bagian barat laut Kecamatan Gantaran, Kindang, Rilau Ale, dan Bulukumpa yang dikontrol oleh ruang antar butir dari satuan breksi Gunungapi Lompobattang / atau kekar / rekahan pada batuan beku; demikian juga Kecamatan Kajang dan Herlang yang dikontrol oleh kontak batupasir tufaan dengan tufa pasiran; sedangkan di kawasan karst menyebar di Kecamatan Bontobahari dan Bontotiro yang dikontrol oleh sungai bawah tanah.

Air Sungai : daerah aliran sungai (DAS) merupakan dasar dari semua perencanaan hidrologi. Daerah aliran sungai (DAS) yang besar terdiri atas DAS kecil, dan DAS kecil ini juga tersusun dari DAS yang lebih kecil lagi.

6. Kependudukan

a. Jumlah dan Kepadatan Penduduk

Penduduk di Kabupaten Bulukumba tahun 2014 berjumlah 398.531 jiwa atau bertambah sebesar 3.263 jiwa di banding tahun 2010 dengan jumlah penduduk 395.268 jiwa. Yang tersebar di 10 (sepuluh) kecamatan. 10 (sepuluh) kecamatan, Kecamatan Gantarang yang mempunyai jumlah penduduk terbesar yaitu 71.141 jiwa, kemudian Kecamatan Bulukumpa dengan jumlah penduduk sebesar 51.252 jiwa dan kecamatan Ujung Bulu dengan jumlah penduduk sebesar 48.518 jiwa dan yang terkecil yakni Kecamatan Bontotiro dengan jumlah penduduk sebesar 23.004 jiwa untuk lebih jelasnya dapat dilihat pada tabel berikut:

Tabel 4.3 Jumlah, Banyaknya Rumah Tangga dan Kepadatan Penduduk Berdasarkan Kecamatan di Kabupaten Bulukumba Tahun 2014

No	Kecamatan	Luas (km ²)	Jumlah Penduduk (jiwa)	Banyaknya Rumah Tangga (KK)	Kepadatan Penduduk (km ²)
1	Gantarang	173,51	71.741	16.948	413
2	Ujung Bulu	14,44	48.518	9.221	3.360
3	Ujung Loe	144,31	39.859	9.617	276
4	Bontobahari	108,60	24.180	6.017	223
5	Bonto Tiro	78,34	23.004	7.196	294
6	Herlang	68,79	24.332	7.027	354
7	Kajang	129,06	47.467	10.662	368
8	Bulukumpa	171,33	51.252	12.850	299
9	Rilau Ale	117,53	38.121	9.747	324
10	Kindang	148,76	30.057	6.978	202
Jumlah		1 154,67	398.531	96.263	345

Sumber : Kabupaten Bulukumba Dalam Angka Tahun 2014

7. Kondisi Fisik Pantai di Kabupaten Bulukumba

a. Geomorfologi Pantai

Geomorfologi pantai merupakan hasil interaksi proses dinamis dari aspek-aspek geologi (meliputi topografi, ketahanan litologi, hidrologi, aktivitas gunung api, tektonik, dan proses sedimentasi) ; geofisika meliputi cuaca (hujan, angin, arus, gelombang, dan pasang surut); dan faktor aktivitas manusia meliputi pengambilan material baik dilepas pantai, pantai dan daratan, bangunan pantai serta aktivitas manusia meliputi pembangunan didarat. Interaksi antara beberapa faktor tersebut diatas menghasilkan karakteristik pantai yang berbeda antara pantai yang satu dengan yang lainnya.

b. Panjang Garis Pantai

Kabupaten Bulukumba terdiri dari 10 (sepuluh) kecamatan, 7 (tujuh) diantaranya merupakan kecamatan yang mempunyai pantai atau daerah pesisir yakni Kecamatan Gantarang, Ujung Bulu, Ujung Loe, Bonto Bahari, Bonto Tiro, Herlang, dan Kajang. Dan 3 kecamatan lainnya tidak mempunyai pantai yakni Kecamatan Bulukumpa, Rilau Ale, dan Kindang. Wilayah pesisir Kabupaten Bulukumba mempunyai panjang pantai sekitar 120 km yang diukur melalui Citra Satelit Landsat TM akuisisi april dan juli 2010, melalui ujung barat (pantai selatan) samapai Ujung Utara atau Pantai Timur dari Kecamatan Gantarang samapai Kecamatan Kajang). Garis pantai terpanjang terdapat di Kecamatan bontobahariyaitu sekitar 48

km (termasuk pulau Liukang Loe 8 km dan Pulau Kambing 2 km). Sedangkan garis pantai terpendek yaitu Kecamatan Gantarang dengan panjang sekitar 8 km.

c. Tipologi Pantai

Berdasarkan tipologinya, pantai di Kabupaten Bulukumba dapat dibedakan dalam beberapa tipe yaitu:

- 1) Pantai Bermangrove, pantai tipe ini dicirikan oleh vegetasi mangrove dan endapan alluvium berlumpur organik dan lumpur berpasir serta pecahan cangkang karang. Pantai mangrove umumnya terletak di wilayah pesisir selatan seperti di Kecamatan Ujung Loe.
- 2) Pantai liat berpasir dan lumpur. Tipe pantai ini merupakan pantai pasang surut yang lebar, biasanya terdapat pada muara-muara sungai. Beberapa bagian terdapat vegetasi mangrove dengan jenis nipa. Pada daerah permukiman pantai ini sebagian besar telah ditembok untuk mengatasi abrasi pantai.
- 3) Pantai berpasir dan berpasir putih. Pantai berpasir terdapat di wilayah pesisir selatan Kabupaten Bulukumba, yakni di Kecamatan Gantarang, Ujung Bulu, dan Ujung Loe. Sedangkan pantai berpasir putih umumnya ditemukan di Kecamatan Bontobahari, Pulau Liukang Loe, Bontotiro, Herlang, dan Kajang.
- 4) Pantai berbatu. Pantai ini merupakan pantai yang pada umumnya berbukit dan berinding curam. Jenis pantai ini terdapat pada bagian

timur Kabupaten Bulukumba yakni di Kecamatan Kajang, Herlang, dan Bontotiro.

- 5) Pantai Reklamasi. Pantai yang telah direklamasi untuk pembangunan permukiman, pelabuhan/dermaga dan lain-lain. Jenis pantai ini berada disepanjang pantai bagian selatan Kabupaten Bulukumba seperti Kecamatan Ujung Bulu.

B. Gambaran Umum Kecamatan Kajang

1. Kondisi Geografis dan Administratif

Kecamatan Kajang merupakan salah satu wilayah kecamatan dalam system administrasi Kabupaten Bulukumba, ditinjau dari segi Letaknya/posisinya dalam wilayah Kabupaten Bulukumba, Kecamatan Kajang terletak di bagian timur wilayah Kabupaten Bulukumba, dengan luas wilayah keseluruhan adalah 129,06Km² dan dengan jumlah penduduk pada tahun 2013 sebanyak 47.467 Jiwa. Secara administratif, Kecamatan Kajang memiliki batas sebagai berikut:

- Sebelah Utara : Kabupaten Sinjai
- Sebelah Timur : Teluk Bone
- Sebelah Selatan : Kecamatan Herlang dan Kecamatan Ujung Loe
- Sebelah Barat : Kecamatan Bulukumpa

Kecamatan Kajang terbagi atas 19 (sembilan belas) desa dan kelurahan. Ditinjau dari aspek luas wilayah masing-masing desa/kelurahan tersebut, maka Kelurahan Tambangan dengan luas 13,00 Km² dan Desa Malleleng dengan luas 11,10 Km² merupakan wilayah desa terluas dibandingkan dengan desa/kelurahan lainnya di Kecamatan Kajang, sedangkan desa/kelurahan yang memiliki luas wilayah terkecil adalah Desa Pantarra dan Desa Losisang dengan luas wilayah masing-masing yaitu 4,00 Km². Untuk lebih jelasnya dapat dilihat pada tabel berikut:

Tabel 4.4 Wilayah Administrasi dan Kependudukan di Kecamatan Kajang Tahun 2014

No.	Desa/Kelurahan	Luas Wilayah (km ²)	Persentase (%)	Rumah Tangga (KK)	Penduduk (Jiwa)
1	Bonto Biraeng	7,55	5,85	442	2218
2	Bontorannu	7,00	5,42	474	2073
3	Lembang	9,00	6,97	505	2160
4	Lembanglohe	5,00	3,87	451	1971
5	Tanahjaya	6,30	4,88	455	6045
6	Laikang	7,00	5,42	482	2109
7	Pantarra	4,00	3,10	286	1671
8	Possi Tanah	4,20	3,25	623	1190
9	Lembanna	4,73	3,66	821	2850
10	Tambangan	13,00	10,07	479	3734
11	Sangkala	7,20	5,58	820	2400
12	Bonto Baji	8,50	6,59	372	3927
13	Pattiroang	8,18	6,34	333	1955
14	Sapanang	8,80	6,82	453	1519
15	Batunilamung	4,20	3,25	930	1905
16	Tanah Towa	5,25	4,07	417	3870
17	Malleleng	11,10	8,60	418	1680
18	Mattoanging	4,05	3,14	467	1944
19	Losisang	4,00	3,10	434	2246
Jumlah		129,06	100,00	129,06	47.467

Sumber: Kecamatan Kajang Dalam Angka 2014

2. Topografi

Kondisi topografi Kecamatan Kajang termasuk kawasan yang datar, bergelombang serta berbukit. Kecamatan Kajang sendiri terletak pada ketinggian yang beragam yaitu antara 0 - 150 mdpl dengan kemiringan lereng berkisar antara 0–15% dengan pengelompokan kemiringan lereng antara 0–2 %, 2–5 %, 5–15. Kemiringan lereng di Kecamatan Kajang umumnya didominasi oleh kemiringan anatar 0-2%, 2-5%, sehingga pembangunan dalam kawasan selama ini cenderung mengikuti relief tanah yang datar dengan tingkat kemiringan yang datar dan tidak curam.

Tabel 4.5 Luas Kecamatan Kajang Berdasarkan Tingkat Kemiringan Lereng 2014

No.	Kemiringan Lereng	Luas (Ha)	Persentase (%)
1	0 – 2%	332,56	61,34
2	2 – 5%	154,07	28,42
3	5 – 15%	55,56	10,25
Jumlah		542,19	100,00

Sumber :RTRW Kabupaten Bulukumba

Berdasarkan hasil survey lapangan menunjukkan bahwa daerah datar dengan tingkat kemiringan 0-5% masih didominasi oleh lahan terbangun seperti permukiman dan fasilitas lainnya, semak, hutan dan tambak, sedangkan daerah bergelombang, berbukit hingga daerah pegunungan (5-15%) merupakan area non permukiman seperti hutan dan semak tetapi sebagian sudah dimanfaatkan sebagai kawasan budidaya perkebunan.

3. Kependudukan

a. Jumlah dan Kepadatan Penduduk

Penduduk di Kecamatan Kajang pada tahun 2014 berjumlah 47.080 jiwa. Kelurahan dengan jumlah penduduk terbanyak sebesar 6.037 jiwa berada di Kelurahan Tanahjaya, sedangkan jumlah penduduk terendah sebesar 1.170 jiwa berada di Desa Possitanah. Untuk lebih jelasnya, Jumlah Penduduk di Kecamatan Kajang dapat dilihat pada tabel berikut:

Tabel 4.6 Jumlah dan Kepadatan Penduduk di Kecamatan Kajang Dirinci per kelurahan Tahun 2014

No.	Kelurahan/Desa	Luas (Km ²)	Jumlah Penduduk (Jiwa)	Kepadatan (Jiwa/Km ²)
1	Bontobiraeng	7,55	2.194	291
2	Bontorannu	7,00	2.054	293
3	Lembang	9,00	2.135	237
4	Lembanglohe	5,00	1.974	389
5	Tanahjaya	6,30	6.037	958
6	Laikang	7,00	2.089	298
7	Pantama	4,00	1.649	412
8	Possitanah	4,20	1.170	279
9	Lembanna	4,73	2.828	598
10	Tambangan	13,00	3.716	286
11	Sangkala	7,20	2.380	231
12	Bontobaji	8,50	3.909	460
13	Pattiroang	8,18	1.940	237
14	Sapanang	8,8	1.495	170
15	Batunilamung	4,20	1.883	448
16	Tanahtowa	5,25	3.850	733
17	Malleleng	11,10	1.660	150
18	Mattoanging	4,05	1.921	474
19	Lolisang	4,00	2.223	556
Jumlah		129,06	47.080	365

Sumber : Kecamatan Kajang Dalam Angka 2014

b. Pertumbuhan Penduduk

Rata-rata pertumbuhan penduduk di Kecamatan Kajang sekitar 0,99% per tahun. Berdasarkan data lima tahun terakhir, diketahui pertumbuhan penduduk tertinggi terjadi pada tahun 2014, yakni sekitar 1,45% dari jumlah penduduk Tahun 2013. Untuk lebih jelasnya, dapat dilihat pada tabel berikut.

**Tabel 4.7 Pertumbuhan Penduduk Kecamatan Kajang
Lima (5) Tahun Terakhir**

No	Tahun	Jumlah Penduduk (Jiwa)	Pertumbuhan (%)
1	2010	45.393	0
2	2011	45.473	0,18
3	2012	45.980	1,11
4	2013	46.405	0,92
5	2014	47.080	1,45
Rata – Rata Pertumbuhan			0,93

Sumber: Kabupaten Bulukumba Dalam Angka Tahun 2014

4. Sarana dan Prasarana

a. Aspek Sarana

1) Sarana Perkantoran

Sarana perkantoran merupakan sarana utama yang harus dimiliki setiap daerah guna menjalankan roda pemerintahan. Untuk itu, setiap daerah wajib memiliki sarana perkantoran. Pada umumnya, semua sarana perkantoran di Kecamatan Kajang terpusat Kelurahan Tanah Jaya, mulai dari instansi pemerintahan sampai swasta. Kantor instansi pemerintahan rata-rata

berlokasi di Kelurahan Tanah Jaya, termasuk kantor Camat Kajang, Kantor Urusan Agama, gedung serbaguna, dan kantor instansi pemerintahan lainnya mulai perbankan, dan kantor PLN, dll. Selain itu, di setiap desa dan kelurahan terdapat masing – masing kantor desa dan kantor kelurahan. Keberadaan kantor instansi pemerintah dalam satu kawasan akan sangat membantu pemerintah dalam memberikan pelayanan bagi masyarakat secara efektif dan efisien.

2) Sarana Kesehatan

Sarana kesehatan merupakan salah satu sarana yang sangat dibutuhkan oleh setiap daerah. Keberadaan sarana atau fasilitas kesehatan akan sangat membantu masyarakat dalam meningkatkan taraf hidup yang lebih baik. Keberadaan fasilitas kesehatan merupakan salah satu tolak ukur bagi pelayanan kesehatan masyarakat seperti puskesmas dan posyandu. Kecamatan Kajang sebagai daerah yang berkembang, hingga saat ini telah memiliki beberapa fasilitas/sarana kesehatan baik yang memiliki tingkat pelayanan wilayah seperti puskesmas dan posyandu. Hingga tahun 2014, di Kecamatan Kajang saat ini terdapat 121 unit fasilitas kesehatan yang terdiri dari puskesmas sebanyak 1 unit, puskesmas pembantu sebanyak 6 unit, poskesdes sebanyak 11 unit dan posyandu sebanyak 103 unit yang tersebar di berbagai desa dan kelurahan. Puskesmas terletak di ibukota Kecamatan Kajang yakni terletak di Kelurahan Tanah Jaya. Untuk lebih

jelasan dapat dilihat sebaran sarana kesehatan di Kecamatan Kajang pada tabel berikut:

Tabel 4.8 Banyaknya Sarana Kesehatan Masyarakat menurut Desa/Kelurahan di Kecamatan Kajang 2014

No.	Desa/Kelurahan	Puskesmas	Puskesmas Pembantu	Poskesdes	Posyandu	Jumlah
1.	Bonto Biraeng	-	-	1	5	6
2.	Bontomarannu	-	-	1	5	6
3.	Lembang	-	-	1	6	7
4.	Lembanglohe	-	-	1	6	7
5.	Tanah Jaya	1	-	-	7	8
6.	Laikang	-	1	-	7	8
7.	Pantama	-	1	1	9	11
8.	Possi Tanah	-	-	1	6	7
9.	Lembanna	-	-	-	4	4
10.	Tambangan	-	-	1	6	7
11.	Sangkala	-	1	-	5	6
12.	Bonto Baji	-	-	1	6	7
13.	Pattiroang	-	-	1	4	5
14.	Sapanang	-	1	-	3	4
15.	Batunilamung	-	-	-	5	5
16.	Tanah Toa	-	1	-	5	6
17.	Malleleng	-	1	-	4	5
18.	Mattoanging	-	-	1	6	7
19.	Lolisang	-	-	1	4	5
Total		1	6	11	103	121

Sumber : Kecamatan Kajang Dalam Angka 2014

3) Sarana Pendidikan

Dalam meningkatkan kualitas pendidikan dan sumberdaya manusia di suatu wilayah, maka keberadaan sarana pendidikan akan sangat berpengaruh besar baik dari segi kuantitas maupun kulaitasnya. Beberapa

jenjang sarana pendidikan yang ada di Kecamatan Kajang terdiri dari taman kanak-kanak (TK), sekolah dasar (SD), Sekolah Menengan Pertama (SMP) dan Sekolah Menengah Umum (SMA)/SMK sedangkan ditinjau dari segi kuantitas, pada Kecamatan Kajang terdapat beberapa sarana pendidikan diantaranya TK sebanyak 1 unit, SD sebanyak 7 unit, SMP sebanyak 1unit dan SMA sebanyak 1 unit. Untuk lebih jelasnya dapat dilihat sebaran sarana pendidikan di Kecamatan Kajang pada tabel berikut:

Tabel 4.9 Banyaknya Sarana Pendidikan menurut Desa/Kelurahan di Kecamatan Kajang 2014

No.	Desa/Kelurahan	TK	SD	SMP	SMA/SMK	Jumlah
1.	Bonto Biraeng	1	3	1	-	5
2.	Bontomarannu	1	2	-	1	4
3.	Lembang	1	1	-	-	2
4.	Lembanglohe	-	3	1	1	5
5.	Tanah Jaya	1	7	1	1	10
6.	Laikang	1	2	1	-	4
7.	Pantama	-	4	-	-	4
8.	Possi Tanah	1	1	-	-	2
9.	Lembanna	1	3	-	-	4
10.	Tambangan	1	3	1	-	5
11.	Sangkala	-	1	-	-	1
12.	Bonto Baji	1	2	-	-	3
13.	Pattiroang	1	1	-	-	2
14.	Sapanang	1	2	1	-	4
15.	Batunilamung	1	1	-	-	2
16.	Tanah Toa	1	2	1	1	5
17.	Malleleng	1	4	-	-	5
18.	Mattoanging	1	1	-	-	2
19.	Lolisang	1	1	1	-	3
Total		15	44	8	4	71

Sumber : Kecamatan Kajang Dalam Angka 2014

1) Sarana Peribadatan

Sarana peribadatan merupakan sarana terpenting bagi umat dalam menjalankan aktifitas dibidang keagamaan. Sarana peribadatan yang di Kecamatan Kajang hanya berupa masjid dan mushollah. Berdasarkan data, di Kecamatan Kajang terdapat sarana peribadatan berupa masjid sebanyak 93 unit dan mushallah sebanyak 2 unit, untuk lebih jelasnya dapat dilihat sebaran sarana peribadatan di Kecamatan Kajang pada tabel berikut :

Tabel 4.10 Banyaknya Sarana Peribadatan Tahun 2014

No.	Desa/Kelurahan	Mesjid	Mushollah	Jumlah
1.	Bonto Biraeng	5	2	7
2.	Bontomarannu	4	-	4
3.	Lembang	5	-	5
4.	Lembanglohe	5	-	5
5.	Tanah Jaya	9	2	11
6.	Laikang	8	-	8
7.	Pantama	6	1	7
8.	Possi Tanah	3	-	3
9.	Lembanna	7	1	8
10.	Tambangan	8	1	9
11.	Sangkala	3	-	3
12.	Bonto Baji	6	-	6
13.	Pattiroang	2	-	2
14.	Sapanang	3	-	3
15.	Batunilamung	4	-	4
16.	Tanah Toa	6	1	7
17.	Malleleng	3	-	3
18.	Mattoanging	4	-	4
19.	Lolisang	2	-	2
Total		93	8	101

Sumber : Kecamatan Kajang Dalam Angka 2014

2) Sarana Perdagangan

Sarana perdagangan merupakan salah satu sendi ekonomi yang memegang peranan penting dalam pembangunan dan pengembangan perekonomian di Kecamatan Kajang. Keberadaan sarana tersebut besar peranannya dalam mengurangi tingkat pengangguran dan membuka lapangan kerja baru bagi masyarakat. Sebaran sarana perdagangan dapat dilihat pada tabel berikut:

**Tabel 4.11 Banyaknya Sarana Perdagangan
di Kecamatan Kajang Tahun 2014**

No.	Desa/Kelurahan	Pasar Umum	Pasar Inpres	TPI	Jumlah
1.	Bonto Biraeng	1	-	-	1
2.	Bontomarannu	-	-	-	-
3.	Lembang	1	-	-	1
4.	Lembanglohe	-	-	-	-
5.	Tanah Jaya	-	1	1	2
6.	Laikang	-	-	-	-
7.	Pantama	1	-	-	1
8.	Possi Tanah	-	-	-	-
9.	Lembanna	-	-	-	-
10.	Tambangan	-	1	-	1
11.	Sangkala	-	-	-	-
12.	Bonto Baji	1	-	-	1
13.	Pattiroang	-	-	-	-
14.	Sapanang	-	-	-	-
15.	Batunilamung	-	-	-	-
16.	Tanah Toa	1	-	-	1
17.	Malleleng	1	-	-	1
18.	Mattoanging	-	-	-	-
19.	Lolisang	-	-	-	-
Total		6	2	1	9

Sumber : Kecamatan Kajang Dalam Angka 2014

3) Sarana Olahraga

Di Kecamatan Kajang terdapat berbagai jenis fasilitas olahraga, diantaranya yaitu lapangan sepak bola 10 unit sebanyak, lapangan bola voli sebanyak 21 unit, dan lapangan bulu tangkis sebanyak 2 unit yang tersebar di berbagai desa dan kelurahan. Untuk lebih jelasnya dapat dilihat pada table berikut:

4.12 Banyaknya Sarana Olah Raga Dirinci Menurut Jenisnya di Kecamatan Kajang Tahun 2014

No.	Desa/Kelurahan	Sepak Bola	Bola Volly	Bulu Tangkis	Jumlah
1.	Bonto Biraeng	1	1	-	2
2.	Bontomarannu	-	1	-	1
3.	Lembang	-	1	-	1
4.	Lembanglohe	-	1	-	1
5.	Tanah Jaya	1	2	1	4
6.	Laikang	1	1	-	2
7.	Pantama	1	1	-	2
8.	Possi Tanah	-	1	-	1
9.	Lembanna	1	1	-	2
10.	Tambangan	1	2	1	4
11.	Sangkala	1	1	-	2
12.	Bonto Baji	-	1	-	1
13.	Pattiroang	-	1	-	1
14.	Sapanang	1	1	-	2
15.	Batunilamung	-	1	-	1
16.	Tanah Toa	1	1	-	2
17.	Malleleng	1	1	-	2
18.	Mattoanging	-	1	-	1
19.	Lolisang	-	1	-	1
Total		10	21	2	33

Sumber : Kecamatan Kajang Dalam Angka 2014

b. Aspek Prasarana

1) Jaringan Air Bersih

Keberadaan air bersih tidak hanya sebagai kebutuhan pokok manusia dalam menjalankan kehidupan sehari-hari tetapi ketersediaan air bersih juga akan sangat menentukan kualitas kesehatan penduduk, oleh karena itu ketersediaan air bersih perlu dikelola dengan baik agar kualitas dan kuantitasnya dapat dirasakan secara berkesinambungan. Hingga saat ini, di Kecamatan Kajang pengelolaan air bersih telah dikelola dengan menggunakan sistem perpipaan dan pompanisasi. Selain itu, juga terdapat rumah tangga yang masih menggunakan beberapa sumber air bersih lainnya seperti pompa, sumur, mata air dan sungai.

2) Jaringan Listrik

Listrik telah menjadi kebutuhan dasar rumah tangga saat ini, bahkan telah menjadi kebutuhan dasar wilayah. Dimana setiap sektor pembangunan dijalankan/sangat bergantung kepada ketersediaan energi listrik, sebut saja industry yang tidak dapat beroperasi tanpa menggunakan listrik. Begitupula di Kecamatan Kajang, listrik telah menjadi kebutuhan dasar setiap rumah tangga, bahkan telah menjadi kebutuhan individual. Khusus di Kecamatan Kajang, ketersediaan energi listrik sudah sangat memadai, ini terbukti dari data yang menunjukkan bahwa sebagian besar rumah tangga telah menggunakan

atau terlayani oleh energy listrik PLN. Namun, terdapat pula beberapa rumah tangga yang menggunakan petromaks dan pelita serta sumber energi listrik lainnya dalam menjalankan aktifitas rumah tangga mereka yang memerlukan listrik. Untuk lebih jelasnya dapat dilihat pada tabel berikut:

Tabel 4.13 Banyaknya Rumah Tangga Menurut Sumber Penerangan Per Desa/Kelurahan di Kecamatan Kajang Tahun 2014

No.	Desa/Kelurahan	PLN	Non PLN
1.	Bonto Biraeng	125	-
2.	Bontomarannu	319	-
3.	Lembang	717	-
4.	Lembanglohe	276	-
5.	Tanah Jaya	1 096	1
6.	Laikang	168	-
7.	Pantama	271	-
8.	Possi Tanah	189	-
9.	Lembanna	354	-
10.	Tambangan	570	1
11.	Sangkala	100	-
12.	Bonto Baji	219	-
13.	Pattiroang	190	-
14.	Sapanang	-	-
15.	Batunilamung	179	-
16.	Tanah Toa	142	-
17.	Malleleng	140	-
18.	Mattoanging	267	-
19.	Lolisang	255	-
Jumlah		5577	2

Sumber : Kecamatan Kajang Dalam Angka 2014

3) Telekomunikasi

Prasarana telekomunikasi merupakan salah satu prasarana yang penting bagi suatu wilayah. Keberadaan jaringan telekomunikasi dimaksudkan untuk memenuhi kebutuhan komunikasi dan setidaknya mengurangi kesenjangan di suatu wilayah. Di Kecamatan Kajang telah tersedia sistem telekomunikasi berupa jaringan telepon nirkabel/operatol telepon selular, beberapa signal dari operator telepon selular yang baik serta lancar, beberapa diantaranya seperti Telkomsel dan Satelindo.

4) Persampahan

Prasarana persampahan merupakan salah satu prasarana yang wajib dimiliki oleh setiap wilayah. Guna mendukung kebersihan dan keindahan sebuah kota, maka pengelolaan sistem persampahan yang baik perlu dilakukan. Selain itu, pengelolaan system persampahan yang kurang baik seperti pebuangan sampah bukan pada tempat yang semestinya juga akan mempengaruhi tingkat kualitas kesehatan masyarakat sekitarnya. Di Kecamatan Kajang tempat pembuangan sampah yang biasa digunakan masyarakat terdiri dari tempat sampah umum, membuang dalam lubang/dibakar, dan sungai/danau/selokan. Namun sistem pembuangan sampah yang dominan dilakukan oleh masyarakat yaitu dengan membuang dalam lubang/dibakar.

5) Drainase

Jaringan drainase selain berfungsi sebagai tempat mengalirnya buangan air hujandari jalan juga sebagai tempat buangan limbah cair rumah tangga, sehingga keberadaan jaringan drainase dapat mencegah terjadinya air genangan ataupun banjir. Berdasarkan hasil survey lapangan, jaringan drainase di Kecamatan Kajang selain terdapat di pusat kawasan yang mengikuti jalan utama, juga telah terdapat di beberapa jalan baik itu jalan lokal sampai jalan lingkungan yaitu berupa drainase permanen dan drainase alami yang kebanyakan terdapat di pinggiran kota. Namun, sementara ini sebagian masih dalam tahap pembangunan. Jenis drainase yang ada yaitu sungai sebagai pembuangan utama/pembuangan primer sedangkan drainase sekunder lebar atas 65 cm, lebar bawah 45 cm dan tinggi 45 cm. Namun, beberapa kendala yang banyak mengganggu sistem drainase di Kecamatan Kajang yaitu karena tersumbat oleh sampah disebabkan oleh tidak adanya pemeliharaan secara rutin. Jika ditinjau dari aspek topografi, Kecamatan Kajang yang cenderung landai hingga berbukit maka sangat rentan terjadinya erosi, pergeseran tanah atau longsor dengan skala kecil hingga sedang sehingga sistem drainase sangat dibutuhkan pada setiap jaringan jalan.

C. *Gambaran Umum Lokasi Penelitian*

Desa Bonto Biraeng dan Desa Tambangan yang berada dalam wilayah administrasi Kecamatan Kajang merupakan wilayah penghasil produksi pertanian Jagung. Lahan pertanian tersebut berupa persawahan dan perkebunan. Jumlah penduduk yang terdapat di Desa Bonto Biraeng sebanyak 2.194 jiwa dan Desa Tambangan sebanyak 3.716 jiwa. Luas Lahan yang etrdapat di Desa Bonto Biraeng yakni 9,50 Km² dan luas Desa Tambangan yakni 11,37 Km². Untuk lebih jelas dapat dilihat pada tabel berikut :

Tabel 4.21 Jumlah Penduduk di Desa Bonto Biraeng dan Desa Tambangan Tahun 2014

No	Desa	Jumlah Penduduk (Jiwa)	Luas Wilayah (Km ²)	Kepadatan Penduduk (Jiwa/Km ²)
1	Bonto Biraeng	2.194	9,50	231
2	Tambangan	3.716	11,37	327

Sumber : Kecamatan Kajang dalam Angka 2014

D. *Karakteristik Responden*

Jumlah responden yang diteliti dalam penelitian ini adalah 100 yang merupakan sebagian dari populasi (sampel). Variabel pada penelitian ini adalah subsistem input, subsistem proses, subsistem output, dan subsistem pemasaran kegiatan agribisnis komoditi jagung di Kecamatan Kajang Kabupaten Bulukumba. Untuk mengetahui karakteristik responden pada wilayah penelitian dapat kita lihat pada tabel berikut:

Tabel 4.22 Penggunaan Pupuk Pada Lahan Pertanian Jagung di Kecamatan Kajang

No.	Penggunaan Pupuk	Frequency (F)	Percent (%)
1	Selalu	32	32.0
2	Kadang – kadang	51	51.0
3	Tidak pernah	17	17.0
Total		100	100

Sumber: Hasil Analisis data SPSS tahun 2015

Tabel 4.23 Penggunaan Pestisida Pada Lahan Pertanian Jagung di Kecamatan Kajang

No.	Penggunaan Pestisida	Frequency (F)	Percent (%)
1	Selalu	20	20.0
2	Kadang – kadang	37	37.0
3	Tidak pernah	43	43.0
Total		100	100

Sumber: Hasil Analisis data SPSS tahun 2015

Tabel 4.24 Pola Bercocok Tanam Pada Pertanian Jagung di Kecamatan Kajang

No.	Pola Becocok Tanam	Frequency (F)	Percent (%)
1	Tradisional	47	47.0
2	Campuran	34	34.0
3	Modern	19	19.0
Total		100	100

Sumber: Hasil Analisis data SPSS tahun 2015

Tabel 4.25 Penggunaan Teknologi Pengolahan Hasil Produksi Pertanian Jagung di Kecamatan Kajang

No.	Penggunaan Teknologi	Frequency (F)	Percent (%)
1	Tradisional	42	42.0
2	Campuran	31	31.0
3	Modern	27	27.0
Total		100	100

Sumber: Hasil Analisis data SPSS tahun 2015

Tabel 4.26 Pemasaran Hasil Produksi Pertanian Jagung di Kecamatan Kajang

No.	Pemasaran Hasil Produksi	Frequency (F)	Percent (%)
1	Dalam Desa	19	19.0
2	Luar Desa	32	32.0
3	Luar Daerah	49	49.0
Total		100	100

Sumber: Hasil Analisis data SPSS tahun 2015

E. Kegiatan Agribisnis dalam Pengembangan Wilayah Kecamatan Kajang Berbasis Komoditi Jagung

Kegiatan agribisnis komoditi jagung di Kecamatan Kajang belum berkembang secara optimal. Beberapa faktor yang menyebabkan kegiatan agribisnis komoditi jagung di Kecamatan Kajang belum berkembang secara optimal yakni:

1. Subsistem Input

Penggunaan pupuk dan pestisida pada lahan pertanian jagung hanya kadang – kadang digunakan sehingga kadang kala jagung terserang hama penyakit yang mengakibatkan kualitas dan kuantitas produksi jagung masih rendah. Sebanyak 51% responden menjawab kadang – kadang menggunakan pupuk dan sebanyak 43% responden menjawab tidak pernah memakai pestisida pada lahan pertanian jagung mereka. Hal inilah yang menjadi penyebab kualitas dan kuantitas produksi jagung di Kecamatan Kajang masih rendah. Untuk lebih jelasnya dapat dilihat pada tabel berikut:

Tabel 4.27 Penggunaan Pupuk Pada Lahan Pertanian Jagung di Kecamatan Kajang

No.	Penggunaan Pupuk	Frequency (F)	Percent (%)
1	Selalu	32	32.0
2	Kadang – kadang	51	51.0
3	Tidak pernah	17	17.0
Total		100	100

Sumber: Hasil Analisis data SPSS tahun 2015

Tabel 4.28 Penggunaan Pestisida Pada Lahan Pertanian Jagung di Kecamatan Kajang

No.	Penggunaan Pestisida	Frequency (F)	Percent (%)
1	Selalu	20	20.0
2	Kadang – kadang	37	37.0
3	Tidak pernah	43	43.0
Total		100	100

Sumber: Hasil Analisis data SPSS tahun 2015

2. Subsystem Proses

Pola tanam yang di gunakan petani dalam bercocok tanam jagung masih menggunakan pola tradisional. Sebanyak 47% responden menjawab pola bercocok tanam secara tradisional yang masih mereka terapkan dalam bertani tanaman jagung. Untuk lebih jelasnya dapat dilihat pada tabel berikut:

Tabel 4.29 Pola Bercocok Tanam Pada Pertanian Jagung di Kecamatan Kajang

No.	Pola Becocok Tanam	Frequency (F)	Percent (%)
1	Tradisional	47	47.0
2	Campuran	34	34.0
3	Modern	19	19.0
Total		100	100

Sumber: Hasil Analisis data SPSS tahun 2015

3. Subsystem Output

Pengolahan hasil produksi pertanian jagung masih tradisional. Hal ini disebabkan karena belum adanya industri pengolahan hasil pertanian jagung. Sebanyak 42% responden menjawab penggunaan teknologi tradisional yang masih mereka terapkan dalam pengolahan hasil produksi pertanian jagung. Untuk lebih jelasnya dapat dilihat pada tabel berikut:

Tabel 4.30 Penggunaan Teknologi Pengolahan Hasil Produksi Pertanian Jagung di Kecamatan Kajang

No.	Penggunaan Teknologi	Frequency (F)	Percent (%)
1	Tradisional	42	42.0
2	Campuran	31	31.0
3	Modern	27	27.0
	Total	100	100

Sumber: Hasil Analisis data SPSS tahun 2015

4. Subsystem Pemasaran

Pemasaran hasil produksi jagung paling banyak di pasarkan di luar daerah Kecamatan Kajang yakni di Ibukota Kabupaten dan luar Kabupaten. Hal ini disebabkan karena permintaan pasar terhadap komoditi jagung cukup besar. Sebanyak 49% responden menjawab pemasaran hasil produksi jagung di luar daerah. Untuk lebih jelasnya dapat dilihat pada tabel berikut:

Tabel 4.31 Pemasaran Hasil Produksi Pertanian Jagung di Kecamatan Kajang

No.	Pemasaran Hasil Produksi	Frequency (F)	Percent (%)
1	Dalam Desa	19	19.0
2	Luar Desa	32	32.0
3	Luar Daerah	49	49.0
	Total	100	100

F. Analisis Strategi Pengembangan Kegiatan Agribisnis Komoditi Jagung di Kecamatan Kajang Kabupaten Bulukumba

SWOT berdasarkan ekonomi wilayah diarahkan untuk mengidentifikasi strategi pengembangan kegiatan agribisnis komoditi jagung di Kecamatan Kajang sesuai dengan potensi yang dimilikinya. Berikut potret dari potensi kegiatan agribisnis komoditi jagung di wilayah Kecamatan Kajang yang dapat dikembangkan sehingga dapat memberikan manfaat dan meningkatkan perekonomian masyarakat sekitar. Untuk lebih jelasnya dapat dilihat pada tabel berikut:

Tabel 4.32
Analisis Internal Faktor (IFAS) Pengembangan Kegiatan Agribisnis Komoditi Jagung di Kecamatan Kajang Kabupaten Bulukumba

Faktor Strategis	Bobot	Nilai	Bobot × nilai
Kekuatan (<i>Strenght</i>)			
a. Tersedianya potensi areal pengembangan jangung	40	4	160
b. Tersedianya dukungan tenaga kerja pengelolaan pertanian	30	3	90
c. Usaha tani jagung dapat memberikan keuntungan	30	2	60
d. Karakteristik wilayah sesuai untuk budidaya jagung	30	3	90
Jumlah	100		400

Kelemahan (<i>Weakneses</i>)			
a. Belum optimalnya dukungan infrastruktur	30	4	120
b. Terbatasnya tenaga/SDM yang menguasai teknologi	20	3	60
c. Belum tersedianya industri pengolahan jagung	30	4	120
d. Kualitas dan kuantitas produksi masih rendah	20	3	60
Jumlah	100		360

Sumber : Hasil Analisis Tahun 2015

Berdasarkan hasil analisis diatas, maka di ketahui skor untuk internal faktor (IFAS), adalah sebagai berikut :

Didapatkan kekuatan (*Strength*) yaitu 400, sedangkan Kelemahan (*Weakneses*) yaitu 360. Jadi $S-W = 40$.

Tabel 4.33

**Analisis Eksternal Faktor (EFAS) Pengembangan Kegiatan Agribisnis
Komoditi Jagung di Kecamatan Kajang Kabupaten Bulukumba**

Faktor Strategis	Bobot	Nilai	Bobot × nilai
Peluang (<i>Opportunity</i>)			
a. Permintaan pasar dalam daerah cukup besar	30	4	120
b. Banyaknya industri yang menggunakan bahan baku jagung	30	2	60
c. Banyaknya produk olahan jagung	40	2	80
d. Terbukanya pasar untuk jagung	30	4	120
Jumlah	100		380

Ancaman (<i>Threats</i>)			
a. Harga komoditi jagung berfluktasi	30	2	60
b. Adanya gangguan hama dan penyakit	30	2	60
c. Berkembang pesatnya pertanaman jagung di luar daerah	30	3	90
d. Tingginya harga sarana produksi	30	2	60
e. Saluran pemasaran belum efektif	30	3	90
Jumlah	100		360

Sumber : Hasil Analisis Tahun 2015

Berdasarkan hasil analisis diatas, maka di ketahui skor untuk eksternal faktor (EFAS), adalah sebagai berikut :

Didapatkan Peluang (*Opportunity*) yaitu 380, sedangkan Ancaman (*Threats*) yaitu 360. Jadi O-T = 20.

Tabel 4.34
Matrik Analisis SWOT Pengembangan Kegiatan Agribisnis
Komoditi Jagung di Kecamatan Kajang Kabupaten Bulukumba

	IFAS	Kekuatan (<i>Strenght</i>)	Kelemahan (<i>Weakneses</i>)
EFAS		a. Tersedianya potensi areal pengembangan jagung b. Tersedianya dukungan tenaga kerja pengelolaan pertanian c. Usaha tani jagung dapat memberikan keuntungan d. Karakteristik wilayah sesuai untuk budidaya jagung	a. Belum optimalnya dukungan infrastruktur b. Terbatasnya tenaga/SDM yang menguasai teknologi c. Belum tersedianya industri pengolahan jagung d. Kualitas dan kuantitas produksi masih rendah
	Peluang (<i>Opportunity</i>)	Strategi SO	Strategi WO
	a. Permintaan	a. Mengoptimalkan	

<p>pasar dalam daerah cukup besar</p> <p>b. Banyaknya industri yang menggunakan bahan baku jagung</p> <p>c. Banyaknya produk olahan jagung</p> <p>d. Terbukanya pasar untuk jagung</p>	<p>pemanfaatan lahan pertanian jagung</p> <p>b. Menjalin kemitraan dengan para pelaku atau pengusaha yang bergerak di bidang agribisnis.</p> <p>c. Pengoptimalan penggunaan teknologi informasi untuk mendukung pemasaran jagung dan produk olahan jagung</p> <p>d. Membangun industri rumah tangga pengolahan produk olahan jagung</p>	<p>a. Mengoptimalkan dukungan infrastruktur yang dibarengi dengan peningkatan pembinaan petani baik budidaya maupun teknologi pengolahan hasil jagung.</p> <p>b. Mengefektifkan saluran pemasaran produksi jagung dan sarana produksi pada tingkat petani</p>
<p>Ancaman (<i>Threats</i>)</p> <p>a. Harga komoditi jagung berfluktuasi</p> <p>b. Adanya gangguan hama dan penyakit</p> <p>c. Berkembang pesatnya pertanaman jagung di luar daerah</p> <p>d. Tingginya harga sarana produksi</p> <p>e. Saluran pemasaran belum efektif</p>	<p>Strategi ST</p> <p>a. Menyediakan bahan benih jagung berkualitas bagi petani</p> <p>b. Memberikan penyuluhan kepada petani tentang cara bercocok tanaman jagung dan pengolahan hasil produksi jagung</p>	<p>Strategi WT</p> <p>Melakukan pengaturan jadwal tanam serta memonitoring perkembangan harga dan produksi jagung daerah lain</p>

Sumber : Hasil Analisis Tahun 2015

Dari hasil analisis SWOT diatas diketahui bahwa strategi prioritas dengan orientasi nilai IFAS dan EFAS, menunjukkan posisi berada pada kuadran I dengan penjelasan sebagai berikut Kuadran I (positif, postif). Posisi ini

menandakan sebuah organisasi yang kuat dan progresif. Rekomendasi strategi yang diberikan adalah mengoptimalkan pemanfaatan lahan pertanian jagung, menjalin kemitraan dengan para pelaku atau pengusaha yang bergerak di bidang agribisnis. Pengoptimalan penggunaan teknologi informasi untuk mendukung pemasaran jagung dan produk olahan jagung, serta membangun industri pengolahan produk olahan jagung.

G. Analisis Pandangan Islam Tentang Pengembangan Pertanian

Manusia berasal dari tanah dan hidup di atas tanah atau lebih dikenal dengan istilah lahan. Hubungan antara manusia dengan sumberdaya tanah terbilang sangat erat. Kelangsungan hidup manusia diantaranya tergantung dari tanah dan sebaliknya, tanah pun memerlukan perlindungan manusia untuk eksistensinya sebagai tanah yang memiliki fungsi. Allah berfirman dalam Q.S. Ash-Syu'araa'/26 : 7-8.

أَوَلَمْ يَرَوْا إِلَى الْأَرْضِ كَمْ أَنْبَتْنَا فِيهَا مِنْ كُلِّ زَوْجٍ كَرِيمٍ ﴿٧﴾ إِنَّ فِي ذَلِكَ لَآيَةً

وَمَا كَانَ أَكْثَرُهُمْ مُؤْمِنِينَ ﴿٨﴾

Terjemahan:

Dan apakah mereka tidak memperhatikan bumi, berapakah banyaknya Kami tumbuhkan di bumi itu berbagai macam tumbuh – tumbuhan yang baik. Sesungguhnya pada yang demikian itu benar – benar terdapat suatu tanda kekuasaan Allah. Kebanyakan mereka tidak beriman.

Dari ayat diatas dijelaskan bahwa Allah SWT telah memberikan rezki yang tak terhingga, salah satu reski Allah SWT yaitu menciptakan tumbuh – tumbuhan yang memiliki banyak manfaat bagi manusia. Tanaman tanaman tersebut dapat

dimakan manusia, dimakan hewan serta memberikan manfaat bagi mereka. Allah STW menciptakan sungai yang mengalir di permukaan bumi, dan dari biji-biji yang ada di bumi yang dapat dipanen seperti beras, gandum, jagung, dan sebagainya.

Berbagai tumbuhan yang tumbuh di alam ini menjadi subur dan dapat dimanfaatkan oleh manusia dikarenakan adanya air. {Q,s.al-Baqarah/02:60-61}

وَإِذْ قُلْتُمْ يَا مُوسَىٰ لَنْ نَصْبِرَ عَلَىٰ طَعَامٍ وَاحِدٍ فَادْعُ لَنَا رَبَّكَ يُخْرِجْ لَنَا مِمَّا تُنْبِتُ الْأَرْضُ مِنْ بَقْلِهَا وَقِثَّائِهَا وَفُومِهَا وَعَدَسِهَا وَبَصَلِهَا ۗ قَالَ أَتَسْتَبْدِلُونَ الَّذِي هُوَ أَدْنَىٰ بِالَّذِي هُوَ خَيْرٌ ۗ اهْبِطُوا مِصْرًا فَإِنَّ لَكُمْ مِمَّا سَأَلْتُمْ ۗ وَضُرِبَتْ عَلَيْهِمُ الذِّلَّةُ وَالْمَسْكَنَةُ وَبَاءُوا بِغَضَبٍ مِّنَ اللَّهِ ۗ ذَٰلِكَ بِأَنَّهُمْ كَانُوا يَكْفُرُونَ بِآيَاتِ اللَّهِ وَيَقْتُلُونَ النَّبِيِّنَ بِغَيْرِ الْحَقِّ ۗ ذَٰلِكَ بِمَا عَصَوْا وَكَانُوا يَعْتَدُونَ ﴿٦١﴾

Terjemahannya :

Dan (ingatlah) ketika Musa memohon air untuk kaumnya, lalu Kami berfirman: "Pukullah batu itu dengan tongkatmu". Lalu memancarlah daripadanya dua belas mata air. Sungguh tiap-tiap suku mengetahui tempat minumnya (masing-masing). Makan dan minumlah rezki (yang diberikan) Allah, dan janganlah kamu berkeliaran di muka bumi dengan berbuat kerusakan,[60]. Dan (ingatlah), ketika kamu berkata: "Hai Musa, kami tidak bisa sabar (tahan) dengan satu macam makanan saja. Sebab itu

mohonkanlah untuk kami kepada Rabb-mu, agar Dia mengeluarkan bagi kami dari apa yang ditumbuhkan bumi, yaitu: sayur-mayurnya, ketimunnya, bawang putihnya, kacang adasnya, dan bawang merahnya". Musa berkata:"Maukah kamu mengambil sesuatu yang rendah sebagai pengganti yang baik Pergilah kamu ke suatu kota, pastilah kamu memperoleh apa yang kamu minta". Lalu ditimpakan kepada mereka nista dan kehinaan, serta mereka mendapat kemurkaan dari Allah. Hal itu (terjadi) karena mereka selalu mengingkari ayat-ayat Allah dan membunuh para nabi tanpa alasan yang benar. Demikian itu (terjadi) karena mereka selalu berbuat durhaka dan melampaui batas",[61]. (Q..s.al-Baqarah/02:60-6)

Allah SWT juga menjanjikan pahala bagi ummatnya yang memberikan kebaikan kepada sesama manusia maupun terhadap lingkungannya, baik saat manusia masih hidup di dunia bahkan saat meninggal amal itu masih bisa didapatkan.

BAB V

PENUTUP

A. Kesimpulan

Berdasarkan rumusan masalah dan hasil pembahasan, maka dapat ditarik kesimpulan:

1. Kegiatan agribisnis di Kecamatan Kajang sangat berpotensi sebagai wilayah pengembangan pertanian tanaman pangan jagung, karena karakteristik wilayah Kecamatan Kajang sangat sesuai untuk budidaya tanaman jagung.
2. Strategi yang digunakan untuk mengembangkan kegiatan agribisnis komoditi jagung yaitu menjalin kemitraan dengan para pelaku atau pengusaha yang bergerak di bidang agribisnis, pengoptimalan penggunaan teknologi mengoptimalkan dukungan infrastruktur mengefektifkan saluran pemasaran produksi jagung dan sarana produksi pada tingkat petani.

B. Saran

Berdasarkan kesimpulan di atas, maka disarankan:

1. Perlu adanya pengembangan kegiatan agribisnis komoditi jagung di Kecamatan Kajang Kabupaten Bulukumba guna meningkatkan pendapatan masyarakat.
2. Pemerintah diharapkan dapat membangun industri rumah tangga untuk mengolah hasil produksi jagung guna mengoptimalkan dan meningkatkan pendapatan masyarakat dengan memperhatikan kaidah lingkungan hidup, pemerintah diharapkan dapat memfasilitasi semua pemangku kepentingan serta

mengoptimalkan teknologi informasi untuk mendukung pemasaran jagung dan produk olahan jagung.



DAFTAR PUSTAKA

- Abdurrahman, Benjamin, 2005. *Regional Management dan Regional Marketing*. IAP Jawa Tengah, Semarang.
- Adisasmita, Rahardjo, 1994. *Teori Lokasi dan Pengembangan Wilayah*. LEPHAS, Makassar.
- Adisasmita, S. A., 2011. *Transportasi dan Pengembangan Wilayah*. Graha Ilmu, Yogyakarta.
- Alkadri, dkk, 2001. *Tiga Pilar dalam Pengembangan Wilayah*. BPPT, Jakarta.
- Ambardi, Urbanus dan Socia Prihawantoro, 2002. *Pengembangan Wilayah dan Otonomi Daerah*. BPPT, Jakarta.
- Arsyad, Lincolin, 1999. *Pengantar Perencanaan dan Pembangunan Ekonomi Daerah*. BPEE, Yogyakarta.
- Badan Pusat Statistik Kabupaten Bulukumba, 2014. *Kabupaten Bulukumba dalam Angka 2014*.
- Badan Pusat Statistik Kabupaten Bulukumba, 2014. *Kecamatan Kajang dalam Angka 2014*.
- Badan Pusat Statistik Kabupaten Bulukumba, 2014. *Statistik Tanaman Pangan Kabupaten Bulukumba 2014*.
- Cochran, Willian, 2011. *Teknik Penarikan Sampel*. Universitas Indonesia (UI Press), Jakarta.
- Djakapermana, R. D, 2010, *Pengembangan Wilayah Melalui Pendekatan Kesisteman*. IPB Press, Bogor.

- Direktorat Jenderal Cipta Karya, 2003. *Panduan Penyusunan Rencana Program Kawasan Terpilih Pusat Pengembangan Desa*. Departemen Pekerjaan Umum, Jakarta.
- Direktorat Jenderal Penataan Ruang. 2003. *Beberapa Ungkapan Sejarah Penataan Ruang Indonesia 1948 – 2000*. Citra Kreasi. Jakarta.
- Downey, W.D., 1992. *Manajemen Agribisnis*. Ed. Ke-2, Cet. Ke-3. R. Ganda.S. dan A. Sirait, Penerjemah. Jakarta: Erlangga. Terjemahan dari: *Agribusiness Management*
- Kweesoendi, Ferry, 1996. *Pengembangan Wilayah Kecamatan Nuha Kabupaten Luwu*. Tugas Akhir, Jurusan Teknik Planologi Universitas “45”, Makassar.
- Jayadinata, Johara T, 1986. *Tata Guna Tanah dalam Perencanaan Pedesaan, Perkotaan, Wilayah*. ITB, Bandung.
- Kadariah, 1985. *Ekonomi Perencanaan*. LPFE-UI, Jakarta.
- Kuncoro Mudrajad, 2001. *Analisis Spasial dan Regional*. UPP AMP YKPN, Jakarta.
- M. T. Zen., 1999. *Falsafah Dasar Pengembangan Wilayah*. UI Press, Jakarta.
- Rahmat Rukmana, 2000. *Usaha Tani Jagung*. Penerbit Kanisius, Jogjakarta.
- Rangkuti, Freddy. 2004. *Analisis SWOT: Teknik membedah Kasus Bisnis*. Gramedia, Jakarta.
- Rustan H., U. 1997. *Penataan Ruang Kawasan Pedesaan sebagai Jabaran Rencana Tata Ruang Wilayah yang Berbasis Komunitas*, Jurnal PWK Edisi Januari ITB, Bandung.

- Rustiadi, dkk, 2011. *Perencanaan dan Pengembangan Wilayah*. Crestpent Pres dan Yayasan Pustaka Obor Indonesia, Jakarta.
- Sanim, B. 2006. *Analisis Ekonomi Lingkungan dan Audit Lingkungan*. Makalah disampaikan pada Pelatihan Dosen Perguruan Tinggi Negeri Se-Jawa dan Bali dalam Bidang Audit 11–20 September 2006
- Saragih, Bungaran. 2001. *Kumpulan Pemikiran Agribisnis, Paradigma Baru Pembangunan Ekonomi Berbasis Pertanian*. Yayasan Mulia Persada Indonesia, Bogor.
- Simatupang, P. dan N. Syafa'at. 2000. Strategi Pembangunan Ekonomi Nasional: Industrialisasi Berbasis Pertanian . Makalah dalam Konggres XIV ISEI, 21- 23 April 2000. Makasar.
- Singarimbun, Masri dan Sofian Effendi. 1989. *Metode Penelitian Survei*. PT Pustaka LP3ES, Jakarta.
- Soetrisno, 2002. *Pengantar Ilmu Pertanian*. Fakultas Pertanian Universitas Jember, Jember.
- Sukirno, Sadono 1994. *Pengantar Teori Ekonomi Makro*. Penerbit Raja Grafindo, Jakarta
- Sugiyono, 2002. *Metode Penelitian Administrasi*. CV Alfabeta, Bandung.
- Undang – Undang Republik Indonesia Nomor 26 Tahun 2007 Tentang Penataan Ruang.
- Undang – Undang Republik Indonesia Nomor 6 Tahun 2014 Tentang Desa.



UNIVERSITAS ISLAM NEGERI
ALAUDDIN
M A K A S S A R

DAFTAR RIWAYAT HIDUP



A. Nur Indasari S.T Lahir di Bulukumba tanggal 22 Oktober tahun 1993, ia merupakan anak ke-1 dari-3 bersaudara dari pasangan **Andi Baso** dan **Andi Besse** yang merupakan Suku Bugis yang tinggal dan menetap di Kabupaten Bulukumba. Ia menghabiskan masa pendidikan sekolah dasar di SD Negeri 212 Bontobangun pada tahun 1999-2004, lalu pada akhirnya mengambil pendidikan sekolah menengah pertama di SLTP Neg. 2 Bulukumba pada tahun 2005-2008 dan sekolah menengah atas di SMA Neg. 1 Rilau Ale Kabupaten Bulukumba pada tahun 2008-2011. Hingga pada akhirnya mendapat kesempatan untuk melanjutkan pendidikan ke jenjang yang lebih tinggi di UIN Alauddin Makassar melalui penerimaan Jalur SNMPTN dan tercatat sebagai Alumni Mahasiswa Program Studi Sarjana (S1) pada Jurusan Teknik Perencanaan Wilayah dan Kota Fakultas Sains dan Teknologi Universitas Islam Negeri (UIN) Alauddin Makassar setelah berhasil menyelesaikan Bangku kuliahnya selama 4 tahun 6 bulan.



UNIVERSITAS ISLAM NEGERI
ALAUDDIN
M A K A S S A R



120°16'00"E

120°17'30"E

120°19'00"E

KAB. SINJAI

KECAMATAN KAJANG

Desa Tambangan

LAUT

KECAMATAN BULUKUMPA

Desa Bonto Biraong

UNIVERSITAS ISLAM NEGERI

ALAUDDIN

MAKASSAR

KECAMATAN IIERLANG

KECAMATAN UJUNG LOE

KECAMATAN RILAU ALE

8°20'00"S

8°22'00"S

Judul Skripsi
PELINDANGAN KESEHATAN ANAK-ANAK
PADA KOMUNITAS JAGUNG BALAN RASGIA
PENGEJANGAN WILAYAH D. KAG. BULUKUMPA

Judul Gambar
Peta Lokasi Penelitian

- Legenda**
- Jalan Lokal
 - Garis Pantai
 - Sungai
 - Desa Bonto Biraong
 - Desa Tambangan

Dosen Pembimbing
Dr. Muh. Anshor Sip. M.Hi
Ir. Mahmuddin, M.Si

Mahasiswa
A. Nurindasari
80000111001

Skala 1:70.000
0 0,0025 0,005 0,01 0,015 0,02
Km

Inscri Peta
860000 870000



Simbol
Peta Rupa Bumi Skala 1:50.000
PETA KAWASAN PENELITIAN
SINJAI, KABUPATEN SINJAI

INSTRUMEN PENELITIAN
FAKULTAS SAINS DAN TEKNOLOGI
UNIVERSITAS ISLAM NEGERI ALAUDDIN MAKASSAR
2016

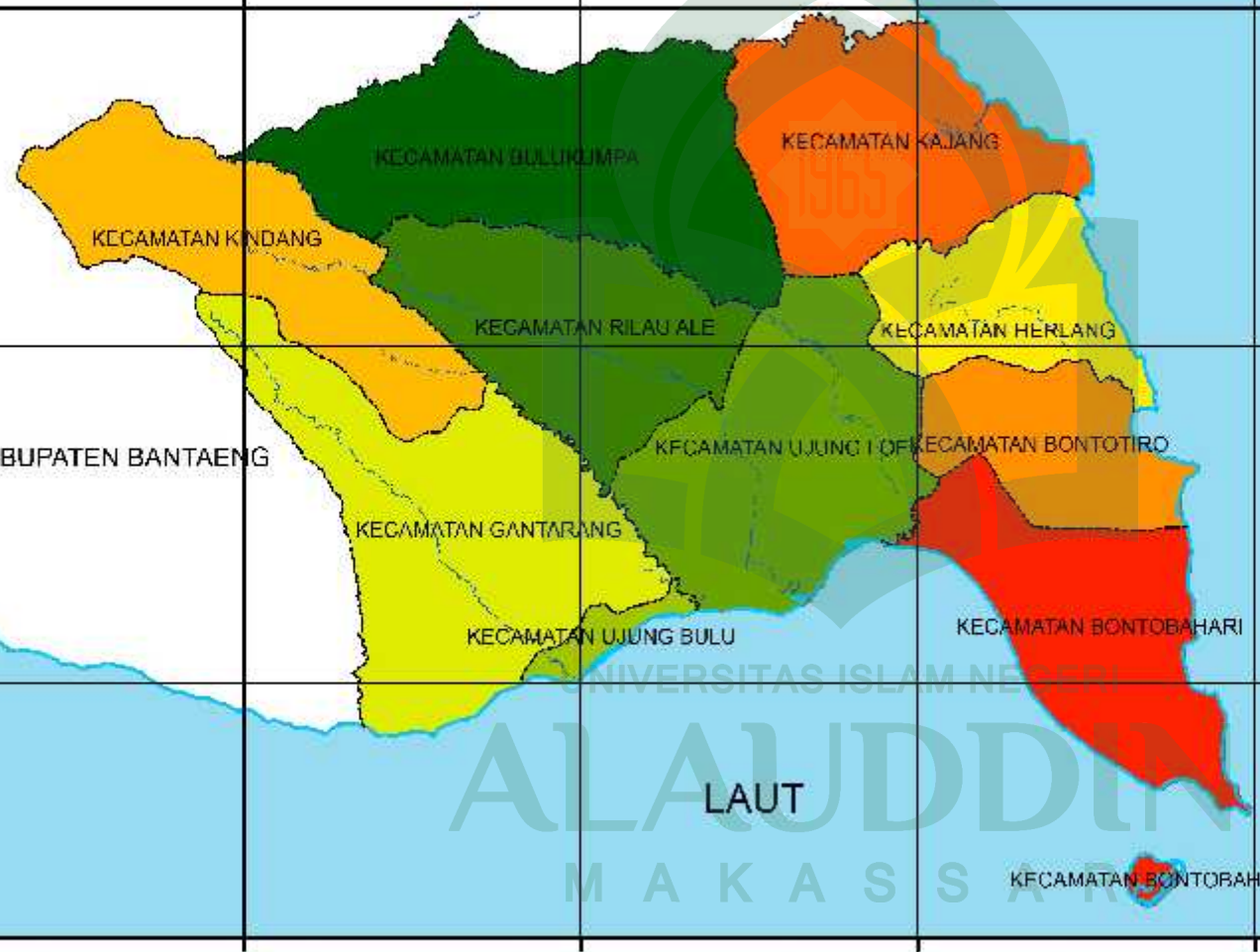
PETA LOKASI PENELITIAN

117°54'30"E 120°00'00"E 120°28'30"E



KABUPATEN SINJAI

LAUT



KABUPATEN BANTAENG

LAUT

KECAMATAN BONTOLAHARI

PETA KABUPATEN BULUKUMBA

Judul Skripsi
PELUNCANGAN KEGIATAN AKADEMIS PADA KOMISI JAGUNG BALAN RASGIA PENGENDALIAN WILAYAH DI KAG. BULUKUMBA

Judul Gambar
Peta Kabupaten Bulukumba

Legenda

- Jalan Lokal
- Garis Pantai
- KECAMATAN BONTOLAHARI
- KECAMATAN BONTOTIRO
- KECAMATAN BULLUKUMPA
- KECAMATAN GANTARANG
- KECAMATAN HERLANG
- KECAMATAN KAJANG
- KECAMATAN KINDANG
- KECAMATAN RILAU ALE
- KECAMATAN UJUNG BULU
- KECAMATAN UJUNG LOC
- laut

Dosen Pembimbing
Dr. Muh. Anshor Sip. M.Hi
Ir. Mahmuddin, M.Si

Mahasiswa
A. Nurindasari
80000111001

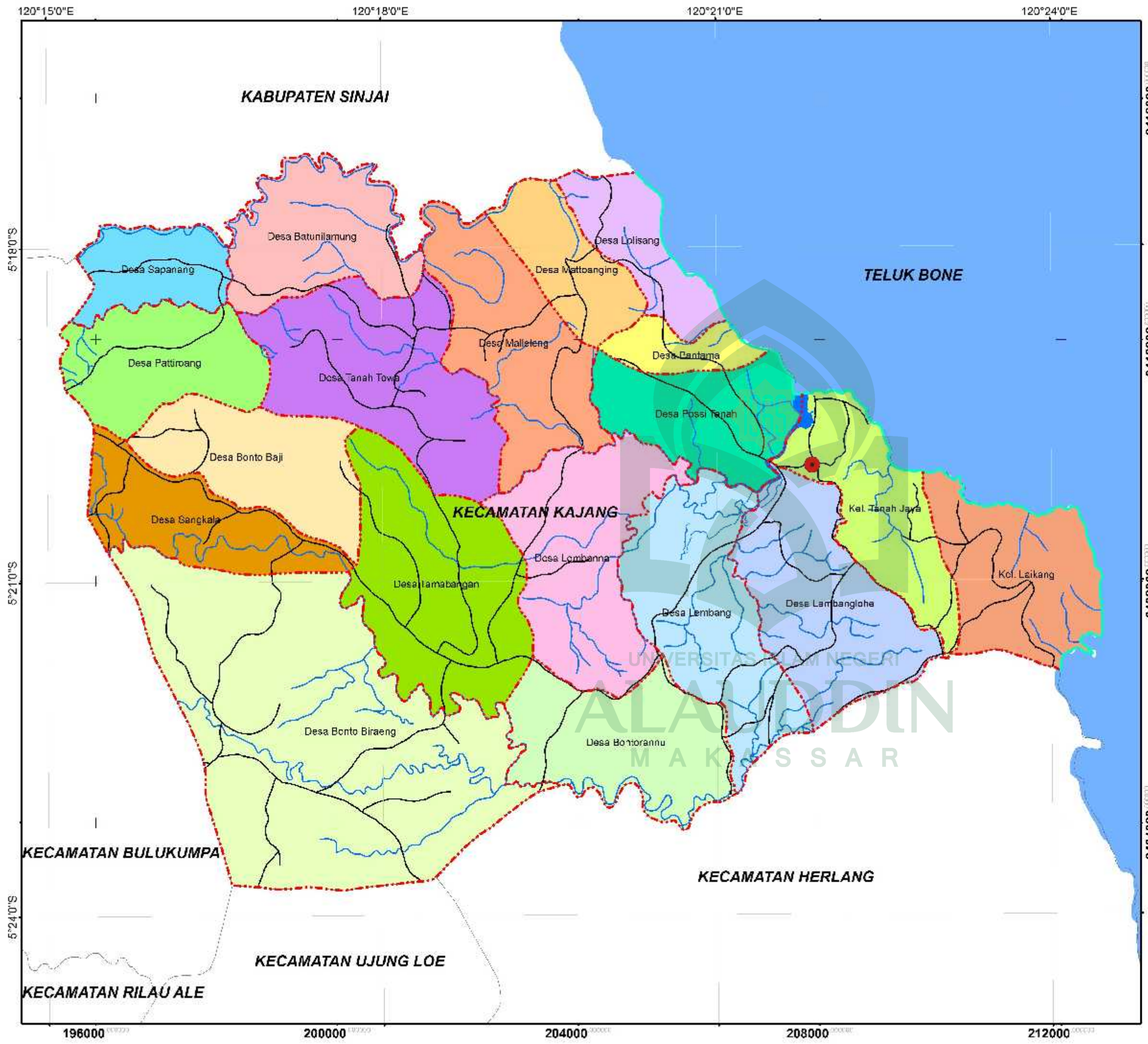
Skala 1:350 000
00.0125025 0.05 0.075 0.1 Km


Inseri Peta
120 125 130

Sumber

1. Peta Rupa Bumi Skala 1:50 000
2. Peta K. KAWA BULUKUMBA
3. Wikipedia.com, Bulukumba

IKHARIP-IPR/2016/001/PA/ST/2016/001
FAKULTAS SAINS DAN TEKNOLOGI
UNIVERSITAS ISLAM NEGERI ALAUDDIN MAKASSARA
2016






UIN Widyadarmas Makassar
2015


Peta Administrasi
Kecamatan Kajang

Judul Penelitian
**Pengembangan Kegiatan Agribisnis Pada Komoditi Jagung
Dalam Rangka Pengembangan Widyah Di Kabupaten Bulukumba**



Proyeksi: Transverse Mercator
Datum: WGS 1984
Sistem Koordinat: UTM
Datum Vertikal: Muka Laut Setengah
Sistem Tinggi: Normal
Sistem Kurva: Mercator

Diagram Lokasi



Kecamatan Kajang

ADMINISTRASI	KETERANGAN
●	Desa Kecamatan
---	Batas Kecamatan
---	Batas Desa
---	Batas Desa/Kelurahan
---	Jalan
---	Saluran Air
+	Titik
---	Sungai
---	Laut

KETERANGAN	KETERANGAN
Desa Batunilamung	Desa Bontorannu
Desa Lolisang	Desa Bontobiraeng
Desa Mattoang	Desa Bontobiraeng
Desa Malleleng	Desa Bontobiraeng
Desa Cantama	Desa Bontobiraeng
Desa Possi Tanah	Desa Bontobiraeng
Desa Tanah Towa	Desa Bontobiraeng
Desa Bonto Baji	Desa Bontobiraeng
Desa Sangkala	Desa Bontobiraeng
Desa Lamabangan	Desa Bontobiraeng
Desa Lembanna	Desa Bontobiraeng
Desa Lembang	Desa Bontobiraeng
Desa Lambanglohe	Desa Bontobiraeng
Kel. Tanah Jaya	Desa Bontobiraeng
Kel. Laikang	Desa Bontobiraeng

Desain Pembimbing I:
1) Dr. Muhamad Anshar, S.P.T., M.Si
2) Ir. Sulandari, M.Li., M.Si

Mahasiswa:
A. NURINDASARI
6030111091

Sumber Peta:
- Peta Dasar Rupa Bumi Indonesia Skala 1:50.000 Tahun 2010
- Peta Administrasi RTRM Kab. Bulukumba Tahun 2010-2030
- Peta Administrasi Kecamatan Kajang tahun 2010