

**REVITALISASI KAWASAN BENTENG LIYA TOGO
KABUPATEN WAKATOBI**



Skripsi

Diajukan untuk Memenuhi Salah Satu Syarat Meraih Gelar
Sarjana Teknik Jurusan Teknik Perencanaan Wilayah dan Kota
pada Fakultas Sains dan Teknologi
UIN Alauddin Makassar

UNIVERSITAS ISLAM NEGERI
Oleh
ILHAM IRAWAN SUSANTO
NIM. 60800110035
ALAUDDIN
M A K A S S A R

**FAKULTAS SAINS DAN TEKNOLOGI
UIN ALAUDDIN MAKASSAR
2016**

HALAMAN PERNYATAAN KEASLIAN SKRIPSI

Dengan penuh kesadaran, penyusun yang bertanda tangan di bawah ini menyatakan bahwa skripsi ini benar adalah hasil karya penyusunan sendiri. Jika dikemudian hari terbukti bahwa ia merupakan duplikat, tiruan, plagiat, atau dibuat oleh orang lain, sebagian atau seluruhnya, maka skripsi dan gelar yang diperoleh karenanya batal demi hukum.



Makassar, 04 Januari 2016

Penyusun,

Ilham Irawan Susanto

NIM: 60800110035

UNIVERSITAS ISLAM NEGERI
ALAUDDIN
M A K A S S A R


PERSETUJUAN SKRIPSI

Judul Skripsi : Revitalisasi Kawasan Benteng Liya Togo Kabupaten
Wakatobi
Nama Mahasiswa : ILHAM IRAWAN SUSANTO
NIM : 60800110035
Jurusan : Teknik Perencanaan Wilayah dan Kota
Fakultas : Sains dan Teknologi

Disetujui Komisi Pembimbing

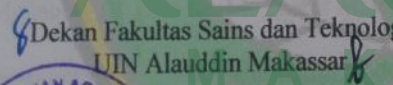
Pembimbing I

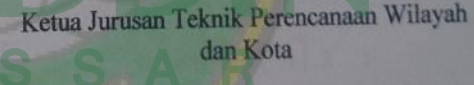
Pembimbing II


Ir. BAHARUDDIN KODDENG, M.Ars


NUR SYAM AS, ST, M.Si

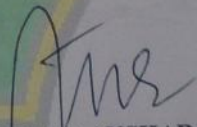
Mengetahui


Dekan Fakultas Sains dan Teknologi
UIN Alauddin Makassar


Ketua Jurusan Teknik Perencanaan Wilayah
dan Kota




Prof. Dr. H. ARIFUDDIN, M.Ag.
NIP. 19691205 199303 1 001


Dr. MUHAMMAD ANSHAR, S.Pt., M.Si
NIP. 19760603 200212 1 005

PENGESAHAN SKRIPSI

Skripsi yang berjudul, "Revitalisasi Kawasan Benteng Liya Togo Kabupaten Wakatobi," yang disusun oleh Ilham Irawan Susanto, NIM: 60800110035, mahasiswa Jurusan Teknik Perencanaan Wilayah dan Kota pada Fakultas Sains dan Teknologi UIN Alauddin Makassar, telah diuji dan dipertahankan dalam sidang *munaqasyah* yang diselenggarakan pada hari Kamis, tanggal 13 Agustus 2015 M, dinyatakan telah dapat diterima sebagai salah satu syarat untuk memperoleh gelar Sarjana Teknik dalam Ilmu Teknik Perencanaan Wilayah dan Kota, Jurusan Teknik Perencanaan Wilayah dan Kota.

Samata/Gowa, 04 Januari 2016 M.
14 Rabi'ul 1437 H.

DEWAN PENGUJI:

Ketua : Prof. Dr. H. Arifuddin Ahmad, M.Ag. (.....)

Sekretaris : Risma Handayani, S.Ip., M.Si (.....)

Munaqisy I : Dr. Ir. H. Syahriar Tato, SH., MS., MH., MM (.....)

Munaqisy II : Jamaluddin Jahid, ST., M.Si (.....)

Munaqisy III : Dr. M. Thahir Maloko, MHI (.....)

Pembimbing I : Ir. Baharuddin Koddeng, M.Ars (.....)

Pembimbing II : Nursyam AS, ST., M.Si (.....)

Diketahui oleh:

Dekan Fakultas Sains dan Teknologi
UIN Alauddin Makassar,



Prof. Dr. H. ARIFUDDIN AHMAD, M.Ag.
NIP. 19691205 199303 1 001

KATA PENGANTAR

بِسْمِ اللَّهِ الرَّحْمَنِ الرَّحِيمِ

Alhamdulillah, puji syukur kehadiran Allah Swt., atas rahmat dan hidayah-Nya sehingga skripsi ini dapat diselesaikan. Skripsi ini disusun sebagai syarat dalam memperoleh gelar sarjana pada Program Studi Perencanaan Wilayah dan Kota Fakultas Sains dan Teknologi Universitas Islam Negeri Alauddin Makassar.

Penulis menyadari bahwa dalam penyusunan skripsi ini, dari awal sampai selesai, penulis banyak mengalami hambatan dan kesulitan. Namun bantuan, bimbingan, masukan dan kerja sama dari berbagai pihak, sehingga hambatan tersebut dapat teratasi. Untuk itu penulis mengucapkan terima kasih yang sebesar-besarnya kepada:

1. Kedua orang tua, ayahanda Jamruddin Bassir. SST dan ibunda Wa Ode Jiwa. Ama,Pd atas segala pengorbanan baik tenaga maupun materi serta doa yang tiada hentinya demi keberhasilan penulis.
2. Bapak Prof. Dr. H. Azhar Arsyad, MA selaku Rektor Universitas Islam Negeri Alauddin Makassar dengan segenap jajarannya.
3. Bapak Prof. Dr. H. Arifuddin Ahmad, M.Ag. selaku Dekan Fakultas Sains dan Teknologi.
4. Bapak Dr. Muhammad Anshar, S.Pt.,M.Si dan Risma Handayani, S.Ip., M.Si selaku Ketua Jurusan dan Sekretaris Jurusan Perencanaan Wilayah dan Kota Fakultas Sains dan Teknologi UIN Alauddin Makassar.

5. Bapak Ir. Baharuddin Koddeng, M.Ars dan Nursyam Aksa. ST, M,Si selaku dosen pembimbing I dan II yang telah meluangkan waktu, tenaga dan pikirannya dalam membimbing penulis mulai dari awal penulisan hingga akhir.
6. Bapak Dr. Ir. H. Syahriar Tato, SH., MS., MH., MM selaku penguji I, Bapak Jamaluddin Jahid, ST., M.Si selaku penguji II, dan Bapak Drs. Moh. Tahir Maloko, MHI selaku penguji III yang telah banyak memberikan masukan dan pengarahan selama penyusunan tugas akhir ini.
7. Staf Administrasi Fakultas Sains dan Teknologi UIN Alauddin Makassar.
8. Kakak La Ode Muh. Taufik yang selalu memberikan nasihat dan motivasi, juga buat adik tercinta Wa Ode Reski Jamruddin.
9. Pihak instansi pemerintah Kabupaten Wakatobi khususnya Badan Perencanaan Pembangunan Daerah, Badan Pusat Statistik, staf Desa Liya Togo dan masyarakat Desa Liya Togo yang telah banyak memberikan informasi dan data yang dibutuhkan selama penelitian.
10. Rekan-rekan seperjuangan Ai, Despry, Uki, Rais, Adan, Sukma, Azwar, Shem, Putra, Hilman, Ical, Fajrul, Sule, Tenri, Bayu, Anjang, Tafsir, Didit, Naga, Dian, Fitri, Fia, Ani Jepont, Iin, Desi, Dilla, Rini. serta seluruh teman-teman angkatan 2010, Dan Semua pihak yang tidak dapat penulis sebutkan namanya satu persatu, yang telah banyak membantu dalam penyelesaian tugas akhir ini baik secara langsung maupun tidak langsung.

Penulis menyadari sepenuhnya bahwa skripsi ini masih jauh dari sempurna, oleh karena itu saran dan kritik sangat diharapkan dari bapak-bapak penguji semoga isi skripsi ini dapat bermanfaat bagi pembacanya.

Makassar, 04 Januari 2016

Penulis

ILHAM IRAWAN SUSANTO



UNIVERSITAS ISLAM NEGERI
ALAUDDIN
M A K A S S A R

ABSTRAK

Nama Penyusun : Ilham Irawan Susanto
NIM : 60800110035
Judul Skripsi : Revitalisasi Kawasan Benteng Liya Togo Kabupaten Wakatobi

Penelitian ini dilakukan di Desa Liya Togo di Kecamatan Wangi-Wangi Selatan dengan judul penelitian “Revitalisasi Kawasan Benteng Liya Togo Kabupaten Wakatobi”. kawasan Benteng Liya Togo saat ini cenderung mengalami penurunan citranya yang pada akhirnya berdampak pada penurunan vitalitas Benteng.

Tujuan dari penelitian ini untuk mengetahui Bagaimana vitalitas di Kawasan Benteng Liya Togo, Kabupaten Wakatobi dan Bagaimana konsep revitalisasi kawasan bersejarah Benteng Liya Togo sebagai parawisata budaya dan sejarah di Kabupaten Wakatobi. Teknik analisis yang digunakan dalam penelitian ini adalah metode analisis *Scoring* atau Pembobotan dan Teknik analisis Zoning kawasan dan analisis deskriptif kualitatif. Dari hasil analisis data diketahui tingkat penurunan vitalitas di Kawasan Benteng Liya Togo termasuk dalam kategori penurunan vitalitas sedang dengan total nilai skor 1190. Hal ini berarti bahwa Kawasan Benteng Liya Togo merupakan kawasan hidup tapi kacau.

UNIVERSITAS ISLAM NEGERI
ALAUDDIN
M A K A S S A R

DAFTAR ISI

HALAMAN JUDUL	i
HALAMAN PERNYATAAN KEASLIAN SKRIPSI.....	ii
HALAMAN PENGESAHAN.....	iii
KATA PENGANTAR.....	iv
ABSTRAK	vii
DAFTAR ISI.....	viii
DAFTAR TABEL	xi
DAFTAR GAMBAR.....	xiii
BAB I PENDAHULUAN.....	1
A. Latar Belakang.....	1
B. Rumusan Masalah.....	6
C. Tujuan Penelitian	6
D. Manfaat Penelitian	6
E. Ruang Lingkup Penelitian.....	7
F. Sistematika Pembahasan.....	7
BAB II TINJAUAN PUSTAKA.....	9
A. Revitalisasi.....	9
1. Pengertian Revitalisasi.....	9
a. Intervensi Fisik.....	11
b. Rehabilitasi Ekonomi.....	12
c. Revitalisasi Sosial/Institusional	12
B. Tahap-Tahap Revitalisasi.....	12
C. Revitalisasi Sebagai Upaya Pelestarian	15

D. Kawasan Bersejarah.....	17
1. Pengertian Kawasan Bersejarah.....	17
2. Kriteria Revitalisasi.....	19
3. Pengembangan Kawasan Bersejarah	22
a) Pelestarian Kawasan Bersejarah	22
b) Pemanfaatan Bangunan Bersejarah Sebagai Objek Pariwisata.....	24
E. Penurunan Vitalitas Kawasan	27
1. Intervensi Fisik.....	27
2. Partisipasi Publik.....	28
a) Partisipasi Masyarakat.....	28
b) Kebijakan Pemerintah	29
c) Degradasi Lingkungan.....	30
d) Aksesibilitas.....	36
e) Infrastruktur Penunjang Kawasan Wisata	37
F. Landasan Penentuan Zonasi Kawasan.....	42
G. Pengertian Parawisata.....	52
H. Konsep Parawisata Budaya.....	55
BAB III METODOLOGI PENELITIAN.....	58
A. Jenis Penelitian.....	58
B. Lokasi dan Waktu Penelitian	58
C. Jenis dan Sumber Data.....	59
D. Teknik Pengumpulan Data.....	60
E. Variabel Penelitian.....	61
F. Metode Analisis	62
G. Defenisi Operasional.....	66
H. Kerangka Berpikir.....	69

BAB IV HASIL DAN PEMBAHASAN	70
A. Tinjauan Kedudukan Kawasan Benteng Liya Togo dalam Kebijakan Spasial dan Konsep Pengembangan Kepariwisata di Kabupaten Wakatobi.....	70
B. Gambaran Wilayah Kabupaten Wakatobi	71
C. Gambaran Lokasi Penelitian	84
1. Letak Geografis	84
2. Topografi dan Kelerengan.....	85
3. Iklim	85
4. Hidrologi	90
5. Penggunaan Lahan	90
6. Karakteristik Kawasan Cagar Budaya.....	94
7. Sosial Ekonomi	97
8. Kondisi Sosial Budaya Masyarakat.....	100
D. Analisis Tingkat Penurunan Vitalitas Kawasan Benteng Liya togo	101
1. Intervensi Fisik.....	101
a) Alih Fungsi Bangunan	101
b) Kondisi Bangunan dan Situs Budaya.....	103
2. Partisipasi Publik.....	109
3. Penggunaan Lahan	111
4. Sarana dan Prasarana Penunjang Wisata.....	111
5. Hasil Analisis Penentuan Tingkat Penurunan Vitalitas.....	113
E. Identifikasi Potensi Kawasan Benteng Liya Togo	114
1. Kondisi Fisik Spasial.....	114
2. Atraksi Wisata	114
F. Pembagian Zona dan Konsep Pengembangan Spasial di Kawasan Benteng Liya Togo	116
1. Zona Inti	116

2. Zona Penyangga	120
3. Zona Pengembangan	124
G. Revitalisasi dalam Pandangan Islam.....	131
BAB V PENUTUP.....	134
A. Kesimpulan	134
B. Saran.....	135
DAFTAR PUSTAKA	136
LAMPIRAN-LAMPIRAN	



UNIVERSITAS ISLAM NEGERI
ALAUDDIN
M A K A S S A R

DAFTAR GAMBAR

Gambar 1.	Skema Unsur Pelestarian.....	16
Gambar 2.	Luas Wilayah Administratif Kabupaten Wakatobi.....	72
Gambar 3.	Peta Administrasi Kabupaten Wakatobi.....	73
Gambar 4.	Peta Curah Hujan Kabupaten Wakatobi.....	80
Gambar 5.	Peta Hidrologi Kabupaten Wakatobi.....	82
Gambar 6.	Peta Desa Liya Togo.....	86
Gambar 7.	Peta Penggunaan Lahan.....	87
Gambar 8.	Peta Delienasi Kawasan Benteng Liya Togo.....	88
Gambar 9.	Peta Topografi Kawasan Benteng Liya Togo.....	89
Gambar 10.	Luas Penggunaan Lahan di Kawasan Benteng Liya Togo.....	91
Gambar 11.	Peta Penggunaan Lahan Kawasan Benteng Liya Togo.....	92
Gambar 12.	Peta Fungsi Bangunan di Kawasan Benteng Liya Togo.....	93
Gambar 13.	Foto Bangunan dan situs Cagar Budaya Benteng Liya Togo.....	96
Gambar 14.	Kondisi Fisik Spasial Kawasan.....	114
Gambar 15.	Atraksi Wisata di Dalam Kawasan.....	115
Gambar 16.	Atraksi Budaya di Dalam Kawasan.....	116
Gambar 17.	Peta Pembagian Zonasi Kawasan Benteng Liya Togo.....	129
Gambar 18.	Peta Konsep Pengembangan Kawasan Benteng Liya Togo.....	130

DAFTAR TABEL

Tabel 1.	Pembobotan Tingkat Vitalitas Kawasan.....	63
Tabel 2.	Pembagian Kelas Vitalitas Kawasan.....	64
Tabel 3.	Luas Wilayah Kabupaten Wakatobi Menurut Kecamatan Tahun 2014.....	72
Tabel 4.	Luas Penggunaan Lahan Menurut Kecamatan Tahun 2014.....	83
Tabel 5.	Luas Penggunaan Lahan Menurut Kecamatan Tahun 2014.....	83
Tabel 6.	Perkembangan Jumlah Penduduk Kabupaten Wakatobi Menurut Kecamatan Tahun 2010-2014.....	84
Tabel 7.	Penggunaan Lahan Kawasan Benteng Liya Togo Tahun 2015.....	90
Tabel 8.	Penduduk Menurut Mata Pencapaian Lima Tahun Terakhir di Kawasan Benteng Liya Togo Tahun 2014.....	98
Tabel 9.	Jumlah Pengasilan Per Bulan Masyarakat di Kawasan Benteng Liya Togo Tahun 2014.....	99
Tabel 10.	Jumlah Wisatawan yang Berkunjung Lima Tahun Terakhir di Kawasan Benteng Liya Togo Tahun 2014.....	100
Tabel 11.	Perubahan Fungsi Bangunan Yang Terjadi di Kawasan Benteng Liya Togo.....	101
Tabel 12.	Kondisi Bangunan di Kawasan Benteng Liya Togo Tahun 2015.....	108

Tabel 13. Infrastruktur Penunjang Wisata di Kawasan Benteng	
Liya Togo Tahun 2015.....	112
Tabel 14. Tingkat Penurunan Vitalitas Yang Terjadi di Kawasan Benteng	
Liya Togo.....	113
Tabel 15. Arahan Upaya Pelestarian Obyek Budaya Benteng Liya Togo.....	119
Tabel 16. Aturan yang Harus Diterapkan Pada Zona Penyangga.....	120
Tabel 17. Aturan yang Harus Diterapkan Pada Zona Pengembangan.....	125

BAB I

PENDAHULUAN

A. Latar Belakang

Revitalisasi merupakan upaya untuk memvitalkan kembali suatu kawasan yang dulunya pernah vital/hidup akan tetapi kemudian mengalami kemunduran atau degradasi. Gejala penurunan kualitas fisik dapat dengan mudah di amati pada kawasan bersejarah atau tua. Karena sebagian bagian dari perjalanan sejarah (pusat kegiatan perekonomian dan sosial budaya), kawasan tersebut umumnya berada dalam tekanan atau pengaruh pembangunan. Proses revitalisasi sebuah kawasan mencakup perbaikan aspek fisik dan aspek ekonomi dari bangunan maupun ruang kota.

Upaya ini mencoba melihat sejauh mana peran intervensi fisik dalam kegiatan revitalisasi kawasan benteng liya togo kabupaten wakatobi. Mengingat citra kawasan sangat erat kaitanya dengan kondisi visual kawasan, khususnya dalam menciptakan kegiatan atau fungsi baru, menarik kegiatan dan pengunjung, intervensi fisik ini perlu di lakukan. Beberapa isu yang mejadi penekanan dalam pembahasan ini yaitu stategi revitalisai yang dilihat dari isu lingkungan (*environmental sustainability*), rehabilitasi kegiatan ekonomi informal dan formal (*Local economic development*) serta kegiatan tersebut harus berdampak positif

serta dapat meningkatkan dinamika dan kehidupan sosial masyarakat (*Public Realms*) yang selanjutnya dinamakan dengan revitalisasi sosial/ institusional.

Penataan dan Revitalisasi kawasan menurut departemen Kimpraswil (2002) adalah rangkaian upaya menghidupkan kembali kawasan yang cenderung mati, meningkatkan nilai-nilai vitalitas yang strategis dan signifikan dari kawasan yang masih mempunyai potensi dan atau mengendalikan kawasan yang cenderung kacau atau semrawut. Penataan dan Revitalisasi kawasan dilakukan melalui pengembangan kawasan-kawasan tertentu yang layak untuk direvitalisasi baik dari segi *setting* kawasan (bangunan dan ruang kawasan), kualitas lingkungan, sarana, prasarana dan utilitas dan sosial kultural.

Revitalisasi pada prinsipnya tidak sekedar menyangkut masalah konservasi bangunan dan ruang kawasan bersejarah saja, tetapi lebih kepada upaya mengembalikan atau menghidupkan kembali kawasan yang tidak berfungsi atau menurun fungsinya agar berfungsi kembali, atau menata dan mengembangkan lebih lanjut kawasan yang berkembang sangat pesat namun kondisinya cenderung tidak terkendali. Gejala penurunan kualitas fisik dapat dengan mudah diamati pada kawasan bersejarah atau tua, karena sebagai bagian dari perjalanan sejarah (pusat kegiatan perekonomian dan sosial budaya), kawasan tersebut umumnya dalam umumnya dalam tekanan pembangunan (Serageldin et al, 2000). Namun bukan berarti kegiatan revitalisasi hanya terbatas pada kawasan bersejarah/tua. Hilangnya vitalitas awal dalam suatu kawasan historis budaya umumnya ditandai dengan

kurang terkendalinya perkembangan dan pembangunan kawasan, sehingga mengakibatkan terjadinya kehancuran kawasan, baik secara *Self destruction* maupun *Creative destruction* (Danisworo, 2006).

Dari pendapat para ahli tersebut, maka dimulailah gagasan untuk membenahi kawasan lama yang telah dipunyai oleh kota-kota di dunia. Peninggalan atau aset bersejarah tersebut merupakan kekayaan yang tidak dapat tergantikan dan akan memberikan citra terhadap masing-masing kota tersebut. Dalam proses berikutnya, muncul fenomena baru dalam membenahi kawasan lama yang mencakup kehidupan manusia yang berada pada kawasan tersebut beserta bangunannya.

Salah satu cara untuk melestarikan kawasan bersejarah adalah dengan merevitalisasi-nya dan melibatkan peran serta masyarakat pada kawasan tersebut, karena dengan adanya peran serta masyarakat dapat menjadikan kawasan tersebut menjadi kawasan yang hidup dan tertata dengan baik, Maka dimulailah gagasan upaya pengelolaan perubahan secara selektif melalui kegiatan perlindungan, pemeliharaan, pemanfaatan atau pengembangan untuk menjaga kesinambungan, keserasian, dan daya dukungnya dalam menjawab dinamika zaman, kualitas hidup yang lebih baik.

Kabupaten wakatobi merupakan Salah satu wilayah yang memiliki peninggalan warisan budaya dan sejarah (cagar budaya) yang bernilai tinggi. Peninggalan sejarah di wilayah ini berupa Benteng Liya Togo. Benteng Liya Togo ini terletak di Desa Liya Raya Kecamatan Wangi-Wangi Selatan Kabupaten

Wakatobi yang di kelilingi oleh pemukiman. Benteng Liya Togo salah satu kompleks benteng pertahanan yang dimiliki Kesultanan Buton, salah satu kerajaan maritim di Sulawesi Tenggara yang berjaya pada abad ke-16 dan 17. Kompleks inti dari Benteng ini terletak di Dataran Tinggi Kecamatan Wangi-Wangi Selatan yang di dalamnya terdapat banyak peninggalan bangunan dan situs sejarah. Sebagaimana Allah berfirman dalam QS Yunus/10:92 yang berbunyi : (Kementrian Agama, RI 2012)

فَالْيَوْمَ نُنَجِّيكَ بِبَدَنِكَ لِتَكُونَ لِمَنْ خَلَقَكَ آيَةً وَإِنَّ كَثِيرًا مِّنَ النَّاسِ عَنْ
 آيَاتِنَا لَغَافِلُونَ

Terjemahnya:

Maka pada hari ini Kami selamatkan badanmu supaya kamu dapat menjadi pelajaran bagi orang-orang yang datang sesudahmu dan Sesungguhnya kebanyakan dari manusia lengah dari tanda-tanda kekuasaan kami.

Pada hari kebinasaan mu itu (wahai Fir'aun), kami mengangkat dan mengeluarkan mayatmu dari laut, agar menjadi bahan renungan dan pelajaran bagi mereka yang telah menuhankanmu. Mereka tidak akan menyangka bahwa nasibmu akan berakir dengan kondisi memilukan dan menyedihkan seperti ini. Akan tetapi banyak manusia yang tidak mau mengamati bukti-bukti kekuasaan kami di alam raya yang begitu banyak ini. (Prof. Dr. H. M. Quraish Shihab, MA.)

Dari pengertian ayat tersebut dapat diambil kesimpulan bahwa menghargai sejarah merupakan sesuatu yang sangat penting dan sudah tercantum di dalam al-Qur'an. Dalam hal ini sejarah merupakan suatu peninggalan dari masa lampau yang

berguna bagi pengetahuan bagi kehidupan masa kini. Dari dasar tersebut, maka sejarah harus dilestarikan termasuk melestarikan benda-benda peninggalan dari suatu peradaban, karena merupakan bagian dari masa lalu suatu bangsa.

Namun kawasan Benteng Liya Togo saat ini cenderung mengalami penurunan citranya yang pada akhirnya berdampak pada penurunan vitalitas Benteng. Beberapa bangunan baru seperti rumah penduduk dan tidak adanya pengelolaan, dari pihak pemerintah sehingga masyarakat membangun bangunan tidak sesuai dengan bentuk tradisional Buton sebagai salah satu ciri kawasan Benteng, sehingga dikhawatirkan akan semakin padatnya pemukiman penduduk dalam kawasan tersebut yang dapat menciptakan suasana kekumuhan atau kesemerawutan dan penggunaan lahan yang tidak terkendali sehingga akan menyebabkan terjadinya degradasi lingkungan yang bermuara pada terjadinya kerusakan pada Situs Benteng. Sehingga kawasan Benteng Liya Togo saat ini harus dilakukan penataan dengan cara merevitalisasi dan konservasi peninggalan bersejarah agar nilai-nilai budaya dan sejarah dari benteng ini tetap terjaga sehingga menciptakan kondisi lingkungan yang tetap terjaga dengan baik.

Berdasarkan hal-hal tersebut diatas, maka peneliti menganggap penting dilakukan sebuah penelitian yang berjudul "*Revitalisasi Kawasan Benteng Liya Togo Kabupaten Wakatobi*" dengan harapan agar dapat di peroleh suatu pendekatan yang dapat menjadi pedoman dalam penataan dan penanganan kawasan, sehingga kawasan bersejarah tetap di pertahankan dan layak di pasarkan sebagai obyek wisata. Sementara masyarakat setempat tetap dapat terpenuhi

kebutuhannya serta dapat meningkatkan kualitas kehidupannya.

B. Rumusan Masalah

Berdasarkan uraian latar belakang diatas, maka yang menjadi rumusan masalah pada penelitian ini, adalah sebagai berikut :

1. Bagaimana vitalitas di Kawasan Benteng Liya Togo, Kabupaten Wakatobi?
2. Bagaimana konsep revitalisasi kawasan bersejarah Benteng Liya Togo sebagai parawisata budaya dan sejarah di Kabupaten Wakatobi?

C. Tujuan Penelitian

Tujuan yang akan dicapai dalam penelitian ini adalah sebagai berikut:

1. Mengetahui tingkat vitalitas di Kawasan Benteng Liya Togo, Kabupaten Wakatobi.
2. Mengetahui konsep revitalisasi kawasan bersejarah Benteng Liya Togo sebagai parawisata budaya dan sejarah di Kabupaten Wakatobi.

D. Manfaat Penelitian

Adapun manfaat penelitian ini adalah sebagai berikut:

1. Sebagai bahan masukan bagi pemerintah setempat dalam upaya pelestarian situs cagar budaya dan upaya pengembangan pariwisata budaya dan sejarah dalam kawasan.
2. Sebagai bahan referensi bagi penelitian selanjutnya.

E. Ruang Lingkup Penelitian

1. Ruang Lingkup Materi

Ruang lingkup materi pembahasan pada penelitian ini yaitu berupa mengidentifikasi tingkat vitalitas di Kawasan Benteng Liya Togo, kemudian menjelaskan tentang konsep revitalisasi kawasan bersejarah Benteng Liya Togo sebagai parwisata budaya dan sejarah di Kabupaten Wakatobi

2. Ruang Lingkup Wilayah

Ruang lingkup wilayah dalam penelitian ini yaitu terdapat pada Desa Liya Togo Kecamatan Wangi-Wangi Selatan Kabupaten Wakatobi.

F. Sistematika Pembahasan

Penulisan proposal penelitian ini dilakukan dengan mengurut data sesuai dengan tingkat kebutuhan dan kegunaan, sehingga semua aspek yang dibutuhkan dalam proses selanjutnya terangkum secara sistematis, dengan sistematika penulisan sebagai berikut:

TAHAP I : PENDAHULUAN

Bab ini memuat tentang Latar Belakang, Rumusan Masalah, Tujuan Penelitian, Manfaat Penelitian, Ruang Lingkup, Definisi Operasional, dan Sistematika Pembahasan.

TAHAP II : TINJAUAN PUSTAKA

Bab ini menguraikan beberapa kajian pustaka yang berkaitan dengan penulisan, diantaranya pengertian revitalisasi, kawasan bersejarah, penurunan vitalitas kawasan, konsep dasar penyusunan rencana tata bangunan dan lingkungan, dan pengertian pariwisata.

TAHAP III : METODE PENELITIAN

Di dalam bab ini akan menggambarkan metodologi yang digunakan dalam penelitian ini yang mencakup Lokasi Penelitian, Metode Analisis Data, Jadwal Penelitian dan Kerangka pikir Penelitian.

TAHAP IV : HASIL DAN PEMBAHASAN

Berisi tentang gambaran umum Kabupaten Wakatobi, gambaran lokasi penelitian (Kawasan Benteng Liya Togo), analisis tingkat penurunan vitalitas Kawasan Benteng Liya Togo, analisis zona kawasan Benteng Liya Togo, dan konsep revitalisasi kawasan Benteng Liya Togo.

TAHAP V : PENUTUP

Berisi tentang kesimpulan dan saran yang dihasilkan dari hasil penelitian Revitalisasi Kawasan Benteng Liya Togo Kabupaten Wakatobi Provinsi Sulawesi Tenggara.

BAB II

TINJAUAN PUSTAKA

A. Revitalisasi

1. Pengertian Revitalisasi

Menurut Prof. Danisworo (2006:20), revitalisasi adalah upaya untuk memvitalkan kembali suatu kawasan atau bagian kawasan yang dulunya pernah vital/hidup, akan tetapi kemudian mengalami kemunduran/degradasi. Skala revitalisasi ada tingkatan makro dan mikro. Proses revitalisasi sebuah kawasan atau bagian kota mencakup perbaikan aspek fisik dan aspek ekonomi dari bangunan maupun ruang kota. Revitalisasi fisik merupakan strategi jangka pendek yang dimaksudkan untuk mendorong terjadinya peningkatan kegiatan ekonomi jangka panjang. Revitalisasi fisik diyakini dapat meningkatkan kondisi fisik (termasuk juga ruang ruang publik) kota, namun tidak untuk jangka panjang. Untuk itu, tetap diperlukan perbaikan dan peningkatan aktivitas ekonomi (*economic revitalization*) yang merujuk kepada aspek sosial budaya serta aspek lingkungan (*environmental objectives*). Hal tersebut mutlak diperlukan karena melalui pemanfaatan yang produktif, diharapkan akan terbentuklah sebuah mekanisme perawatan dan kontrol yang langgeng terhadap keberadaan fasilitas dan infrastruktur kota.

Revitalisasi kawasan menurut Departemen Kimpraswil (2002:76) adalah rangkaian upaya menghidupkan kembali kawasan yang cenderung mati,

meningkatkan nilai-nilai vitalitas yang strategis dan signifikan dari kawasan yang masih mempunyai potensi dan atau mengendalikan kawasan yang cenderung kacau atau semberawut. Penataan dan revitalisasi kawasan dilakukan melalui pengembangan kawasan-kawasan tertentu yang layak untuk di revitalisasi baik dari segi *setting* kawasan (bangunan dan ruang kawasan), kualitas lingkungan, sarana, prasarana dan utilitas kawasan, sosial kultural, sosial ekonomi dan sosial politik. Revitalisasi pada prinsipnya tidak sekedar menyangkut masalah konservasi bangunan dan ruang kawasan bersejarah saja, tetapi lebih kepada upaya untuk mengembalikan atau menghidupkan kembali kawasan dalam konteks kota yang tidak berfungsi atau menurun fungsinya agar berfungsi kembali, atau menata dan mengembangkan lebih lanjut kawasan yang berkembang sangat pesat namun kondisinya cenderung tidak terkendali.

Revitalisasi sendiri bertujuan untuk menciptakan suatu kawasan baru yang sesuai dengan teori permukiman yang sebenarnya dan juga untuk menciptakan suatu kawasan yang dapat memberikan nilai tambah, terutama dari segi ekonomi, bagi masyarakat maupun pemerintah kota sehingga meningkatkan taraf penghuninya dengan menata kembali dari kondisi awal yang tidak sesuai dengan teori. Selain itu revitalisasi juga bertujuan untuk menciptakan suatu kawasan yang dapat dikatakan bermakna saat orang-orang yang berada di dalamnya merasa nyaman. Weinheimer III, (1997:87).

a. Intervensi fisik

Mengingat citra kawasan sangat erat kaitannya dengan kondisi visual kawasan khususnya dalam menarik kegiatan dan pengunjung, intervensi fisik ini perlu dilakukan. Intervensi fisik mengawali kegiatan fisik revitalisasi dan dilakukan secara bertahap, meliputi perbaikan dan peningkatan kualitas dan kondisi fisik bangunan, tata hijau, sistem penghubung, system tanda/reklame dan ruang terbuka kawasan (*urban realm*). Isu lingkungan (*environmental sustainability*) pun menjadi penting, sehingga intervensi fisik pun sudah semestinya memperhatikan konteks lingkungan. Perencanaan fisik tetap harus dilandasi pemikiran jangka panjang.

Menurut Cook dan HInks, (1992) Intervensi fisik di tinjau berdasarkan alih fungsi bangunan dan kondisi bangunan itu sendiri. Perubahan fungsi-fungsi bangunan diukur melalui perubahan peruntukan fungsi bangunan yang ada, sementara untuk kondisi bangunan mengacu pada tingkat kerusakan bangunan dimana :

- 1) Baik, apabila bangunan yang ada masih memiliki komponen-komponen pembentuk bangunan itu sendiri, atau dengan kata lain bangunan tersebut masih utuh.
- 2) Sedang, apabila komponen-komponen pembentuk bangunan telah hilang.
- 3) Buruk, apabila bangunan telah runtuh.

b. Rehabilitasi ekonomi

Perbaikan fisik kawasan yang bersifat jangka pendek, diharapkan bisa mengakomodasi kegiatan ekonomi informal dan formal (*local economic development*), sehingga mampu memberikan nilai tambah bagi kawasan kota (P. Hall/U. Pfeiffer, 2001). Revitalisasi yang diawali dengan proses peremajaan artefak urban harus mendukung proses rehabilitasi kegiatan ekonomi. Dalam konteks revitalisasi perlu dikembangkan fungsi campuran yang bisa mendorong terjadinya aktivitas ekonomi dan sosial (vitalitas baru).

c. Revitalisasi sosial/institusional

Revitalisasi sebuah kawasan akan terukur bila mampu menciptakan lingkungan yang menarik (*interesting*), jadi bukan sekedar membuat beautiful place. Kegiatan tersebut harus berdampak positif serta dapat meningkatkan dinamika dan kehidupan sosial masyarakat/warga (*public realms*). Kegiatan perancangan dan pembangunan kota untuk menciptakan lingkungan sosial yang berjati diri (*place making*) dan hal ini pun selanjutnya perlu didukung oleh suatu pengembangan institusi yang baik.

B. Tahap – Tahap Revitalisasi

Departemen Pemukiman dan Prasarana Wilayah (dalam Modul 1 Identifikasi Kawasan) menjelaskan tentang tahapan revitalisasi yaitu sebagai berikut :

a. Restorasi

Bentuk pelestarian yang paling konservatif adalah restorasi, yang menyangkut pengembalian bangunan-bangunan pada kondisi orisinalnya. Restorasi menyangkut penggantian unsur-unsur yang telah hancur dan membuang elemen-elemen yang telah ditambahkan.

b. Rehabilitasi

Rehabilitasi adalah proses pengembalian bangunan atau kawasan kepada kegunaannya semula melalui perbaikan dan perubahan, yang memungkinkan diberlakukannya fungsi baru yang efisien dan sekaligus memelihara serta melestarikan elemen bangunan dan kawasan yang penting dari nilai sejarah, arsitektur dan budaya.

c. Konservasi adalah kegiatan pemeliharaan dan perawatan suatu bangunan dan kawasan guna mempertahankan nilai kulturnya.

d. Preservasi adalah tindakan atau proses penerapan langkah-langkah dalam mendukung keberadaan bentuk asli, keutuhan material bangunan/struktur, serta bentuk tanaman yang ada dalam tapak.

e. Penghancuran atau perombakan suatu tempat dan atau bangunan karena dianggap membahayakan (terlalu rusak dsb) atau akibat tingkat perubahan yang sudah tidak sesuai lagi (infill yang tidak kontekstual dsb). Demolisi merupakan bagian dari upaya pelestarian, karena bagian atau bangunan yang dihilangkan dimaksudkan untuk

meningkatkan atau mempertahankan bagian bangunan atau kawasan lainnya.

f. Replikasi

Replikasi atau imitasi tidak digunakan secara luas pada skala kota sesuai untuk beberapa situasi. Jenis imitasi yang lain digunakan bila ada sesuatu kebutuhan untuk mengisi celah-celah antara bangunan yang ada. Bila suatu kawasan sejarah mempunyai sifat-sifat arsitektural maka kadang-kadang diisyaratkan bahwa pembangunan-pembangunan baru itu tidak akan merusak jadi replikasi adalah usaha mereplikasi, atau membentuk kembali bagian bangunan yang hilang dengan menggunakan material yang lama dan baru.

g. Relokasi

Relokasi merupakan suatu pendekatan lain terhadap pelestarian. Relokasi tidak dipergunakan secara luas namun dalam beberapa keadaan, pemindahan bangunan dari suatu lokasi ke lokasi yang lain bisa dibenarkan.

h. Rekonstruksi

Rekonstruksi adalah proses membangun kembali bagian atau kawasan sesuai bagian atau keseluruhan bangunan atau kawasan sesuai dengan bentuk awal, dengan menggunakan material baru atau lama.

C. Revitalisasi Sebagai Sebuah Upaya Pelestarian

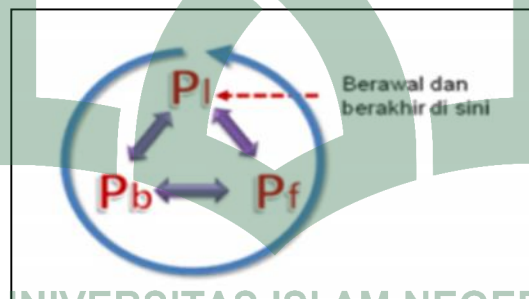
Menurut Piagam Burra (1988:34), Revitalisasi adalah menghidupkan kembali kegiatan sosial dan ekonomi bangunan atau lingkungan bersejarah yang sudah kehilangan vitalitas fungsi aslinya, dengan memasukkan fungsi baru ke dalamnya sebagai daya tarik, agar bangunan atau lingkungan tersebut menjadi hidup kembali. Proses revitalisasi bukan hanya berorientasi pada keindahan fisik, tetapi juga harus mampu meningkatkan stabilitas lingkungan, pertumbuhan perekonomian masyarakat pelestarian dan pengenalan budaya.

Aurora Tambunan Kepala Dinas Permuseuman dan Kebudayaan menyatakan bahwa ” pelestarian bangunan warisan bangsa ” adalah tanggung jawab bersama. Bilaman pemilik bangunan (khusus bangunan pribadi) yang menghendaki bantuan dari pemerintah maka harus mengubah beberapa prosen luasnya untuk fungsi publik. Hal ini diharapkan agar mereka kelak mampu membiayai perawatan dan pelestarian bangunan tersebut.

Selain itu, pendekatan revitalisasi harus mampu mengenali dan memanfaatkan potensi lingkungan (sejarah, makna, keunikan lokasi dan citra tempat). Dengan dukungan mekanisme kontrol atau pengendalian rencana revitalisasi harus mampu mengangkat isu-isu strategis kawasan, baik dalam bentuk kegiatan/aktifitas sosial-ekonomi maupun karakter fisik kota. Kriteria penentu dalam menilai kawasan agar dapat di kembangkan adalah memiliki sumber kemampuan ekonomi kawasan yang dapat diandalkan untuk dikembangkan sebagai kawasan wisata maka kawasan tersebut harus memiliki keunikan, memiliki

sejarah yang mengingatkan pada suatu kejayaan kawasan, terdapat peninggalan-peninggalan bernilai tinggi dan masih memungkinkan untuk di kembangkan. Hal-hal itulah yang akan di jadikan daya tarik kawasan sebagai kawasan wisata.

Perubahan paradigma ini masih diikuti oleh berubahnya arti “pelestarian”. Kalau semula diartikan sempit sebagai tugas pelindungan semata, kali ini dilihat sebagai sebuah sistem yang menghubungkan unsur pelindungan, pemanfaatan, dan pengembangan. Ketiganya merupakan kesatuan yang tidak dapat dipisahkan. Untuk seterusnya kata “pelestarian” dilihat sebagai unsur yang dinamis bukannya statis, dimana setiap unsur berperan memberikan fungsi kepada unsur lain, sebagaimana dapat dilihat pada skema gambar 1.



Gambar 1. Skema Unsur Pelestarian

Keterangan:

Pl = pelindungan

Pb = pengembangan

Pf = pemanfaatan

Pelindungan adalah unsur terpenting dalam sistem pelestarian cagar budaya, unsur ini mempengaruhi unsur-unsur lain yang pada akhirnya diharapkan menghasilkan umpan balik (*feedback*) pada upaya pelindungan. Unsur ini

langsung berhubungan langsung dengan fisik (*tangible*) cagar budaya yang menjadi bukti masa lalu. Sebaliknya unsur pengembangan lebih banyak berhubungan dengan potensi-potensi (*intangible*) yang menyatu dengan benda, bangunan, struktur, atau situs yang dipertahankan. Kegiatannya bukan dalam bentuk konservasi, restorasi, atau pemeliharaan objek misalnya, melainkan upaya pengembangan informasi, penyusunan bahan edukasi, atau sebagai objek wisata. Hal ini berbeda dengan kegiatan pada unsur pemanfaatan yang juga menyentuh fisik dari cagar budaya seperti halnya perlindungan, bedanya ialah pada unsur ini kegiatannya terbatas pada upaya revitalisasi atau adaptasi untuk menyesuaikan kebutuhan baru dengan tetap mempertahankan keaslian objek.

D. Kawasan Bersejarah

1. Pengertian Kawasan Bersejarah

Sebagaimana di gariskan dalam undang-undang Republik Indonesia No.11/2010 tentang perlindungan terhadap benda cagar budaya dan situs, bertujuan melestarikan dan memanfaatkannya untuk memajukan Kebudayaan Nasional Indonesia, maka oleh karena itu upaya dan inisiatif perlindungan dan pelestarian benda cagar budaya perlu mendapat dukungan dan penghargaan, mengingat bahwa benda cagar budaya memiliki arti penting bagi pemahaman dan pengembangan sejarah, ilmu pengetahuan dan kebudayaan. Menurut Budiraharjo, (1993:98), Kawasan bersejarah adalah kawasan dengan kekayaan sejarah dan budaya serta merupakan jejak

peninggalan masa lalu dari suatu kawasan. Sebagaimana dijelaskan pada QS an-nisa/4:33. (Kementrian Agama RI, 2012:65)

وَلِكُلِّ جَعَلْنَا مَوْلَىٰ مِمَّا تَرَكَ الْوَالِدَانِ وَالْأَقْرَبُونَ ۚ وَالَّذِينَ عَقَدْتَ
 أَيْمَانُكُمْ فَأَتَوْهُمْ نَصِيحَةً ۚ إِنَّ اللَّهَ كَانَ عَلَىٰ كُلِّ شَيْءٍ شَهِيدًا ﴿٣٣﴾

Terjemahnya :

Bagi tiap-tiap harta peninggalan dari harta yang ditinggalkan ibu bapak dan karib kerabat, Kami jadikan pewaris-pewarisnya dan (jika ada) orang-orang yang kamu telah bersumpah setia dengan mereka, Maka berilah kepada mereka bahagiannya. Sesungguhnya Allah menyaksikan segala sesuatu.

Bagi setiap laki-laki dan perempuan, kami jadikan pewaris yang berhak menerima harta peninggalan dan menjadi penerus mereka. Merek adalah kedua orangtua, kerabat, dan orang-orang yang telah di janjikan si mayit akan diberi warisan dari selain jalur kerabat, sebagai imbalan atas pertolongan yang harus mereka berikan bila diminta. Berilah hak mereka dan jangan menguranginya. Sesungguhnya allah mengawasi segala sesuatu dan selalu hadir menyaksikan segala yang kalian perbuat. (Prof. Dr. H. M. Quraish Shihab, MA.)

Kawasan Bersejarah termasuk dalam lingkup pelestarian adalah benda alam atau benda buatan manusia, tidak bergerak yang merupakan satu kesatuan atau kelompok atau bagian-bagiannya atau sisa-sisanya, yang berumur sekurang- kurangnya 50 tahun serta di anggap memiliki arti penting bagi sejarah, ilmu pengetahuan maupun kebudayaan. Benda alam maupun benda

buatan manusia dapat berupa karya rumah tinggal, bangunan komersial, benda budaya dan keagamaan, bangunan industri atau pemerintah, taman, jembatan, kota lama, kawasan bersejarah, kelompok hunian tradisional dan lain sebagainya.

Deliniasi adalah gambaran garis atau lini yang menunjukkan batas luar dari suatu kawasan. Kriteria kawasan bersejarah berdasarkan delineasinya yaitu area atau obyek kawasan yang di dalamnya banyak memiliki benda-benda bersejarah seperti bangunan, kuburan, situs, benteng dan sebagainya, merupakan suatu tempat yang di gunakan atau di manfaatkan pada masa lalu dan memiliki rentan sejarah, adanya batas-batas pagar, jalan, parit yang membatasi kawasan tertentu pada masa lalu, kawasan yang relatif berdekatan dengan situs peninggalan bersejarah serta kawasan tersebut dapat di proyeksikan untuk kebutuhan pengembangan kawasan bersejarah.

2. Kriteria Revitalisasi

Revitalisasi kawasan di lakukan untuk mengoptimalkan fungsi dan peran dari kawasan sehingga kawasan tetap mampu untuk berkembang, adapun kriteria revitalisasi pada suatu kawasan bersejarah adalah :

a) Kawasan Mati Tapi Berfungsi

Revitalisasi pada kawasan ini dilakukan untuk kembali menghidupkan kawasan yang dalam perkembangannya cenderung mengalami penurunan baik dari komponen – komponen pembentuk kawasan, penurunan kualitas lingkungan, penurunan kualitas hidup di dalam kawasan.

Rendahnya intervensi publik dalam kawasan ini menyebabkan kecilnya keinginan berinvestasi dengan baik oleh pihak swasta maupun masyarakat berdampak pada hilangnya peran dan fungsi kawasan.

Revitalisasi pada kawasan ini dilakukan dengan pengoptimalan kembali potensi kawasan yang tersisa dan peniupan fungsi – fungsi baru ke dalam kawasan untuk memberikan vitalitas baru bagi kawasan.

b) Kawasan Hidup Tapi Kacau

Revitalisasi pada kawasan ini dilakukan karena dalam perkembangan kawasan ini terjadi pertumbuhan ekonomi yang tidak terkendali sehingga mengeser nilai – nilai dan komponen pembentuk kawasan bersejarah, pertumbuhan ekonomi pada kawasan ini berdampak pada meningkatnya nilai properti, hanya saja peningkatan nilai properti ini terkadang memberikan efek berupa penghancuran secara kreatif terhadap aktivitas tradisional dan komponen – komponen pembentuk kawasan akibat pihak pemilik bangunan dalam kawasan ini dan pihak swasta melihat potensi ekonomi yang besar sehingga merubah fungsi dan bentuk bangunan sesuai dengan peluang ekonomi yang ada.

Pembangunan yang tidak terkendali ini akan mengikis makna – makna kultur kawasan atau nilai – nilai lama kawasan yang merupakan ciri dan karakter kawasan itu sendiri.

c) Kawasan hidup tapi tidak terkendali

Revitalisasi pada kawasan ini dilakukan untuk mengendalikan perkembangan kawasan ini sehingga makna cultural dan nilai – nilai lama dari kawasan tetap bisa untuk di pertahankan.

Apresiasi budaya dan intervensi publik cukup tinggi terhadap segenap warisan budaya menyebabkan kawasan ini menjadi hidup, hidupnya kawasan ini berdampak pada peningkatan pertumbuhan ekonomi kawasan terutama dari sektor pariwisata namun karena perkembangan ini tidak diikuti dengan sistem pengontrol dan manajemen yang mampu untuk menyeimbangkan kepentingan ekonomi dan kepentingan pelestarian maka perkembangan menjadi Tidak terkendali, perkembangan yang tidak terkendali ini akan memberikan dampak pada pergeseran fungsi dan nilai kultural kawasan yang lambat laun akan menenggelamkan budaya dan sejarah kawasan itu sendiri.

Revitalisasi pada kawasan ini dimaksudkan untuk membentuk sistem pengelolaan kawasan dan pengendalian pembangunan dalam kawasan sehingga mampu menyanggah kepentingan perkembangan ekonomi dan kepentingan pelestarian kawasan bersejarah karena kedua hal ini bukanlah sesuatu yang saling bertentangan.

3. Pengembangan Kawasan Bersejarah

a. Pelestarian Kawasan Bersejarah

Pelestarian kawasan cagar budaya adalah segenap proses konservasi, interpretasi, dan manajemen terhadap suatu kawasan agar makna kultural yang terkandung dapat terpelihara dengan baik. Dalam sebuah pelestarian kawasan cagar budaya perlu disediakan kesempatan kepada masyarakat yang bertanggung jawab kultural terhadap kawasan tersebut untuk ikut berpartisipasi dalam proses pelestarian. Kriteria pelestarian dapat diukur dari kekhasan kawasan, kesejarahan kawasan, keistimewaan kawasan, dan partisipasi masyarakat. proses pengelolaan suatu tempat dan bangunan atau artefak agar secara historis, makna kultural yang dikandungnya, terpelihara dengan baik. Perlindungan benda cagar budaya merupakan salah satu upaya bagi pelestarian warisan budaya bangsa yang mencerminkan peradaban suatu bangsa. Upaya pelestarian tersebut sangat berarti bagi kepentingan pembinaan dan pengembangan sejarah, ilmu pengetahuan dan kebudayaan, serta pemanfaatan lainnya seperti pariwisata yang dapat meningkatkan pendapatan negara.

Adishakti, 2005 info URDI Vol 13, Pelestarian atau konservasi bukanlah romantisme masa lalu atau upaya untuk mengawetkan kawasan bersejarah, namun lebih di tujukan untuk menjadi alat dalam mengolah transformasi dan revitalisasi kawasan tersebut. Upaya ini bertujuan pula memberikan kualitas kehidupan masyarakat yang lebih baik berdasar

kekuatan aset lama, dan melakukan pencakokan program-program yang menarik dan kreatif, berkelanjutan, serta merencanakan program partisipasi dengan memperhitungkan estimasi ekonomi.

Attoe (1986), mengklasifikasikan objek pelestarian secara lebih bervariasi. Lingkup pelestarian tidak hanya terbatas pada bangunan, melainkan mencakup:

- 1) Lingkungan alami seperti kawasan pesisir, kehutanan, kawasan arkeologi dan sebagainya.
- 2) Kota dan desa
- 3) Garis langit (*sky line*) dan koridor pandang (*view corridor*).
- 4) Kawasan yang mewakili gaya tradisi tertentu dan patut dilindungi.
- 5) Wajah jalan (*streetscape*) seperti pelestarian *facade* bangunan dan kelengkapan jalan.
- 6) Bangunan tua yang memenuhi kriteria untuk dilestarikan.
- 7) Benda seperti puing sejarah, trem listrik, kereta kabel dan sebagainya yang memiliki arti penting.

Tindakan pelestarian pada objek-objek penting dilakukan karena memberikan manfaat antara lain:

- 1) Pelestarian memperkaya pengalaman visual, menyalurkan hasrat berkesinambungan, memberikaitan kesinambungan yang berarti antara masa kini dengan masa lalu, serta memberi pilihan untuk

tinggal dan bekerja berdampingan antara masa lalu dengan lingkungan modem.

- 2) Pelestarian memberi pengalaman psikologis bagi seseorang untuk dapat melihat, menyentuh dan merasakan bukti - bukti sejarah.
- 3) Pelestarian mewariskan karya-karya arsitektur, menyediakan catatan historis tentang masa lalu dan melambangkan keterbatasan masa hidup manusia.
- 4) Kelestarian lingkungan lama dapat dimanfaatkan sebagai suatu aset komersial dalam kegiatan wisata internasional.

b. Pemanfaatan Bangunan Bersejarah Sebagai Obyek Parawisata

Para wisatawan, baik mancanegara maupun nusantara, umumnya sangat terkesan dengan keseluruhan dari pemandangan yang ada, barang-barang bersejarah yang ditemukan di kawasan wisata, pancaran aura yang terpancar dari lingkungan sekitar, kegiatan atau kebiasaan rutinitas yang masih dipraktekkan, keunikan dari suatu kawasan, atau pada fakta bahwa suatu kunjungan wisata memerlukan waktu yang lebih lama.

Dalam pelestarian dan pemanfaatan benda cagar budaya, terutama bangunan-bangunan kuno bernilai sejarah, kiranya sejumlah nilai dapat dipertimbangkan sebagai acuan dan reasoning, kenapa sebuah benda atau bangunan harus dipertahankan, dilestarikan, dan dimanfaatkan. Gagasan tentang benda cagar budaya sejarah (*historic monument*) dalam pengertian luas pada dasarnya sudah tumbuh sejak Renaisans Itali, ketika pembagian ke

dalam 'benda cagar budaya artistik' (*artistic monuments*) dan 'benda cagar budaya sejarah' (*historical monuments*) dianggap identik. Dengan landasan sejarah budaya, perhatian tertuju pada nilai sejarah dari rincian-rincian dan fragmen-fragmen kecil sebagai bagian tak tergantikan dari warisan budaya. Namun perlahan-lahan nilai historis berkembang menjadi nilai evolusioner, nilai usia, di mana rincian pada akhirnya menjadi tidak penting. Nilai usia peninggalan dianggap paling moderen dalam penghargaan terhadap benda cagar budaya (Jokilehto, 2002: 216).

Menurut pendapat seorang pakar bangunan bersejarah dari ITB Bandung, Ir. Riyadi Joedodibroto, istilah pemanfaatan bangunan bersejarah erat kaitannya dengan konservasi atau pelestarian bangunan bersejarah. Dasar dari keterkaitan tersebut adalah bahwa memanfaatkan bangunan bersejarah, terlebih dahulu harus melakukan pelestarian bangunan tersebut, dan upaya pelestarian bangunan bersejarah tersebut dalam kaitan dengan upaya pemanfaatannya harus dilakukan secara berkelanjutan agar dapat diwariskan dan dipelajari oleh generasi berikutnya. Dalam pemanfaatan bangunan bersejarah, dapat memanfaatkan elemen dari bangunan bersejarah tersebut, diantaranya adalah menceritakan kesejarahan, kebudayaan dan eksistensi kebudayaan dari suatu proses perjalanan sejarah dari daerah yang bersangkutan, walaupun tidak tertutup kemungkinan bangunan bersejarah dan lingkungan sekitarnya, telah mengalami banyak perubahan baik fisik bangunan (tata guna hak kepemilikan dan pengelolaan, ornamen bangunan)

maupun non fisik (adat istiadat, kehidupan tradisi, upacara ritual dan seni budaya yang melekat serta bersinergi dengan bangunan).

Menurut Chulsum dan Novia, (2006:446), Banguna sejarah merupakan sumber daya budaya yang terdapat hampir seluruh wilayah indonesia. Pemanfaatan bangunan bersejarah sebagai daya tarik wisata harus sesuai dengan peraturan yang di tetapkan. Menurut Undang-undang nomor 10 tahun 2010 bagian keempat pasal 85 bahwa :

- 1) Pemerintah, Pemerintah Daerah, dan setiap orang dapat memanfaatkan cagar budaya untuk kepentingan agama, sosial, pendidikan, ilmu pengetahuan, teknologi, kebudayaan dan pariwisata.
- 2) Pemerintah dan pemerintah daerah memfasilitasi pemanfaatan dan promosi cagar budaya yang di lakukan oleh setiap orang.
- 3) Fasilitas sebagaimana dimaksud pada ayat 2 berupa pemanfaatan, dukungan tenaga ahli pelestarian, dukungan dana dan pelatihann.
- 4) Dimaksud pada ayat 2 dilakukan untuk memperkuat identitas budaya serta meningkatkan kualitas hidup dan pendapatan masyarakat.

Suatu kawasan monumental tidak harus didominasi oleh museum-museum yang ada pada kawasan tersebut dan sebaiknya kawasan tersebut tidak diisolasi dari lingkungan sebenarnya dengan menggunakan taman-taman ornamental, tempat parkir dan lain-lain. Upaya menjaga kelangsungan

kawasan monumental tersebut haruslah tidak kentara dan bersifat sebagai pelengkap. Upaya-upaya tersebut diantaranya adalah:

- 1) Menjaga lebar jalan masuk kawasan sekecil mungkin (dengan lebar 5,5 m atau bahkan 3m) dan menghindari jalan masuk langsung menuju ke monumen (sebagai bagian dari kejutan bagi para pengunjung).
- 2) Menyembunyikan fasilitas-fasilitas yang sebaiknya tidak terlihat dari kawasan monumental tersebut (seperti tempat parkir).
- 3) Meminimalisasi modifikasi yang dilakukan terhadap pemandangan alam natural dan karakteristiknya.
- 4) Melindungi lingkungan sekitar dari perubahan-perubahan yang berarti khususnya dari pembangunan gedung-gedung baru.
- 5) Mengatur kunjungan baik berupa kunjungan individual maupun kunjungan berkelompok.

E. Penurunan Vitalitas Kawasan

1. Intervensi Fisik

Mengingat citra kawasan sangat erat kaitannya dengan kondisi visual kawasan khususnya dalam menarik kegiatan dan pengunjung, intervensi fisik ini perlu dilakukan. Intervensi fisik mengawali kegiatan fisik revitalisasi dan dilakukan secara bertahap, meliputi perbaikan dan peningkatan kualitas dan kondisi fisik bangunan. Isu lingkungan (*environmental sustainability*)

pun menjadi penting, sehingga intervensi fisik pun sudah semestinya memperhatikan konteks lingkungan. Perencanaan fisik tetap harus dilandasi pemikiran jangka panjang.

2. Partisipasi Publik

a. Partisipasi Masyarakat

Partisipasi masyarakat yaitu melibatkan seluruh warga dalam pengelolaan, seperti adanya institusi partisipasi masyarakat dalam pengambilan keputusan (forum dengar pendapat, survey masyarakat) dan adanya lembaga-lembaga masyarakat yang memiliki hak dan kemampuan untuk memberikan pendapat pada pemerintah (asosiasi, perkumpulan, lingkungan, RT/RW). Masyarakat harus aktif dalam institusi dan lembaga untuk mempengaruhi keputusan publik. Keuntungan dari pembangunan pariwisata berbasis masyarakat, yakni membantu menciptakan peluang baru bagi pengembangan kehidupan bermasyarakat, pengembangan regional untuk mempelajari masa lampau, dan mampu mempromosikan keseimbangan lingkungan alam, benda cagar budaya, tempat tinggal yang nyaman dan *local genius*.

Dalam partisipasi terdapat beberapa hambatan yang harus disadari. Hambatan itu berasal dari rakyat dan dari pemerintah. Hambatan dari rakyat adalah adanya budaya diam atau enggan berpendapat, lemahnya kemauan untuk berpartisipasi karena ada banyak peraturan atau perundang-undangan yang meredam keinginan rakyat untuk berpartisipasi, contohnya

UU No. 5 tahun 1979 mengenai kekuasaan Kepala Desa/Pemerintah yang sangat kuat, dan lebih patuh pada perintah atasan dari pada sebagai pengayom masyarakat. Terdapat kaitan yang erat antara partisipasi dan insentif, tanpa suatu insentif maka partisipasi tersebut berubah makna dari suatu keinginan manusia untuk ikut serta secara sukarela dalam suatu kegiatan yang dianggap dapat memperbaiki harkat hidup masyarakat menjadi suatu tindakan paksaan, dan hal ini yang menyebabkan terjadinya mobilisasi. Usulan yang datang dari dinas (pemerintah) yang biasanya lolos dalam proses seleksi dan dianggap sebagai proyek pembangunan. Usul-usul dari masyarakat akan ditampung untuk memperkecil makna dari partisipasi dan kebiasaan aparat pemerintah untuk curiga terhadap setiap usul dari masyarakat karena merasa ada pihak lain yang menggerakkan.

b. Kebijakan Pemerintah

Kebijakan pemerintah terhadap pelestarian kawasan bersejarah sangat di perlukan untuk memberi memberikan dasar hukum bagi upaya pelestarian kawasan bersejarah. Kebijakan – kebijakan juga merupakan suatu bentuk kepedulian pihak stockholder dalam upaya pelestarian kawasan bersejarah dan dalam upaya pengembangan potensi kepariwisataan dalam suatu kota. Hal ini senada dengan apa yang diisyaratkan dalam QS al-Ma'arij/70:32 yang berbunyi :

وَالَّذِينَ هُمْ لِأَمْتِنَتِهِمْ وَعَهْدِهِمْ رَاعُونَ ﴿٦٦﴾

Terjemahnya :

Dan orang-orang yang memelihara amat-amanat (yang dipikulnya) dan janjinya.

Keenam, orang-orang yang memelihara amanat Tuhan, amanat manusia dan tidak mengkhianati komitmen mereka kepada Tuhan dan manusia. Ketujuh, orang-orang yang melaksanakan persaksian dengan benar tanpa menyembunyikan sesuatu yang di ketahuinya. Dan, kedelapan, orang-orang yang memelihara salat mereka dengan melaksanakannya sebaik mungkin. (Prof. Dr. H. M. Quraish Shihab, MA.)

Upaya pelestarian kawasan bersejarah yang di implementasikan dalam bentuk rencana penataan takkan berarti apa – apa tanpa di dukung oleh perangkat kebijakan – kebijakan pemerintah terhadap pelestarian kawasan bersejarah. Undang – Undang No. 11 tahun 2010 telah jelas mengamanatkan pelestarian bangunan, kawasan bersejarah yang merupakan benda cagar budaya untuk itu pelestarian terhadap kawasan merupakan kegiatan yang mesti dilakukan sebagai bentuk penataan kota.

3. Degradasi Lingkungan

Masalah kependudukan dan kerusakan lingkungan hidup merupakan dua permasalahan yang kini sedang dihadapi bangsa Indonesia, khususnya maupun negara-negara lainnya di dunia umumnya. Brown (1992:265-280), menyatakan bahwa masalah lingkungan hidup dan kependudukan yaitu masalah pencemaran

lingkungan fisik, desertifikasi, deforestasi, over eksploitasi terhadap sumber-sumber alam, serta berbagai fenomena degradasi ekologis semakin hari semakin menunjukkan peningkatan yang signifikan. Keprihatinan ini tidak saja memberikan agenda penanganan masalah lingkungan yang bijak. Namun juga merupakan “*warning*” bagi kehidupan, bahwa kondisi lingkungan hidup sedang berada pada tahap memprihatinkan. Seandainya tidak dilakukan upaya penanggulangan secara serius, maka dalam jangka waktu tertentu kehidupan ini akan musnah.

Dalam perspektif historis tentang kependudukan dan dampak lingkungan Derek Lewlyn dan Jones (dalam Alfi, 1990:22) melakukan penelitian di kota Sidney di Australia, berdasarkan hasil penelitiannya mereka menyimpulkan bahwa sebenarnya keseimbangan ekologi itu tidak kekal. Kota Sidney yang dulunya sangat asri dengan tatanan lingkungan kota yang nyaman, tetapi mulai periode 80-an, semuanya telah berubah menjadi tidak nyaman lagi. Berdasarkan hasil penelitian tersebut menandakan bahwa perkembangan penduduk sedikit banyak akan mempengaruhi lingkungan hidup baik fisik maupun non fisik.

Dari kenyataan sejarah menurut Derek Lewlyn dan Jones, sebenarnya krisis lingkungan hidup yang terjadi pada masyarakat modern ini sebagai dari peledakan penduduk dan kemajuan teknologi modern, sudah dimulai ratusan tahun lalu. Berdasarkan hal ini maka dapat dikatakan bahwa perkembangan penduduk dunia dilihat dari perspektif sejarah sebenarnya mempunyai tiga

tahapan transisi yang biasa diistilahkan dengan konsep “Demographic Transition”. Tiga transisi itu adalah:

- a. *Pra-transition;*
- b. *Transition;*
- c. *Post transition.*

Dijelaskan lebih lanjut oleh Derek Lewlyn dan Jones, bahwa dalam masyarakat pra-transition, tingkat kematian dan tingkat kelahiran sama tinggi. Masyarakat-masyarakat semacam ini masih ada dalam kehidupan masyarakat modern, seperti di Afrika, Amerika Latin dan sebagian Asia. Masyarakat transition, rata-rata tingkat kematian mulai menurun, terutama tingkat kematian bayi dan anak-anak. Akibat dari keadaan ini maka tingkat kelahiran meningkat; lebih banyak anak-anak hidup mencapai usia produktif. Pada tingkat akhir masa transition ini tingkat kelahiran juga menurun sebagai akibat dari pelaksanaan “*birth control*”.

Pertambahan penduduk yang cepat, makin lama makin meningkat hingga akhirnya memadati muka bumi. Hal ini membawa akibat serius terhadap rentetan masalah besar yang membentur keseimbangan sumber daya alam. Karena bagaimanapun juga setiap manusia tidak lepas dari bermacam-macam kebutuhan mulai dari yang pokok hingga sampai pada kebutuhan pelengkap. Sedangkan semua kebutuhan yang diperlukan oleh manusia sangat banyak dan tidak terbatas, sementara itu kebutuhan yang diperlukan baru akan terpenuhi manakala siklus dan cadangan-cadangan sumber daya alam masih mampu dan

mencukupi. Tetapi akan lain jadinya jika angka pertumbuhan penduduk kian melewati batas siklus ataupun jumlah cadangan sumber-sumber kebutuhan. Andaikata kondisi perkembangan demikian tidak diupayakan penanganan secara serius maka pada saatnya akan terjadi suatu masa krisis. Lebih parah lagi sebagaimana dikemukakan diatas adalah terjadinya bencana yang dapat memusnahkan kehidupan manusia.

Dilihat dari perspektif ekologis bahwa pertumbuhan penduduk yang cepat dapat berdampak kepada meningkatnya kepadatan penduduk, sehingga menyebabkan ketidakseimbangan mutu lingkungan secara menyeluruh. Menurut Soemarwoto (1991:230-250) bahwa secara rinci dampak kepadatan penduduk sebagai akibat laju pertumbuhan penduduk yang cepat terhadap kelestarian lingkungan adalah sebagai berikut:

- 1) Pertumbuhan penduduk mempengaruhi alih fungsi lahan. Meningkatnya jumlah penduduk akan menyebabkan kebutuhan akan permukiman bertambah sebagai salah satu pemenuhan kebutuhan papan dan indikator kesejahteraan masyarakat. Perkembangan permukiman yang tidak terkontrol dengan baik menyebabkan tumbuhnya permukiman dikawasan yang tidak diperuntukan sebagai kawasan permukiman sehingga berdampak pada ketidakseimbangan lingkungan dan terganggunya fungsi kawasan lain.
- 2) Meningkatnya limbah rumah tangga sering disebut dengan limbah domestik. Dengan naiknya kepadatan penduduk berarti jumlah orang persatuan luas bertambah. Karena itu jumlah produksi limbah persatuan luas juga

bertambah. Dapat juga dikatakan di daerah dengan kepadatan penduduk yang tinggi, terjadi konsentrasi produksi limbah.

- 3) Pertumbuhan penduduk yang terjadi bersamaan dengan pertumbuhan ekonomi dan teknologi yang melahirkan industri dan sistem transport modern. Industri dan transport menghasilkan berturut-turut limbah industri dan limbah transport. Di daerah industri juga terdapat kepadatan penduduk yang tinggi dan transport yang ramai. Di daerah ini terdapat produksi limbah domestik, limbah industri dan limbah transport.
- 4) Akibat pertambahan penduduk juga mengakibatkan peningkatan kebutuhan pangan. Kenaikan kebutuhan pangan dapat dipenuhi dengan intensifikasi lahan pertanian, antara lain dengan menggunakan pupuk pestisida, yang notebene merupakan sumber pencemaran. Untuk masyarakat pedesaan yang menggantungkan hidupnya pada lahan pertanian, maka seiring dengan pertambahan penduduk, kebutuhan akan lahan pertanian juga akan meningkat. Sehingga eksploitasi hutan untuk membuka lahan pertanian baru banyak dilakukan. Akibatnya daya dukung lingkungan menjadi menurun. Bagi mereka para peladang berpindah, dengan meningkatnya pertumbuhan penduduk yang sedemikian cepat, berarti menyebabkan tekanan penduduk terhadap lahan juga meningkat. Akibatnya proses pemulihan lahan mengalami percepatan. Yang tadinya memakan waktu 25 tahun, tetapi dengan semakin meningkatnya tekanan penduduk terhadap lahan maka bisa

berkurang menjadi 5 tahun. Saat dimana lahan yang baru ditinggalkan belum pulih kesuburannya.

- 5) Makin besar jumlah penduduk, makin besar kebutuhan akan sumber daya. Untuk penduduk agraris, meningkatnya kebutuhan sumber daya ini terutama lahan dan air. Dengan berkembangnya teknologi dan ekonomi, kebutuhan akan sumber daya lain juga meningkat, yaitu bahan bakar dan bahan mentah untuk industri. Dengan makin meningkatnya kebutuhan sumber daya itu, terjadilah penyusutan sumber daya. Penyusutan sumber daya berkaitan erat dengan pencemaran. Makin besar pencemaran sumber daya, laju penyusutan makin besar dan pada umumnya makin besar pula pencemaran.

Berdasarkan pendapat yang kemukakan oleh Soemarwoto, maka tidaklah berlebihan bahwa dampak kepadatan penduduk terhadap kualitas lingkungan sangatlah besar. Indonesia sebagai sebuah negara yang jumlah penduduknya sangat besar juga sedang menghadapi problematika besar tentang masalah kualitas lingkungan. Masalah yang dihadapi ini akan semakin kompleks karena lajunya pertumbuhan penduduk tidak bisa ditekan dalam pengertian bahwa secara alamiah jumlah penduduk dari waktu ke waktu terus bertambah, disamping itu juga tingkat pencemaran (air dan udara), tekanan terhadap lahan pertanian, rendahnya kesadaran lingkungan, banyaknya pemilik HPH yang tidak bertanggungjawab, dan tidak konsistennya Pemerintah dalam menegakkan hukum akan semakin mempercepat penurunan mutu lingkungan secara makro. Hal ini terjadi

menurut Abdullah (2002:20) karena adanya perilaku manusia yang tidak bertanggungjawab dan hanya mementingkan kepentingan diri sendiri.

Akibat yang lebih jauh atas permasalahan tersebut adalah problematika yang muncul tidak hanya sebatas pada satu sisi kependudukan saja, tetapi juga daya dukung lingkungan terhadap kelangsungan hidup secara seimbang. Akhirnya sampai pada satu titik terminologi akan terjadi “collapse”. Keadaan ini sangat mungkin terjadi karena daya dukung lingkungan tidak lagi mampu menopang kebutuhan hidup manusia. Sementara manusia dengan dengan jumlah yang terus meningkat dari waktu ke waktu membutuhkan ketersediaannya bahan kebutuhan yang disediakan oleh alam.

4. Aksesibilitas

Menurut Black (1981) aksesibilitas adalah suatu ukuran kenyamanan atau kemudahan lokasi tata guna lahan berinteraksi satu dengan yang lain, dan mudah atau sulitnya lokasi tersebut dicapai melalui sistem jaringan transportasi. Pernyataan mudah atau sulit merupakan hal yang sangat subyektif dan kualitatif, mudah bagi seseorang belum tentu mudah bagi orang yang lain, begitu pula dengan pernyataan sulit, oleh karena itu diperlukan kinerja kualitatif yang dapat menyatakan aksesibilitas.

Menurut Black and Conroy (1977) aksesibilitas zona dipengaruhi oleh proporsi orang menggunakan moda tertentu. Ukuran fisik aksesibilitas menerangkan struktur perkotaan secara spesial tanpa melihat adanya perbedaan yang disebabkan oleh keragaman moda transportasi yang tersedia, misalnya mobil

dan angkutan umum. Mobil mempunyai aksesibilitas yang lebih baik dari angkutan umum atau berjalan kaki. Banyak orang didaerah pemukiman mempunyai akses yang baik dengan mobil atau sepeda motor dan banyak juga yang tergantung kepada angkutan umum dan jalan. Pengukuran sikap seseorang atas suatu obyek dipengaruhi oleh stimuli. Sebagai stimuli adalah peubah-peubah bebasnya (Sudiby, 1993).

5. Infrastruktur Penunjang Kawasan Wisata

Prasarana pariwisata adalah segala sesuatu yang memungkinkan proses kegiatan pariwisata dapat berjalan, misalnya: perangkutan, komunikasi, sumber energi. Prasarana pariwisata merupakan juga prasarana umum, artinya tidak hanya khusus digunakan bagi kepentingan pariwisata. Prasarana khusus bagi pariwisata dapat dikatakan tidak ada. Sesuatu yang mungkin dapat dikatakan murni sebagai prasarana pariwisata adalah daya tarik wisata, yaitu sesuatu yang menjadi penyebab atau pemicu timbulnya atau dapat diciptakannya kegiatan pariwisata. Tanpa daya tarik wisata maka pariwisata tidak akan mungkin terjadi.

Sarana pariwisata adalah segala sesuatu yang melengkapi dan atau memudahkan proses kegiatan pariwisata berjalan seperti: penginapan, rumah makan, perbelanjaan, biro perjalanan, lembaga keuangan, dll.

a. Prasarana / Utilitas

Kelengkapan prasarana dan sarana adalah faktor penunjang perkembangan pariwisata yang secara langsung akan berpengaruh terhadap

pola pencarian arus wisatawan menuju DTW (daerah tujuan wisata) dan selanjutnya menuju objek wisata. Pembangunan dan pengelolaan prasarana dan sarana, terutama bila berkaitan dengan pariwisata alam, harus mempertimbangkan aspek ekologi dan pelestarian lingkungan serta ekosistemnya agar pemanfaatan objek wisata sebagai daya tarik dapat berlangsung lestari. Pertimbangan aspek ekonomi dan lain-lain hendaknya ditempatkan pada pertimbangan makro.

1) Jaringan Perangkutan

Berbagai kegiatan di bidang sosial, ekonomi, budaya termasuk kegiatan pariwisata memerlukan dukungan sector perangkutan sebagai urat nadi seluruh kegiatan tersebut. Pelayanan angkutan pariwisata tidak selalu harus khusus hanya untuk kepentingan pariwisata. Sistem pelayan demikian tidak menjadi efisien dan terlalu mahal. Oleh karena itu, pelayanan angkutan pariwisata menyatu dan terpadu dengan pelayanan angkutan umum, terutama bagi pelayanan angkutan antar kota dan angkutan perkotaan.

Daya tarik wisata dan akomodasi yang menarik tak akan banyak maknanya tanpa dukungan sistem perangkutan yang andal dengan tingkat daya dukung hubung yang tinggi dan andal pula. Keandalan pelayanan perangkutan adalah prasyarat upaya pengembangan pariwisata.

2) Jalan – Aksesibilitas

Aksesibilitas adalah daya hubung antar zone yang wujudnya berupa fasilitas angkutan dalam arti luas, meliputi jaringan angkutan, yakni kapasitas terminal (bandara, pelabuhan, stasiun) jaringan jalan, dan jaringan pelayanan meliputi: ketersediaan wahana/armada, biaya wajar, layanan andal, jaringan trayek. Selain itu, frekuensi dan kecepatan layanan dapat mengakibatkan jarak yang jauh seolah-olah menjadi dekat. Peningkatan aksesibilitas berarti mempersingkat waktu dan tentunya akan lebih meringankan biaya perjalanan.

3) Jaringan Pelayanan

Jaringan pelayanan angkutan darat terdiri atas trayek dan lintasan, sedangkan pada angkutan laut adalah jalur pelayaran dan pada angkutan udara terdiri atas lintas utama, lintas pengumpan dan lintas perintis baik yang terjadwal maupun tidak terjadwal. Kemajuan teknologi penerbangan sudah lebih menjamin keamanan, kenyamanan dan kecepatan perangkutan sehingga untuk perjalanan antar negara atau antaer benua angkutan udara menjadi pilihan utama.

4) Angkutan perkotaan

Jaringan perangkutan darat terutama angkutan jalan adalah mata rantai akhir dan awal jaringan sistem perangkutan yang amat vital. Oleh karena itu sistem trayek serta lintasannya harus memperhitungkan keberadaan DTW dan objek pariwisata. Sejauh mungkin sistem layanan

angkutan pariwisata menjadi satu kesatuan dengan sistem angkutan umum perkotaan, kecuali angkutan khusus dengan kendaraan sewa.

5) Peranan Perangkutan dalam Kepariwisata

Perangkutan menempati kedudukan yang vital sebagai prasyarat, faktor dominan, dan membentuk jaringan antar daerah-wisata. Pola aliran wisatawan adalah turunan atau diakibatkan oleh sistem distribusi sarana jalan dan terminal, stasiun, pelabuhan dan bandara.

Faktor dominan, pengelolaan yang baik dan benar atas sistem perangkutan antar negara, antar daerah, antar kota, akan menjamin layanan perangkutan yang andal sehingga para wisatawan dapat melakukan perjalanan dengan pasti. Oleh karena itu perencanaan kepariwisataan tidak dapat dipisahkan atau menjadi satu padu dengan rencana pengembangan ruang wilayah dan rencana sistem perangkutan.

b. Sarana/Fasilitas

Sarana/fasilitas adalah penunjang Pariwisata yang tidak dapat dipisahkan keberadaannya bagi pengembangan kawasan wisata. Menurut Yoeti (1997: 2-3), aspek pengembangan sarana penunjang pariwisata yang perlu diperhatikan yaitu:

- 1) Wisatawan (*Tourist*) Harus diketahui karakteristik dari wisatawan, dari negara mana mereka datang, usia, hobi, dan pada musim apa mereka melakukan perjalanan.

- 2) Transportasi Harus dilakukan penelitian bagaimana fasilitas transportasi yang tersedia untuk membawa wisatawan ke daerah tujuan wisata yang dituju.
- 3) Atraksi/wisata dapat berupa kegiatan seni budaya.
- 4) Fasilitas rekreasi, dapat berupa pemanfaatan taman-taman atau ruang terbuka hijau.
- 5) Fasilitas pelayanan penunjang wisata yang tersedia seperti Peribdatan, Penginapan, hotel, resor, wisma-wisma, Restoran/Rumah makan, toko/kios, Cindramata, pelayanan kesehatan, toilet umum dan lainnya.
- 6) Pusat Informasi dan promosi Diperlukan publikasi atau promosi, kapan iklan dipasang, kemana leaflets/ brosur disebarakan sehingga calon wisatawan mengetahui tiap paket wisata dan wisatawan cepat mengambil keputusan pariwisata di wilayahnya dan harus menjalankan kebijakan yang paling menguntungkan bagi daerah dan wilayahnya.

F. Landasan Penentuan Zonasi Kawasan

Dalam Undang-undang No 11 Tahun 2010 tentang Pelestarian Kawasan Cagar Budaya, di jelaskan :

Pada Bagian Keempat

Zonasi

Pasal 96

1. Zonasi dibuat berdasarkan prinsip:
 - a. pelindungan;
 - b. keseimbangan;
 - c. kelestarian;
 - d. koordinasi; dan
 - e. pemberdayaan masyarakat.
2. Zonasi dibuat berdasarkan kriteria lokasi atau satuan ruang geografis yang sudah ditetapkan sebagai Situs Cagar Budaya dan/atau Kawasan Cagar Budaya yang:
 - a. rawan ancaman yang disebabkan faktor alam maupun manusia;
 - b. mempunyai potensi Pengembangan dan Pemanfaatan; dan/atau
 - c. memerlukan pengelolaan khusus.

Pasal 97

1. Zonasi dibuat berdasarkan hasil kajian terhadap ruang Situs Cagar Budaya atau Kawasan Cagar Budaya untuk kepentingan Pelindungan Cagar Budaya.

2. Kajian Zonasi dilakukan oleh Direktorat yang bertanggung jawab di bidang Pelestarian Cagar Budaya, Unit Pelaksana Teknis, atau instansi Pemerintah Daerah yang berwenang di bidang Pelestarian Cagar Budaya bekerja sama dengan:
 - a. kementerian teknis di bidang tata ruang dan/atau instansi yang berwenang di bidang tata ruang; dan
 - b. akademisi.
3. Kajian sebagaimana dimaksud pada ayat (1) dan ayat (2) dilakukan untuk menentukan luas zona, batas zona, sistem zona, dan tata letak dengan memperhatikan:
 - a. kepentingan negara, kepentingan daerah, dan kepentingan masyarakat;
 - b. kepadatan serta persebaran Cagar Budaya dan/atau Objek yang Diduga Cagar Budaya dalam satuan ruang geografis;
 - c. pelestarian kebudayaan pendukung Cagar Budaya yang masih hidup di masyarakat; dan
 - d. lingkungan alam.
4. Penentuan luas zona, batas zona, dan sistem zona sebagaimana dimaksud pada ayat (3) dapat dilakukan secara horizontal maupun vertikal terhadap Cagar Budaya maupun lingkungannya sesuai dengan peraturan perundang-undangan.
5. Lingkungannya sebagaimana dimaksud pada ayat (4) dapat berupa:
 - a. daratan;
 - b. perairan;

- c. perbatasan antara daratan dengan perairan; atau
- d. udara dan angkasa.

Pasal 98

1. Zonasi dilakukan dengan membagi ruang menjadi beberapa zona berdasarkan tingkat kepentingan dan rencana pemanfaatannya, yaitu:
 - a. Zona Inti;
 - b. Zona Penyangga;
 - c. Zona Pengembangan; dan/atau
 - d. Zona Penunjang.
2. Zona Inti sebagaimana dimaksud pada ayat (1) huruf a merupakan area perlindungan utama untuk menjaga bagian dari Situs Cagar Budaya dan/atau Kawasan Cagar Budaya yang mengandung Benda Cagar Budaya, Bangunan Cagar Budaya, atau Struktur Cagar Budaya yang paling penting.
3. Zona Penyangga sebagaimana dimaksud pada ayat (1) huruf b merupakan area yang melindungi Zona Inti.
4. Zona Pengembangan sebagaimana dimaksud pada ayat (1) huruf c merupakan area yang diperuntukkan bagi Pengembangan potensi Cagar Budaya untuk kepentingan rekreasi, konservasi lingkungan alam, lanskap budaya, kehidupan budaya tradisional, keagamaan, dan kepariwisataan.
5. Zona Penunjang sebagaimana dimaksud pada ayat (1) huruf d merupakan area yang diperuntukkan bagi penempatan sarana dan prasarana penunjang untuk mendukung kegiatan usaha dan/atau rekreasi umum.

6. Zonasi pada satu Kawasan Cagar Budaya dapat terdiri atas lebih dari satu Zona Inti.
7. Komposisi jumlah zona, penempatan, dan keluasannya dibuat berdasarkan keadaan dengan mengutamakan Pelindungan Benda Cagar Budaya, Bangunan Cagar Budaya, Struktur Cagar Budaya, dan/atau lanskap budaya yang berada di dalam Situs Cagar Budaya dan/atau Kawasan Cagar Budaya.

Pasal 99

1. Zona Inti, Zona Penyangga, Zona Pengembangan, dan Zona Penunjang, dapat dimanfaatkan untuk rekreasi, edukasi, apresiasi, dan religi.
2. Pemanfaatan Zona Inti sebagaimana dimaksud pada ayat (1) didasarkan pada kriteria:
 - a. Mutlak untuk mempertahankan keaslian Cagar Budaya;
 - b. Tidak boleh merusak atau mencemari Cagar Budaya maupun nilainya;
 - c. Tidak boleh mengubah fungsi, kecuali tetap mempertahankan prinsip pelestarian Cagar Budaya;
 - d. Tidak boleh untuk kepentingan komersial, kecuali memenuhi kepatutan;
 - e. Tidak boleh didirikan bangunan baru atau fasilitas lain kecuali taman, fasilitas pelindung, dan fasilitas Pengamanan; dan
 - f. Tidak menjadi ruang kegiatan yang bertentangan dengan sifat kesakralan.
3. Pemanfaatan Zona Penyangga sebagaimana dimaksud pada ayat (1) harus memenuhi ketentuan:
 - a. Untuk melindungi Zona Inti;

- b. Tidak boleh untuk kepentingan komersial, kecuali memenuhi kepatutan;
 - c. Tidak boleh didirikan bangunan baru atau fasilitas lain kecuali taman, fasilitas pendukung, dan fasilitas Pengamanan; dan
 - d. Dapat digunakan untuk ruang kegiatan yang tidak bertentangan dengan kelestarian.
4. Pemanfaatan Zona Pengembangan sebagaimana dimaksud pada ayat (1) didasarkan pada kriteria:
- a. Mengembangkan nilai manfaat dari Cagar Budaya;
 - b. Dapat dipergunakan untuk tempat fasilitas umum;
 - c. Dapat dipergunakan untuk kawasan permukiman dan fasilitas pendukung; dan/atau
 - d. Dapat untuk kepentingan komersial dengan mempertahankan nilai lingkungan budaya.
5. Pemanfaatan Zona Penunjang sebagaimana dimaksud pada ayat (1) didasarkan pada kriteria:
- a. diperuntukkan bagi penempatan sarana dan prasarana penunjang;
 - b. untuk kegiatan komersial dan rekreasi umum; dan
 - c. luas Zona Penunjang disesuaikan dengan kondisi dan kebutuhan setempat.

Pasal 100

1. Pemanfaatan ruang secara vertikal dapat dilakukan pada zona horizontal, yaitu ruang yang berada di atas dan di bawah Zona Inti, Zona Penyangga, Zona Pengembangan, dan Zona Penunjang.

2. Pemanfaatan ruang secara vertikal di atas Zona Inti dan Zona Penyangga harus memenuhi kriteria:
 - a. tidak boleh mengganggu kelayakan pandang Bangunan Cagar Budaya;
 - b. tidak boleh melakukan penerbangan di atasnya yang dapat menimbulkan kerusakan Cagar Budaya;
 - c. tidak boleh dilewati kabel jaringan saluran ultra tegangan tinggi; dan
 - d. ketinggian fasilitas pendukung, dan fasilitas Pengamanan tidak boleh menyamai dan melebihi Bangunan Cagar Budaya.
3. Pemanfaatan ruang secara vertikal di bawah Zona Inti dan Zona Penyangga tidak boleh mengancam keberadaan Cagar Budaya yang ada di atasnya.
4. Pemanfaatan ruang secara vertikal dalam Zona Pengembangan dan Zona Penunjang untuk berbagai kepentingan dilakukan dengan tetap mengutamakan kelestarian Cagar Budaya.

Pasal 101

Zonasi Cagar Budaya harus diikuti sebagai acuan penetapan Rencana Tata Ruang Wilayah Daerah sesuai peringkat Cagar Budaya.

Pasal 102

1. Cara penentuan Zonasi dilakukan dengan:
 - a. teknik blok;
 - b. teknik sel; dan
 - c. teknik gabungan.

2. Teknik blok sebagaimana dimaksud pada ayat (1) huruf a dapat diterapkan jika Zonasi mencakup keseluruhan Situs Cagar Budaya atau Kawasan Cagar Budaya menjadi satu kesatuan.
3. Teknik sel sebagaimana dimaksud pada ayat (1) huruf b diterapkan pada wilayah yang mengandung sebaran Situs Cagar Budaya yang jaraknya relatif dekat dan tidak teratur.
4. Teknik gabungan sebagaimana dimaksud pada ayat (1) huruf c diterapkan pada satu Kawasan Cagar Budaya jika persebaran Situs Cagar Budaya tidak merata.

Pasal 103

1. Penentuan batas zona dapat dibedakan atas:
 - a. batas asli;
 - b. batas budaya;
 - c. batas arbitrer;
 - d. hubungan kontekstual;
 - e. cakupan pandangan; dan/atau
 - f. batas alam.
2. Batas asli sebagaimana dimaksud pada ayat (1) huruf a merupakan batas Cagar Budaya yang masih dapat dikenali berdasarkan sebaran dan kepadatan temuan arkeologi.
3. Batas budaya sebagaimana dimaksud pada ayat (1) huruf b merupakan batas kewilayahan menurut kesepakatan pendukung yang berbeda atau persebaran kelompok etnik tertentu.

4. Batas arbitrer sebagaimana dimaksud pada ayat (1) huruf c merupakan batas yang ditentukan berdasarkan kebutuhan Pengamanan, batas wilayah pemerintahan, atau batas Kepemilikan tanah.
5. Batas hubungan kontekstual sebagaimana dimaksud pada ayat (1) huruf d merupakan batas antara Cagar Budaya dengan lingkungan alam dan sosial budaya.
6. Batas cakupan pandangan sebagaimana dimaksud pada ayat (1) huruf e merupakan batas pandangan mata terhadap Bangunan Cagar Budaya atau Struktur Cagar Budaya.
7. Batas alam sebagaimana dimaksud pada ayat (1) huruf f merupakan batas yang terbentuk secara alamiah.

Pasal 104

Penetapan Zonasi terhadap Bangunan Cagar Budaya peninggalan kolonial dan/atau Situs Cagar Budaya yang berada di perkotaan dilakukan dengan radius 100 (seratus) meter dari batas terluar Zona Inti.

Pasal 105

1. Zonasi untuk Cagar Budaya Di Air dibagi menjadi Zona Inti, Zona Penyangga, Zona Pengembangan, dan Zona Pemanfaatan.
2. Zonasi sebagaimana dimaksud pada ayat (1) ditentukan berdasarkan posisi dan persebaran Cagar Budaya.
3. Penetapan Zonasi Cagar Budaya Di Air dilakukan oleh:

- a. Menteri, apabila Cagar Budaya Di Air berada di laut dengan jarak lebih dari 12 (dua belas) mil dari garis pantai;
- b. gubernur, apabila Cagar Budaya Di Air berada di laut dengan jarak antara 4 (empat) sampai dengan 12 (dua belas) mil dari garis pantai; dan
- c. bupati atau wali kota, apabila Cagar Budaya Di Air berada di laut dengan jarak kurang dari 4 (empat) mil dari garis pantai.

Pasal 106

1. Menteri, gubernur, atau bupati/wali kota sesuai dengan kewenangannya mengeluarkan Surat Keputusan tentang luas dan batas-batas zona berdasarkan hasil kajian teknis Unit Pelaksana Teknis.
2. Pengaturan Zonasi Cagar Budaya yang berada di dalam atau bersinggungan dengan sistem Zonasi lain:
 - a. ditetapkan tanpa dilakukan perubahan batas selama zonasi lain mempunyai fungsi Pelestarian
 - b. ditetapkan batas baru yang disepakati oleh pihak yang berkepentingan apabila fungsi zonasi lain bukan untuk Pelestarian akan tetapi dapat mendukung upaya Pelestarian; atau
 - c. apabila fungsi zonasi lain bertentangan dengan upaya Pelestarian, sistem Zonasi lain dapat:
 - 1) dibatalkan sebagian atau seluruhnya untuk kepentingan Pelestarian Situs Cagar Budaya atau Kawasan Cagar Budaya; atau

- 2) dilakukan perubahan atas luas dan batasnya untuk disesuaikan dengan kebutuhan Pelestarian Situs Cagar Budaya atau Kawasan Cagar Budaya.
- 3) Pengaturan Zonasi sebagaimana dimaksud pada ayat (3) didasarkan atas hasil Penelitian yang melibatkan pemangku kepentingan.

Pasal 107

1. Zonasi dibuat setelah suatu lokasi ditetapkan sebagai Situs Cagar Budaya atau satuan ruang geografis yang memiliki dua Situs Cagar Budaya atau lebih ditetapkan sebagai Kawasan Cagar Budaya.
2. Zonasi dilakukan tanpa mengubah luas dan batas Situs Cagar Budaya atau Kawasan Cagar Budaya yang telah ditetapkan.

Dalam peraturan menteri Pekerjaan Umum No 06/PRT/M/2007 tentang pedoman umum rencana dan tata bangunan lingkungan juga di jelaskan bahwa Penetapan atau pun pembagian blok pengembangan dapat di dasarkan pada:

1. Secara fungsional:
 - a) Kesamaan fungsi, karakter eksisting ataupun karakter yang ingin di ciptakan
 - b) Kesamaan dan potensi pengembangan
 - c) kebutuhan pemilahan dan organisasi pekerjaab serta strategi pengembangannya.
2. Secara Fisik
 - a) Morfologi Blok
 - b) Pola/ Pattern Blok
 - c) kemudahan implementasi dan prioritas strategis.

3. Dari sisi Lingkungan (daya dukung dan kelestarian ekologi lingkungan)
 - a) Keseimbangan dengan daya dukung lingkungan, dan perwujudan sistem ekologis yang berkelanjutan
 - b) Peningkatan kualitas kehidupan ruang publik melalui penyediaan lingkungan yang aman, nyaman, sehat dan menarik serta berwawasan ekologis
4. Dari sisi pemangku kepentingan

Tercapainya keseimbangan berbagai kepentingan yang ada antara para pelaku.

G. Pengertian Pariwisata

Ada beberapa pengertian berdasarkan pengertian pariwisata dan berbagai hal yang berkaitan dengan pariwisata yang akan dibahas, antara lain:

1. Potensi wisata adalah kemampuan dalam suatu wilayah yang mungkin dapat dimanfaatkan untuk pembangunan, mencakup alam dan manusia serta hasil karya manusia itu sendiri (Sujali, 1989).
2. Potensi internal obyek wisata adalah potensi wisata yang dimiliki obyek itu sendiri yang meliputi komponen kondisi fisik obyek, kualitas obyek, dan dukungan bagi pengembangan (Sujali, 1989).
3. Potensi eksternal obyek wisata adalah potensi wisata yang mendukung pengembangan suatu obyek wisata yang terdiri dari aksesibilitas, fasilitas penunjang, dan fasilitas pelengkap. (Sujali, 1989).
4. Atraksi wisata adalah segala sesuatu yang menjadi daya tarik bagi orang untuk mengunjungi suatu daerah tertentu. (Oka. A.Yoeti, 1982).

5. Pengembangan adalah kegiatan untuk memajukan suatu tempat atau daerah yang dianggap perlu ditata sedemikian rupa baik dengan cara memelihara yang sudah berkembang atau menciptakan yang baru.
6. Obyek wisata adalah suatu tempat dimana orang atau rombongan melakukan perjalanan dengan maksud menyinggahi obyek karena sangat menarik bagi mereka. Misalnya obyek wisata pantai, obyek wisata alam, obyek wisata sejarah dan sebagainya.
7. Faktor-faktor adalah segala aspek dan unsur yang terkait dengan permasalahan-permasalahan yang terdapat pada sektor kepariwisataan, dan pada umumnya dibagi menjadi faktor pendukung seperti tersedianya obyek wisata dan daya tarik wisata dan faktor penghambat seperti obyek wisata yang belum dikelola dengan baik, rendahnya kesadaran masyarakat dalam mengembangkan sektor pariwisata, sarana dan prasarana yang belum memadai, keamanan yang kurang mendukung dan sebagainya.
8. Sektor pariwisata adalah segala sesuatu yang berhubungan dengan wisata yaitu kegiatan perjalanan yang dilakukan untuk menikmati obyek dan daya tarik wisata, termasuk pengusaha obyek serta usaha-usaha yang terkait dibidang pariwisata.
9. Strategi adalah rencana-rencana atau kebijakan yang dibuat dengan cermat untuk memajukan atau mengembangkan sektor pariwisata sehingga dapat diperoleh hasil yang maksimal.

10. Kontribusi sektor pariwisata adalah sumbangan yang diberikan oleh sektor pariwisata terhadap Pendapatan Asli Daerah (PAD).
11. Potensi wisata adalah kemampuan dalam suatu wilayah yang mungkin dapat dimanfaatkan untuk pembangunan, mencakup alam dan manusia serta hasil karya manusia itu sendiri (Sujali, 1989).
12. Obyek wisata adalah suatu tempat dimana orang atau rombongan melakukan perjalanan dengan maksud menyinggahi obyek karena sangat menarik. Misalnya obyek wisata pantai, obyek wisata alam, obyek wisata sejarah dan sebagainya.
13. Faktor-faktor adalah segala aspek/unsur yang terkait dengan permasalahan-permasalahan yang terdapat pada sektor kepariwisataan, dan pada umumnya dibagi menjadi faktor pendukung seperti tersedianya obyek wisata dan daya tarik wisata dan faktor penghambat seperti obyek wisata yang belum dikelola dengan baik, rendahnya kesadaran masyarakat dalam mengembangkan sektor pariwisata, sarana dan prasarana yang belum memadai, keamanan yang kurang mendukung dan sebagainya.
14. Strategi adalah rencana-rencana atau kebijakan yang dibuat dengan cermat untuk memajukan atau mengembangkan sektor pariwisata sehingga dapat diperoleh hasil yang maksimal.
15. Kontribusi sektor pariwisata adalah sumbangan yang diberikan oleh sektor pariwisata terhadap pendapatan asli daerah (PAD).

H. Konsep Parawisata Budaya

1. Defini Kebudayaan

Kata budaya atau kebudayaan adalah kata yang sudah sangat sering digunakan atau didengar dalam berbagai kesempatan, tetapi makna yang diberikan pada kata tersebut tidak selalu jelas dan sama. Sebagian orang cipta, rasa dan karsa manusia sedangkan sebagian lagi menganggap kebudayaan sebagai adat istiadat dan segala sesuatu yang berkaitan dengan tradisi atau kebiasaan lama, sementara ada juga yang menganggap kebudayaan sebagai hal-hal yang berkaitan dengan kesenian. Kata budaya dan kebudayaan pada dasarnya memiliki makna yang sama yakni simbol-simbol yang digunakan oleh manusia untuk berkomunikasi dan beradaptasi dengan lingkungannya yang dipelajarinya dalam kehidupannya sebagai warga suatu masyarakat.

Objek wisata budaya adalah jenis tempat wisata yang menampilkan obyek berupa rumah adat, makam, benteng, suku, obyek sejarah dan lain – lain. (Rieke Susanti, 1995).

2. Karakteristik Objek Pariwisata Budaya

R.G. Sukadijo, Anatomi Pariwisata hal-54 mengemukakan karakteristik objek wisata budaya dapat dibagi antara lain :

- a. Bangunan bersejarah, memiliki bangunan sejarah seperti candi, pura, vihara, masjid, benteng, kuburan, istana dan museum.

- b. Sejarah daerah atau suku yang terkenal, sejarah daerah atau suku yang masih terpelihara baik dari cerita rakyat atau dalam karya tulis yang diwariskan dari generasi ke generasi.
 - c. Kebiasaan/transaksi yang khas seperti kebenaran berpakaian, berbicara/komunikasi pasti hidup dan sistem mencari nafkah yang khas.
 - d. Benda-benda peninggalan sejarah seperti keris, tombak, salokoa (makhota kerajaan) dan lain sebagainya.
 - e. Karya seni tradisional seperti ukiran, lukisan, seni tari, seni suara, drama.
3. Prinsip Pengembangan Pariwisata Budaya

Prinsip-prinsip yang menjadi dasar pengembangan pariwisata budaya harus berbasis masyarakat. Masyarakat harus dilibatkan pada seluruh kegiatan perencanaan, pelaksanaan dan pengawasan pariwisata budaya. Kesadaran, dukungan dan kepedulian mereka terhadap lingkungan atas lingkungan kehidupan sosial budaya juga dibutuhkan.

Pemantauan dan evaluasi diarahkan untuk mengawasi penyelenggaraan pariwisata budaya tetap mengacu pada prinsip yang ada serta dilaksanakan secara konsekuen dan konsisten. Penyelenggaraan pariwisata budaya bisa berhasil jika proses pemantauan dan evaluasi dilaksanakan oleh stakeholder dengan cara partisipasi yang melibatkan seluruh pihak. Pemantauan dan evaluasi juga harus dilakukan secara periodik pada tingkatan implementasi, dilakukan secara periodik pada setiap tingkatan implementasi, serta menggunakan alat ukur penyelenggaraan pariwisata

budaya yang meliputi kelestarian lingkungan sosial dan budaya, penguatan kondisi sosial-budaya dan peningkatan ekonomi masyarakat.

4. Tujuan Pengembangan Objek Wisata Budaya

- a. Melestarikan dan memanfaatkan warisan budaya serta memberikan cerminan perkembangan sejarah perjuangan bangsa dan peradaban manusia.
- b. Membuka peluang masyarakat luas untuk berperan aktif dalam proses pembangunan kebudayaan nasional dan menikmati hasil-hasilnya.
- c. Mendokumentasikan , meneliti dan menginfokan seni, ilmu dan religi serta sebagai puast rekreasi.
- d. Bertindak sebagai media pembinaan seni, ilmu dan religi dengan menjabarkan nilai-nilai falsafah yang terkandung dalam histori budaya tersebut yang sarat dengan etikamoral dan pedoman-pedoman hidup.
- e. Pembinaan generasi muda akan pentingnya pelestarian budaya yang merupakan kebanggaan dan kekayaan daerah.

BAB III

METODOLOGI PENELITIAN

A. Jenis Penelitian

Jenis penelitian ini bersifat *deskriptif kualitatif-kuantitatif* atau penelitian terapan yang di dalamnya mencakup penelitian survey, yang mana penelitian dengan pendekatan kualitatif dalam penelitian ini yaitu penelitian non matematis dengan proses menghasilkan data-data dari hasil temuan berupa pengamatan survey. Adapun penelitian kuantitatif dalam penelitian ini yaitu jenis penelitian dengan menggunakan data-data tabulasi atau data angka sebagai bahan pembanding maupun bahan rujukan dalam menganalisis secara deskriptif.

B. Lokasi dan Waktu Penelitian

Penelitian ini dilakukan di Desa Liya Togo Kecamatan Wangi-Wangi Selatan Kabupaten Wakatobi Sulawesi Tenggara. Adapun waktu yang dibutuhkan selama penelitian dilakukan berdasarkan lama waktu kegiatan penelitian dimulai dengan melakukan usaha penelitian, kegiatan survey lapangan, pembuatan proposal, kegiatan penelitian, pengumpulan data penelitian, sampai dengan perampungan hasil penelitian dan proses kegiatan penyelesaian penelitian yang membutuhkan waktu kurang lebih selama 6 bulan yaitu Oktober sampai Juni 2015.

C. Jenis Dan Sumber Data

1. Jenis Data

Jenis data yang digunakan pada penelitian ini adalah sebagai berikut :

- a. Data kualitatif yaitu, data yang berbentuk bukan angka atau menjelaskan secara deskripsi tentang kondisi lokasi penelitian secara umum, meliputi Kawasan Benteng Liya Togo, kondisi prasarana dan sarana, adat istiadat/karakteristik masyarakat, pola penggunaan lahan, kondisi fisik wilayah.
- b. Data *kuantitatif*, yaitu data yang menjelaskan kondisi lokasi penelitian dengan tabulasi angka-angka, meliputi jumlah dan kepadatan penduduk, jumlah kunjungan wisatawan, luas wilayah, tingkat aksesibilitas, serta jumlah dan jenis prasarana dan sarana.

2. Sumber Data

Sumber data penelitian ini adalah :

- a. Data primer, yaitu data yang diperoleh secara langsung melalui observasi, interview secara langsung. Jenis data yang dimaksud meliputi kondisi obyek dan daya tarik kawasan benteng liya togo, kondisi prasarana dan sarana obyek, adat istiadat/karakteristik masyarakat, tingkat aksesibilitas.
- b. Data sekunder, yaitu data pendukung yang diperoleh melalui instansi–instansi terkait baik dalam bentuk tabulasi maupun deskriptif meliputi aspek kependudukan, aspek fisik wilayah, pola penggunaan lahan, penyebaran

sarana dan prasarana, peta-peta yang terkait dengan penelitian. Instansi yang terkait meliputi Dinas Pariwisata, Badan Pusat Statistik (BPS), Dinas Pekerjaan Umum (PU), Bappeda Kabupaten Wakatobi, Kantor Kecamatan di Pulau Wangi-Wangi.

D. Teknik Pengumpulan Data

Metode pengumpulan data dalam penelitian ini adalah sebagai berikut :

1. Observasi Lapangan

Merupakan teknik pengumpulan data yang dilakukan melalui pengamatan langsung pada obyek penelitian dalam rangka untuk memperoleh data dan informasi yang terkait dengan kondisi dan potensi obyek penelitian kaitannya terhadap potensi kawasan Bentengteng Liya Togo itu sendiri. Data yang dimaksud meliputi kondisi obyek dan daya tarik wisata, kondisi prasarana dan sarana kepariwisataan, adat istiadat/karakteristik masyarakat, tingkat aksesibilitas, serta pengambilan gambar lokasi Benteng Liya Togo.

2. Wawancara/Interview

Merupakan suatu bentuk komunikasi verbal semacam percakapan yang bertujuan memperoleh informasi. Wawancara dengan masyarakat setempat untuk memperoleh data yang bersifat fisik dan non fisik yang bersifat historical yang dialami masyarakat.

3. Telaah Pustaka

Merupakan cara pengumpulan data dan informasi dengan cara membaca atau mengambil literatur laporan, jurnal, bahan seminar, bahan perkuliahan, dan sumber-sumber bacaan lainnya yang ada kaitannya dengan permasalahan yang diteliti.

4. Studi dokumentasi

Studi dokumentasi adalah metode pengumpulan data yang berfungsi untuk melengkapi data dari dokumentasi yang ada hubungannya dengan obyek yang menjadi studi. Caranya yaitu dengan cara mengambil gambar, leaflet/brosur objek, dan dokumentasi foto.

E. Variabel Penelitian

Variabel dapat diartikan sebagai ciri dari individu, objek, gejala, yang dapat diukur secara kuantitatif ataupun kualitatif. Variabel dipakai dalam proses identifikasi dan ditentukan berdasarkan kajian teori yang dipakai. Adapun variabel dari penelitian ini berdasarkan dari rumusan masalah adalah sebagai berikut:

1. Bagaimana vitalitas Kawasan Benteng Liya Togo, variabel yang di gunakan adalah :

a. Intervensi Fisik

- 1) Alih Fungsi Bangunan Kuno
- 2) Kondisi Bangunan

- b. Partitipasi Publik
 - 1) Peran Serta Masyarakat
 - 2) Kebijakan Pemerinntah
 - c. Degradasi Lingkungan
 - d. Aksesibilitas
 - e. Infrastruktur Penunjang Kawasan
2. Rumusan masalah kedua adalah menentukan konsep revitalisasi Kawasan Benteng Liya Togo. Variabel yang digunakan dalam menentukan konsep revitalisasi Kawasan Benteng Liya Togo yaitu mengacu pada variabel-variabel rumusan masalah potensi dan permasalahan yang ada di Kawasan Benteng Liya Togo.

F. Metode Analisis

Metode analisis yang digunakan untuk menjawab permasalahan dan sesuai dengan tujuan penelitian adalah sebagai berikut:

1. Rumusan masalah pertama, Bagaimana vitalitas Kawasan Benteng Liya Togo. Untuk mengetahui tingkat vitalitas kawasan dapat menggunakan metode *scoring* atau penilaian. untuk itu diperlukan suatu tolak ukur agar penilaian dapat lebih objektif dalam penentuan tingkat kerusakan variabel tersebut. Metode *scoring* adalah pemberian nilai untuk merepresentasikan tingkat kedekatan, keterkaitan atau beratnya dampak tertentu pada suatu fenomena secara spasial. Untuk lebih Jelasnya dapat dilihat pada tabel berikut :

Tabel 1 : Pembobotan Tingkat Vitalitas Kawasan

Variabel	No.	Sub-Variabel	Skor	Bobot	Nilai	
Intervensi fisik	I	Jumlah Alih Fungsi Bangunan				
	1	Terjadi Perubahan Fungsi Bangunan > 25%	4	30	120	
	2	Terjadi Perubahan Fungsi Bangunan 11 - 25%	7		210	
	3	Terjadi Perubahan Fungsi Bangunan < 10%	10		300	
	II	Kondisi Bangunan				
	1	> 50 Bangunan dan Benda dalam Kawasan Buruk	4		120	
	2	25 - 50% Bangunan dan Benda dalam Kawasan Buruk	7		210	
	3	< 25% Bangunan dan Benda dalam Kawasan Buruk	10		300	
	Partisipasi Publik	III	Keikutsertaan Masyarakat Dalam Atraksi Budaya			
1		Tidak Pernah	4		20	80
2		Jarang	7	140		
3		Setiap Kali	10	200		
IV		Kebijakan Pemerintah Terhadap Kawasan				
1		Tidak Ada	4	80		
2		Ada, Tetapi tidak diimplementasikan	7	140		
3	Ada, dan diimplementasikan	10	200			
Degradasi Lingkungan	V	Keberadaan Pemukiman di Sekitar Kawasan				
	1	> 70% Pengunjung merasa terganggu	4	20	80	
	2	40 - 70% Pengunjung merasa terganggu	7		140	
	3	< 40% Pengunjung Merasa Terganggu	10		200	
Aksesibilitas	VI	Jarak Pusat Kota Ke Kawasan				
	1	> 15 KM	4	20	80	
	2	8 - 15 KM	7		140	
	3	< 8 KM	10		200	
Sarana dan Prasarana Penunjang Kawasan Pariwisata	VII	Sarana dan Prasarana Penunjang Pariwisata				
	1	< 40% sarana dan prasarana terpenuhi	4	30	120	
	2	40 - 70% sarana dan prasarana terpenuhi	7		210	
	3	> 70% sarana dan prasarana terpenuhi	10		300	

Sumber : Siti Nuur Laily R (2011) dengan modifikasi penulis.

Pemberian bobot pada masing-masing parameter atau variabel berbeda-beda, yaitu dengan memperhatikan seberapa besar pengaruh parameter-parameter tersebut terhadap kondisi vitalitas kawasan. Semakin besar pengaruh parameter tersebut terhadap penurunan vitalitas, maka nilai bobotnya juga besar, sebaliknya jika pengaruhnya kecil maka nilai bobotnya juga kecil.

Dalam analisis vitalitas kawasan, variabel yang digunakan berdasarkan penilaian yang telah disampaikan diatas kemudian diklasifikasikan menjadi 3 tingkat vitalitas kawasan yaitu ; Vitalitas Rendah (Kawasan mati, tapi berfungsi), Vitalitas Sedang (Kawasan hidup tapi kacau) dan Vitalitas Tinggi (Kawasan normal). Lebih jelasnya dapat dilihat pada tabel berikut :

Tabel 2 : Pembagian Kelas Vitalitas Kawasan

No	Vitalitas	Keterangan	Skor
1	Tinggi	Kawasan Normal	> 1360
2	Sedang	Kawasan Hidup Tapi Kacau	1020 - 1360
3	Rendah	Kawasan Mati	< 1020

Sumber : Hasil Perhitungan

Pembuatan nilai interval kelas vitalitas kawasan bertujuan untuk membedakan vitalitas antara yang satu dengan yang lain. Rumus yang digunakan untuk membuat kelas interval adalah:

$$K_i = \frac{X_t - X_r}{k}$$

Keterangan:

Ki : Kelas Interval

Xt : Data tertinggi (Total skor tertinggi)

Xr : Data terendah (Total skor terendah)

k : Jumlah kelas yang diinginkan

Nilai interval ditentukan dengan pendekatan relatif dengan cara melihat nilai maksimum dan nilai minimum tiap satuan, kelas interval didapatkan dengan cara mencari selisih antara data tertinggi dengan data terendah dan dibagi dengan jumlah kelas yang diinginkan.

2. Rumusan masalah kedua, yaitu Bagaimana konsep revitalisasi kawasan bersejarah Benteng Liya Togo sebagai parawisata budaya dan sejarah di kabupaten wakatobi. Dalam menyelesaikan rumusan masalah kedua ini digunakan analisis Zoning kawasan dan analisis deskriptif kualitatif. Analisis penzoningan kawasan adalah analisis yang dilakukan dengan membuat pemetaan yang didalamnya terdapat pembagian zona-zona untuk menentukan arahan kebijakan yang akan diambil sesuai dengan fungsi utama masing-masing zona. Sedangkan analisis deskriptif kualitatif dalam memecahkan rumusan masalah kedua ini yaitu digunakan untuk menentukan konsep revitalisasi kawasan yang mengacu pada potensi dan permasalahan yang ada di lokasi

penelitian serta kebijakan pemerintah terkait pengembangan kawasan Benteng Liya Togo.

G. Defenisi Operasional

1. Revitalisasi kawasan adalah upaya untuk menghidupkan kembali lingkungan, kawasan dan bangunan maupun infrastrukturnya yang sudah tidak berfungsi maksimal, agar bisa memberikan nilai tambah pada kegiatan ekonomi sosial dan budaya, baik pada kota, bagian kota maupun permukiman secara umum.
2. Kawasan adalah wilayah dengan fungsi utama lindung/budi daya.
3. Gentrifikasi, yaitu upaya peningkatan vitalitas dan keuntungan ekonomi suatu kawasan kota dengan meningkatkan kualitas lingkungannya tanpa harus menimbulkan perubahan berarti dari struktur fisiknya.
4. Rehabilitasi merupakan upaya untuk mengembangkan kondisi suatu bangunan atau unsur-unsur kawasan kota yang telah mengalami kerusakan, kemunduran atau degradasi, kepada kondisi aslinya sehingga dapat berfungsi kembali dengan baik. Selain itu, dalam rehabilitasi juga dilakukan perbaikan dari bagian-bagian suatu bangunan yang telah rusak sehingga dapat berfungsi kembali dengan baik.
5. Kawasan Bersejarah adalah benda alam atau benda buatan manusia, tidak bergerak yang merupakan satu kesatuan atau kelompok atau bagian-bagiannya atau sisa-sisanya, yang berumur sekurang-kurangnya 50 tahun serta di anggap memiliki arti penting bagi sejarah, ilmu pengetahuan

maupun kebudayaan dimana makna dan perannya untuk manusia masa kini dalam memanfaatkan dan mengembangkannya dimasa mendatang.

6. Konservasi merupakan upaya untuk memelihara suatu tempat (lahan, kawasan, gedung atau kelompok gedung termasuk lingkungan yang terkait) sedemikian rupa sehingga makna (arti, seperti arti sejarah, budaya, tradisi, nilai keindahan, sosial, ekonomi, fungsi, iklim dan fisik) dari tempat tersebut dapat dipertahankan. Semua hal tersebut dapat dilihat dari maknanya pada masa lalu, kepentingannya saat ini serta kaitannya dengan kehidupan pada masa yang akan datang.
7. Kebudayaan adalah gagasan, nilai-nilai, norma, peraturan dan sebagainya yang di hasilkan oleh nenek moyang yang di lanjutkan oleh generasi berikutnya secara turun temurun dalam suatu wilayah. Produk dari kebudayaan antara lain rumah tradisional, seni tari, seni musik, adat istiadat yang dapat di nikmati oleh generasi sekarang ini.
8. Obyek wisata budaya adalah jenis tempat wisata yang menampilkan obyek berupa rumah adat, makam, benteng, suku, obyek sejarah dan lain-lain.
9. Kawasan Pariwisata adalah kawasan yang diperuntukan secara khusus untuk dibina dan dipelihara guna kepentingan pariwisata.
10. Pariwisata adalah segala sesuatu yang berhubungan dengan wisata, termasuk pengusaha obyek dan daya tarik wisata serta usaha yang terkait dibidang tersebut.

11. Atraksi wisata adalah sesuatu yang dapat dilihat atau disaksikan melalui suatu pertunjukan yang khusus diselenggarakan untuk para wisatawan
12. Permukiman merupakan aspek yang dilihat berdasarkan pertumbuhan permukiman dan jenis permukiman yang ada.
13. Kondisi fisik spasial adalah keadaan nyata di lapangan terkait dengan kondisi kawasan.
14. Segala upaya dan perilaku masyarakat terhadap kelestarian Kawasan Benteng Liya Togo.
15. Intervensi fisik adalah variabel yang digunakan dalam mengidentifikasi vitalitas kawasan melalui pendekatan jumlah alih fungsi bangunan dan kondisi bangunan.
16. Partisipasi publik adalah variabel yang digunakan dalam mengidentifikasi vitalitas kawasan melalui pendekatan keikutsertaan masyarakat dan komitmen pemerintah.
17. Degradasi lingkungan adalah variabel yang digunakan dalam mengidentifikasi vitalitas kawasan melalui penurunan kualitas lingkungan.
18. Aksesibilitas adalah variabel yang digunakan dalam mengidentifikasi vitalitas kawasan melalui jarak pusat kota terhadap kawasan
19. Sarana dan Prasarana Penunjang Kawasan adalah variabel yang digunakan dalam mengidentifikasi vitalitas kawasan melalui pendekatan infrastruktur yang dapat menunjang kawasan cagar budaya yang mengacu pada pedoman yang ada.

H. Kerangka Berpikir



Gambar 2. Kerangka Berpikir

BAB V

PENUTUP

A. Kesimpulan

Berdasarkan pembahasan pada bab-bab sebelumnya, maka kesimpulan dari hasil penelitian Revitalisasi Kawasan Benteng Liya Togo Kabupaten Wakatobi adalah sebagai berikut:

1. Tingkat penurunan vitalitas di Kawasan Benteng Liya Togo termasuk dalam kategori penurunan vitalitas sedang dengan total nilai skor 1190. Hal ini berarti bahwa Kawasan Benteng Liya Togo merupakan kawasan hidup tapi kacau.
2. Konsep revitalisasi Kawasan Benteng Liya Togo sebagai parawisata budaya dan sejarah di Kabupaten Wakatobi adalah sebagai berikut:
 - a. Konsep revitalisasi zona inti:
 - 1) Rekonstruksi pada bangunan Baruga Benteng Liya Togo
 - 2) Preservasi untuk dinding Benteng Inti
 - 3) Preservasi pada bangunan Masjid Al-Mubaraq
 - 4) Rekonstruksi untuk bangunan Museum Lakina
 - 5) Relokasi untuk pemukiman yang terdapat didalam zona inti
 - b. Konsep revitalisasi zona penyangga:
 - 1) Rekonstruksi pada dinding lapis 2 sebagian besar dinding sudah roboh, dan banyak di tumbuh pepohonan serta tanaman liar.
 - 2) Relokasi untuk pemukiman yang berada pada zona penyangga.

BAB IV

HASIL DAN PEMBAHASAN

A. Tinjauan Kedudukan Kawasan Wisata Benteng Liya Togo dalam Kebijakan Spasial dan Konsep Pengembangan Kepariwisata di Kabupaten Wakatobi

Kawasan Benteng Liya Togo merupakan salah satu kawasan obyek wisata unggulan di Kabupaten Wakatobi yang belum dikembangkan secara optimal oleh pemerintah. Kawasan ini berada pada Kecamatan Wangi-Wangi Selatan Desa Liya Togo yang menempati PKWp I (Pusat kegiatan wilayah promosi) dalam Rencana Tata Ruang Wilayah Kabupaten Wakatobi (RTRW) 2012-2032 yang menjelaskan bahwa Kawasan Benteng Liya Togo merupakan Kawasan Khusus atau Kawasan Cagar Budaya peninggalan kejayaan Kerajaan dan Kesultanan Buton masa lalu yang masih terlihat.

Agar bukti kejayaan Kerajaan dan Kesultanan Buton tersebut tidak rusak, terutama oleh pembangunan masyarakat atau pemerintah yang tidak memperhatikan nilai tinggi barang-barang arkeologis, maka kawasan ini mendukung dijadikan kawasan cagar budaya dan sekaligus pusat pengembangan budaya di Kabupaten Wakatobi.

Dalam Rencana Induk Pengembangan Pariwisata Daerah (RIPPD) Kabupaten Wakatobi masuk dalam Kawasan Pengembangan Pariwisata (KPP) II yaitu kawasan pengembangan yang berorientasi pada pengembangan kawasan wisata budaya dan sejarah.

Revitalisasi merupakan strategi pengembangan pariwisata yang tidak terlepas dari usaha meningkatkan daya tarik obyek-obyek wisata dan merupakan potensi bagi Kabupaten Wakatobi yang umumnya dan bagi Kawasan Benteng Liya Togo khususnya dan sebagai konsekuensinya dapat mendorong tercapainya tingkat pendapatan daerah dari sektor pariwisata dengan bertambahnya jumlah kunjungan wisata ke daerah tujuan. Disamping itu juga masyarakat yang tinggal di kawasan tersebut merupakan komponen utama untuk di pertimbangkan. Usaha untuk menghasilkan keuntungan dari upaya revitalisasi dan pelestarian bagi masyarakat, kualitas hidup yang lebih baik, peningkatan pendapatan dan lingkungan yang ramah menjadi tujuan utama revitalisasi dan pelestarian.

B. Gambaran Umum Kabupaten Wakatobi

1. Letak dan Luas Wilayah Kabupaten Wakatobi

Kabupaten Wakatobi terletak di Kepulauan Jazirah Tenggara pulau Sulawesi. Secara geografis, Wakatobi terletak di bagian selatan garis khatulistiwa, memanjang dari utara ke selatan di antara 5.000 – 6.250 Lintang Selatan (sepanjang ± 160 km) dan membentang dari Barat ke Timur diantara 123.340 - 124.640 Bujur Timur (sepanjang ± 120 km). Kabupaten Wakatobi secara administratif berbatasan dengan:

- a. Sebelah Utara : Kabupaten Buton dan Muna
- b. Sebelah Selatan : Laut Flores
- c. Sebelah Timur : Laut Banda

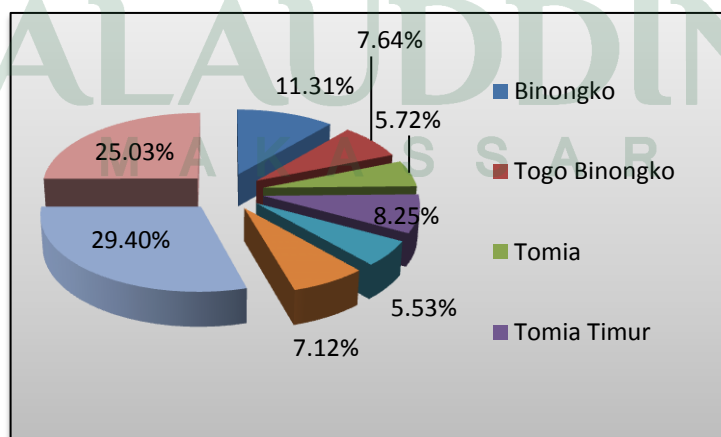
d. Sebelah Barat : Kabupaten Buton

Kabupaten Wakatobi memiliki luas wilayah daratan $\pm 823 \text{ km}^2$ atau hanya sekitar 4,5 persen dari total wilayah Kabupaten Wakatobi secara keseluruhan. Sisanya merupakan wilayah perairan laut yang luasnya mencapai $\pm 19.200 \text{ km}^2$. Kabupaten Wakatobi terdiri dari 8 Kecamatan. Untuk lebih jelasnya dapat dilihat pada tabel 3, gambar 1, dan gambar 2 Peta Administrasi Kabupaten Wakatobi.

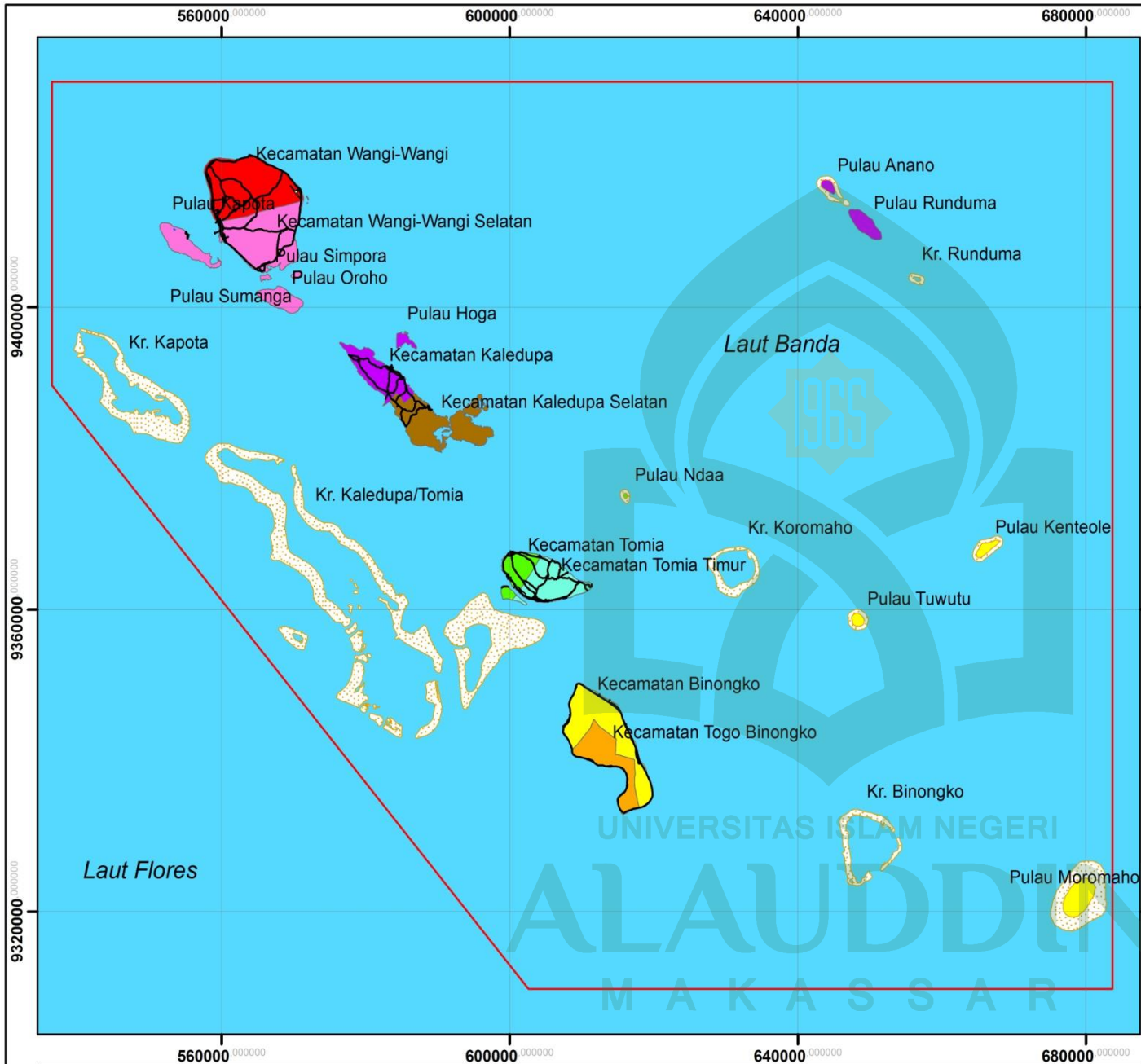
Tabel 3. Luas Wilayah Kabupaten Wakatobi Menurut Kecamatan Tahun 2014

No.	Kecamatan	Luas (Km)	Persentase (%)
1.	Binongko	93,10	11,31
2.	Togo Binongko	62,90	7,64
3.	Tomia	47,10	5,72
4.	Tomia Timur	67,90	8,25
5.	Kaledupa	45,50	5,53
6.	Kaledupa Selatan	58,50	7,12
7.	Wangi-Wangi	241,98	29,40
8.	Wangi-Wangi Selatan	206,02	25,03
Jumlah		823,00	100,00

Sumber: Kabupaten Wakatobi Dalam Angka 2014



Gambar 2. Luas Wilayah Administratif Kabupaten Wakatobi



KABUPATEN WAKATOBI




Jurusan Teknik Perencanaan Wilayah dan Kota
 Fakultas Sains dan Teknologi
 Universitas Islam Negeri Alauddin Makassar
 2014

Judul Skripsi :
 Revitalisasi Benteng Liya Togo
 Kabupaten Wakatobi

Judul Peta :
 Peta Administrasi

Proyeksi WGS :
 WGS 1984, UTM Zone 50s

Skala dan Arah Mata Angin :



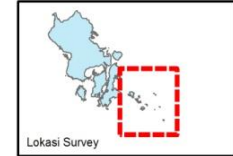
Legenda :

- | | |
|-----------------------------|--------------|
| Pusat Kota | Garis Pantai |
| Batas Kecamatan | Danau |
| Batas Wilayah Kab. Wakatobi | Laut Banda |
| Jalan | |

Keterangan :

- Kecamatan Binongko
- Kecamatan Kaledupa
- Kecamatan Kaledupa Selatan
- Kecamatan Togo Binongko
- Kecamatan Tomia
- Kecamatan Tomia Timur
- Kecamatan Wangi-Wangi
- Kecamatan Wangi-Wangi Selatan

Insert :



Dosen Pembimbing :
 - Ir. Baharuddin Koddeng, M. Arc
 - Nursyam AS, ST., M.Si

Mahasiswa :
 Ilham Irawan Susanto 60800110035

Sumber Peta :
 - Peta Administrasi Kabupaten Wakatobi 2013
 - Peta Citra Kab. wakatobi

Dari tabel 1 dan gambar 1 dapat diketahui bahwa wilayah kecamatan yang paling luas wilayahnya di Kabupaten Wakatobi adalah Kecamatan Wangi-Wangi dengan luas 241,98 km² atau 29,40 persen terhadap total luas wilayah Kabupaten Wakatobi. Sedangkan kecamatan yang memiliki luas terendah adalah Kaledupa dengan luas 45,5 km² atau sekitar 5,5 persen dari luas Kabupaten Wakatobi.

2. Sejarah Perkembangan Kabupaten Wakatobi

Jauh sebelum terbentuknya Provinsi Daerah Tingkat I Sulawesi Tenggara bahkan sebelum zaman hindia Belanda, di Sulawesi Tenggara sendiri terdapat kerajaan-kerajaan merdeka yang terdiri dari: Kerajaan Konawe dan Kerajaan Mekongga di jazirah Tenggara pulau Sulawesi dan Kesultanan Wolio dan Kerajaan Muna di kepulauan Buton dan Muna, termasuk bagian jazirah Tenggara pulau Sulawesi.

Kerajaan-kerajaan tersebut masih tetap ada selama Pemerintahan Hindia Belanda berkuasa di daerah Sulawesi Tenggara, sampai zaman kemerdekaan Republik Indonesia dan baru berakhir secara de yure pada tahun 1960 berdasarkan Undang-Undang No. 29 tahun 1969.

Pada tahun 1940 kerajaan-kerajaan di wilayah kaledupa dan kesultanan buton ditetapkan sebagai sebuah daerah administrative yang disebut afdeling Buton dan Laiwoi, berdasarkan penetapan Gubernur Timur Besar (Groot Oost), sebagai salah satu dari tujuh buah afdeling di Sulawesi saat itu.

- a. Afdeling Makassar Ibukotanya Makassar
- b. Afdeling Bonthain Ibukotanya Bonthain
- c. Afdeling Bone Ibukotanya Watampone
- d. Afdeling Pare-Pare Ibukotanya Pare-Pare
- e. Afdeling mandar Ibukotanya Majene
- f. Afdeling Luwu Ibukotanya Palopo
- g. Afdeling Buton dan Laiwoi Ibukotanya Bau-Bau

Onder Afdeling, dikepalai oleh seorang Kontrolleur Belanda. Kondisi pemerintahan seperti itu berlangsung hingga pendudukan Jepang (1942-1945). Ketika pemerintah Belanda kalah dalam perang Dunia II yang menyebabkan Jepang menduduki wilayah kekuasaan Hindia Belanda termasuk wilayah Kesultanan Buton dan Pulau-pulau Tukang Besi (Wakatobi sekarang). Dalam masa pendudukan Jepang, khususnya di wilayah kesultanan Buton, menjadikan salah satu kerajaan Wolio sebagai tempat pembuatan Markas Pertahanan. Bukti peninggalan Jepang itu, sampai sekarang masih tersisa berupa jalan, bunker pertahanan, bekas menara pengintai, bak air, bahkan kabel-kabel listrik di lokasi itu masih ada, termasuk bekas pos jaga.

Pada tahun 1947 Belanda (NICA) berhasil membentuk NIT (Negara Indonesia Timur) dan membentuk Negara Indonesia menjadi Republik Indonesia Serikat. Wilayah yang dulunya adalah kesultanan Buton atau Afdeling Buton dan Loiwoi pada masa Belanda, dimasukan sebagai bagian dari Negara Indonesia Timur. Ibukota Afdeling Buton di pindahkan dari Kendari ke

Bau-baupada tahun 1948. Pada masa itu berubah susunan pemerintahan di Sulawesi dengan membentuk gabungan pemerintahan hadat se Sulawesi termasuk Afdeling Buton Loiwoi. Perlu di kemukakan disini, bahwa sejak kembalinya belanda sistem pemerintahan di kembalikan sesuai struktur pemerintahan sebelum pendudukan Jepang.

Sejalan dengan perkembangan dan keadaan pada waktu itu, maka daerah Sulawesi dilebur dan di bentuk menjadi daerah Swatantra yang berhak mengurus rumah tangganya sendiri termasuk daerah Sulawesi Tenggara. Kemudian dengan Peraturan Pemerintah NO. 34 tahun 1952 Sulawesi Tenggara menjadi satu kabupaten yaitu kabupaten Sulawesi Tenggara dengan ibukotanya Bau-Bau. Kabupaten Sulawesi Tenggara itu meliputi wilayah-wilayah bekas Afdeling Buton dan Laiwoi serta bekas Onderafdeling Kolaka. Daerah itu menjadi bagian dari Propinsi Sulawesi Selatan dan Tenggara dengan pusat pemerintahannya di Makassar (Ujung Pandang).

Provinsi Sulawesi Tenggara setelah di tetapkan sebagai Daerah Otonom berdasar Perpu NO. 2 tahun 1964 Juncto UU No. 13 tahun 1964, dan selama 47 tahun terbentuknya Provinsi Sulawesi Sulawesi Tenggara kini wilayahnya telah terbentuk 2 wilayah Kota dan 10 Wilayah Kabupaten, yakni :

- a. Kota Kendari dengan Ibukota Kendari (Juga sebagai Ibu kota Propinsi)
- b. Kota Bau-Bau dengan Ibukota Bau-Bau
- c. Kabupaten Kolaka dengan Ibukota Kolaka
- d. Kabupaten Kolaka Utara dengan Ibukota Lasusua

- e. Kabupaten Konawe dengan Ibukota Unaaha
- f. Kabupaten Konawe Selatan dengan Ibukota Andoolo
- g. Kabupaten Konawe Utara dengan Ibukota Wanggudu
- h. Kabupaten Buton dengan Ibukota Buton
- i. Kabupaten Buton Utara dengan Ibukota Buranga
- j. Kabupaten Muna dengan Ibukota Raha
- k. Kabupaten Bombana dengan Ibukota Rumbia
- l. Kabupaten Wakatobi dengan Ibukota Wangi-Wangi

Nama situs Benteng Liya Togo, di ambil dari nama kampung dimana Benteng itu di bangun. Masyarakat sekitar situs mengenalnya dengan nama “Benteng Liya Togo”, sampai saat ini belum ada catatan sejarah yang menyebutkan kapan benteng didirikan dan oleh siapa. Menurut informasi masyarakat sekitar di kemukakan bahwa Benteng itu di bangun bersamaan atau sejaman dengan pembangunan Benteng Wolio Buton yang di bangun pada masa kebesaran Kesultanan Buton dan Pulau-pulau Tukang Besi. Dengan demikian benteng di bangun sebagai benteng pertahanan Kerajaan Buton untuk menghalau serangan musuh dari arah Timur yang dipimpin oleh seorang Miantuli (Tokoh Panutan Rakyat) yang kemudian menjadi pusat kekuasaan kerajaan yang dipimpin oleh seseorang **LAKINA**. Lakina adalah gelar raja dikawasan pulau Tukang Besi, sama dengan panggilan Sultan pada Raja Buton, Tiworo di Muna. Sebagai kerajaan yang berdaulat dan di pimpin oleh seorang Lakina dalam penyelenggaraan pemerintahannya, Lakina di bantu oleh pejabat-

pejabat kerajaan lainnya seperti anggota Hadat (Pemerintahan) dan Sara (Keagamaan). Pada masa pemerinthan Raja Buton XVIII, dia menobatkan anaknya sebagai Lakina I di kerajaan Liya dan menjadikan Islam serta mendirikan pemukiman di luar Istana.

3. Kondisi Fisik Dasar

a. Topografi

Kepulauan Wakatobi merupakan gugusan pulau-pulau karang yang sebagian besar (70%) memiliki topografi landai, terutama dibagian selatan pulau Wangi-Wangi, bagian utara dan selatan pulau Kaledupa, bagian Barat dan Timur pulau Tomia, serta wilayah bagian selatan pulau Binongko, dengan ketinggian tempat berkisar antara 3 – 20 meter diatas permukaan laut. Sedangkan bentuk topografi perbukitan, berada di tengah-tengah pulau dengan ketinggian berkisar antara 20-350 mdpl.

Selain bentangan pulau-pulau kecil, relief dan topografi, di Kabupaten Wakatobi juga membentang Gunung Tindoi di Pulau Wangi-Wangi, Gunung Pangilia di Pulau Kaledupa, Gunung Patua di Pulau Tomia dan Gunung Watiu'a di Pulau Binongko. Pada puncak gunung di empat pulau besar tersebut, terdapat situs peninggalan sejarah berupa benteng dan makam yang sangat erat kaitannya dengan penyebaran agama Islam di Kabupaten Wakatobi maupun sejarah perkembangan kejayaan Kesultanan Buton, Tidore, dan Ternate. Situs sejarah dimaksud ialah Benteng Liya, Benteng Tindoi, Benteng Patu'a, dan Benteng Suosuo serta peninggalan

benda-benda purbakala lainnya. Kesemuanya merupakan aset daerah yang sangat berharga, terutama dalam pengembangan ilmu pengetahuan dan sebagai obyek wisata budaya, baik nasional maupun internasional.


b. Klimatologi

Menurut klasifikasi Schmidt-Fergusson, iklim di Kepulauan Wakatobi termasuk tipe C, dengan dua musim yaitu musim kemarau (musim timur: April–Agustus) dan musim hujan (musim barat: September–April). Musim angin barat berlangsung dari bulan Desember sampai dengan Maret yang ditandai dengan sering terjadi hujan. Musim angin timur berlangsung bulan Juni sampai dengan September. Peralihan musim yang biasa disebut musim pancaroba terjadi pada bulan Oktober-November dan bulan April-Mei.

Berdasarkan pencatatan dari Stasiun Meteorologi Kls III Betoambari, curah hujan di Kepulauan Wakatobi 10 tahun terakhir berkisar antara 0,4-288,2 mm, curah hujan tertinggi terjadi pada bulan Desember dengan rata-rata mencapai 19,51 mm. Jumlah hari hujan mengikuti pola jumlah curah hujan dengan kisaran antara 1-19 hari hujan. Suhu udara maksimum berkisar 31,5-34,4⁰C dan suhu udara minimum berkisar pada 22,3-24,9⁰C, dengan kisaran suhu rata-rata antara 23,7-32,4⁰C. Kelembaban udara antara 71-86%.



KABUPATEN WAKATOBI



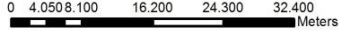
Jurusan Teknik Perencanaan Wilayah dan Kota
Fakultas Sains dan Teknologi
Universitas Islam Negeri Alauddin Makassar
2014


Judul Skripsi :
Revitalisasi Benteng Liya Togo
Kabupaten Wakatobi

Judul Peta :
Peta Curah Hujan








Proyeksi WGS :
WGS 1984, UTM Zone 50s

Skala dan Arah Mata Angin :
1:750.000







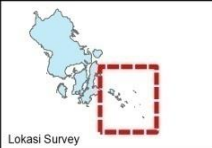
Legenda :

 Pusat Kota	 Garis Pantai
 Batas Kecamatan	 Danau
 Batas Wilayah Kab. Wakatobi	 Laut Banda
 Jalan	

Keterangan :

 1500 - 2000 mm
 2000 - 2500 mm

Insert :



Lokasi Survey

Dosen Pembimbing :

- Ir. Baharuddin Koddeng, M. Arc
- Nursyam AS, ST., M.Si

Mahasiswa :
Ilham Irawan Susanto 60800110035

Sumber Peta :

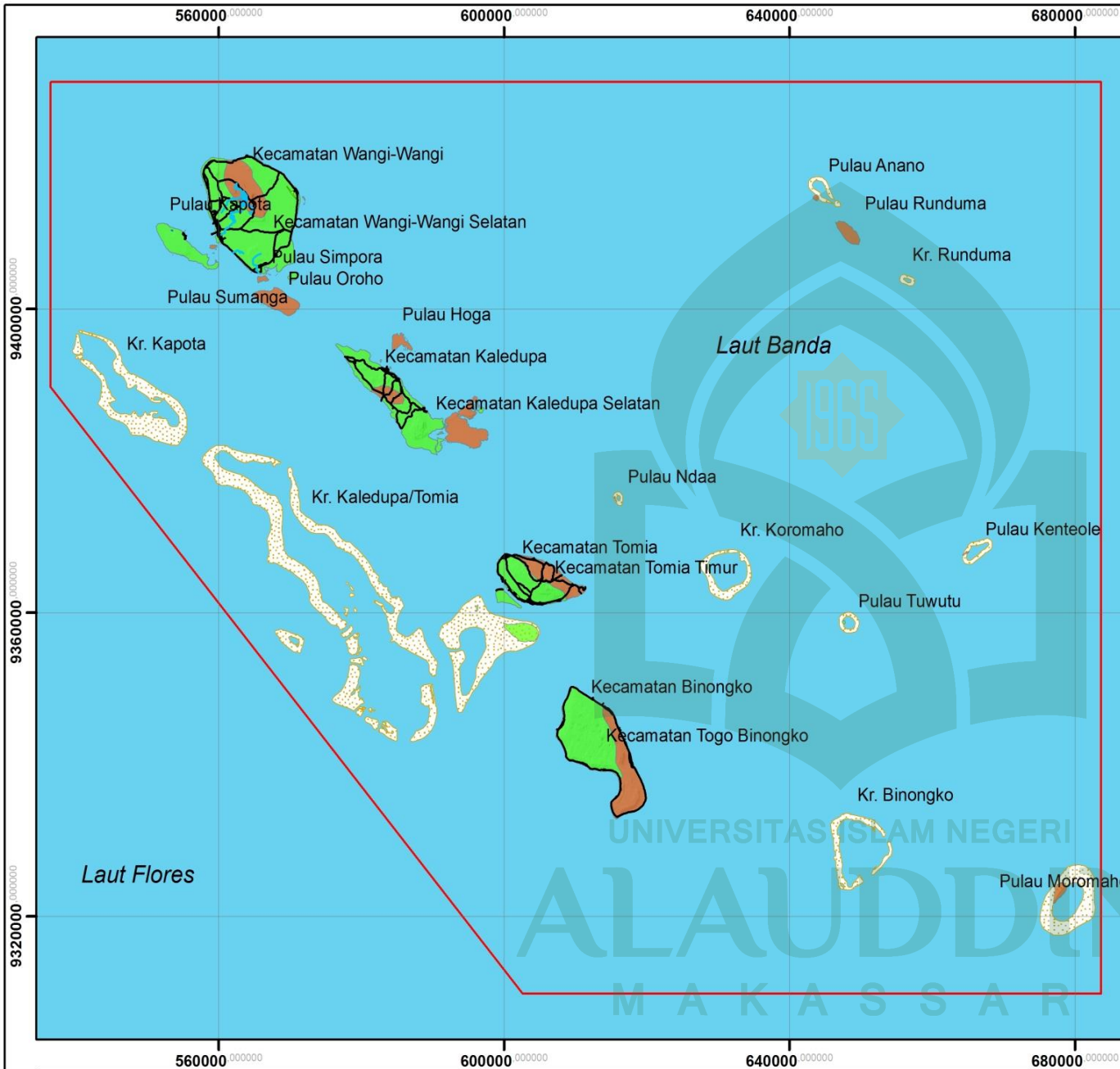
- Peta Administrasi Kabupaten Wakatobi 2013
- Peta Citra Kab. wakatobi

c. Hidrologi

Secara umum di Kabupaten Wakatobi tidak terdapat sungai yang mengalir sepanjang tahun. Sumber mata air umumnya berasal dari air tanah (*ground water*) dari wilayah perbukitan dan gua-gua karst yang oleh penduduk setempat disebut “Tofa/Loba/Lia”. Daerah Aliran Sungai (DAS) seperti DAS Posalu, Banduha-nduha, dan Waginopo di Kecamatan Wangi-Wangi mempunyai peranan penting pada ketersediaan air tanah. Dalam konteks ini, peranan vegetasi terutama hutan sangat penting dalam konservasi air tanah. Permukaan air terutama pada gua-gua karst dan sumur penduduk banyak dipengaruhi oleh naik turunnya muka air laut, memberikan indikasi tentang pentingnya perlindungan daerah pantai dari pengaruh abrasi. Untuk lebih jelasnya mengenai kondisi hidrologi Kabupaten Wakatobi dapat dilihat pada gambar 5 Peta Hidrologi Kabupaten Wakatobi.

d. Pola Penggunaan Lahan

Berdasarkan luas penggunaan lahan di Kabupaten Wakatobi mencapai 78.225 Ha yang tersebar di delapan Kecamatan. Menurut jenisnya dibedakan menjadi tanah basah dan tanah kering. Pada tanah kering, 4.210 Ha digunakan untuk bangunan dan pekarangan, 8.793 Ha kebun tegal, 7.045 Ha hutan rakyat, 2.345 Ha hutan negara, 9.069 Ha perkebunan rakyat, 9.512 Ha sementara tidak diusahakan. Sedangkan lahan basah hanya mencapai 4 Ha yang terdapat di Wangi-Wangi Selatan. Untuk lebih jelasnya dapat dilihat pada tabel 4 dan 5.



KABUPATEN WAKATOBI



Jurusan Teknik Perencanaan Wilayah dan Kota
Fakultas Sains dan Teknologi
Universitas Islam Negeri Alauddin Makassar
2014

Judul Skripsi :
Revitalisasi Benteng Liya Togo
Kabupaten Wakatobi

Judul Peta :
Peta Hidrologi

Proyeksi WGS :
WGS 1984, UTM Zone 50s

Skala dan Arah Mata Angin :



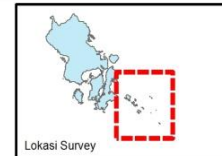
Legenda :

- | | |
|-----------------------------|--------------|
| Pusat Kota | Garis Pantai |
| Batas Kecamatan | Danau |
| Batas Wilayah Kab. Wakatobi | Laut Banda |
| Jalan | |

Keterangan :

- Daerah Air Tanah Langkah
- Daerah Air Tanah Produktifitas Tinggi

Insert :



Dosen Pembimbing :

- Ir. Baharuddin Koddeng, M. Arc
- Nursyam AS, ST., M.Si

Mahasiswa :

Ilham Irawan Susanto 60800110035

Sumber Peta :

- Peta Administrasi Kabupaten Wakatobi 2013
- Peta Citra Kab. wakatobi

Tabel 4. Luas Penggunaan Lahan Menurut Kecamatan Tahun 2014

Kecamatan	Bangunan/ Pekarangan	Luas Tanah Kering (Ha)						
		Tegal/ kebun	Ladang/ Huma	Padang Rumput	Sementara Tidak Diusahak/pa n	Hutan Rakyat	Hutan Negara	Perkebunan Rakyat
Binongko	340	802	-	427	2.430	102	2	411
Togo Binongko	390	908	-	617	2.809	140	4	430
Tomia	665	503	-	107	1.561	272	-	145
Tomia Timur	1.036	874	-	191	1.896	784	-	265
Kaledupa	72	420	-	32	255	125	56	3.255
Kaledupa Selatan	1.303	734	-	16	-	722	1.250	3.404
Wangi-Wangi	214	2.957	175	-	52	220	282	614
Wangi-Wangi Selatan	190	1.595	495	370	509	4.680	751	545
Jumlah	4.210	8.793	670	1.760	9.512	7.045	2.345	9.069

Sumber: Kabupaten Wakatobi Dalam Angka 2014

Tabel 5. Luas Penggunaan Lahan Menurut Kecamatan Tahun 2014

Kecamatan	Lain-Lain	Luas Tanah Basah (Ha)		
		Rawa-Rawa Yang Tidak Ditanami	Tambak	Kolam/Tebat/Empang
Binongko	3.541	-	-	-
Togo Binongko	2.247	-	-	-
Tomia	1.457	-	-	-
Tomia Timur	1.744	-	-	-
Kaledupa	39	-	-	-
Kaledupa Selatan	51	-	-	-
Wangi-Wangi	19.828	-	-	-
Wangi-Wangi Selatan	5.910	4	-	-
Jumlah	34.817	4	-	-

Sumber: Kabupaten Wakatobi Dalam Angka, 2014

e. Demografi

Hingga akhir tahun 2013 jumlah penduduk di Kabupaten Wakatobi menunjukkan kenaikan angka yang cukup signifikan. Hasil catatan registrasi pada Biro Pusat Statistik menunjukkan Kabupaten Wakatobi saat ini dihuni penduduk kurang lebih 103.423 jiwa. Angka tersebut memberikan indikator pesatnya kegiatan pembangunan yang perlu disiapkan dimasa yang akan datang.

Tabel 6. Perkembangan Jumlah Penduduk Kabupaten Wakatobi Menurut Kecamatan Tahun 2010-2014

Kecamatan	Tahun				
	2009	2010	2011	2012	2013
Binongko	8.609	8.563	8.518	10.622	9.339
Togo Binongko	4.875	4.839	4.804	4.899	5.289
Tomia	6.747	6.779	6.811	6.852	7.687
Tomia Timur	9.379	9.188	9.000	9.964	9.385
Kaledupa	9.408	9.523	9.640	10.741	11.119
Kaledupa Selatan	6.598	6.607	6.616	7.748	7.378
Wangi-Wangi	22.013	22.908	23.869	23.908	24.028
Wangi-Wangi Selatan	24.570	24.537	25.032	25.064	25.126

Sumber: Kabupaten Wakatobi Dalam Angka 2010-2014

C. Gambaran Umum Lokasi Penelitian

1. Letak Geografis

Secara administrasi Kawasan Bersejarah Benteng Liya Togo masuk dalam satu wilayah desa yaitu, Desa Liya Togo, Kecamatan Wangi-Wangi Selatan, Kabupaten Wakatobi. Adapun batas wilayahnya adalah sebagai berikut:

- a. Sebelah Utara berbatasan dengan Desa Wungka
- b. Sebelah Selatan berbatasan dengan Laut Banda dan Desa Liya Bahari Indah
- c. Sebelah Barat berbatasan dengan Desa Liya Mawi
- d. Sebelah Timur berbatasan dengan Desa Matahora

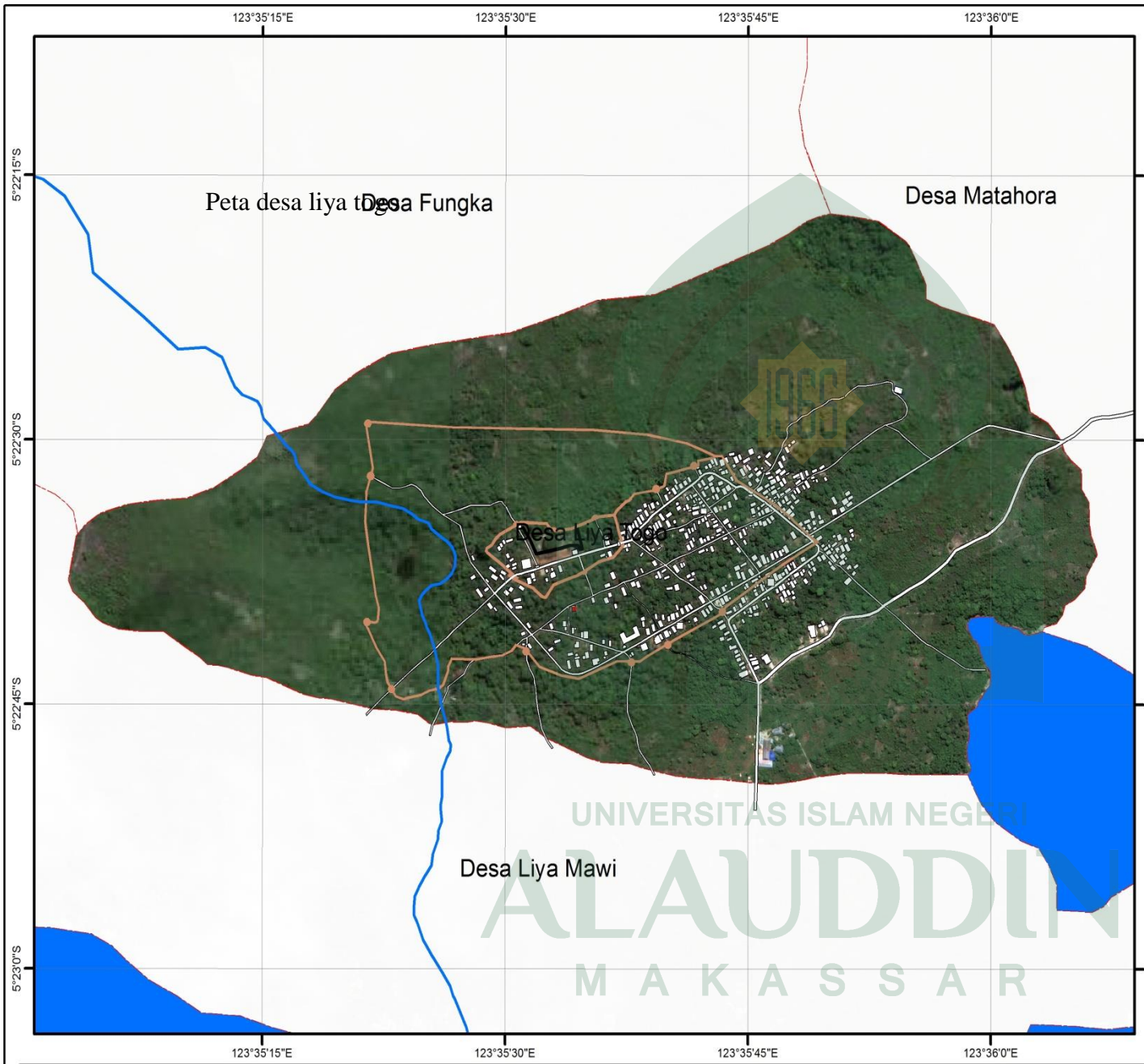
Luas wilayah penelitian adalah 169,42 Ha dimana bangunan bersejarah dan lokasinya tersebar di seluruh wilayah Desa Liya Togo Kecamatan Wangi-Wangi Selatan, Kabupaten Wakatobi. Untuk lebih jelasnya dapat dilihat pada gambar 6 Peta Deliniasi Lokasi Penelitian.

2. Topografi dan Kelerengan

Kondisi topografi pada Kawasan Benteng Liya Togo merupakan daerah perbukitan dengan ketinggian berkisar 3-20 meter dari permukaan laut. Adapun kemiringan lereng pada kawasan benteng tersebut berkisar 15–40% yang dikategorikan sebagai lahan yang bergelombang dan berbukit. Untuk lebih jelasnya dapat dilihat pada gambar 7 Peta Topografi Kawasan Benteng Liya Togo dan gambar 8 Peta Kemiringan Lereng Kawasan Benteng Liya Togo.

3. Iklim

Pada umumnya iklim pada Kawasan Benteng Liya Togo khususnya di Desa Liya Togo sama dengan kondisi iklim secara umum di Kabupaten Wakatobi yang mempunyai iklim tropis dengan suhu udara rata-rata 23,7-32,4⁰C. Namun karena kawasan ini berada pada dataran tinggi dan berbukit, maka cuaca di daerah ini sejuk.



Judul Tugas Akhir :
 Revitalisasi Kawasan Benteng Liya Togo
 Kecamatan Wangi-Wangi Selatan
 Kabupaten Wakatobi

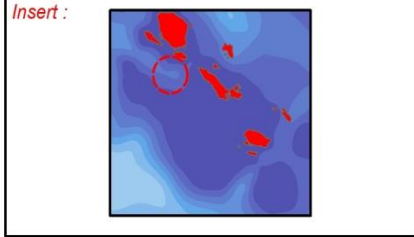
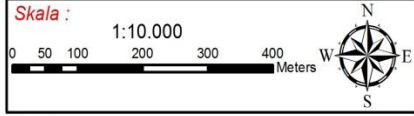
Judul Gambar :
 Peta Desa Liya Togo

- Keterangan :**
- Kantor Desa Liya Togo
 - Jalan
 - Dinding Benteng Liya Togo
 - Sungai
 - Laut

- Legenda :**
- Bangunan

Dosen Pembimbing :
 1. Ir. Baharuddin Koddeng, M, Ars
 2. Nursyam Aksa, ST, Msi

Mahasiswa :
 Ilham Irawan Susanto 60800110035

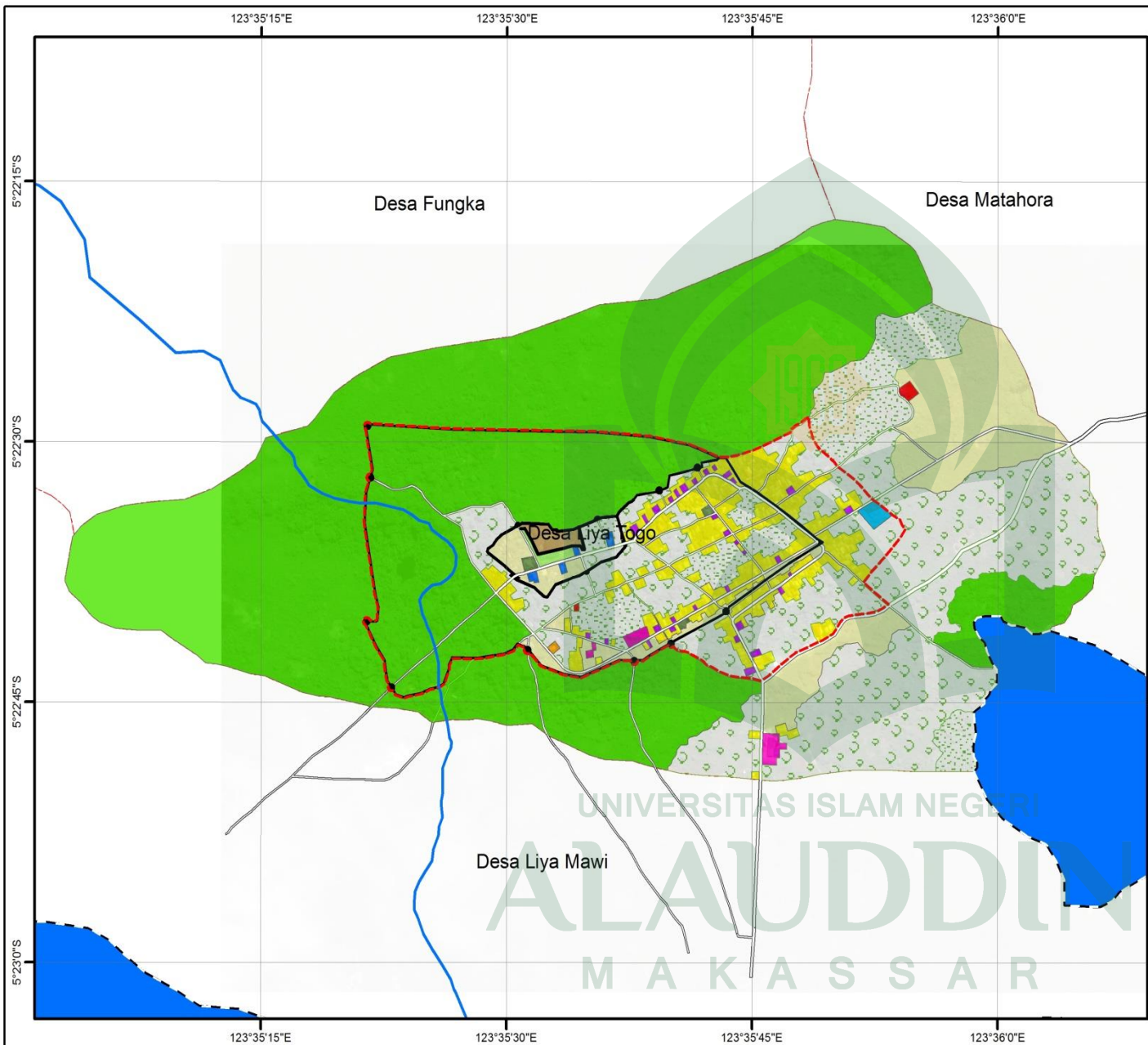


Sumber :
 1. Peta Rupa Bumi Indonesia Skala 1:50.000,
 2. Peta Citra Kabupaten Wakatobi

DESA LIYA TOGO
 KABUPATEN WAKATOBI



TEKNIK PERENCANAAN WILAYAH DAN KOTA
 FAKULTAS SAINS DAN TEKNOLOGI
 UNIVERSITAS ISLAM NEGERI ALAUDDIN MAKASSAR
 2014



Judul Tugas Akhir :
 Revitalisasi Kawasan Benteng Liya Togo
 Kecamatan Wangi-Wangi Selatan
 Kabupaten Wakatobi

Judul Gambar :
 Peta Penggunaan Lahan

Keterangan :

- Kantor Desa Liya Togo
- Jalan
- Dinding Benteng Liya Togo
- Sungai
- Laut

Legenda :

Bangunan Cagar Budaya	Kebun Campuran
Fasilitas Kesehatan	Kuburan
Fasilitas Pekantoran	Lahan Kosong
Fasilitas Pendidikan	Lapangan
Fasilitas Perdagangan dan Jasa	Objek Wisata Permandian Tangga Seribu
Fasilitas Peribadatan	Pemukiman
Hutan	Semak Belukar

Dosen Pembimbing :

1. Ir. Baharuddin Koddeng, M, Ars
2. Nursyam Aksa, ST, Msi

Mahasiswa :
 Ilham Irawan Susanto 60800110035

Skala :
 1:10.000

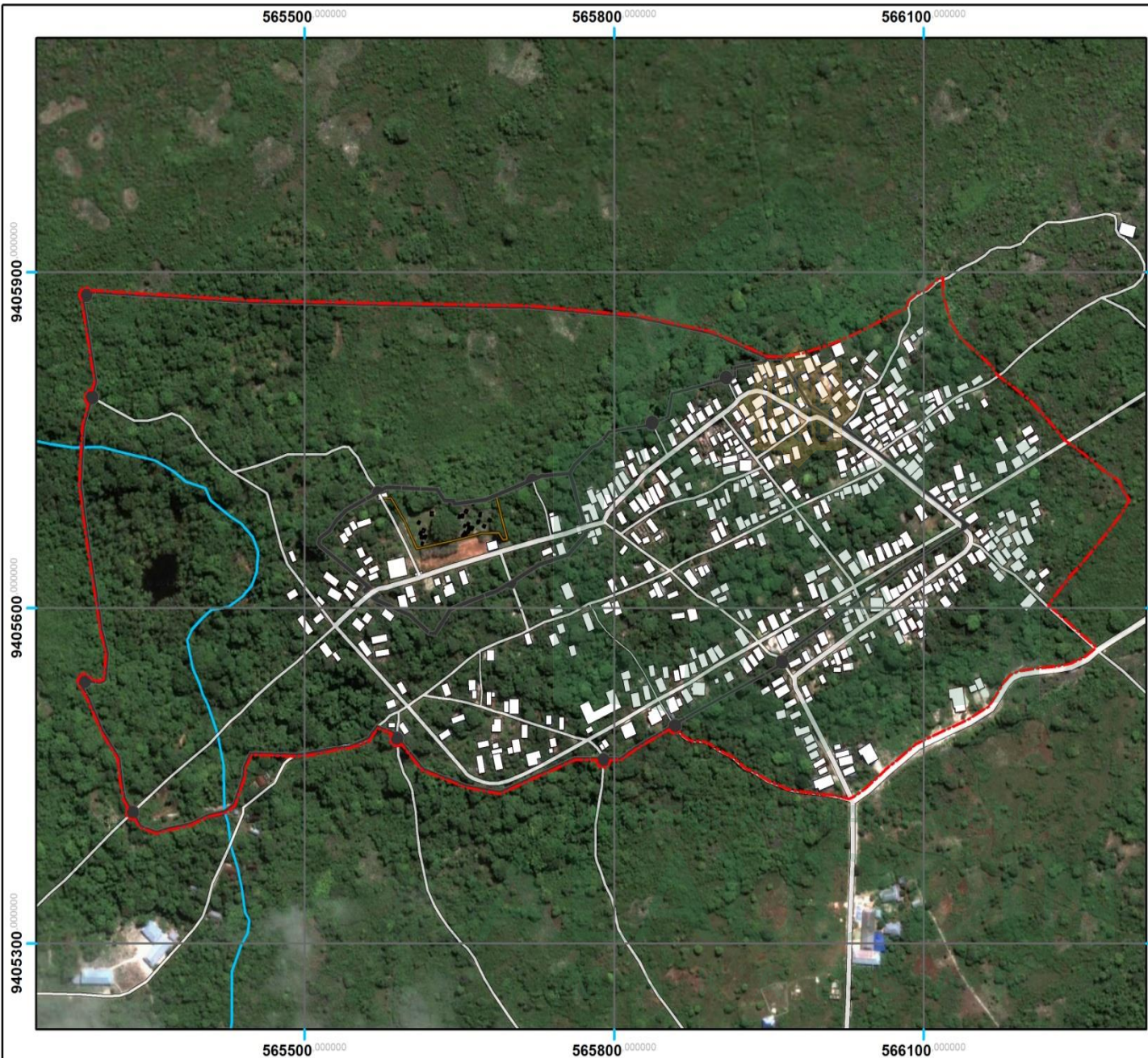
Insert :

Sumber :

1. Peta Rupa Bumi Indonesia Skala 1:50.000,
2. Peta Citra Kabupaten Wakatobi

TEKNIK PERENCANAAN WILAYAH DAN KOTA
 FAKULTAS SAINS DAN TEKNOLOGI
 UNIVERSITAS ISLAM NEGERI ALAUDDIN MAKASSAR
 2014

DESA LIYA TOGO
 KABUPATEN WAKATOBI



Judul Tugas Akhir :
 Revitalisasi Kawasan Benteng Liya Togo
 Kecamatan Wangi-Wangi Selatan
 Kabupaten Wakatobi

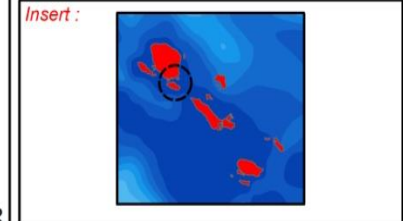

Judul Gambar :
 Peta Delineasi Kawasan

- Keterangan :**
- Kantor Desa
 - Jalan
 - Dinding Benteng Liya Togo
 - Dinding Makam Raja
 - Sungai Musiman
 - Makam

- Legenda :**
- Delineasi Kawasan
 - Bangunan

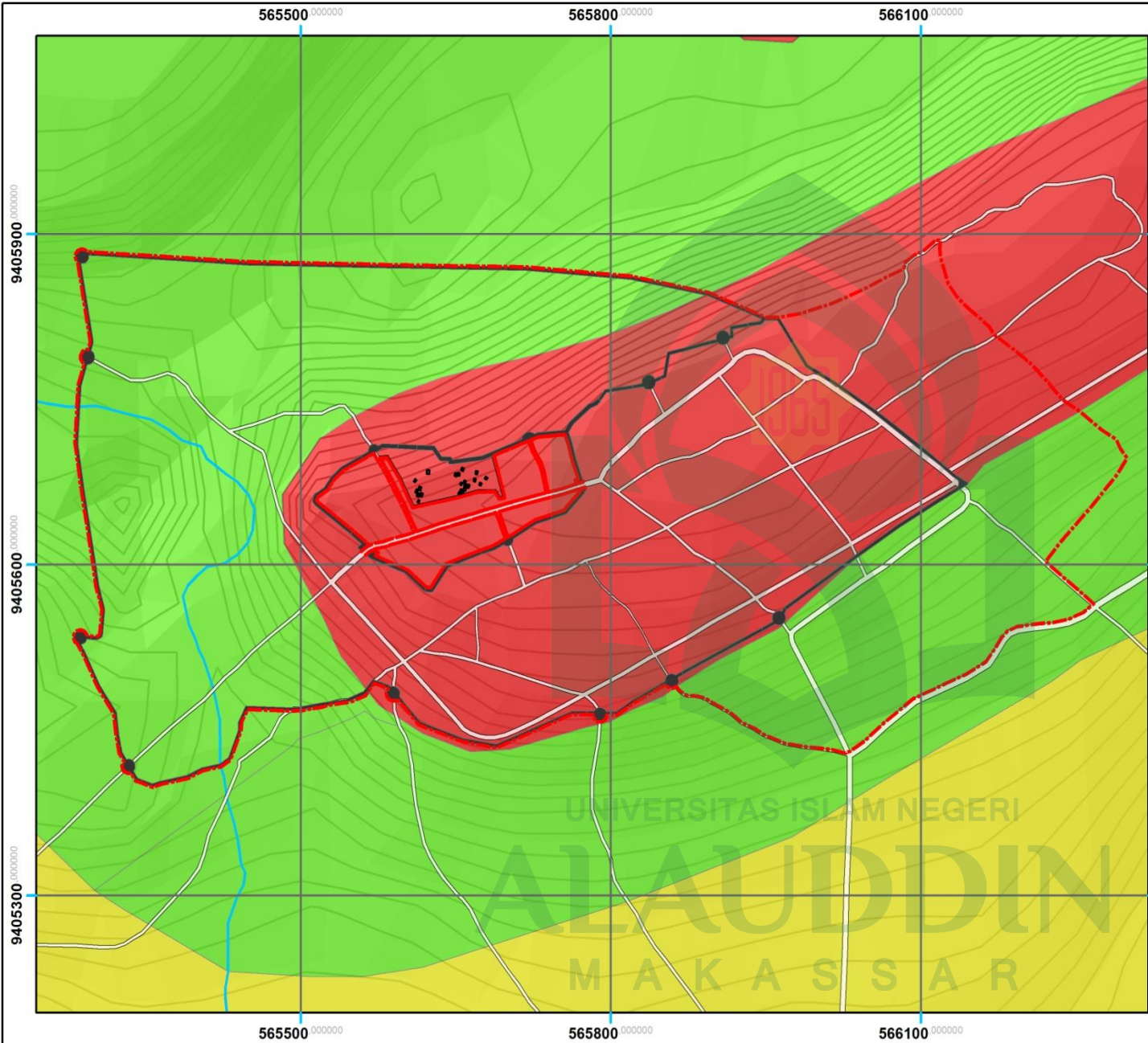
Dosen Pembimbing :
 1. Ir. Baharuddin Koddeng, M, Ars
 2. Nursyam Aksa, ST, Msi

Mahasiswa :
 Ilham Irawan Susanto 60800110035



Sumber :
 1. Peta Rupa Bumi Indonesia Skala 1:50.000,
 2. Peta Citra Kabupaten Wakatobi
 3. Survey Lapangan 2014

BENTENG LIYA TOGO



Judul Tugas Akhir :
 Revitalisasi Kawasan Benteng Liya Togo
 Kecamatan Wangi-Wangi Selatan
 Kabupaten Wakatobi

Judul Gambar :
 Peta Topografi Kawasan


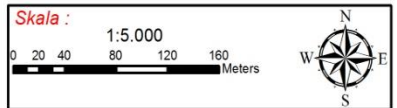
- Keterangan :**
- Kantor Desa
 - Sungai Musiman
 - Jalan
 - Makam
 - Dinding Benteng Liya Togo
 - Dinding Makam Raja

- Legenda :**
- 10-15 mdpl
 - 15-40 mdpl
 - 3-10 mdpl

Dosen Pembimbing :

1. Ir. Baharuddin Koddeng, M, Ars
2. Nursyam Aksa, ST, Msi

Mahasiswa :
 Ilham Irawan Susanto 60800110035



- Sumber :**
1. Peta Rupa Bumi Indonesia Skala 1:50.000,
 2. Peta Citra Kabupaten Wakatobi
 3. Survey Lapangan 2014

TEKNIK PERENCANAAN WILAYAH DAN KOTA
 FAKULTAS SAINS DAN TEKNOLOGI
 UNIVERSITAS ISLAM NEGERI ALAUDDIN MAKASSAR
 2014

BENTENG LIYA TOGO

4. Hidrologi

Air merupakan kebutuhan manusia yang mutlak harus dipenuhi. Baik untuk kebutuhan konsumsi maupun kebutuhan aktifitas lainnya, keadaan hidrologi di kawasan ini karena merupakan dataran tinggi dan berbukit, sehingga tidak ditemukan sumur gali sedangkan untuk sumber mata air berasal dari air tanah (*ground water*) dari wilayah perbukitan dan gua-gua karst yang oleh penduduk setempat disebut “Tofa/Loba/Lia yang di gunakan oleh penduduk untuk kebutuhan mencuci dan mandi atau kebutuhan darurat lainnya pada saat musim kemarau. Namun pada umumnya sebagian penduduk telah menggunakan air PDAM.

5. Penggunaan Lahan

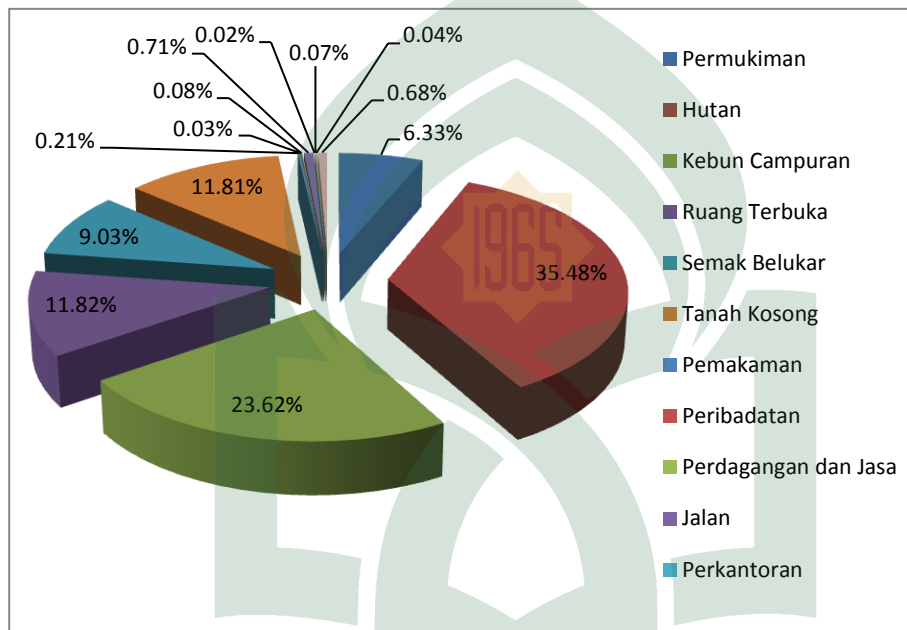
Berdasarkan pengamatan di lapangan, penggunaan lahan pada wilayah penelitian terdiri dari permukiman, hutan, peribadatan, ruang terbuka, pemakaman, perdagangan dan jasa, dan jalan. Untuk lebih jelasnya dapat dilihat pada tabel 7 berikut.

Tabel 7. Penggunaan Lahan Kawasan Benteng Liya Togo Tahun 2015

No.	Jenis Penggunaan Lahan	Luas (Ha)	Presentase (%)
1.	Permukiman	5,10	6,33
2.	Hutan	7,00	35,48
3.	Kebun Campuran	1,33	23,62
4.	Ruang Terbuka	1,10	11,82
5.	Semak Belukar	0,17	9,03
6.	Tanah Kosong	0,25	11,81
7.	Pemakaman	0,19	0,21
8.	Peribadatan	0,06	0,03

9.	Perdagangan dan Jasa	0,10	0,08
10.	Jalan	1,01	0,71
11.	Perkantoran	0,03	0,02
12.	Kesehatan	0,07	0,07
13.	Pendidikan	0,05	0,04
14.	Dinding Benteng Liya Togo	0,25	0,68
Jumlah		18,69	100

Sumber: Kantor Desa Liya Togo dan Survey Lapangan Tahun 2015



Gambar 10. Luas Penggunaan Lahan di Kawasan Benteng Liya Togo

Dari tabel 5 dan gambar 7 dapat diketahui bahwa penggunaan lahan yang paling dominan di Kawasan Benteng Liya Togo adalah hutan dengan luas lahan yang digunakan 60,12 Ha dan persentase 35,48%. Adapun luas penggunaan lahan yang paling sedikit adalah perkantoran dengan luas wilayah 0,03 Ha dan persentase 0,02%.

565500 000000

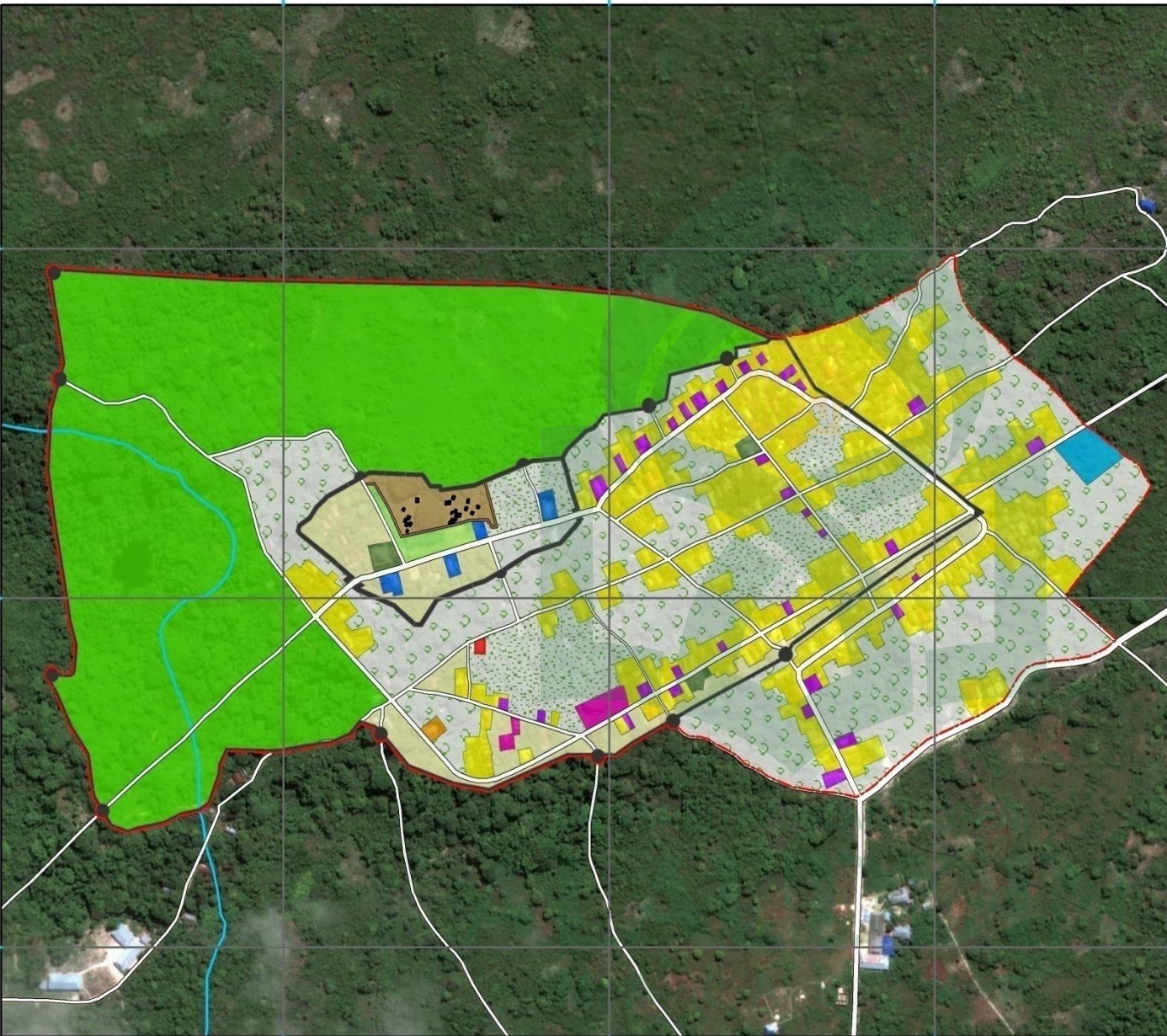
565800 000000

566100 000000

9405900 000000

9405600 000000

9405300 000000



565500 000000

565800 000000

566100 000000

BENTENG LIYA TOGO

Judul Tugas Akhir :
 Revitalisasi Kawasan Benteng Liya Togo
 Kecamatan Wangi-Wangi Selatan
 Kabupaten Wakatobi

Judul Gambar :
 Peta Pengguna Lahan

Keterangan :

	Kantor Desa		Sungai Musiman
	Jalan		Makam
	Dinding Benteng Liya Togo		
	Dinding Makam Raja		

Legenda :

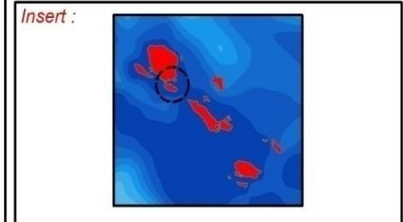
- Kawasan BLT
- Bangunan Cagar Budaya
- Fasilitas Kesehatan
- Fasilitas Pe Kantoran
- Fasilitas Pendidikan
- Fasilitas Perdagangan dan Jasa
- Fasilitas Peribadatan
- Hutan
- Jalan
- Kebun Campuran
- Kuburan
- Lahan Kosong
- Lapangan
- Obyek Wisata Pemandian Tangga Seribu
- Pemukiman
- Semak Belukar

Dosen Pembimbing :

1. Ir. Baharuddin Koddeng. M, Ars
2. Nursyam Aksa. ST, Msi

Mahasiswa :
 Ilham Irawan Susanto 60800110035

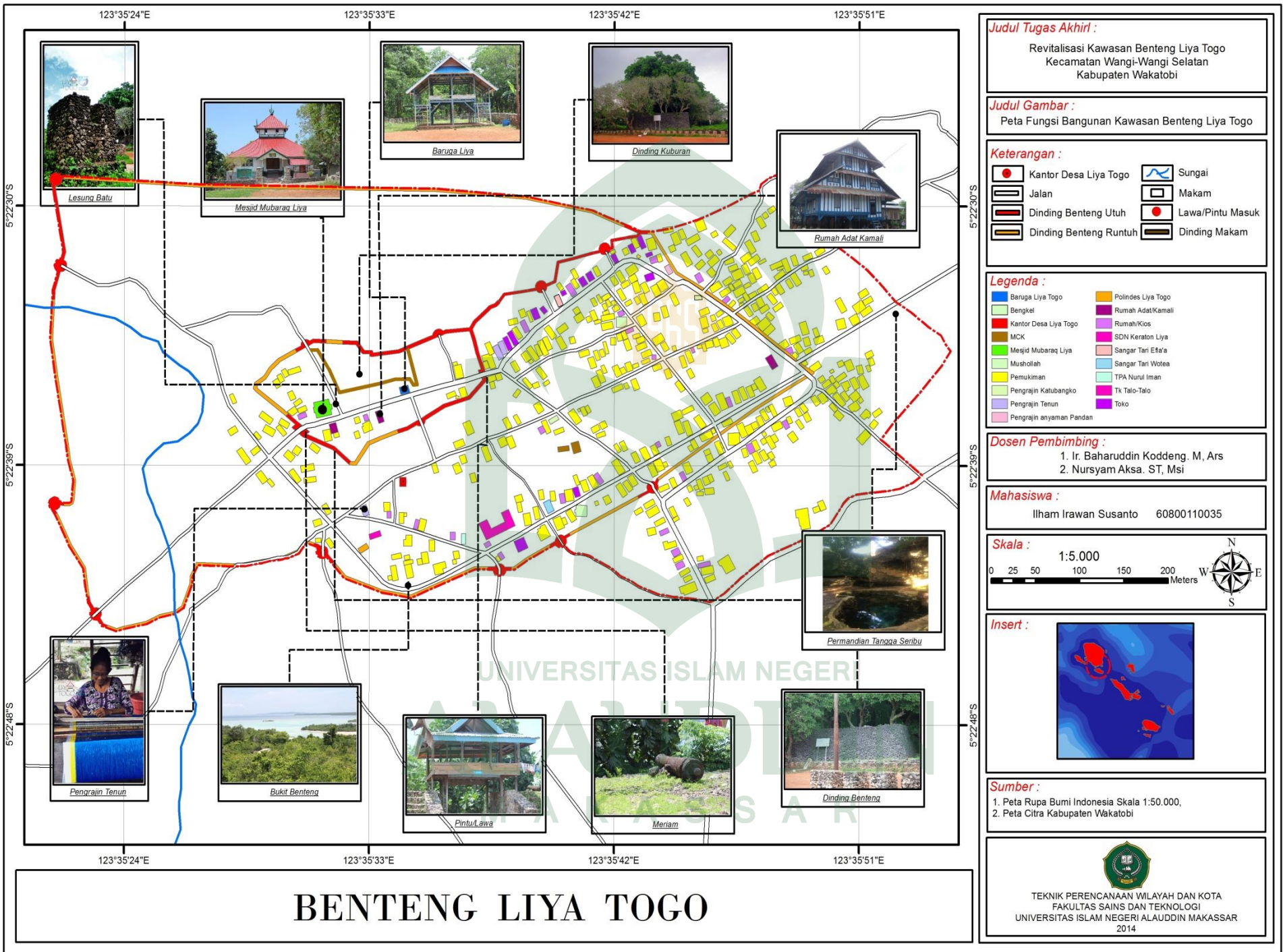
Skala :
 1:5.000



Sumber :

1. Peta Rupa Bumi Indonesia Skala 1:50.000,
2. Peta Citra Kabupaten Wakatobi
3. Survey Lapangan 2014


 TEKNIK PERENCANAAN WILAYAH DAN KOTA
 FAKULTAS SAINS DAN TEKNOLOGI
 UNIVERSITAS ISLAM NEGERI ALAUDDIN MAKASSAR
 2015



Judul Tugas Akhir :
 Revitalisasi Kawasan Benteng Liya Togo
 Kecamatan Wangi-Wangi Selatan
 Kabupaten Wakatobi

Judul Gambar :
 Peta Fungsi Bangunan Kawasan Benteng Liya Togo

Keterangan :

	Kantor Desa Liya Togo		Sungai
	Jalan		Makam
	Dinding Benteng Utuh		Lawa/Pintu Masuk
	Dinding Benteng Runtuh		Dinding Makam

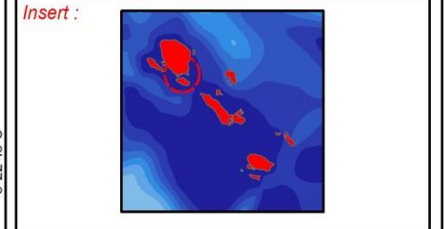
Legenda :

	Baruga Liya Togo		Polindes Liya Togo
	Bengkel		Rumah Adat/Kamali
	Kantor Desa Liya Togo		Rumah/Kios
	MCK		SDN Keraton Liya
	Mesjid Mubaraq Liya		Sangar Tari Efa'fa
	Mushollah		Sangar Tari Wotea
	Pemukiman		TPA Nurul Iman
	Pengrajin Katibangko		Tx Talo-Talo
	Pengrajin Tenun		Toko
	Pengrajin anyaman Pandan		

Dosen Pembimbing :
 1. Ir. Baharuddin Koddeng. M, Ars
 2. Nursyam Aksa. ST, Msi

Mahasiswa :
 Ilham Irawan Susanto 60800110035

Skala :
 1:5.000



Sumber :
 1. Peta Rupa Bumi Indonesia Skala 1:50.000,
 2. Peta Citra Kabupaten Wakatobi

BENTENG LIYA TOGO

6. Karakteristik Kawasan Cagar Budaya

Kawasan cagar budaya Benteng Liya Togo merupakan lansekap budaya yang menampilkan sisa-sisa monumen dari wilayah pemerintahan Kesultnan Buton. Sisa-sisa bangunan dan struktur-struktur serta situs-situs peninggalan yang tersebar di dalam kawasan benteng berisikan peninggalan yang bercorak Islam maupun kolonial.

Kawasan cagar budaya Benteng Liya Togo berada di tengah pemukiman penduduk pedesaan yang umumnya petani yang kondisi ekonominya lemah, sehingga permasalahan utama yang masih muncul hingga sekarang adalah konflik kepemilikan tanah dan hak-hak untuk memanfaatkan lahan untuk berbagai kepentingan, termasuk memanfaatkan sebagai kebun dan mendirikan bangunan di tengah-tengah situs. Masalah ini merupakan agenda penting bagi pemerintah karena harus menjalankan fungsi perlindungan terhadap cagar budaya serta mengembangkan dan memanfaatkannya secara maksimal sebagai sumber ilmu pengetahuan. Adapun visualisasi gambar cagar budaya Benteng Liya Togo dapat dilihat pada gambar 10 berikut :



a. Masjid Al Mubaraq



b. Makam Raja-Raja



c. Pintu (Lawa) Balalaoni



d. Biston Baringi



e. Meriam



f. Lesung Batu



g. Keramik Kuno




h. Topi milik Raja Talo-talo



i. Baruga Benteng Liya Togo



j. Rumah Adat Buton



k. Mata Air Tangga Seribu/Tempat permandian para Raja-raja



l. Dinding Benteng

Gambar 13. Situs Cagar Budaya yang Ada di Benteng Liya Togo

7. Sosial Ekonomi

a. Karakteristik Masyarakat Setempat

Mayoritas masyarakat yang bermukim baik di dalam kawasan maupun disekitar Benteng Liya Togo merupakan keturunan asli masa Kesultanan. Ini dapat dilihat dari stratifikasi sosial masyarakat yang terdiri dari Keturunan ningrat atau bangsawan (*Kaomu*). Golongan ini mencakup keturunan dari garis bapak. Para penguasa (Sultan) dipilih dari golongan *Kaomu* ini. Kemudian berkembang kebiasaan meletakkan sebuah gelar di depan nama mereka dengan *La Ode* bagi laki-laki dan *Wa Ode* bagi perempuan.

Lapisan kedua yakni *walaka*. Golongan ini di turunkan dari garis bapak para pendiri Kerajaan/ Kesultanan Buton melalui sistem perkawinan. Seorang laki-laki kaomu dapat mengawini wanita dari kalangan walaka, mereka sangat erat dengan golongan ini. Beberapa kedudukan (jabatan dalam kesultanan dahulu), para wakil walaka berhak memilih dan memecat penguasa kesultanan (semacam DPR).

Oleh sebab itu hubungan dengan sistem hubungan sosial yang akrab terlihat dari kehidupan yang tentram, gotong royong dan tolong menolong. Dengan melihat karakteristik masyarakat yang ada pada kawasan dengan sendirinya tercipta hubungan kemasyarakatan yang lebih toleran, yang dengan sendirinya menciptakan sikap gotong-royong dan kebersamaan yang tinggi.

b. Peran Serta Masyarakat

Keterlibatan masyarakat dalam mendukung upaya pelestarian cagar budaya dapat dilihat melalui keikut sertaan masyarakat dalam berbagai kegiatan-kegiatan

ritual keagamaan seperti upacara adat, tari tradisional, tradisi yang secara turun temurun tetap dilakukan sampai saat ini. Namun kedepannya masyarakat diharapkan dapat lebih meningkatkan lagi keaktifan dalam menjaga kelestarian bangunan dan situs – situs bersejarah yang ada dalam kawasan benteng.

c. Pendapatan Masyarakat Setempat

Pendapatan masyarakat Kawasan Benteng Liya Togo sangat beragam sesuai dengan jenis pekerjaan yang dimiliki oleh penduduknya. Penduduk Kawasan Benteng Liya Togo mempunyai 6 jenis mata pencaharian yaitu sebagai pegawai negeri sipil (PNS), pensiunan, petani, nelayan, pedagang, dan tukang/pengrajin. Mata pencaharian yang mayoritas di kawasan ini adalah sebagai petani dan nelayan. Untuk lebih jelasnya dapat dilihat pada tabel 8.

Tabel 8. Penduduk Menurut Mata Pencaharian Lima Tahun Terakhir di Kawasan Benteng Liya Togo

No.	Mata Pencaharian	Jumlah Penduduk (Jiwa)				
		2010	2011	2012	2013	2014
1.	PNS	5	7	7	8	10
2.	Pensiunan	2	2	3	3	3
3.	Petani	776	761	749	732	712
4.	Nelayan	723	689	657	620	612
5.	Pedagang	7	10	29	31	35
6.	Tukang/Pengrajin	3	3	15	26	29
Total		1.516	1.472	1.459	1.420	1.401

Sumber: Kantor Desa Liya Togo Tahun 2014

Dari tabel 8 dapat diketahui bahwa hampir seluruh jenis mata pencaharian mengalami peningkatan jumlah penduduknya. Seperti pada jumlah penduduk yang bermata pencaharian sebagai PNS di Kawasan Benteng Liya Togo mengalami

peningkatan di Tahun 2013 dan 2014. Jumlah penduduk yang pensiun juga mengalami peningkatan di Tahun 2011.

Namun, untuk jenis mata pencaharian sebagai petani dan nelayan mengalami penurunan mulai Tahun 2012 hingga ke Tahun 2014. Adapun pendapatan atau penghasilan per bulan masyarakat Kawasan Benteng Liya Togo dapat dilihat pada tabel 9 berikut:

Tabel 9. Jumlah Penghasilan per Bulan Masyarakat di Kawasan Benteng Liya Togo

No.	Jenis Pekerjaan	Jumlah Penghasilan
1.	PNS	Rp.3.000.000-Rp.4.000.000,-
2.	Pensiunan	Rp.1.500.000-Rp.2.500.000,-
3.	Petani	Rp.400.000-Rp.700.000,-
4.	Nelayan	Rp.500.000-Rp.700.000,-
5.	Pedagang	Rp.500.000-Rp.800.000,-
6.	Tukang/pengrajin	Rp.300.000-Rp.900.000,-

Sumber: Kantor Desa Liya Togo Tahun 2014

Selain karena faktor jenis mata pencaharian penduduk, tingkat pendapatan masyarakat Kawasan Benteng Liya Togo yang khusus pada bidang pedagang/pengrajin, sangat dipengaruhi oleh jumlah wisatawan yang datang berkunjung. Berikut ini adalah data mengenai jumlah wisatawan yang berkunjung di Benteng Liya Togo. dapat dilihat pada tabel 10 berikut :

Tabel 10. Jumlah Wisatawan yang Berkunjung Lima Tahun Terakhir di Kawasan Benteng Liya Togo

No	Tahun	Jumlah Pengunjung	
		Lokal	Mancanegara
1	2014	479	165
2	2013	560	178
3	2012	709	190
4	2011	789	238
5	2010	898	290
Rata-Rata		687	212

Sumber: Kantor Dinas Pariwisata dan Kebudayaan Kabupaten Wakatobi Tahun 2014

Dari tabel 10, dapat diketahui bahwa selama lima tahun terakhir, jumlah wisatawan yang berkunjung di Benteng Liya Togo mengalami peningkatan tiap tahunnya. Berdasarkan hasil wawancara, terjadinya peningkatan jumlah wisatawan ini disebabkan karena pemerintah dan masyarakat setempat bekerja sama dalam mempromosikan kawasan cagar budaya ini yang juga dapat dijadikan sebagai tempat wisata yang menyajikan tentang sejarah maupun budaya masyarakat setempat yang masih tradisional.

8. Kondisi Sosial Budaya Masyarakat

Kondisi sosial budaya masyarakat yang bermukim di dalam dan di sekitar Kompleks Benteng Liya Togo, umumnya menggambarkan pola hidup dan kebiasaan masyarakat suku Buton, yang sebagian besar sumber pendapatan/mata pencahariannya yaitu sebagai nelayan tradisional, petani budidaya rumput laut. Oleh karena itu pola hidup masyarakatnya masih menganut pola hubungan kekeluargaan, kekerabatan dan kegotong-royongan masih cukup kental dan masih

sering di jumpai khususnya dalam kegiatan-kegiatan kemasyarakatan dan keagamaan.

Dengan karakteristik seperti tersebut diatas, merupakan modal dasar dalam mendukung program kepariwisataan, khususnya pariwisata sejarah dan budaya. Dari hasil observasi dan merujuk pada buku pariwisata Kabupaten Wakatobi, jenis kebudayaan yang masih dapat di lihat sampai sekarang adalah:

- a. Upacara adat *Adat Kabuenga, Karia, Bangka Mbule Mbule, Posepa'a, pekande kande, Mansa'a dan Tarian Tradisional* lainnya.
- b. Kerajinan rakyat seperti : kuningan, tenunan khas Buton, gerabah, tudung saji, pandai besi, kerajinan pakaian adat/ pengantin, dan lain sebagainya.

D. Analisis Tingkat Vitalitas Kawasan Benteng Liya Togo

1. Intervensi Fisik

a. Alih Fungsi Bangunan

Didalam Kawasan Benteg Liya Togo terdapat banyak bangunan peninggalan sejarah berupa situs-situs sejarah dan objek budaya yang pada umumnya tidak mengalami perubahan fungsi bangunan. Untuk lebih jelasnya dapat dilihat pada tabel 11 berikut ini berikut :

Tabel 11. Perubahan Fungsi Situs Yang Terjadi di Kawasan Benteng Liya Togo

No	Situs Benteng	Alih Fungsi Situs	
		Ya	Tidak
1	Bastion Efla'a	-	√
2	Bastion Woru	-	√

3	Bastion Patua	-	√
4	Bastion Baringi	-	√
5	Lawa Balalaoni	-	√
6	Lawa Puru	-	√
7	Lawa Ewatu	-	√
8	Lawa Wote'a	-	√
9	Lawa Timi	-	√
10	Lawa Tamba'a	-	√
11	Lawa Bente	-	√
12	Lawa Bistio	-	√
13	Lawa Linggu 1	-	√
14	Lawa efla'a	-	√
15	Lawa Gogo	-	√
16	Lawa N'toge	-	√
17	Rumah Adat Kamali	√	-
18	Baruga Liya Togo	-	√
19	Situs Masjid Al-Mubaraq	-	√
20	Museum Lakina	-	√
21	Makam Raja-Raja	-	√
	Obyek Budaya		
22	Lesung Batu	-	√
23	Dinding Benteng	-	√
24	Meriam	-	√
25	Keramik Kuno dan Fragmen	-	√
26	Topi Milik Raja Talo-talo	-	√
27	Liang/Tugu	-	√
28	Mata Air Tangga Seribu	-	√

Sumber : Hasil Analisis Tahun 2015

Berdasarkan data diatas dapat diketahui bahwa hanya terdapat satu bangunan yang telah beralih fungsi atau dengan kata lain terdapat 3,5% bangunan yang beralih fungsi, sehingga memperoleh nilai 300.

b. Kondisi Bangunan dan Situs Budaya

Pada umumnya bangunan yang berada didalam Kawasan Benteng Liya Togo merupakan bangunan tua yang ditandai dengan beberapa bangunan yang telah mengalami kerusakan baik akibat dimakan usia maupun akibat ulah manusia. Kondisi bangunan dapat diukur dengan menilai bentuk dan fungsinya., dimana dapat dikatakan kondisi bangunan baik apabila fungsi dan bentuk tidak berubah, kondisi sedang apabila bentuk atau fungsi telah berubah, buruk apabila bentuk dan fungsi telah berubah.

Pada Benteng Liya Togo terdapat bangunan sejarah yang menarik antara lain 14 Lawa (Pintu gerbang) Benteng, 6 Baluara (Bistion), Masjid Al Mubarak Liya, Kamali atau rumah tradisional, Baruga, Rumah penyimpanan benda pusaka, Makam Raja/Lakina Liya, Meriam, Lesung Batu, Keramik Kuno dan fragmen, Liang/Tugu setra peninggalan lain yang bersejarah. Adapun kondisi dari semua bangunan/benda bersejarah tersebut adalah sebagai berikut:

- 1) Masjid Al Mubaroq liya dengan denah dasar masjid berbentuk segi empat, dengan menggunakan hiasan di puncak kubahnya. Yang sampai sekarang kondisinya masih tetap utuh dan terawat baik sehingga sampai sekarang masih di gunakan masyarakat Desa Liya Togo untuk beribadah.
- 2) Kamali/rumah adat tradisioanal, di dalam komplek benteng liya togo terdapat 3 bangunan rumah adat yang kondisinya saat ini buruk dan tidak terawat sebagian dinding mengalami keretakan, beberapa atap yang sudah hilang dan banyaknya rumput liar yang tumbuh di sekitar bangunan.

- 3) Baruga Liya Togo atau tempat berkumpulnya raja-raja dan tokoh masyarakat. Yang kondisinya saat ini masih kurang terawat, terdapat di beberapa titik bangunan yang sudah mengalami kerusakan seperti pada konstruksi kayu.
- 4) Rumah penyimpanan benda pusaka/museum lakina, saat ini kondisinya bangunannya kurang baik, terdapat kerusakan pada dinding bangunan retak, atap yang sudah rusak namun bangunan ini masih di gunakan sampai sekarang.
- 5) Meriam, dari informasi masyarakat sekitar setiap lawa mempunyai masing-masing 1 buah meriam, namun dari hasil survey pada kawasan benteng liya togo hanya tersisa 7 buah meriam saja dengan kondisi kurang baik, sebagian meriam sudah berpindah tempat dari posisi awalnya.
- 6) Keramik Kuno/Fragmen yang dari hasil survey di temukan yang kondisinya sudah mengalami kerusakan dan hanya tinggal kepinganya saja yang di temukan.
- 7) Lesung batu terletak di sisi kanan Masjid Al-Mubaraq di dalam benteng, yang berbentuk bulat lonjong. Yang menurut tokoh adat batu ini sering di gunakan pada saat upacara keagamaan seperti maulid nabi dan isra'mij'rah, dengan kondisi baik yang di karenakan telah di renovasi.
- 8) Liang/tugu terletak di sebelah selatan dari baruga benteng liya togo, dalam perkembangan selanjutnya liang tersebut sudah mengalami renovasi dengan menambahkan susunan batu karang, namun kondisinya sekarang kurang terawat.

- 9) Makam-makam para Raja/Lakina Liya beserta makam-makam para pendiri/pembesar Benteng Liya Togo, yang berada di kawasan inti benteng yang kondisi sekarang tidak terawat karena banyaknya tumbuhan liar yang tumbuh disekitar makam.
- 10) Kondisi dinding Inti benteng pada umumnya memiliki kondisi yang baik, hanya terdapat di beberapa titik yang mengalami keruntuhan.
- 11) Kondisi dinding lapis 2 Benteng pada umumnya memiliki kondisi yang buruk di karenakan bayaknya dinding benteng yang runtuh namun masih terdapat beberapa dinding benteng yang utuh dan tetap mempertahankan bentuk aslinya.
- 12) Mata Air Tangga Seribu/Tempat permandian para Raja-raja dahulu yang memiliki kondisi kurang baik karena banyak nya smapah yang berserahkan dan beberapa anak tangga yang sudah rusak, namun masih di pergunakan oleh masyarakat setempat untuk keperluan sehari-hari.
- 13) Bastion Efla'a yang sebagian besar merupakan batu penyusun Bastion telah hilang, kemungkinan besar telah digunakan oleh masyarakat sekitar sebagai pondasi rumah dan pembatas lahan.
- 14) Bastion Patua Balalaoni yang bentuk fisiknya sebagian besar dinding bastion telah hilang, ketinggian yang tersisa pada bagiang dalam 1 meter.
- 15) Bastion Woru kondisi Bistion ini sebagian besar batu pembentuk bastion ini telah hilang kemungkinan besar telah di jadikan sebagai pembatas kebun dan lahan perumahan mengingat bahwa sekitar bastion tersebut adalah daerah pemukiman dan kebun masyarakat sebelum di tinggalkan sekitar tahun 80an

yang memerlukan penanganan dengan mengembalikannya sesuai bentuk aslinya.

- 16) Bastion Baringi terletak pada dinding lapis 2 benteng. Bastion ini berbentuk setengah lingkaran, sebagian batu penyusun bastion telah hilang dan di kelilingi semak belukar.
- 17) Lawa Balalaoni yang kondisi lawa pada saat ini masih relatif utuh dan baik.
- 18) Lawa Puru yang terletak pada sisi barat laut dinding bagian dalam (utama) yang kondisi fisiknya sebagian besar batu penyusun Benteng telah hilang.
- 19) Lawa Efla'a yang terdapat di bagian utara dinding bagian luar (lapis 2) terdapat di bagian belakang rumah penduduk sehingga banyak di temukan sampah yang di buang oleh masyarakat sekitar, yang kondisinya sangat tidak terawat sebagian besar batu Lawa telah hilang.
- 20) Lawa Ewatu disisi timur laut dari dinding benteng bagian luar (lapis 2) tinggi dinding Lawa tidak lebih dari 1 meter, dengan kondisi tidak terawat di atasnya terdapat tumpukan sampah, pada bagian lain sebagian batu Lawa dijadikan sebagai MCK oleh masyarakat sekitar hal ini sangat dimungkinkan mengingat Lawa tersebut terdapat di daerah yang padat perumahan.
- 21) Lawa Wotea terletak antara Lawa Bistio disisi barat dan Lawa Timi di sisi timur, pada bagian atas Lawa nampak sebuah bangunan persegi empat yang terbuat dari bahan kayu beratapkan seng, yang kondisinya kurang baik, pada bagian kanan atas dinding benteng terdapat sebuah pohon beringin yang

akarnya telah merasuk ke dalam dinding dan menyebabkan sebagian dinding terbongkar.

- 22) Lawa Lingu yang kondisinya sebagian batu penyusun Lawa telah hilang, yang nampak hanya pada bagian dalamnya berupa susunan batu karang 1 lapis penanda dari Lawa tersebut.
- 23) Lawa Tamba'a yang terdapat disisi utara Lawa Bente merupakan Lawa yang terletak di lapis 2 atau luar dari Benteng Liya Togo, yang kondisi fisiknya pada bagian bawah susunan dinding masih nampak utuh sedangkan pada bagian atas nampak sudah mulai runtuh, sebagian Lawa telah ditutupi oleh semak belukar. Lawa Bente, dari informasi masyarakat bahwa dahulu Lawa ini juga di lengkapi bangunan berbahan kayu di bagian atasnya, namun sekarang tidak nampak lagi di karenakan bangunan tersebut sudah mengalami kehancuran.
- 24) Lawa Bistio terletak di antara Lawa Lingu 1 di sisi barat dari Lawa Wote'a, disisi timur pada dinding Benteng Liya Togo pada bagian luar (lapis 2) pada bagian atas Lawa nampak sisa-sisa balok-balok dari runtuhannya bangunan kayu persegi empat di atas Lawa, pada bagian kiri sebagian dinding telah runtuh sedangkan pada bagian kanan masih nampak utuh dan kompak, lawa ini tepat berada di sisi tebing.
- 25) Lawa Timi terletak diantara lawa wote'a dan lawa lingu, pada Lawa ini kondisinya masih relatif utuh, hanya terdapat banyak tumbuhan yang hidup di sekelilingnya.

- 26) Lawa Bente merupakan jalan utama menuju Benteng Liya togo yang terletak pada sisi barat daya benteng lapis 2. Dengan kondisi dinding sebagian sudah mengalami keruntuhan, yang terdapatnya tumpukan batu karang yang nampak dari dinding lawa.
- 27) Lawa Godo terdapat disebelah selatan benteng liya togo. Dengan kondisi saat ini masih relatif utuh, hanya di beberapa batu penyangnya lawa sudah hilang.
- 28) Lawa N'toge terletak pada barat daya dinding Inti, lawa ini telah di rapikan dan disusun dengan spesi sehingga bentuknya keasliannya tetap terjaga, pada bagian atas lawa telah di letakan bangunan berbahan kayu berbentuk persegi empat dan terdapat sebuah meriam yang menghadap ke arah barat daya.

Untuk mengetahui kondisi bangunan benteteng, lebih jelasnya dapat dilihat pada tabel 12 sebagai berikut :

Tabel 12. Kondisi Situs Bangunan dan Obyek Budaya di
Kawasan Benteng Liya Togo

No	Situs Benteng	Kondisi Bangunan		
		Baik	Buruk	Sedang
1	Bastion Efla'a	-	√	-
2	Bastion Woru	-	√	-
3	Bastion Patua Balalaoni	-	√	-
4	Bastion Baringi	-	√	-
5	Lawa Balalaoni	√	-	-
6	Lawa Puru	-	-	√
7	Lawa Ewatu	-	-	√
8	Lawa Wote'a	-	-	√
9	Lawa Linggu	-	-	√
10	Lawa Tamba'a	-	√	-

11	Lawa Bente	-	√	-
12	Lawa Bistio	-	-	√
13	Lawa Timi	-	-	√
14	Lawa efla'a	-	√	-
15	Lawa Godo	-	-	√
16	Lawa N'toge	√	-	-
17	Rumah Adat Kamali	-	-	√
18	Baruga Liya Togo	-	-	√
19	Situs Masjid Al-Mubaraq	√	-	-
20	Museum Lakina	-	√	-
21	Makam Raja-Raja	-	√	-
	Obyek Budaya			
22	Dinding Benteng	-	-	√
23	Lesung Batu	√	-	-
24	Meriam	-	√	-
25	Keramik Kuno dan Fragmen	-	√	-
26	Topi Milik Raja Talo-talo	√	-	-
27	Liang/Tugu	-	-	√
28	Mata Air Tangga Seribu	-	-	√

Sumber : Hasil Analisis Tahun 2015

Berdasarkan data diatas, dapat diketahui bahwa terdapat tiga belas bangunan dinding yang berkondisi buruk, atau sekitar 46,42% dari jumlah 28 bangunan dan situs di kawasan Benteng Liya Togo dan memperoleh nilai 210.

2. Partisipasi Publik

a. Keikutsertaan Masyarakat dalam Atraksi Budaya Lokal

Selain peninggalan bernilai sejarah berupa bangunan, partisipasi masyarakat dalam mendukung kelestarian budaya yang ada juga terlihat dari peninggalan berupa kebudayaan dan kesenian, upacara ritual, kuningan, tenunan khas Buton, gerabah, tudung saji, pandai besi, kerajinan pakaian adat/ pengantin yang sampai

sekarang keberadaannya masih tetap di jaga oleh masyarakat dan kesemuanya itu merupakan peninggalan yang tak ternilai yang perlu di jaga dan di lestarikan sebagai aset kebudayaan nasional dan wisata yang sangat potensial dan bernilai tinggi.

Berdasarkan hasil wawancara dengan beberapa tokoh masyarakat yang ada di dalam Kawasan Benteng Liya Togo, dapat diperoleh informasi bahwa masyarakat pada umumnya jarang berpartisipasi, terlihat dari sedikitnya masyarakat yang datang setiap pelaksanaan upacara adat atau ritual keagamaan dan, tari-tari tradasional yang setiap waktu-waktu tertentu melaksanakan kegiatan tersebut. Mengacu pada keikursertaan masyarakat yang jarang berpartisipasi, Maka, sub-variabel ini diberi nilai 140.

b. Kebijakan Pemerintah terhadap Kawasan Benteng Liya Togo

Menurut data yang diperoleh dari Balai Pelestarian dan Peningglan Purbakala (BPPP) Sulawesi, sejak awal berdirinya Kawasan Benteng belum adanya upaya yang dilakukan oleh pemerintah untuk menjaga kelestarian kawasan ini. Pada tahun 2011 Kawasan Benteng sempat mendapat sedikit renovasi yang bersumber dari inisiatif tokoh masyarakat dan kelambagaan Pemerhati Kawasan Cagar Budaya (KABALI). Terkait keadaan ini sub-variabel ini memperoleh nilai 140.

3. Penggunaan Lahan

a. Keberadaan Pemukiman di Sekitar Kawasan

Berdasarkan wawancara dengan para pengunjung di Kawasan Benteng pada hari libur pekan, dari seluruh pengunjung yang berjumlah 32 orang 21 orang atau 65,6% pengunjung merasa terganggu terhadap keberadaan pemukiman disekitar kawasan. Maka, sub-variabel ini memperoleh nilai 140.

b. Jarak Pusat Kota ke Kawasan Benteng Liya Togo

Berdasarkan hasil analisis menggunakan aplikasi *ArcGIS*, dapat diketahui bahwa jarak kawasan Benteng Liya Togo Jarak yang ditempuh dari pusat kota menuju kawasan benteng kurang lebih 13 KM atau sekitar 30 menit apabila ditempuh dengan kendaraan pribadi dan sekitar 50 menit dengan menggunakan kendaraan umum. Berdasarkan data diatas, maka sub-variabel ini diberi nilai 140.

4. Sarana dan Prasarana Penunjang Kawasan Wisata

a. Sarana

Didalam Kawasan Benteng Liya Togo telah terdapat sebuah Masjid Al-Mubarak Liya merupakan satu-satunya fasilitas peribadatan yang berada dalam kawasan Benteng Liya Togo yang pada umumnya berkondisi baik. Juga terdapat sebuah balai pertemuan yang digunakan sebagai salah satu tempat melaksanakan kegiatan upacara adat.

Di dalam Kawasan Benteng Liya Togo juga telah terdapat sebuah lapangan yang biasa digunakan sebagai tempat melaksanakan kegiatan seperti upacara adat,

tari tradisional dan ritual keagamaan serta atraksi wisata lainnya. Pada umumnya kondisi lapangan ini cukup baik dan terawat.

b. Prasarana

Pada umumnya kondisi jaringan jalan yang ada didalam Kawasan Benteng Liya Togo sudah cukup baik, namun di beberapa titik tertentu terdapat beberapa lubang yang dapat mengurangi kenyamanan para pengunjung. Ketersediaan air bersih juga sudah cukup baik dapat memenuhi kebutuhan para pengunjung yang datang. Dalam Kawasan Benteng juga terdapat beberapa tong-tong sampah sebagai prasarana yang menunjang kebersihan kawasan sekitar benteng.

Mengacu pada standar infrastruktur penunjang kawasan wisata, Kawasan Benteng Liya Togo masih memiliki kekurangan, untuk lebih jelasnya dapat dilihat pada tabel berikut :

Tabel 13. Infrastruktur Penunjang Wisata di Kawasan Benteng Liya Togo

No.	Sarana	Keberadaan
1.	Kantor Pengelolaan	Belum Ada
2.	Poliklinik	Belum Ada
3.	Peribadatan	Sudah Ada
4.	Kios	Sudah Ada
5.	Warung Makan	Sudah Ada
6.	Penjual Souvenir	Sudah Ada
7.	Taman Bermain	Belum Ada
8.	Toilet Umum	Belum Ada
9.	Penginapan	Belum Ada
10.	Lahan Parkir	Belum Ada
	Prasarana	
11.	Jalan	Sudah Cukup Baik

12.	Drainase	Belum Ada
13.	Listrik	Sudah Terpenuhi
14.	Air Bersih	Sudah Terpenuhi
15.	Persampahan	Sudah Terpenuhi

Sumber : Hasil Analisis Tahun 2015

Berdasarkan tabel diatas dapat diketahui bahwa terdapat sebelas aspek yang belum terdapat didalam kawasan Benteng Liya Togo atau sekitar 26,6% yang berarti sub-variabel ini memperoleh nilai 120.

5. Hasil Analisis Penentuan Tingkat Vitalitas Kawasan Benteng Liya Togo.

Berdasarkan hasil analisis berbagai variabel sebelumnya maka dapat diperoleh tingkat penurunan vitalitas dengan cara menjumlah nilai dari setiap sub-variabel yang ada. Untuk lebih jelasnya dapat dilihat pada tabel berikut :

Tabel 14. Tingkat Vitalitas Yang Terjadi di Kawasan Benteng Liya Togo

Variabel	No.	Sub-Variabel	Nilai
Intervensi fisik	1.	Jumlah Alih Fungsi Bangunan	300
	2.	Kondisi Bangunan	210
Partisipasi Publik	3.	Keikutsertaan Masyarakat Dalam Atraksi Budaya	140
	4.	Kebijakan Pemerintah Terhadap Kawasan	140
Pengunaan Lahan	5.	Keberadaan Pemukiman di Sekitar Kawasan	140
	6.	Jarak Pusat Kota Ke Kawasan	140
Infrastruktur Penunjang	7.	Keberadaan Sarana dan Prasarana Penunjang Pariwisata	120
Total			1190


Sumber : Hasil Analisis Tahun 2015

Berdasarkan tabel diatas, diketahui bahwa total keseluruhan sub-variabel yang ada berjumlah 1190 dan masuk dalam kategori Penurunan vitalitas sedang, atau dengan kata lain kawasan hidup tapi kacau.

E. Identifikasi Potensi Kawasan Benteng Liya Togo

1. Kondisi Fisik Spasial

Kawasan Benteng Liya Togo terletak di puncak bukit pulau Wangi-Wangi dengan kemiringan lereng yang cukup terjal (25-40%) sehingga sangat memungkinkan tempat ini sebagai tempat pertahanan terbaik pada zamannya. Berdasarkan letaknya yang berada di ketinggian, ini menjadi daya tarik tersendiri bagi pengunjung yang memiliki minat khusus pada lansekap kawasan seperti, peninggalan bangunan kuno, dinding-dinding benteng, makam para raja dan panorama indah alam karena dari sini pengunjung dapat melihat pemandangan pantai pasir putih, terbenamnya matahari (*sunset*), pulau-pulau yang ada di sekitarnya dan juga beraneka ragam jenis pepohonan di kawasan benteng. Adapun visualisasi potensi di Benteng Liya Togo dapat dilihat pada gambar 14 berikut :



Pemandangan pasir putih dan pulau-pulau *Sunset yang bisa di lihat dari kawasan benteng*

2. Atraksi Wisata

a. Jenis Wisata

Kawasan Benteng Liya Togo merupakan salah satu bukti peninggalan sejarah pada masa Kesultanan Buton yang sangat berpengaruh pada masanya. Hal ini

menjadi daya tarik bagi para penunjang yang tertarik terhadap wisata peninggalan sejarah karena selain mejadi sarana rekreasi, juga menjadi tujuan wisata yang memiliki nilai edukasi. Adapun visualisasi potensi di Benteng Liya Togo dapat dilihat pada gambar 15 berikut :



Bangunan masjid tertua di kab. Wakatobi



Permandian mata air tangga seribu

b. Ragam Pertunjukan Budaya

Banyak hiburan menarik yang dapat disaksikan oleh para pengunjung didalam Kawasan Benteng Liya Togo terkait dengan ragam pertunjukan budaya dan kearifan lokal yang masih tetap dipertahankan oleh masyarakat setempat. Seperti beberapa atraksi kebudayaan dan kesenian, upacara ritual, kunningan, tenunan khas Buton, gerabah, tudung saji, pandai besi, kerajinan pakaian adat/ pengantin. Adapun visualisasi potensi di Benteng Liya Togo dapat dilihat pada gambar 16 berikut :



Proses tenunan khas kab.wakatobi



Proses pembuatan parang/pandai besi

F. Pembagian Zona dan Konsep Pengembangan Spasial di Kawasan Benteng Liya Togo

Dalam mengembangkan suatu kawasan rekreasi maka perlu dibuat Kawasan yang masing-masing mempunyai fungsi dan ciri tersendiri yang didasarkan pada potensi masing-masing area dengan konsep pengembangan Ramah Lingkungan dan berbasis Pelestarian Adat dan Budaya sehingga akan tercipta suatu harmoni antara alam, adat dan budaya (*Green Development*). Berdasarkan hasil pengamatan dan analisis serta untuk lebih memperjelas dan memudahkan dalam penelitian maka Kawasan Benteng Liya Togo dibagi berdasarkan konsep pembagian Zona, yang terdiri dari tiga Zona yaitu :

1. Zona Inti

a. Batas/Deliniasi Zona Inti

Deliniasi Zona Inti ditentukan melalui bentuk-bentuk fisik pembentuk kawasan yang telah ada dan nampak secara visual. Zona inti dibatasi oleh dinding-dinding benteng yang mengelilingi. Untuk lebih jelasnya dapat dilihat pada gambar 17 Peta Zonasi Kawasan Benteng LiyaTogo di halaman 129.

Didalam zona inti terdapat Masjid Al-Mubaraq yang merupakan *landmark* pusat penyebaran agama Islam pada zaman pemerintahan Kesultanan Buton dahulu. Selain itu terdapat beberapa bangunan dan situs yang merupakan peninggalan Benteng Liya Togo yang terdiri dari Baruga Benteng Liya Togo, Museum Lakina, Lesung batu, Liang/Tugu yang diyakini oleh masyarakat merupakan awal mulanya penamaan Liya, Tempat pemakaman raja-raja Liya togo, Keramik Kuno, Meriam dan Rumah Adat Kamali. Pada zona ini di kelilingi oleh dinding-dinding benteng dan 5 bangunan Lawa/pintu yaitu Lawa To'oge, Lawa Balalaoni, Lawa Puru, Lawa Godo dan Lawa linggu. Pada zona ini juga pengunjung atau wisatawan dapat menikmati pemandangan alam seperti *sunset*, *view* Desa Liya Mawi dan Desa Liya Bahari, pepohonan serta pantai pasir putih dan pulau-pulau kecil yang dapat dilihat dari kawasan Benteng.

b. Konsep Pengembangan dan Upaya Revitalisasi pada Zona Inti

Dalam rangka mendukung keberadaan zona inti, konsep Kearifan Lokal tradisional Buton yang menjadi rujukan utama untuk menjaga keaslian dan nilai-nilai historis yang ada didalam zona inti. Untuk menunjang hal tersebut perlu adanya upaya adaptasi pada setiap kegiatan pembangunan yang akan dilaksanakan, dimana adaptasi yang dimaksud ialah setiap kegiatan pengembangan yang akan dilaksanakan harus mengikuti dan merujuk pada karakter atau ciri khas bangunan dan flora-dan fauna lokal yang ada. Adapun beberapa pengembangan yang dapat dilakukan didalam zona inti adalah:

- 1) Perlu di bangun jalur pejalan kaki (*Pedestrian*) yang menggunakan paving blok dan tidak memperbolehkan kendaraan bermotor beraktifitas dalam kawasan inti.
- 2) Perlu penambahan infrastruktur penunjang seperti gazebo, bak-bak sampah, rambu-rambu larangan, fasilitas penerangan, penataan/penambahan pohon-pohon khas lokal, dan menempatkan tanaman hias baik di dalam pot ataupun berupa tanaman rambat yang dibentuk sedemikian rupa sehingga menambah keasrian kawasan.

Dengan melihat kerusakan situs yang ada pada zona inti maka perlu ada upaya revitalisasi berupa :

- 1) Rekonstruksi pada bangunan Baruga Benteng Liya Togo yang mengalami kerusakan pada dinding atau kayu penutup dinding telah hilang
- 2) Preservasi untuk dinding Benteng Inti, yang umumnya banyak di tumbuh tumbuhan-tumbuhan liar yang dapat merusak dinding dan estetika visual pada zona inti.
- 3) Preservasi pada bangunan Masjid Al-Mubaraq guna mengembalikan kegunaannya fungsinya melalui perbaikan dan pembersihan pada WC dan tempat wudhu masjid. Dengan menjaga keadaan bentuk obyek bangunan yang asli dan menjaga dari kerusakan.
- 4) Rekonstruksi untuk bangunan Museum Lakina yang mengalami kerusakan pada plafon dan keretakan pada tembok bangunan.

5) Relokasi untuk pemukiman yang terdapat didalam zona inti ke area pemukiman terkendali didalam zona pengembangan demi menjaga kelestarian lingkungan.

Dalam rangka melaksanakan upaya konservasi pada zona inti, maka ada beberapa teknik yang dapat dilakukan pada beberapa objek dan situs budaya yang ada. Untuk lebih jelasnya dapat dilihat pada tabel berikut:

Tabel 15. Arahan Upaya Pelestarian Obyek Budaya Benteng Liya Togo

No.	Obyek Budaya	Metode Pengawetan dan Perlindungan
1.	Lesung Batu	<ul style="list-style-type: none"> a. dengan melukan pengendalian terhadap suhu dan kelembaban. b. pengaturan terhadap pencahayaan. c. pengawetan. d. menghilangkan kotoran yang ada dan memperbaiki kerusakan.
2.	Meriam	melakukan pembersihan kotoran yang melengket dan melakukan pegecetan pada meriam
3.	Keraamik Kuno dan Fragmen	<ul style="list-style-type: none"> a. dengan melakukan pengendalian terhadap suhu dan kelembaban b. pengaturan terhadap pencahayaan. c. pengawetan. d. menghilangkan kotoran yang ada dan memperbaiki kerusakan.
4.	Topi milik Raja Talo-talo	<ul style="list-style-type: none"> a. dengan melakukan pengendalian terhadap suhu dan kelembaban b. pengaturan terhadap pencahayaan. c. pengawetan. d. menghilangkan kotoran yang ada dan memperbaiki kerusakan.
5.	Liang/Tugu	<ul style="list-style-type: none"> a. dengan melakukan pengendalian terhadap suhu dan kelembaban b. pengaturan terhadap pencahayaan. c. pengawetan. d. menghilangkan kotoran yang ada dan memperbaiki kerusakan.

Sumber: Hasil Analisis 2015

2. Zona Penyangga

a. Batas/Deliniasi Zona Penyangga

Deliniasi Zona Penyangga ditentukan melalui batas-batas berupa dinding inti benteng dan jalan yang didasari oleh fungsi zona penyangga sebagai zona yang berfungsi melindungi zona inti. Untuk lebih jelasnya dapat dilihat pada gambar 17 Peta Zonasi Kawasan Benteng LiyaTogo di halaman 129.

Di dalam Zona Penyangga banyak terdapat fasilitas perdagangan, pemukiman, kebun campuran dan lahan kosong. Pada Zona ini juga terdapat dinding benteng yang sebagian besar sudah roboh dan lawa/pintu masuk seperti Lawa Lingsu 1, dan Lawa Tamba'a.

b. Konsep Pengembangan dan Upaya Revitalisasi pada Zona Penyangga

Sesuai dengan undang-undang fungsi zona penyangga sebagai zona yang berfungsi untuk melindungi zona inti, maka secara umum konsep pengembangan zona penyangga juga merujuk pada konsep zona inti demi menjaga keserasian dan keselarasan visual kawasan benteng. Untuk lebih jelasnya dapat dilihat pada tabel berikut:

Tabel 16. Aturan yang Harus Diterapkan Pada Zona Penyangga

No.	Dapat dilakukan	Persyaratan/Anjuran
1.	Pendirian atau penambahan Bangunan baru, baik permanen maupun non-permanen yang mendukung upaya pemanfaatan	<ul style="list-style-type: none"> - Bangunan menggunakan Arsitektur yang mencirikan arsitektur tradisional/lokal - Tidak mendominasi atau tidak mencolok di banding dengan bangunan benteng dan bangunan di dalamnya.

2.	Penataan landscape dan lingkungan	Tidak menghilangkan ciri khas lingkungan alami situs, atau setidaknya masih mencerminkan lingkungan asli situs
3.	Kegiatan ekonomi	- Sebaiknya melibatkan masyarakat di sekitarnya sebagai pelaku ekonomi - Memberikan kontribusi terhadap pelestarian situs
4.	Kegiatan sosial, ekonomi, pendidikan, keagamaan, budaya, penelitian dan pengembangan ilmu pengetahuan dan teknologi lainnya.	Tetap mempertimbangkan kelestarian situs

Sumber: Hasil Analisis 2015

Adapun beberapa pengembangan yang dapat dilakukan didalam zona penyangga adalah:

1) Area komersial terbatas

Area komersial terbatas adalah area yang berisikan beberapa fasilitas penunjang kawasan wisata yang dianggap memiliki kepatutan untuk dikembangkan dalam rangka menunjang keberadaan Kawasan Benteng Liya Togo. Kegiatan pengembangan juga dianjurkan untuk tetap mempertimbangkan karakter fisik dan visual kawasan, dimana bentuk visual fasilitas yang akan dibangun harus berciri khas dan berkarakter lokal setempat. Adapun beberapa fasilitas yang dimaksud adalah :

a) Toko Cendramata

Pengadaan toko yang menjajakan barang-barang dagangan khas Buton seperti *souvenir*, cinderamata, produk seni-budaya dan kerajinan lokal seperti pengrajin sarung tenun khas Buton.

b) *Penginapan/Home Stay*

Pengadaan yang diperuntukkan bagi wisatawan lokal maupun luar kota yang sengaja berkunjung dan ingin bermalam, di dalam kawasan benteng.

c) *Kantin dan Warung Makan*

Pengadaan tempat yang menyediakan jajanan wisata kuliner seperti makanan-makanan khas daerah Kabupaten Wakatobi.

2) *Area Pakir*

Area parkir yang diarahkan untuk dikembangkan dengan model perpakiran menyudut 90⁰, dimana lokasi parkir terpusat dan dikelilingi oleh tanaman-tanaman atau pohon dengan karakter yang cocok untuk lahan parkir seperti pohon trembesi dengan konstruksi lahan parkir berupa paving blok untuk menjaga tingkat infiltrasi air hujan kedalam tanah tetap optimal.

Dengan mendukung kawasan komersial maka perlu Pengadaan lahan parkir terpusat di kawasan untuk menghindari adanya kesemerawutan parkir. Selain itu perlu juga pembahkan rambu-rambu larangan, lampu penerang, pos penjagaan dan penanaman pohon-pohon untuk menambah nilai estetika kawasan.

3) *Area Ruang Terbuka Hijau*

Area Ruang Terbuka Hijau juga diarahkan untuk tetap mempertimbangkan jenis-jenis tanaman yang menjadi ikon daerah Buton secara umum seperti bunga anggrek dan beberapa jenis lainnya. Adapun beberapa upaya yang dapat dilakukan pada area ruang terbuka hijau adalah:

- a) Penataan area terbuka hijau dan taman-taman yang sejuk dan nyaman sehingga dari area ini para pengunjung dapat bersantai, berkumpul, berinteraksi sembari menikmati *sunset*, pemandangan alam, pulau-pulau kecil yang ada. Juga menempatkan beberapa jenis tanaman hias khas Sulawesi Tenggara di dalam pot dan atau beberapa jenis tanaman rambat yang dibentuk sedemikian rupa sehingga menambah keasrian kawasan.
 - b) Pengadaan sarana penunjang seperti lapangan olahraga, lampu penerang taman, gazebo dan toilet umum.
 - c) Pengadaan tempat pementasan seni-budaya luar ruang seperti panggung pentas teater, tarian, dengan dan tempat duduk penonton yang terkonsentrasi pada panggung yang diharapkan dengan kehadiran kawasan ini akan juga muncul kegiatan-kegiatan spontan dari masyarakat setempat untuk menampilkan tarian-tarian khas kabupaten wakatobi. Sehingga dapat menarik para wisatawan lokal maupun luar kota.
- 4) Pusat Informasi dan Kantor Pengelolaan
- Pengadaan tempat yang diperuntukkan sebagai tempat menyediakan informasi yang berkaitan dengan Sejarah Benteng Liya Togo yang dapat diakses dengan mudah oleh para pengunjung (terutama wisatawan) yang dapat berupa lisan (*guide*), foto, buku, pemflet, dan internet. Juga Pengadaan kantor pengelolaan sehingga dapat mengatur segala aktifitas pengelolaan dan seluruh kegiatan di dalam kawasan benteng liya togo baik berupa fisik maupun non fisik.

Dengan melihat kerusakan yang ada pada zona penyangga maka perlu ada upaya revitalisasi berupa :

- 1) Rekonstruksi pada dinding lapis 2 sebagian besar dinding sudah roboh, dan banyak di tumbuh pepohonan serta tanaman liar. Juga pada bangunan pintu masuk benteng (Lawa) yang mengalami kerusakan atau hilang pada lantai bangunan, atap dan bayak di tumbuh lumut.
- 2) Relokasi untuk pemukiman yang berada pada zona penyangga ke area pemukiman terkendali di zona pengembangan.

3. Zona Pengembangan

a. Batas/Deliniasi Zona Pengembangan

Sebagai zona yang berfungsi untuk mengembangkan nilai dan manfaat dari nilai cagar budaya, maka berdasarkan kondisi eksisting yang ada, zona pengembangan memiliki batas berupa jalan sekitar pemukiman dan dinding benteng lapis kedua. Untuk lebih jelasnya dapat dilihat pada gambar 17 Peta Zonasi Kawasan Benteng LiyaTogo di halaman 129.

Didalam zona pengembangan terdapat terdapat sebuah rumah adat Kamali Lakina Liya, fasilitas pendidikan, fasilitas kesehatan, fasilitas perkantoran, fasilitas peribadatan dan banyak pemukiman penduduk yang berupa rumah non permanen dan beberapa rumah permanen. Pada Zona ini juga terdapat sebuah Kawasan obyek wisata permandian tangga seribu yang juga menjadi salah satu daya tarik wisata.

b. Konsep dan Upaya Revitalisasi Pengembangan pada Zona Pengembangan

Sesuai dengan undang-undang tentang fungsi zona pengembangan, maka zona ini menjadi zona yang dapat dikembangkan secara luas untuk memperoleh nilai dari kawasan cagar budaya. Bentuk yang paling konservatif adalah Restorasi, yang menyangkut pada pengembalian bangunan-bangunan pada bentuk orisinal tradisi buton, namun harus tetap memperhatikan beberapa hal seperti tabel berikut:

Tabel 17. Aturan yang Harus Diterapkan Pada Zona Pengembangan

No	Ketentuan yang dapat diterapkan pada Zona Pengembangan
1.	Pembangunan dan pengembangan harus sesuai nilai, tema dan nuansa Benteng Liya Togo
2.	Pendirian bangunan baru yang memiliki ketinggian tidak melebihi dari ketentuan tata ruang yang berlaku
3.	Kegiatan menyesuaikan norma dan estetika masyarakat, khususnya masyarakat setempat
4.	Tidak menutup akses publik terhadap Benteng Liya Togo
5.	Memberikan kontribusi terhadap pelestarian Benteng Liya Togo
6.	Memberikan peluang untuk peningkatan kesejahteraan masyarakat Liya Togo

Sumber: Hasil Analisis Tahun 2015

Berdasarkan dasar-dasar diatas, maka zona pengembangan diarahkan untuk:

1) Area Fasilitas Pendidikan

Penambahan fasilitas pendidikan budaya seperti sanggar seni budaya, sehingga siswa atau pengunjung bisa mendapatkan pembelajaran tentang seni-budaya Buton yang diberikan langsung oleh pelaku seni-budaya yang diitunjang dengan peralatan-peralatan yang dibutuhkan dalam pembelajaran sesuai dengan materi yang akan diajarkan.

2) Area Fasilitas Kesehatan

Pengadaan fasilitas kesehatan dapat berupa klinik yang diharapkan dapat mendukung tindakan medis, apabila didalam kawasan terjadi kecelakaan-kecelakaan yang tidak diinginkan.

3) Area Fasilitas Sosial

Dengan melakukan penambahan fasilitas sosial yang dapat menunjang perkembangan kawasan benteng dan untuk melindungi kawasan pelestarian yang nantinya akan di bangun fasilitas-fasilitas pendukung seperti fasilitas peribadatan, gedung serbaguna, fasilitas perkantoran dan lain-lain yang dianggap perlu.

4) Area Pemukiman Terkendali

Melakukan penataan dengan teknik adaptatif, dimana dengan teknik ini kualitas dan karakter visual kawasan dapat terjaga. Pengembangan bangunan-bangunan pemukiman baru diharapkan agar mengikuti gaya arsitektural bangunan tradisional khas Buton. Selain itu kondisi kebersihan lingkungan perlu dijaga dengan melakukan penanaman pohon, penyediaan tempat pembuangan sampah dan penataan halaman rumah.

Dengan melihat kondisi zona pengembangan maka perlu ada upaya revitalisasi

berupa :

- 1) Rekonstruksi pada dinding lapis 2 sebagian besar dinding sudah roboh, dan banyak di tumbuh pepohonan serta tanaman liar. Juga pada bangunan pintu masuk benteng (Lawa) yang mengalami kerusakan atau hilang pada lantai

bangunan, atap dan bayak di tumbuh lumut, seperti pada lawa lingu, lawa baringi, lawa efla'a, lawa ewatu, lawa linggu 2, lawa timi, lawa wotea, lawa bistio, lawa tamba'a dan lawa bente.

- 2) Renovasi untuk kawasan obyek wisata permandian tangga seribu yang di sekitar kawasan banyak berserahkan sampah dan beberapa anak tangga yang sudah rusak. Mengingat kawasan objek wisata ini merupakan salah satu daya tarik di dalam kawasan benteng liya togo, maka perlu dikembangkan dengan konsep alam, dimana keaslian sumber mata air dan kolam, serta keasrian pohon-pohon yang ada harus tetap terjaga.

4. Zona Hutan Produksi

a) Batas/Deliniasi Zona Hutan Produksi


Zona hutan produksi berbatasan langsung dengan dinding inti benteng dan artefak-artefak serta sisa-sisa reruntuhan dinding benteng terluar pada kawasan Benteng liya Togo.

b) Konsep dan Arahan Pengamban Zona Hutan Produksi

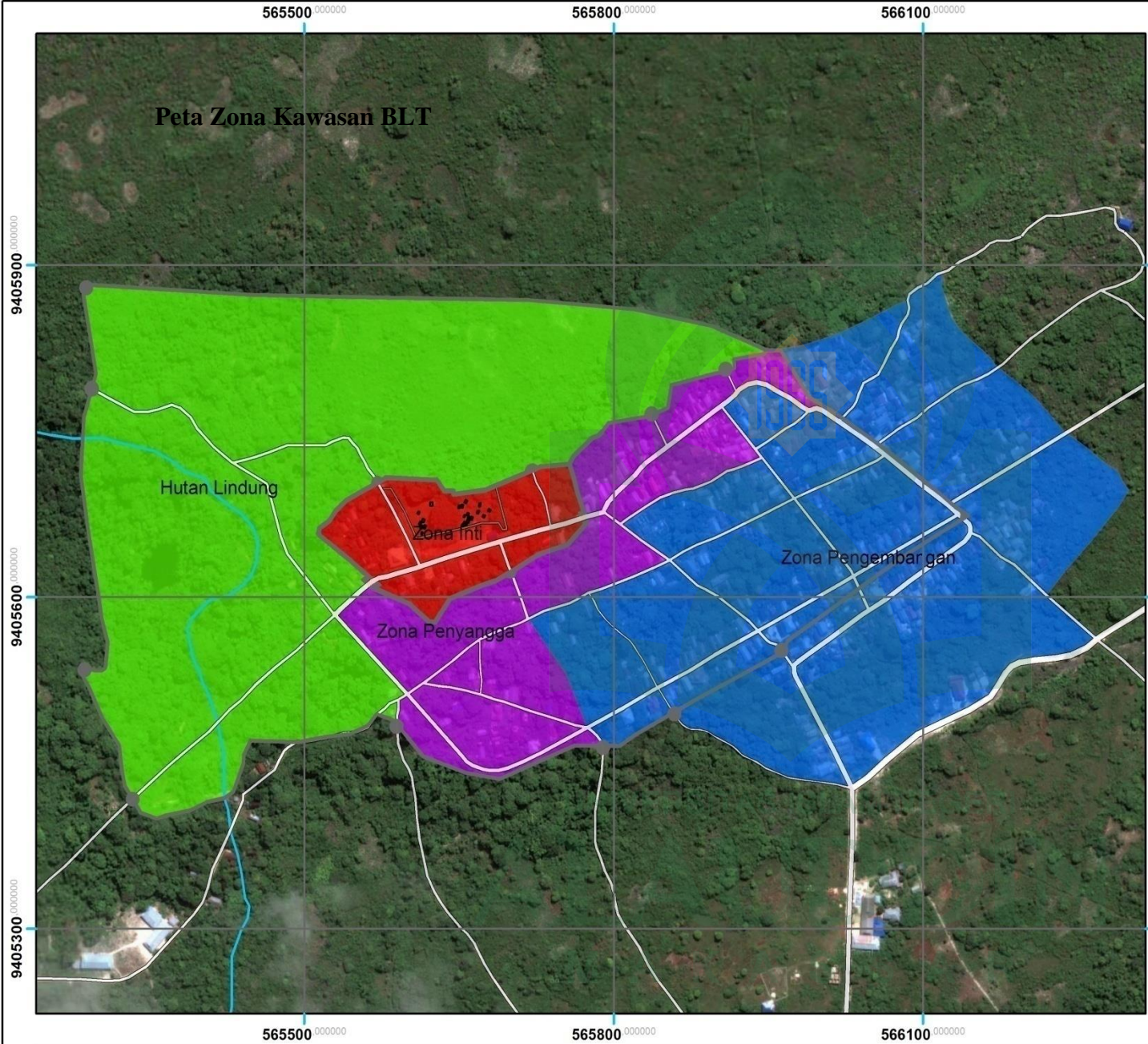
Didalam Kawasan Benteng Liya Togo terdapat hutan dengan presentasi luas mencapai 40% dari total luas keseluruhan kawasan benteng yang merupakan tanah adat dan dapat di arahkan sebagai berikut :

- 1) Hutan dapat di kelola untuk nilai ekonomis dan memiliki nilai-nilai utama untuk memproduksi hasil-hasil hutan atas persetujuan tokoh adat setempat

- 2) Budidaya atau penanaman pohon dapat dilakukan pada jenis-jenis kayu jati dan non kayu seperti rotan dan bambu.
- 3) Untuk sektor tanaman pangan dapat dikembangkan pada jenis jambu mete yang merupakan salah satu komoditas favorit.
- 4) Pengadaan fasilitas penunjang yang mendukung pengembangan zona hutan produksi.



Peta Zona Kawasan BLT



Judul Tugas Akhir :
Revitalisasi Kawasan Benteng Liya Togo
Kecamatan Wangi-Wangi Selatan
Kabupaten Wakatobi

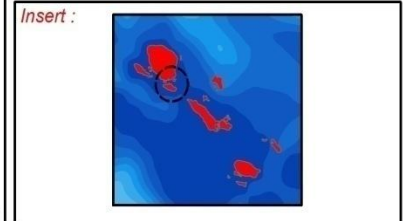
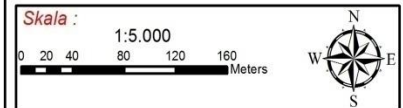
Judul Gambar :
Peta Pembagian Zona Benteng Liya Togo

- Keterangan :**
- Kantor Desa
 - Jalan
 - Dinding Benteng Liya Togo
 - Dinding Makam Raja
 - Sungai Musiman
 - Makam

- Legenda :**
- Hutan Lindung
 - Zona Inti
 - Zona Pengembang
 - Zona Penyangga

Dosen Pembimbing :
1. Ir. Baharuddin Koddeng, M, Ars
2. Nursyam Aksa, ST, Msi

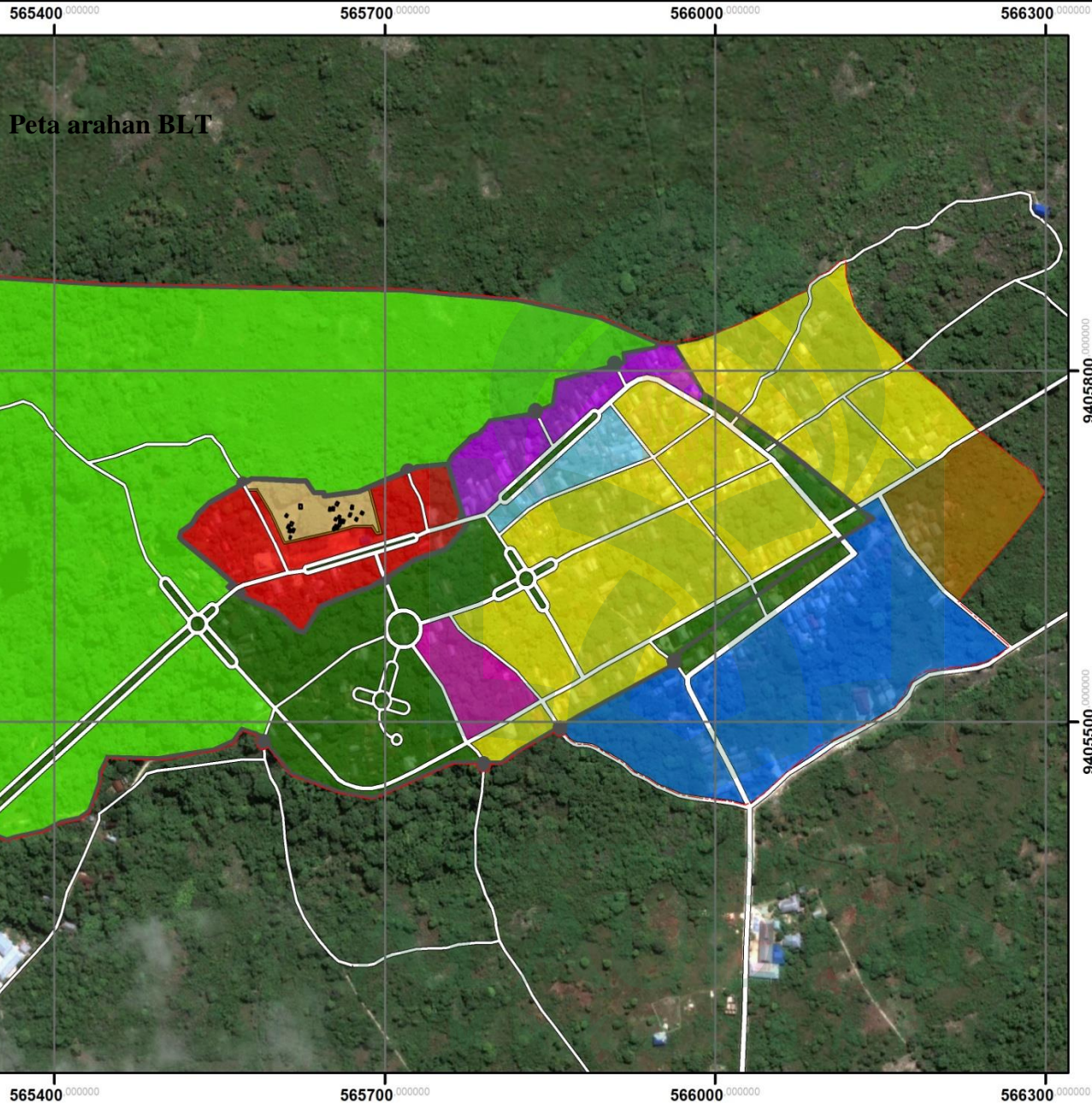
Mahasiswa :
Iham Irawan Susanto 60800110035



Sumber :
1. Peta Rupa Bumi Indonesia Skala 1:50.000,
2. Peta Citra Kabupaten Wakatobi
3. Survey Lapangan 2014

TEKNIK PERENCANAAN WILAYAH DAN KOTA
FAKULTAS SAINS DAN TEKNOLOGI
UNIVERSITAS ISLAM NEGERI ALAUDDIN MAKASSAR
2014

BENTENG LIYA TOGO



Peta arahan BLT

Judul Tugas Akhir :
 Revitalisasi Kawasan Benteng Liya Togo
 Kecamatan Wangi-Wangi Selatan
 Kabupaten Wakatobi

Judul Gambar :
 Peta Rencana Konsep Pengembangan Kawasan
 Benteng Liya Togo

Keterangan :

Kantor Desa	Pintu Masuk/Lawa
Jalan	Dinding Benteng
Sungai Musiman	
Makam	

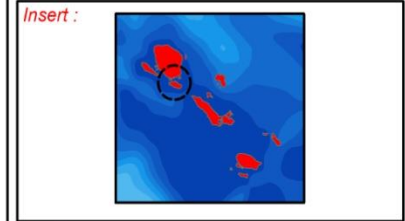
Legenda :

- Area Fasilitas Sosial
- Area Komersil Terbatas
- Area Pemukiman Terkendali
- Fasilitas Parkir
- Fasilitas Pendidikan
- Hutan Lindung
- Kawasan Obyek Wisata Permandian Tangga Seribu
- Kuburan
- Ruang Terbuka Hijau
- Taman
- Zona Inti

Dosen Pembimbing :
 1. Ir. Baharuddin Koddeng, M, Ars
 2. Nursyam Aksa, ST, Msi

Mahasiswa :
 Ilham Irawan Susanto 60800110035

Skala :
 1:5.000



Sumber :
 1. Peta Rupa Bumi Indonesia Skala 1:50.000,
 2. Peta Citra Kabupaten Wakatobi
 3. Survey Lapangan 2014


 TEKNIK PERENCANAAN WILAYAH DAN KOTA
 FAKULTAS SAINS DAN TEKNOLOGI
 UNIVERSITAS ISLAM NEGERI ALAUDDIN MAKASSAR
 2015

BENTENG LIYA TOGO

G. Revitalisasi dalam Pandangan Islam

Revitalisasi adalah upaya untuk memvitalkan kembali suatu kawasan atau bagian kawasan yang dulunya pernah vital/hidup, akan tetapi kemudian mengalami kemunduran/degradasi. Revitalisasi bertujuan untuk menciptakan suatu kawasan baru yang sesuai dengan teori permukiman yang sebenarnya dan juga untuk menciptakan suatu kawasan yang dapat memberikan nilai tambah, terutama dari segi ekonomi, bagi masyarakat maupun pemerintah kota sehingga meningkatkan taraf penghuninya dengan menata kembali dari kondisi awal yang tidak sesuai dengan teori. Selain itu revitalisasi juga bertujuan untuk menciptakan suatu kawasan yang dapat dikatakan bermakna saat orang-orang yang berada di dalamnya merasa nyaman.

Membahas tentang revitalisasi, tentunya tidak dapat dipisahkan dari faktor apa yang menurunkan vitalitas dari sebuah kawasan. Telah diuraikan pada bab tinjauan pustaka bahwa penurunan vitalitas kawasan dipengaruhi oleh intervensi fisik, partisipasi publik, degradasi lingkungan, aksesibilitas, dan infrastruktur penunjang kawasan. Terkait dengan pembahasan revitalisasi dalam pandangan islam, maka kajiannya diarahkan fokus pada degradasi lingkungan karena faktor ini merupakan faktor yang sangat sering menjadi penyebab menurunnya vitalitas suatu kawasan akibat pertambahan jumlah penduduk dan tumpang tindih pemanfaatan lahan yang sering mengalami konversi dengan mengabaikan faktor lingkungan. Padahal lingkungan merupakan salah satu sub sistem dalam

mewujudkan pembangunan yang berkelanjutan. Sebagaimana Dalam QS al-Qashash/28: 77 yang berbunyi. (Kementerian Agama RI, 2012: 214).

وَأَبْتِغِ فِي مِمَّا آتَاكَ اللَّهُ الدَّارَ الْآخِرَةَ ۖ وَلَا تَنْسَ نَصِيبَكَ مِنَ الدُّنْيَا ۗ
وَأَحْسِنَ كَمَا أَحْسَنَ اللَّهُ إِلَيْكَ ۖ وَلَا تَبْغِ الْفَسَادَ فِي الْأَرْضِ ۗ إِنَّ اللَّهَ لَا يُحِبُّ
الْمُفْسِدِينَ ﴿٧٧﴾

Terjemahnya :

Dan carilah pada apa yang telah dianugerahkan Allah kepadamu (kebahagian) negeri akhirat, dan janganlah kamu melupakan kebahagiaanmu dari (kenikmatan) duniawi dan berbuat baiklah (kepada orang lain) sebagaimana Allah telah berbuat baik, kepadamu, dan janganlah kamu berbuat kerusakan di (muka) bumi. Sesungguhnya Allah tidak menyukai orang-orang yang berbuat kerusakan.

Dan jadikanlah sebagai dari kekayaan dan karunia yang Allah berikan kepadamu di jalan Allah dan amalannya untuk kehidupan akhirat. Janganlah kamu cegah dirimu untuk menikmati sesuatu yang halal di dunia. Berbuat baiklah kepada hamba-hamba Allah sebagaimana Allah berbuat baik kepadamu dengan menguraikan nikmat-Nya. Dan janganlah kamu membuat kerusakan di bumi dengan melampaui batas-batas Allah. Sesungguhnya Allah tidak meridai orang-orang yang merusak dengan perbuatan buruk mereka itu. (Prof. Dr. H. M. Quraish Shihab, MA.)

Dari pengertian ayat tersebut dapat diambil kesimpulan bahwa aturan Islam haruslah mencakup semua sisi yang dibutuhkan oleh manusia dalam

kehidupannya. Demikian tinggi, indah dan terperinci aturan Sang Maha Rahman dan Rahim ini, sehingga bukan hanya mencakup aturan bagi sesama manusia saja, melainkan juga terhadap alam dan lingkungan sekitarnya. Pelestarian alam dan lingkungan hidup ini tak terlepas dari peran manusia, sebagai khalifah di muka bumi.



c. Konsep revitalisasi zona pengembangan:

- 1) Rekonstruksi pada dinding lapis 2 yang sebagian besar dinding sudah roboh, dan banyak di tumbuh pepohonan serta tanaman liar.
- 2) Renovasi untuk obyek wisata permandian tangga seribu.

d. Konsep revitalisasi zona hutan produksi:

- 1) Pengelolaan hutan untuk memproduksi hasil-hasil hutan atas persetujuan tokoh adat setempat
- 2) Budidaya atau penanaman pohon dapat dilakukan pada jenis-jenis kayu jati dan non kayu seperti rotan dan bambu.
- 3) Untuk sektor tanaman pangan dapat dikembangkan pada jenis jambu mete yang merupakan salah satu komoditas unggul
- 4) Pengadaan fasilitas penunjang yang mendukung pengembangan zona hutan produksi.

B. Saran

Berdasarkan kesimpulan diatas, maka saran dari hasil penelitian ini adalah sebagai berikut:

1. Perlunya upaya revitalisasi Kawasan Benteng Liya Togo sesuai dengan konsep revitalisasi yang telah peneliti lakukan.
2. Perlunya kerja sama yang baik antara pihak pemerintah, swasta, dan masyarakat dalam menjaga dan melestarikan Kawasan Benteng Liya Togo demi mewujudkan pembangunan yang berkelanjutan.

DAFTAR PUSTAKA

- Adishakti, 2005 info URDI Vol 13, **Pelestarian atau Konservasi**. *www.Urdi. go.id*, diakses pada 20 Agustus 2014.
- Bappenas, 2004. **Tata Cara Perencanaan Pengembangan Kawasan Untuk Percepatan Pembangunan Daerah, Direktorat Pengembangan Kawasan Khusus dan Tertinggal**, *www.bappenas.go.id*,
- Chulsum dan Novia, (2006:446), **Banguna sejarah merupakan sumber daya budaya yang terdapat hampir seluruh wilayah indonesia. Undang-undang nomor 10 tahun 2010 bagian keempat pasal 85.**
- Departemen Kimpraswil, 2002. **Tentang Rangkaian Upaya Menghidupkan Kawasan Yang Cenderung Mati**. *www.kimpraswil.go.id*,
- Kementrian Agama RI, **Al Qur'an dan Terjemahannya**. Jakarta, 1971/Hal 79.
- Departemen Kimpraswil, 2003, **Pelestarian Bangunan dan Kawasan Bersejarah (Modul C-5_1)**, *www.kimpraswil.go.id*, 2006.
- Gamma, 2004, **Studi Penataan Obyek-Obyek bersejarah di Kota Watampone**, Skripsi Universitas 45 Makassar.
- Ir. Riyadi J, 2009, **Studi Pemanfaatan Bangunan Bersejarah/Pelestarian Bangunan Bersejarah**. ITB Bandung.
- Kabupaten Wakatobi Dalam Angka, **Badan Pusat Statistik**, 2014.
- Kurniawan, 2001, **Industri Budaya dan Budaya Industri**, *www.wiendu.com*, 2001.
- Koswara, Herliana, 2002 **Karakteristik Wisatawan; Siapa dan Bagaimana Mereka Berwisata**, **Warta Pariwisata Volume 5 Nomor 3**, *www.p2par.itb.ac.id*,
- Martana, Salmon, 2002, **Preservasi Benda-Benda Bersejarah di Indonesia, dalam Warta Pariwisata Volume 5 Nomor 3**, *www.p2par.itb.ac.id*, 2002
- Munir, **Hadits tentang Upaya Pelestarian Lingkungan**, (Media Online: <http://bahrululummunir.blogspot.com/2011/03/hadits-tentang-upaya-pelestarian.html>. 2011) diakses pada 20 Agustus 2014.

- Piagam Burra, 1999, **Tentang Upaya Revitalisasi sebagai upaya pelestarian.**
www.kimpraswil.go.id,
- Prof. Danisworo, 2006, **Revitalisasi Bukan Sekedar Beautification**, *Info URDI Vol. 12*; *www.urdi.co.id*, 2006
- Pothof, Rolf. 2006. **Urban Heritage Tourism A Case Study of Dubrovnik.**
Bournemouth University, UK. M.A. European Tourism Management
- Pitana, I Gde dan Putu G. Gayatri, 2005, **Pengantar Ilmu Pariwisata.** Yogyakarta:
C.V. Andi:
- Pemerintah Kabupaten Wakatobi, 2006, **Rencana Induk Pengembangan Pariwisata Kabupaten Wakatobi.**
- Pemerintah Kabupaten Wakatobi, 2011, **Rencana Tata Ruang Wilayah Kabupaten Wakatobi.**
- Peraturan Menteri Pekerjaan Umum No. 18/PRT/M/2010, **Tentang Pedoman Revitalisasi Kawasan**
- Revitalisasi Kawasan Kota; 2003, **Sebuah Catatan Pengembangan dan Pemanfaatan Kawasan Kota**, *Info URDI Vol 13*, *www.urdi.co.id*, 2003
- Dinas Perindustrian dan Perdagangan Propinsi DKI Jakarta, 2003, **Revitalisasi Kota Toewa Jakarta** ©2003, *<http://www.jakartatradein.com>*,
- Laily R ,Siti Nuur (2011) **Tentang Penurunan Vitalitas Kawasan Pada perkotaan.**
- Satrio, Janus .2009. **Pelestarian Kawasan Purbakala Antara Konsep Dan Realita.**
Buletin Tata Ruang ISSN : 1978 – 1571 Edisi November Desember 2009.
Direktorat Peninggalan Purbakala Departemen Kebudayaan Dan Pariwisata.
- Undang-Undang Republik Indonesia No. 10 Tahun 2010 **Tentang Kawasan Cagar Budaya.**

DAFTAR RIWAYAT HIDUP



Ilham Irawan Susanto Lahir di Kabupaten Wakatobi tanggal 21 Juni tahun 1992, ia merupakan anak ke-2 dari-3 bersaudara dari pasangan **Jamruddin Bassir, SST dan Wa Ode Jiwa, Ama. Pd.** yang merupakan Suku Buton yang tinggal dan menetap di Kota Makassar. Ia menghabiskan masa pendidikan Taman Kanak-kanak di TK Kartini pada tahun 1996-1998.

Setelah itu melanjutkan pendidikan di tingkat sekolah dasar di SD Negeri 3 Ponggo pada tahun 1998-2004, lalu pada akhirnya mengambil pendidikan sekolah menengah pertama di SLTP Neg. 1 Wangi-Wangi pada tahun 2004-2006 dan sekolah menengah atas di SMA Neg. 1 Wangi-Wangi pada tahun 2007-2010. Hingga pada akhirnya mendapat kesempatan untuk melanjutkan pendidikan ke jenjang yang lebih tinggi di UIN Alauddin Makassar melalui penerimaan Jalur (SNMPTN) dan tercatat sebagai Alumni Mahasiswa Program Studi Sarjana (S1) pada Jurusan Teknik Perencanaan Wilayah dan Kota Fakultas Sains dan Teknologi Universitas Islam Negeri (UIN) Alauddin Makassar setelah berhasil menyelesaikan Bangku kuliahnya selama 5 tahun 2 bulan.



UNIVERSITAS ISLAM NEGERI
ALAUDDIN
M A K A S S A R