

**RANCANG BANGUN SISTEM *VIRTUAL TOUR* WISATA ALAM  
RAMMANG-RAMMANG DI DESA SALENRANG KABUPATEN MAROS  
MENGUNAKAN PENDEKATAN PANORAMA 360 BERBASIS *WEB***



**SKRIPSI**

Diajukan untuk memenuhi salah satu syarat guna mencapai gelar  
Sarjana Komputer pada Jurusan Teknik Informatika  
Fakultas Sains dan Teknologi  
UIN Alauddin Makassar

Oleh:

**SITTI MUTHMAINNAH**

**NIM. 60200113025**

**FAKULTAS SAINS DAN TEKNOLOGI  
UNIVERSITAS ISLAM NEGERI ALAUDDIN MAKASSAR  
2017**

## PERNYATAAN KEASLIAN SKRIPSI


Mahasiswa yang bertanda tangan di bawah ini:

Nama : Sitti Muthmainnah  
NIM : 60200113025  
Tempat/Tgl. Lahir : Maros, 06 Oktober 1996  
Jurusan : Teknik Informatika  
Fakultas/Program : Sains dan Teknologi  
Judul : Rancang Bangun Sistem *Virtual Tour* Wisata Alam  
Rammang-rammang di Desa Salenrang Kabupaten Maros  
menggunakan Pendekatan Penorama 360 Berbasis *Web*.

Menyatakan dengan sebenarnya bahwa skripsi yang saya tulis ini benar merupakan hasil karya saya sendiri. Jika dikemudian hari terbukti bahwa ini merupakan duplikasi, tiruan, plagiat, atau dibuat oleh orang lain, sebagian atau seluruhnya, maka skripsi dan gelar yang diperoleh karenanya batal demi hukum.

Makassar, 30 November 2017

Penyusun,



Sitti Muthmainnah  
NIM: 60200113025

## PERSETUJUAN PEMBIMBING

Pembimbing penulisan skripsi saudari **Sitti Muthmainnah : 60200113025**, mahasiswa Jurusan Teknik Informatika pada Fakultas Sains dan Teknologi Universitas Islam Negeri (UIN) Alauddin Makassar, setelah dengan seksama meneliti dan mengoreksi skripsi yang bersangkutan dengan judul, **“Rancang Bangun Sistem Virtual Tour Wisata Alam Rammang-rammang di Desa Salenrang Kabupaten Maros menggunakan Pendekatan Panorama 360 Berbasis Web”**, memandang bahwa skripsi tersebut telah memenuhi syarat-syarat ilmiah dan dapat disetujui untuk diajukan ke sidang Munaqasyah.

Demikian persetujuan ini diberikan untuk proses selanjutnya.

Makassar, November 2017

**Pembimbing I**

**Pembimbing II**



**Dr. H. Kamaruddin Tone, MM.**

**NIP. 19571231 199203 1 002**



**Faisal, S.T., M.T.**

**NIP. 19720721 21101 1 001**

## PENGESAHAN SKRIPSI

Skripsi yang berjudul “Rancang Bangun Sistem *Virtual Tour* Wisata Alam rammang-rammang di Desa Salenrang Kabupaten Maros menggunakan Pendekatan Panorama 360 Berbasis *Web*” yang disusun oleh Sitti Muthmainnah, NIM 60200113025, mahasiswa Jurusan Teknik Informatika pada Fakultas Sains dan Teknologi UIN Alauddin Makassar, telah diuji dan dipertahankan dalam sidang munaqasyah yang diselenggarakan pada Hari Kamis Tanggal 30 November 2017 M, bertepatan dengan 11 Rabiul Awal 1439 H, dinyatakan telah dapat diterima sebagai salah satu syarat untuk memperoleh gelar Sarjana dalam Ilmu Teknik Informatika, Jurusan Teknik Informatika.

Makassar, 30 November 2017 M.

11 Rabiul Awal 1439 H.

### DEWAN PENGUJI:

Ketua	: Prof. Dr. H. Arifuddin, M. Ag.	(.....)
Sekretaris	: A. Muhammad Syafar, S.T., M.T.	(.....)
Munaqisy I	: Nur Afif, S.T., M.T.	(.....)
Munaqisy II	: Dr. Muh. Thahir Maloko, M.HI.	(.....)
Pembimbing I	: Dr. H. Kamaruddin Tone, M.M.	(.....)
Pembimbing II	: Faisal, S.T., M.T.	(.....)

Diketahui oleh:

Dekan Fakultas Sains dan Teknologi  
UIN Alauddin Makassar,



Prof. Dr. H. Arifuddin, M. Ag.

NIP. 19691205 199303 1 001

## KATA PENGANTAR

بِسْمِ اللَّهِ الرَّحْمَنِ الرَّحِيمِ

Puji syukur penulis panjatkan kehadirat Allah swt. yang telah memberikan rahmat dan hidayah-Nya serta shalawat dan taslim kepada Nabi Muhammad SAW. beserta keluarganya dan para sahabat, sehingga penulis dapat menyelesaikan skripsi dengan judul “Rancang Bangun Sistem *Virtual Tour* Wisata Alam rammang-rammang di Desa Salenrang Kabupaten Maros menggunakan Pendekatan Panorama 360 Berbasis *Web*”. Skripsi ini disusun untuk memenuhi salah satu syarat memperoleh gelar Sarjana Universitas Islam Negeri Alauddin Makassar. Hasil penelitian ini diharapkan dapat menambah khasanah dan wawasan, khususnya di bidang teknologi dan sejarah.

Skripsi ini dapat penulis selesaikan dengan bantuan berbagai pihak, sehingga sudah sepantasnya penulis mengucapkan terima kasih yang sebesar-besarnya kepada:

1. Bapak Prof. Dr. H. Musafir Pababbari, M.Si. sebagai Rektor Universitas Islam Negeri (UIN) Alauddin Makassar.
2. Bapak Prof. Dr. H. Arifuddin, M. Ag. sebagai Dekan Fakultas Sains dan Teknologi Universitas Islam Negeri (UIN) Alauddin Makassar.
3. Bapak Faisal, S.T., M.T. sebagai Ketua Jurusan Teknik Informatika dan Bapak A. Muhammad Syafar, S.T., M.T. sebagai Sekretaris Jurusan Teknik Informatika.
4. Bapak Dr. H. Kamaruddin Tone, MM. sebagai pembimbing I yang telah membimbing dan membantu penulis untuk mengembangkan pemikiran dalam penyusunan skripsi ini hingga selesai.

5. Bapak Faisal, S.T.,M.T sebagai pembimbing II yang telah membimbing dan membantu penulis untuk mengembangkan pemikiran dalam penyusunan skripsi ini hingga selesai.
6. Seluruh dosen, staf dan karyawan Jurusan Teknik Informatika Fakultas Sains dan Teknologi UIN Alauddin Makassar yang telah banyak memberikan sumbangsih baik tenaga maupun pikiran.
7. Teristimewa, Ayahanda Ridwan dan Ibunda Rosnani tercinta yang selalu memberikan semangat dan doa tiada henti, dukungan moral maupun material, kasih sayang yang tak ternilai harganya serta saudara-saudaraku tercinta yang selalu memberikan dukungannya.
8. Teman-teman 13INER, angkatan 2013 Teknik Informatika yang tidak dapat disebut satu persatu, teman seperjuangan yang menguatkan dan menyenangkan.
9. Semua pihak yang tidak dapat disebutkan satu per satu, yang telah dengan tulus ikhlas memberikan doa dan motivasi kepada penulis sehingga dapat terselesaikan skripsi ini.

Penulis sadar bahwa tentunya dalam penulisan skripsi ini masih banyak terdapat kekurangan untuk itu saran dan kritik dari pembaca yang sifatnya membangun sangat diharapkan, demi pengembangan kemampuan penulis kedepan.

Akhir kata, hanya kepada Allah swt. Penulis memohon ridho dan maghfirah-Nya, semoga keikhlasan dan bantuan yang telah diberikan kepada penulis dapat bernilai pahala disisi-Nya. Semoga karya ini dapat memberikan manfaat kepada mereka yang membutuhkan, semoga Allah swt. Melimpahkan rahmat-Nya kepada kita semua. Amin.



Makassar, 30 Oktober 2017  
Penyusun,

Sitti Muthmainnah  
NIM: 60200113025

UNIVERSITAS ISLAM NEGERI  
**ALAUDDIN**  
M A K A S S A R

## DAFTAR ISI

PERNYATAAN KEASLIAN SKRIPSI.....	ii
PERSETUJUAN PEMBIMBING.....	iii
PENGESAHAN SKRIPSI .....	iv
KATA PENGANTAR .....	v
DAFTAR ISI.....	viii
DAFTAR GAMBAR .....	x
DAFTAR TABEL.....	xii
ABSTRAK .....	xiii
BAB I PENDAHULUAN.....	1
A. Latar Belakang Masalah.....	1
B. Rumusan Masalah .....	8
C. Fokus Penelitian dan Deskripsi Fokus .....	8
D. Kajian Pustaka.....	9
E. Tujuan Penelitian .....	11
F. Kegunaan Penelitian.....	11
BAB II TINJAUAN TEORITIS .....	12
A. Rammang-rammang.....	12
B. Wisata dalam Islam .....	14
C. Sistem Virtual Tour.....	20
D. Panorama.....	21
E. Web .....	22
F. PHP .....	23
G. XAMPP.....	24
H. Daftar Simbol.....	24
BAB III METODE PENELITIAN.....	34



A. Jenis Penelitian.....	34
B. Pendekatan Penelitian .....	35
C. Sumber Data.....	35
D. Metode Pengumpulan Data.....	35
E. Instrumen Penelitian.....	36
F. Teknik Pengolahan dan Analisis Data .....	37
G. Metode Perancangan Aplikasi.....	38
H. Teknik Pengujian Sistem .....	40
<b>BAB IV ANALISIS DAN PERANCANGAN SISTEM.....</b>	<b>41</b>
A. Analisis Sistem yang Sedang Berjalan.....	41
B. Analisis Sistem yang Diusulkan .....	43
C. Perancangan Sistem .....	45
<b>BAB V IMPLEMENTASI DAN PENGUJIAN SISTEM.....</b>	<b>57</b>
A. Implementasi.....	57
B. Analisis Hasil Pengujian.....	65
<b>BAB VI PENUTUP .....</b>	<b>71</b>
A. Kesimpulan .....	71
B. Saran.....	71
<b>DAFTAR PUSTAKA.....</b>	<b>73</b>
<b>LAMPIRAN-LAMPIRAN.....</b>	<b>75</b>

UNIVERSITAS ISLAM NEGERI


AL AUDDIN

M A K A S S A R

## DAFTAR GAMBAR

II.1. Karst Rammang-rammang.....	14
II.2 Virtual Tour .....	21
III.1 Model Waterfall (Pressman, 2008) .....	38
IV.1 Flowmap Diagram Sistem yang Berjalan .....	42
IV.2 Flowmap Diagram yang Diusulkan .....	44
IV.3 Use Case Diagram.....	45
IV.4 Class Diagram.....	46
IV.5 Sequence Diagram .....	46
IV.6 Activity Diagram .....	47
IV.7 Struktur Navigasi .....	48
IV.8 Flowchart .....	49
IV.9 Perancangan Antarmuka Menu Virtual Tour.....	50
IV.10 Perancangan Antarmuka Menu Rammang-rammang.....	51
IV.11 Perancangan Antarmuka Menu Sejarah.....	52
IV.12 Perancangan Antarmuka Menu Spot/Objek Wisata .....	53
IV.13 Perancangan Antarmuka Menu Tentang.....	54
IV.14 Perancangan Antarmuka Menu Kontak .....	55
V.1 Halaman Project Aplikasi.....	57
V.2 Antarmuka Menu Utama.....	58
V.3 Antarmuka Menu Virtual Tour .....	58
V.4 Antarmuka Menu Virtual Tour .....	59
V.5 Antarmuka Menu Virtual Tour .....	59
V.6 Antarmuka Menu Virtual Tour (Button Help) .....	60
V.7 Antarmuka Menu Virtual Tour (Button Information).....	61

V.8 Antarmuka Menu Virtual Tour (Button Share).....	61
V.9 Antarmuka Menu Rammang-rammang.....	62
V.10 Antarmuka Menu Sejarah.....	62
V.11 Antarmuka Menu Spot/Objek Wisata .....	63
V.12 Antarmuka Menu Tentang .....	64
V.13 Antarmuka Menu Kontak.....	64



UNIVERSITAS ISLAM NEGERI  
**ALAUDDIN**  
M A K A S S A R

## DAFTAR TABEL

II.1 Daftar Simbol Flowmap Diagram (Jogiyanto, 2001).....	25
II.2 Daftar Simbol Sequence Diagram (Booch, 1999).....	27
II.3 Daftar Simbol Class Diagram (Sa'adah, 2015).....	28
II.4 Daftar Simbol Flowchart (Booch, 1999).....	29
II.5 Daftar Simbol Activity Diagram (Booch, 1999).....	31
II.6 Daftar Simbol Use Case Diagram (Jogiyanto, 2001).....	32
V.1 Hasil Pengujian Fungsional.....	66
V.2 Hasil Pengujian Menu Virtual Tour.....	67
V.3 Hasil Pengujian Menu Rammang-rammang.....	68
V.4 Hasil Pengujian Menu Sejarah.....	68
V.5 Hasil Pengujian Menu Spot/Objek Wisata.....	69
V.5 Hasil Pengujian Menu Tentang.....	70
V.5 Hasil Pengujian Menu Kontak.....	70

## ABSTRAK

**Nama** : Sitti Muthmainnah  
**Nim** : 60200113025  
**Jurusan** : Teknik Informatika  
**Judul** : Rancang Bangun Sistem *Virtual Tour* Wisata Alam Rammang-rammang di Desa Salenrang Kabupaten Maros menggunakan Pendekatan Panorama 360 Berbasis *Web*.  
**Pembimbing I** : Dr. H. Kamaruddin Tone, MM.  
**Pembimbing II** : Faisal, S.T., M.T.

---

Rammang-rammang adalah salah satu tempat wisata alam yang ada di kabupaten Maros. Meskipun letaknya mudah di temukan, karena sedikitnya informasi mengenai Rammang-rammang dan belum adanya *website official* untuk mengeksplor objek-objek wisatanya membuat para pengunjung kurang tertarik untuk mengunjungi wisata alam Rammang-rammang ini. Adapula masyarakat yang memiliki minat dan ketertarikan yang tinggi akan wisata alam, tetapi memiliki keterbatasan fasilitas baik kendaraan maupun biaya sehingga tidak dapat langsung ke tempat tersebut. Untuk itu dibutuhkan beberapa solusi untuk menangani semua masalah tersebut, yaitu berupa teknologi yang memungkinkan seseorang untuk bisa merasakan dan memvisualisasikan informasi dalam bentuk panorama 360 . Tujuan dalam penelitian ini adalah untuk merancang Sistem *Virtual Tour* Wisata Alam Rammang-rammang yang nantinya memudahkan pengunjung mengetahui objek – objek apa saja yang tersedia di Rammang-rammang.

Metode penelitian pada penelitian ini adalah penelitian kualitatif dimana strategis yang digunakan adalah *Design and Creation*. Penelitian ini menggunakan metode pengumpulan data observasi dan studi literatur. Metode perancangan yang digunakan adalah *waterfall* dan teknik pengujian yang digunakan adalah *Black Box*.

Berdasarkan hasil ujicoba menunjukkan bahwa aplikasi ini mudah digunakan, memberikan informasi visual yang lebih baik daripada layanan sejenis, menyenangkan sehingga calon pengunjung tidak merasa bosan serta membantu meningkatkan pemahaman calon pengunjung.

**Kata Kunci:** Rammang-rammang, *Web*, *Virtual Tour*.

# BAB I

## PENDAHULUAN

### A. Latar Belakang Masalah

Sektor pariwisata sebagai kegiatan perekonomian telah menjadi andalan dan prioritas pengembangan bagi sejumlah negara, terlebih bagi negara berkembang seperti Indonesia yang memiliki potensi wilayah yang luas dengan adanya daya tarik wisata cukup besar, banyaknya keindahan alam, aneka warisan sejarah budaya dan kehidupan masyarakat.

Adapun ayat Al-Qur'an yang berkaitan dengan keindahan alam dan lingkungan QS Al-Qaf/50 : 7 sebagai berikut:

وَالْأَرْضَ مَدَدْنَاهَا وَأَلْقَيْنَا فِيهَا رَوَاسِيَ وَأَنْبَتْنَا فِيهَا مِنْ كُلِّ زَوْجٍ بَهِيجٍ

Terjemahnya:

“Dan Kami hamparkan bumi itu dan Kami letakkan padanya gunung-gunung yang kokoh dan Kami tumbuhkan padanya segala macam tanaman yang indah dipandang mata”. (Kementerian Agama R.I, 2012)

Menurut Shihab (2002) dalam tafsir Al-Misbah adalah Kami menghamparkan bumi, lalu Kami menancapkan gunung-gunung di atasnya dengan kokoh, dan Kami menumbuhkan segala macam tumbuhan yang indah dipandang mata. Kulit bumi terlihat tinggi pada tempat-tempat tertentu, seperti gunung-gunung, dan juga terlihat rendah pada tempat-tempat lain seperti dasar samudera. Berat bagian-bagian bumi ini

sangat seimbang antara satu dengan yang lainnya. Salah satu tanda kekuasaan dan kebijakan Allah adalah dengan menciptakan keseimbangan ini dan menjadikannya tetap dengan jalan mengalirkan materi-materi bumi yang membentuk kerak bumi yang tipis yang terdapat di bawah lapisan luar bumi, maka dengan begitu terjadi aliran dari bagian bumi yang berat ke bagian yang lebih ringan. Dalam ayat tersebut menunjukkan kebesaran Allah SWT. yang telah menciptakan alam dengan keindahannya

Pengembangan sektor pariwisata yang dilakukan dengan baik akan mampu menarik wisatawan domestik maupun wisatawan asing untuk datang dan membelanjakan uangnya dalam kegiatan berwisatanya. Dari transaksi itulah masyarakat daerah wisata akan terangkat taraf hidupnya serta negara akan mendapat devisa dari wisatawan asing yang menukar mata uang negaranya dengan rupiah.

Undang-Undang Nomor 10 Tahun 2009 tentang Kepariwisata mengamanatkan bahwa salah satu tujuan kegiatan kepariwisataan adalah upaya melestarikan alam, lingkungan dan sumberdaya dengan berlandaskan pada prinsip-prinsip memelihara kelestarian alam dan lingkungan hidup, memberdayakan masyarakat setempat dan menjamin keterpaduan antarsektor, antar daerah, antara pusat dan daerah yang merupakan satu kesatuan sistemik dalam rangka otonomi daerah serta keterpaduan antar pemangku kepentingan.

Adapun ayat Al-Qur'an yang berkaitan dengan pelestarian alam dan lingkungan terdapat dalam QS Ar-Rum/30 : 41 sebagai berikut:

ظَهَرَ الْفَسَادُ فِي الْبَرِّ وَالْبَحْرِ بِمَا كَسَبَتْ أَيْدِي النَّاسِ لِيُذِيقَهُمْ بَعْضَ الَّذِي عَمَلُوا لَعَلَّهُمْ  
يَرْجِعُونَ .

Terjemahnya:

“Telah tampak kerusakan di darat dan dilaut disebabkan perbuatan manusia, supaya Allah merasakan kepada mereka sebagian dari (akibat) perbuatan mereka, agar mereka kembali (ke jalan yang benar).” (Kementerian Agama R.I., 2012)

Menurut Shihab (2002) dalam tafsir Al-Misbah adalah telah nampak kerusakan di darat seperti kekeringan, paceklik, hilangnya rasa aman, dan di laut seperti ketertenggelaman, kekurangan hasil laut dan sungai, disebabkan karena perbuatan tangan manusia yang durhaka, sehingga akibatnya Allah mencicipkan yakni merasakan sedikit kepada mereka sebagian dari akibat perbuatan dosa dan pelanggaran mereka, agar mereka kembali ke jalan yang benar.

Dalam ayat tersebut dijelaskan Allah menciptakan jin dan manusia untuk beribadah kepada Allah juga memberikan manusia kedudukan sebagai khalifah di bumi. Sebagai khalifah, manusia memiliki tugas memanfaatkan, mengelola, memelihara dan melestarikan alam.

Sulawesi Selatan menyimpan sejumlah ragam potensi wisata. Potensi itu tak hanya wisata pantai, air terjun maupun kulinernya. Salah satu kabupaten yang memiliki kekayaan alam, budaya dan peninggalan sejarah di Provinsi Sulawesi Selatan adalah Kabupaten Maros. Terdapat kawasan gugusan karst terluas (45.000 hektare) di dunia setelah kawasan karst di Cina dan Vietnam yang berada di Dusun Rammang-



rammang Desa Salenrang Kabupaten Maros, Sulawesi Selatan. Rammang-rammang menyimpan banyak potensi di bidang wisata alam terutama panorama alami keindahannya.

Rammang-rammang merupakan ekowisata berbasis masyarakat yang diprakarsai oleh komunitas pecinta alam, lingkungan dan masyarakat setempat sebagai pelaku utama dalam berbagai kegiatan kepariwisataan, dengan memulai usaha mikro mereka dalam bisnis pariwisata sebagai mata pencaharian yang menjanjikan dalam bidang pariwisata.

Selama ini pengelolaan objek wisata Rammang-rammang masih dikelola oleh kelompok masyarakat di Desa Salenrang yang menghindari investasi investor besar dari luar, selain program pemerintah yang mendukung. Hal ini sejalan dengan tujuan pariwisata itu sendiri yang memberikan keuntungan dan manfaat kepada masyarakat setempat, adapun pengelolaan dan investasi dari masyarakat Desa Salenrang dapat dilihat pada beberapa hal seperti pengadaan perahu dan operator perahu, rumah makan, homestay, toko-toko souvenir dan lain-lain.

Berdasarkan dari data pengunjung tahun 2015-2016 , pada bulan oktober 2015 jumlah pengunjung domestik yang berkunjung ke Rammang-rammang adalah 1.384 orang sedangkan jumlah pengunjung internasional adalah 55 orang, dan pada bulan September 2016 jumlah pengunjung domestik sebanyak 5.244 orang, dan jumlah pengunjung internasional sebanyak 244 orang, yang dinilai masih belum mendapat keuntungan yang cukup besar. Namun pemerintah daerah Kabupaten Maros dan masyarakat setempat belum melakukan kegiatan promosi Rammang-rammang dengan

optimal, perlu dilakukan upaya promosi yang lebih intensif dan terfokus dengan mempertimbangkan aspek peluang pasar potensial wisatawan tanpa merusak Rammang-rammang. Untuk mengenalkan Rammang-rammang di mata dunia dibutuhkan media informasi dan promosi.

Media informasi dan promosi berperan penting, tidak hanya untuk mengembangkan potensi wisata yang dimiliki oleh Rammang-rammang tetapi memberikan informasi dan pesan kepada masyarakat luas mengenai fungsi dan panorama keindahan alam yang hanya dimiliki oleh Rammang-rammang yang perlu untuk diketahui dan dilestarikan serta dapat meningkatkan wisatawan dari luar daerah Maros maupun Sulawesi Selatan. Seiring dengan kemajuan teknologi media yang digunakan untuk promosi dan pemasaran terus mengalami perkembangan secara dinamis. Pemanfaatan teknologi saat ini dipandang sebagai solusi yang sangat tepat. Tidak heran jika teknologi informasi dan komunikasi telah menjadi salah satu komponen penting dalam industri pariwisata. Penerapan teknologi informasi dan komunikasi sebagai media promosi dan pemasaran pariwisata atau dikenal dengan *e-tourism* semakin marak. Arsitektur aplikasi berbasis *web* menjadi andalan dalam mengokohkan peran teknologi informasi dalam pemasaran pariwisata. Seperti diketahui, jaringan internet memungkinkan pengaksesan aplikasi kapan pun dan dimana pun tanpa terbatas ruang dan waktu. Meskipun sudah banyak pelaku wisata yang memanfaatkan media informasi berbasis *web*, namun dirasa masih kurang interaktif dan komunikatif. Hampir semuanya menggunakan pola yang sama yakni

penyajian gambar lokasi pariwisata dan deskripsi secukupnya. Selain kurang inovatif, sajian informasi semacam ini kurang memberikan daya tarik bagi calon wisatawan. Merujuk pada kondisi yang ada dapat disimpulkan bahwa penerapan *e-tourism* masih sebatas pada penyajian informasi standar berupa gambar dan teks. Oleh karena itu perlu suatu upaya pendekatan lebih baik guna menghasilkan media informasi dan pemasaran yang interaktif, inovatif dan komunikatif.

Adapun ayat Al-Qur'an yang membahas mengenai inovatif QS Ar-Rad/13 :

11 sebagai berikut:

لَهُ مُعَقَّبَاتٌ مِّنْ بَيْنِ يَدَيْهِ وَمِنْ خَلْفِهِ يَحْفَظُونَهُ مِنْ أَمْرِ اللَّهِ إِنَّ اللَّهَ لَا يُغَيِّرُ مَا بِقَوْمٍ حَتَّىٰ يُغَيِّرُوا مَا بِأَنْفُسِهِمْ وَإِذَا أَرَادَ اللَّهُ بِقَوْمٍ سُوءًا فَلَا مَرَدَّ لَهُ وَمَا لَهُمْ مِّنْ دُونِهِ مِنْ وَالٍ ۝ ١١

Terjemahnya:

“Bagi manusia ada malaikat-malaikat yang selalu mengikutinya bergiliran, di muka dan di belakangnya, mereka menjaganya atas perintah Allah. Sesungguhnya Allah tidak merubah keadaan sesuatu kaum sehingga mereka merubah keadaan yang ada pada diri mereka sendiri. Dan apabila Allah menghendaki keburukan terhadap sesuatu kaum, maka tak ada yang dapat menolaknya; dan sekali-kali tak ada pelindung bagi mereka selain Dia”.  
(Kementerian Agama R.I., 2012)

Menurut Shihab (2002) dalam tafsir Al-Misbah, bahwa Sesungguhnya Allahlah yang memelihara kalian. Setiap manusia memiliki sejumlah malaikat yang bertugas atas perintah Allah menjaga dan memeliharanya. Mereka ada yang menjaga dari arah depan dan ada juga yang menjaga dari arah belakang. Demikian pula, Allah tidak akan mengubah nasib suatu bangsa dari susah menjadi bahagia, atau dari kuat

menjadi lemah, sebelum mereka sendiri mengubah apa yang ada pada diri mereka sesuai dengan keadaan yang akan mereka jalani. Apabila Allah berkehendak memberikan bencana kepada suatu bangsa, tidak akan ada seorang pun yang dapat melindungi mereka dari bencana itu. Tidak ada seorang pun yang mengendalikan urusan kalian hingga dapat menolak bencana itu.

Pesan ini mengandung motivasi untuk inovatif dengan merubah manajemen dan sistem agar tidak tertinggal ketika yang lain maju. Bahkan dengan selalu berinovasi maka manusia akan menjadi yang terdepan.

Salah satu teknologi yang dapat membantu wisatawan saat ini adalah *Virtual Tour* menggunakan pendekatan panorama. *Virtual Tour* merupakan simulasi dari lokasi yang ada, biasanya terdiri dari urutan video atau gambar diam. Hal ini juga dapat menggunakan unsur-unsur multimedia lainnya seperti efek suara, musik, narasi, dan teks. Panorama menunjukkan pandangan tak terputus, karena panorama dapat berupa serangkaian foto-foto atau rekaman video panning.

Dengan adanya *Virtual Tour* Wisata Alam Rammang-rammang ini, sangat membantu calon wisatawan merasa berada di lokasi dan memudahkan dalam mengetahui objek – objek apa saja yang ada secara detail. Informasi – informasi yang disajikan juga lebih banyak dan lebih interaktif bagi pengguna dibandingkan dengan teknologi yang sejenis dengan menyajikan visualisasi gambar panorama mirip panorama pariwisata sesungguhnya. Dengan demikian, pengguna akan memiliki imajinasi yang lebih baik ketika melihat gambar panorama *virtual tour* secara utuh.

### ***B. Rumusan Masalah***

Dengan mengacu pada latar belakang masalah di atas, maka akan disusun rumusan masalah yaitu bagaimana merancang dan membangun “*Sistem Virtual Tour Wisata Alam Rammang-rammang di Desa Salenrang Kabupaten Maros menggunakan Pendekatan Panorama 360 Berbasis Web*” ?

### ***C. Fokus Penelitian dan Deskripsi Fokus***

Agar dalam pengerjaan tugas akhir ini dapat lebih terarah, maka fokus penelitian penulisan ini difokuskan pada pembahasan sebagai berikut:

1. Aplikasi ini digunakan sebagai media Informasi *Virtual Tour* Rammang-rammang di Desa Salenrang Kabupaten Maros .
2. Ruang lingkup visualisasi hanya pada spot-spot atau objek-objek yang ada di Rammang-rammang , Desa Salenrang , Kabupaten Maros.
3. *Virtual Tour* ini merupakan aplikasi berbasis *web*.
4. Aplikasi ini menggunakan pendekatan fotografi panorama untuk visualisasi yang interaktif.
5. Target dari aplikasi ini adalah calon wisatawan baik domestik maupun internasional.

Sedangkan untuk mempermudah pemahaman dan memberikan gambaran serta menyamakan persepsi antara penulis dan pembaca, maka dikemukakan penjelasan

yang sesuai dengan deskripsi fokus dalam penelitian ini. Adapun deskripsi fokus dalam penelitian adalah:

1. Rammang-rammang adalah sebuah tempat gugusan pegunungan karst (kapur) yang letaknya di Desa Salenrang, Kecamatan Bontoa, Kabupaten Maros, Provinsi Sulawesi Selatan, sekitar 40 km di sebelah utara Kota Makassar. (Wikipedia, 2017)
2. *Virtual Tour* adalah simulasi dari lokasi yang ada, biasanya terdiri dari urutan video atau gambar diam. Ungkapan "*virtual tour*" sering digunakan untuk menggambarkan berbagai video dan media fotografi.
3. Panorama menunjukkan pandangan tak terputus, karena panorama dapat berupa serangkaian foto-foto.

#### **D. Kajian Pustaka**

Dari pesatnya kemajuan teknologi di zaman ini, *web* pun sebagai salah satu alat komunikasi yang sekarang multi fungsi banyak membantu manusia dalam segala bidang. Beberapa penelitian yang telah dilakukan sebelumnya dalam pembuatan *Virtual Tour* antara lain :

*Annafi (2014)* pada penelitian yang berjudul “Pengembangan Aplikasi *Virtual Tour* Berbantuan Video Sebagai Media Informasi Wilayah Fakultas Teknik Universitas Negeri Yogyakarta”. Tujuan penelitian ini adalah mengembangkan aplikasi *virtual tour* berbantuan video sebagai media informasi wilayah Fakultas Teknik Universitas Negeri Yogyakarta.

Penelitian ini memiliki persamaan dan perbedaan dengan sistem yang akan dibuat oleh penulis. Adapun persamaan dari sistem diatas ialah pada sistem *virtual tour*. Dan perbedaannya adalah sistem yang dibuat oleh *Annafi*, sistem *virtual tour* menggunakan video. Sedangkan sistem yang akan dibuat oleh penulis, sistem *virtual tour* menggunakan pendekatan fotografi panorama.

*Shohifah (2013)* dalam penelitian yang berjudul “Aplikasi Tur Virtual Taman Sari 3 Dimensi menggunakan Unity”. Tujuan penelitian ini adalah untuk memberikan banyak pengetahuan mengenai sejarah peninggalan Indonesia.

Aplikasi Tur Virtual Taman Sari 3 Dimensi menggunakan Unity ini memiliki kesamaan dan perbedaan dengan yang akan penulis buat. Adapun persamaan dari aplikasi tersebut ialah teknologi yang digunakan yaitu *Virtual Tour*. Namun yang menjadi perbedaan dengan aplikasi yang dibuat oleh *Shohifah* adalah visualisasi yang berbasis 3 dimensi, Sedangkan sistem yang akan dibuat oleh penulis, visualisasi yang menggunakan gambar panorama.

*Angsar (2016)* dalam penelitian yang berjudul “Rancang Bangun Aplikasi *Virtual Tour* Monumen Mandala Makassar Berbasis *Android*”. Tujuan penelitian ini adalah untuk merancang dan membuat aplikasi *Virtual Tour* Monumen Mandala Makassar berbasis *Android* sehingga dapat alternatif penyampaian informasi dan media pembelajaran tempat bersejarah yang dikemas dengan menarik yang dapat dengan mudah digunakan kapan saja.

Aplikasi *Virtual Tour* Monumen Mandala Makassar ini memiliki kesamaan dan perbedaan dengan yang akan penulis buat. Adapun persamaan dari aplikasi

tersebut ialah teknologi yang digunakan yaitu *Virtual Tour*. Namun yang menjadi perbedaan dengan aplikasi yang dibuat oleh *Angsar* adalah visualisasi informasi objek-objek dalam bentuk 3D serta berbasis *Android*, Sedangkan sistem yang akan dibuat oleh penulis, visualisasi yang menggunakan gambar panorama dan berbasis *Web*.

#### ***E. Tujuan Penelitian***

Adapun tujuan dari penelitian ini adalah untuk menghasilkan sebuah Sistem *Virtual Tour* Wisata Alam Rammang-rammang di Desa Salenrang, Kabupaten Maros yang nantinya memudahkan pengunjung mengetahui objek – objek apa saja yang ada di Rammang-rammang.

#### ***F. Kegunaan Penelitian***

##### **1. Kegunaan secara Teoritis**

Hasil penelitian ini dapat menambah wawasan konseptual dan referensi tentang permasalahan dalam pemanfaatan teknologi *Virtual Tour* terutama bagi para peneliti yang mengkaji dan meneliti lebih lanjut lagi terhadap permasalahan dalam bidang teknologi *Virtual Tour* berbasis *web*.

##### **2. Kegunaan secara Praktis**

Hasil dari penelitian ini secara praktis diharapkan dapat memberi manfaat bagi para wisatawan.



## BAB II

### TINJAUAN TEORITIS

#### A. *Rammang-rammang*

Rammang-rammang adalah sebuah tempat di gugusan pegunungan karst (kapur) Maros-Pangkep. Letaknya di desa Salenrang, Kecamatan Bontoa, Kabupaten Maros, Provinsi Sulawesi Selatan, sekitar 40 km di sebelah utara Kota Makassar.

Rammang-rammang dapat ditempuh melalui jalur darat dengan kendaraan bermotor dalam waktu kurang lebih 2 jam dari Kota Makassar. Rammang-rammang mudah dijangkau karena terletak hanya beberapa meter dari jalan raya lintas provinsi.

Nama "Rammang-rammang" berasal dari bahasa Makassar, di mana kata *rammang* berarti "awan" atau "kabut". Jadi *Rammang-rammang* berarti sekumpulan awan atau kabut. Menurut cerita penduduk setempat, tempat ini diberi nama Rammang-rammang karena awan atau kabut yang selalu turun, terutama di pagi hari atau ketika hujan.

Untuk melihat atau menikmati keindahan alam Rammang-rammang, pengunjung harus naik perahu tradisional atau yang disebut *jolloro'* oleh masyarakat setempat dikarenakan gugusan karst yang di aliri sungai. Terdapat tiga dermaga di wisata alam Rammang-rammang yaitu dermaga I , dermaga II dan dermaga III , dari dermaga I di butuhkan waktu  $\pm 30$  menit untuk mencapai dermaga III dengan kecepatan

perahu yang agak lambat agar pengunjung dapat menikmati gugusan karst yang berada di tepi sungai dan pemandangan alam Rammang-rammang. Ada beberapa objek wisata alam yang bisa ditemukan di Rammang-rammang ini, yaitu :Taman Hutan Batu, Telaga Bidadari, dan wisata Sungai Pute beserta Kampung Berua.

Pada Taman Hutan Batu Kapur Rammang-rammang terdapat pemandangan gugusan karst / batuan yang membentuk rumpun-rumpun batu layaknya hutan di sepanjang jalan , hutan batu memiliki celah yang memungkinkan pengunjung bisa menikmati suasana berada di tengah-tengan rumpunan batu. Pada Telaga Bidadari atau Sungai Purba terdapat aliran sungai yang tidak lagi berfungsi karena pengaruh geologi , uniknya air ditelaga bidadari ini tidak pernah habis meskipun di musim kemarau, dikatakan telaga bidadari karena dahulu di tempat itu masyarakat sering melihat pelangi tepat di bibir telaga , pelangi ini kemudian diyakini sebagai jalan atau jembatan para bidadari ketika akan turun ke bumi. Selanjutnya Wisata Sungai Pute yang membentang yang berakhir di Kampung Berua , sepanjang perjalanan menggunakan perahu pengunjung dapat menikmati sensasi berwisata sungai sambil menikmati batuan-batuan karst yang ada di tepi sungai, Sungai Pute merupakan satu-satunya sungai di Indonesia yang mengalir diantara gugusan pegunungan karst. Selanjutnya Kampung Berua yang merupakan salah satu yang paling diminati dan menarik bagi pengunjung yang berada tepat ditengah-tengah bentangan karst raksasa. Adapun untuk fasilitas di Rammang-rammang telah disediakan beberapa fasilitas seperti Perahu Jolloro' , Area Parkir, Mushollah , Café ataupun Rumah Makan, WC / Toilet,

Penyewaan Topi Tradisional, Toko Souvenir , dan lain-lain.



Gambar II.1 Karst Rammang-rammang (Google, 2017)

### ***B. Wisata Dalam Islam***

Kata Wisata menurut bahasa mengandung arti yang banyak. Akan tetapi dalam istilah yang dikenal sekarang lebih dikhususkan pada sebagian makna itu. Yaitu, yang menunjukkan berjalan-jalan ke suatu negara untuk rekreasi atau untuk melihat-lihat, mencari dan menyaksikan (sesuatu) atau semisal itu. Bukan untuk mengais (rezki), bekerja dan menetap.

Diriwayatkan oleh Ibnu Hani dari Ahmad bin Hanbal, beliau ditanya tentang seseorang yang bepergian atau bermukim di suatu kota, mana yang lebih anda sukai? Beliau menjawab: "Wisata tidak ada sedikit pun dalam Islam, tidak juga perilaku para nabi dan orang-orang saleh." (Talbis Iblis, 340).

Ibnu Rajab mengomentari perkataan Imam Ahmad dengan mengatakan: "Wisata dengan pemahaman ini telah dilakukan oleh sekelompok orang yang dikenal suka beribadah dan bersungguh-sungguh tanpa didasari ilmu. Di antara mereka ada yang kembali ketika mengetahui hal itu." (Fathul-Bari, karangan Ibnu Rajab, 1/56)

Kemudian Islam datang untuk meninggikan pemahaman wisata dengan mengaitkannya dengan tujuan-tujuan yang mulia. Di antaranya

1. Mengaitkan wisata dengan ibadah, sehingga mengharuskan adanya safar -atau wisata- untuk menunaikan salah satu rukun dalam agama yaitu haji pada bulan-bulan tertentu. Disyariatkan umrah ke Baitullah Ta'ala dalam setahun.
2. Demikian pula, dalam pemahaman Islam, wisata dikaitkan dengan ilmu dan pengetahuan. Pada permulaan Islam, telah ada perjalanan sangat agung dengan tujuan mencari ilmu dan menyebarkannya. Sampai Al-Khatib Al-Bagdady menulis kitab yang terkenal 'Ar-Rihlah Fi Tolabil Hadits', di dalamnya beliau mengumpulkan kisah orang yang melakukan perjalanan hanya untuk mendapatkan dan mencari satu hadits saja.

Di antaranya adalah apa yang diucapkan oleh sebagian tabiin terkait dengan firman Allah Ta'ala QS. At-Taubah / 9: 112, yaitu :

التَّائِبُونَ الْعَابِدُونَ الْحَامِدُونَ السَّائِحُونَ الرَّاكِعُونَ السَّاجِدُونَ الْآمِرُونَ  
بِالْمَعْرُوفِ وَالنَّاهُونَ عَنِ الْمُنْكَرِ وَالْحَافِظُونَ لِحُدُودِ اللَّهِ ۗ وَبَشِّرِ الْمُؤْمِنِينَ

Terjemahnya :

“Mereka itu adalah orang-orang yang bertaubat, beribadah, memuji, melawat, ruku, sujud, yang menyuruh berbuat ma'ruf dan mencegah berbuat munkar dan yang memelihara hukum-hukum Allah. Dan gembirakanlah orang-orang mukmin itu.” (Kementrian Agama RI, 2012).

3. Di antara maksud wisata dalam Islam adalah mengambil pelajaran dan peringatan. Dalam Al-Qur'anulkarim terdapat perintah untuk berjalan di muka bumi di beberapa tempat. Allah berfirman dalam QS. Al-An'am / 6: 11 , yaitu :

قُلْ سِيرُوا فِي الْأَرْضِ ثُمَّ انظُرُوا كَيْفَ كَانَ عَاقِبَةُ الْمُكَذِّبِينَ

Terjemahnya :

“Katakanlah: 'Berjalanlah di muka bumi, kemudian perhatikanlah bagaimana kesudahan orang-orang yang mendustakan itu.'” (Kementerian Agama R.I, 2012)

Dalam ayat lain QS. An-Naml / 27 : 69,

قُلْ سِيرُوا فِي الْأَرْضِ فَانظُرُوا كَيْفَ كَانَ عَاقِبَةُ الْمُجْرِمِينَ

Terjemahnya :

“Katakanlah: 'Berjalanlah kamu (di muka) bumi, lalu perhatikanlah bagaimana akibat orang-orang yang berdosa.’” (Kementerian Agama R.I, 2012).

4. Yang paling mulia dari wisata dalam Islam adalah berdakwah kepada Allah Ta'ala, dan menyampaikan kepada manusia cahaya yang diturunkan kepada Muhammad sallallahu alaihi wa sallam. Itulah tugas para Rasul dan para Nabi dan orang-orang setelah mereka dari kalangan para shahabat semoga, Allah

meridhai mereka. Para shabat Nabi sallallahu alaihi wa sallam telah menyebar ke ujung dunia untuk mengajarkan kebaikan kepada manusia, mengajak mereka kepada kalimat yang benar. Kami berharap wisata yang ada sekarang mengikuti wisata yang memiliki tujuan mulia dan agung.

5. Yang terakhir dari pemahaman wisata dalam Islam adalah untuk merenungi keindahan ciptaan Allah Ta'la, menikmati indahnya alam nan agung sebagai pendorong jiwa manusia untuk menguatkan keimanan terhadap keesaan Allah dan memotivasi menunaikan kewajiban hidup. Karena refrenging jiwa perlu untuk memulai semangat kerja baru. Allah subhanahu wa ta'ala berfirman dalam QS. Al-Ankabut / 29: 20, yaitu :

قُلْ سِيرُوا فِي الْأَرْضِ فَانظُرُوا كَيْفَ بَدَأَ الْخَلْقَ ثُمَّ اللَّهُ يُنشِئُ النَّشْأَةَ  
الْآخِرَةَ إِنَّ اللَّهَ عَلَىٰ كُلِّ شَيْءٍ قَدِيرٌ

Terjemahnya :

Katakanlah: "Berjalanlah di (muka) bumi, maka perhatikanlah bagaimana Allah menciptakan (manusia) dari permulaannya, kemudian Allah menjadikannya sekali lagi. Sesungguhnya Allah Maha Kuasa atas segala sesuatu. (Kementerian Agama R.I, 2012).

Dalam ajaran Islam yang bijaksana terdapat hukum yang mengatur dan mengarahkan agar wisata tetap menjaga maksud-maksud yang telah disebutkan tadi, jangan sampai keluar melewati batas, sehingga wisata menjadi sumber keburukan dan dampak negatif bagi masyarakat. Di antara hukum-hukum itu adalah:

1. Mengharamkan wisata seorang muslim ke negara kafir secara umum, karena berdampak buruk terhadap agama dan akhlak seorang muslim, akibat bercampur dengan kaum yang tidak mengindahkan agama dan akhlak. Khususnya apabila tidak ada keperluan dalam safar tersebut seperti untuk berobat, berdagang atau semisalnya, kecuali cuma sekedar bersenang senang dan rekreasi. Sesungguhnya Allah telah menjadikan negara muslim memiliki keindahan penciptaan-Nya, sehingga tidak perlu pergi ke negara orang kafir.

Syekh Shaleh Al-Fauzan hafizahullah berkata: “Tidak boleh Safar ke negara kafir, karena ada kekhawatiran terhadap akidah, akhlak, akibat bercampur dan menetap di tengah orang kafir di antara mereka. Akan tetapi kalau ada keperluan mendesak dan tujuan yang benar untuk safar ke negara mereka seperti safar untuk berobat yang tidak ada di negaranya atau safar untuk belajar yang tidak didapatkan di negara muslim atau safar untuk berdagang, kesemuanya ini adalah tujuan yang benar, maka dibolehkan safar ke negara kafir dengan syarat menjaga syiar keislaman dan memungkinkan melaksanakan agamanya di negeri mereka. Hendaklah seperlunya, lalu kembali ke negeri Islam. Adapun kalau safarnya hanya untuk wisata, maka tidak dibolehkan. Karena seorang muslim tidak membutuhkan hal itu serta tidak ada manfaat yang sama atau yang lebih kuat dibandingkan dengan bahaya dan kerusakan pada agama dan keyakinan. (Al-Muntaqa Min Fatawa Syekh Al-Fauzan, 2/221)

2. Tidak diragukan lagi bahwa ajaran Islam melarang wisata ke tempat-tempat rusak yang terdapat minuman keras, perzinaan, berbagai kemaksiatan seperti di pinggir pantai yang bebas dan acara-acara bebas dan tempat-tempat kemaksiatan. Atau juga diharamkan safar untuk mengadakan perayaan bid'ah. Karena seorang muslim diperintahkan untuk menjauhi kemaksiatan maka jangan terjerumus (kedalamnya) dan jangan duduk dengan orang yang melakukan itu.

Para ulama dalam Al-Lajnah Ad-Daimah mengatakan: "Tidak diperkenankan bepergian ke tempat-tempat kerusakan untuk berwisata. Karena hal itu mengundang bahaya terhadap agama dan akhlak. Karena ajaran Islam datang untuk menutup peluang yang menjerumuskan kepada keburukan." (Fatawa Al-Lajnah Ad-Daimah, 26/332).

Para ulama Al-Lajnah Ad-Daimah juga berkata: "Kalau wisata tersebut mengandung unsur memudahkan melakukan kemaksiatan dan kemunkaran serta mengajak kesana, maka tidak boleh bagi seorang muslim yang beriman kepada Allah dan hari Akhir membantu untuk melakukan kemaksiatan kepada Allah dan menyalahi perintahNya. Barangsiapa yang meninggalkan sesuatu karena Allah, maka Allah akan mengganti yang lebih baik dari itu. (Fatawa Al-Lajnah Ad-Daimah, 26/224).

### ***C. Sistem Virtual Tour***

Sebuah sistem terdiri dari bagian-bagian yang saling berinteraksi dan beroperasi bersama untuk mencapai beberapa sasaran dan tujuan. Dengan



menggunakan dasar-dasar teori yang diambil dari literatur tentang pengolahan data. Secara garis besar sistem didefinisikan menjadi dua kelompok, kelompok pertama lebih menekankan pada pendekatan prosedur-prosedur, kelompok kedua lebih menekankan pada pendekatan elemen atau komponen. ( Davis, 1995)

Sebuah tur virtual adalah simulasi dari lokasi yang ada, biasanya terdiri dari urutan video atau gambar diam. Hal ini juga dapat menggunakan unsur-unsur multimedia lainnya seperti efek suara, musik, narasi, dan teks. Hal ini dibedakan dari penggunaan siaran langsung atau tele-pariwisata.

Ungkapan "*virtual tour*" sering digunakan untuk menggambarkan berbagai video dan media fotografi. Panorama menunjukkan pandangan tak terputus, karena panorama dapat berupa serangkaian foto-foto atau rekaman video panning. Namun, "tur panorama" dan "*virtual tour*" sebagian besar telah dikaitkan dengan wisata virtual yang dibuat menggunakan kamera statis. Wisata virtual tersebut terdiri dari sejumlah foto yang diambil dari sudut pandang tunggal. Kamera dan lensa yang diputar di sekitar atau yang disebut sebagai paralaks (titik yang tepat di belakang lensa atau cahaya konvergen).



Gambar II.2 *Virtual Tour* (Google, 2017)

#### ***D. Panorama***

Panorama adalah salah satu cara untuk mendapatkan gambar landscape / pemandangan yang menarik. Ketika kita menjelajahi tempat-tempat yang indah seringkali menemui kendala dalam mengabadikannya yakni lensa yang kita bawa tidak mampu mengabadikan gambar landscape yang kita inginkan dalam 1 gambar / 1 frame, bahkan ketika kita menggunakan Lensa Wide Angle sekalipun. Disinilah foto panorama akan mengatasi masalah tersebut. Panorama pada dasarnya adalah menggabungkan beberapa gambar landscape untuk mendapatkan 1 gambar dengan perspektif luas, baik itu melebar maupun meninggi. Berikut adalah beberapa tipe foto panorama:

- a. Wide angle panorama : yakni foto yang terlihat seperti foto wide angle yang memiliki sudut cakupan kurang dari 180 derajat baik berbentuk vertikal maupun horizontal. Wide angle panorama biasanya nampak seperti gambar biasa hanya memiliki perbedaan ukuran karena merupakan gabungan dari beberapa gambar.
- b. 180 derajat panorama : Yakni foto panorama yang memiliki cakupan 180 derajat mulai dari kiri sampai dengan kanan. Gambar ini terlihat lebih lebar atau lebih luas daripada gambar pada umumnya.
- c. 360 derajat panorama : Yakni gambar panorama yang memiliki cakupan 360 derajat yang membuat gambar ini nampak sangat lebar karena semua sudut digabungkan menjadi satu gambar.

### ***E. Web***

*Website* merupakan fasilitas internet yang menghubungkan dokumen dalam lingkup lokal maupun jarak jauh. Dokumen pada *website* disebut dengan *web page* dan link dalam *website* memungkinkan pengguna bisa berpindah dari satu page ke page lain (*hyper text*), baik diantara *page* yang disimpan dalam *server* yang sama maupun *server* diseluruh dunia. *Pages* diakses dan dibaca melalui browser seperti Netscape Navigator, Internet Explorer, Mozilla Firefox, Google Chrome dan aplikasi browser lainnya. (Hakim, 2004).

*Website* (situs *web*) merupakan alamat (URL) yang berfungsi sebagai tempat penyimpanan data dan informasi dengan berdasarkan topik tertentu. URL adalah suatu sarana yang digunakan untuk menentukan lokasi informasi pada suatu *Web*. Situs atau *Web* dapat dikategorikan menjadi 2 (dua) yaitu:

- a. *Web Statis*, yaitu *web* yang berisi atau menampilkan informasi-informasi yang sifatnya statis (tetap).
- b. *Web Dinamis*, yaitu *web* yang menampilkan informasi serta dapat berinteraksi dengan *user* yang sifatnya dinamis (Pardosi, 2004).

### ***F. PHP***

*PHP* yaitu bahasa pemrograman *web server-side* yang bersifat *open source*. *PHP* merupakan script yang terintegrasi pada *HTML* dan berada pada *server* (*Server Side HTML Embedded Scripting*). *PHP* adalah *script* yang digunakan untuk membuat halaman *website* yang dinamis. Dinamis berarti halaman yang akan ditampilkan dibuat

saat halaman itu diminta oleh *client*. Mekanisme ini menyebabkan informasi yang diterima *client* selalu yang terbaru / *up to date*. Semua script *PHP* dieksekusi pada *server* dimana *script* tersebut dijalankan (Anhar, 2010).

### G. XAMPP

*XAMPP* merupakan Paket *web server PHP* dan *database MySQL* yang paling populer dikalangan pengembang *web* dengan menggunakan *PHP* dan *MySQL* sebagai *databasenya*. (Sidik, 2014).

Bagian Penting *XAMPP* yang digunakan pada umumnya :





- a. *XAMPP Control Panel Application* berfungsi mengelola layanan (*service*) *XAMPP*. Seperti mengaktifkan layanan (*start*) dan menghentikan (*stop*) layanan.
- b. *htdocs* yaitu folder tempat meletakkan berkas-berkas yang akan dijalankan. Di Windows, folder ini berada di C:/xampp.
- c. *PHPMyAdmin* merupakan bagian untuk mengelola *database*.




### H. Daftar Simbol UNIVERSITAS ISLAM NEGERI

#### 1. Daftar Simbol *Flowmap Diagram*

*Flowmap* atau bagan alir adalah bagan yang menunjukkan aliran di dalam program atau prosedur sistem secara logika. *Flowmap* ini berfungsi untuk memodelkan masukan, keluaran, proses maupun transaksi dengan menggunakan simbol-simbol tertentu. Pembuatan *flowmap* ini harus dapat memudahkan bagi pemakai dalam memahami alur dari sistem atau transaksi.

Tabel II.1 Daftar Simbol *Flowmap Diagram* (Jogiyanto, 2001)




Simbol	Nama	Keterangan
	Terminator Awal / Akhir Program	Simbol untuk memulai dan mengakhiri suatu program
	Dokumen	Menunjukkan dokumen berupa dokumen input dan output pada proses manual dan proses berbasis computer
	Proses Manual	Menunjukkan kegiatan proses yang dilakukan secara manual
	Proses Komputer	Menunjukkan kegiatan proses yang dilakukan secara komputerisasi

	Arah Aliran Data	Menunjukkan arah aliran dokumen antar bagian yang terkait pada suatu sistem
	Penyimpanan Manual	Menunjukkan media penyimpanan data / informasi secara manual
	Data	Simbol input/output digunakan untuk mewakili data input/output

## 2. Daftar Simbol *Sequence Diagram*

*Sequence diagram* menggambarkan interaksi antar objek di dalam dan di sekitar sistem berupa *message* terhadap waktu. Pembuatan *sequence diagram* bertujuan agar perancangan aplikasi lebih mudah dan terarah.

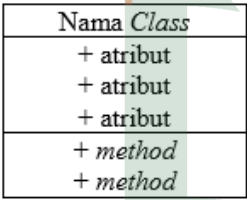


Tabel II.2 Daftar Simbol *Sequence Diagram* (Booch, 1999)

Simbol	Nama	Keterangan
	<i>Life Line</i>	Objek <i>entity</i> , antarmuka yang saling berinteraksi.
	<i>Message</i>	Spesifikasi dari komunikasi antar objek yang memuat informasi-informasi tentang aktivitas yang terjadi
	<i>Message</i>	Spesifikasi dari komunikasi antar objek yang memuat informasi-informasi tentang aktivitas yang terjadi



### 3. Daftar Simbol *Class Diagram*

Class diagram merupakan diagram yang menggambarkan struktur sistem dari segi pendefinisian kelas-kelas yang akan dibuat untuk membangun sistem.

Tabel II.3 Daftar Simbol *Class Diagram* (Sa'adah, 2015)

Simbol	Nama	Keterangan
	<p style="text-align: center;"><i>Class</i></p>	<p>Blok - blok pembangun pada pemrograman berorientasi obyek. Terdiri atas 3 bagian. Bagian atas adalah bagian nama dari class. Bagian tengah mendefinisikan property/atribut class. Bagian akhir mendefinisikan method-method dari sebuah class.</p>
	<p style="text-align: center;"><i>Association</i></p>	<p>Menggambarkan relasi asosiasi</p>
	<p style="text-align: center;"><i>Composition</i></p>	<p>Menggambarkan relasi komposisi</p>






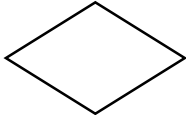

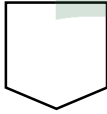
	<i>Dependencies</i>	Menggambarkan relasi dependensi
	<i>Aggregation</i>	Menggambarkan relasi agregat

#### 4. Daftar Simbol *Flowchart*

Bagan alir (*flowchart*) adalah bagan (*chart*) yg menunjukkan alir (*flow*) di dalam program atau prosedur sistem secara logika. Digunakan terutama untuk alat Bantu komunikasi dan untuk dokumentasi.

Tabel II.4 Daftar Simbol *Flowchart* (Booc1h, 1999)

Simbol	Nama	Keterangan
	Terminator	Menunjukkan awal dan akhir suatu alur program flowchart
	<i>Read/Write</i>	Menunjukkan sumber data yang akan diproses
	Proses	Menunjukkan proses seperti perhitungan

		aritmatik, penulisan suatu formula
	<i>Decision</i>	Menunjukkan suatu proses evaluasi atau pemeriksaan terhadap nilai data dengan operasi relasi
	Sub program	Menunjukkan sub program yang akan diproses dapat berupa procedure atau fuction
	<i>Off page connector</i>	Menunjukkan tanda sambungan dari suatu flowchart untuk beda halaman kertas

### 5. Daftar Simbol *Activity Diagram*

*Activity diagram* menggambarkan berbagai alur aktivitas dalam sistem yang sedang dirancang, bagaimana masing-masing alur berawal, *decision* yang mungkin terjadi, dan bagaimana mereka berakhir. *Activity diagram* juga dapat menggambarkan proses paralel yang mungkin terjadi pada beberapa eksekusi.




Tabel II.5 Daftar Simbol *Activity Diagram* (Booch, 1999)




Simbol	Nama	Keterangan
	<i>Activity</i>	Memperlihatkan bagaimana masing-masing kelas antarmuka saling berinteraksi satu sama lain.
	<i>Action</i>	<i>State</i> dari sistem yang mencerminkan eksekusi dari suatu aksi.
	<i>Initial Node</i>	Bagaimana objek dibentuk atau diawali.
	<i>Activity Final Node</i>	Bagaimana objek dibentuk dan dihancurkan.
	<i>Fork Node</i>	Satu aliran yang pada tahap tertentu berubah menjadi beberapa aliran.

## 6. Daftar Simbol *Use Case Diagram*

*Use case diagram* merupakan gambaran skenario dari interaksi antara pengguna dengan sistem. *Use case diagram* menggambarkan hubungan antara aktor dan kegiatan yang dapat dilakukannya terhadap aplikasi.

Tabel II.6 Daftar Simbol *Use Case Diagram* (Jogiyanto, 2001)

Simbol	Nama	Keterangan
	<i>Actor</i>	Menspesifikasikan himpunan peran yang pengguna mainkan ketika berinteraksi dengan <i>use case</i> .
	<i>Use Case</i>	Deskripsi dari urutan aksi-aksi yang ditampilkan sistem yang menghasilkan suatu hasil terukur bagi suatu <i>actor</i> .
	<i>System</i>	Menspesifikasikan paket yang menampilkan sistem secara terbatas.

	<p><i>Unidirectional Association</i></p>	<p>Menggambarkan relasi antara <i>actor</i> dengan <i>use case</i> dan proses berbasis <i>computer</i>.</p>
	<p><i>Dependencies or Instantiates</i></p>	<p>Menggambarkan kebergantungan antar <i>item</i> dalam diagram.</p>
	<p><i>Generalization</i></p>	<p>Menggambarkan relasi lanjut antar <i>use case</i> atau menggambarkan struktur pewarisan antar <i>actor</i>.</p>

## **BAB III**

### **METODE PENELITIAN**

#### ***A. Jenis Penelitian***

Jenis penelitian yang digunakan oleh penulis adalah metode kualitatif dimana penelitian ini merupakan penelitian tentang riset yang bersifat deskriptif dan cenderung menggunakan analisis proses dan makna, lebih di tonjolkan dalam penelitian kualitatif. Landasan teori yang dimanfaatkan sebagai pemandu agar fokus penelitian sesuai dengan fakta dilapangan.

Pengertian dari penelitian kualitatif yaitu sebuah prosedur penelitian yang menghasilkan data deskriptif berupa kata-kata tertulis atau lisan dari orang-orang dan perilaku yang diamati kemudian diarahkan pada suatu latar individu secara holistik (utuh). (Moleong, 2002).

Adapun tujuan penelitian kualitatif, yaitu tujuan penelitian kualitatif untuk menggambarkan dan mengungkap (*to describe and explore*), dan tujuan penelitian kualitatif untuk menggambarkan dan menjelaskan (*to describe and explain*). (Sutopo dan Arief, 2010).

### ***B. Pendekatan Penelitian***

Penelitian ini menggunakan pendekatan penelitian saintifik yaitu pendekatan berdasarkan ilmu pengetahuan dan teknologi.

### ***C. Sumber Data***

Sumber data yang digunakan dalam penelitian ini adalah dengan melakukan wawancara kepada beberapa pihak yang mengetahui tentang Wisata Alam Rammang-rammang di Desa Salenrang, Kabupaten Maros. Penelitian ini menggunakan sumber data kepustakaan yang terkait dengan teori pembuatan aplikasi yang dimana peneliti hanya mengambil sumber data dan referensi yang terkait dengan penelitian yang dilakukan penulis dan sumber data juga diperoleh dari situs – situs yang menyediakan informasi yang terkait dengan objek penelitian penulis.

### ***D. Metode Pengumpulan Data***

Metode pengumpulan data yang digunakan dalam penelitian ini, yaitu:

#### **1. Observasi**

Observasi adalah teknik pengumpulan data yang dilakukan dengan cara sistematis dan sengaja, yang dilakukan melalui pengamatan dan pencatatan gejala – gejala yang diselidiki.

#### **2. Studi Literatur**

Studi Literatur adalah merupakan uraian tentang teori, temuan, dan bahan penelitian lain yang digunakan sebagai dasar landasan kegiatan penelitian dalam

menyusun kerangka pemikiran dari rumusan masalah. Pada penelitian ini penulis menggunakan studi literatur untuk mengumpulkan data dan informasi tentang *Virtual Tour* pada buku referensi peneliti lain dan *website* yang berkaitan dengan *Virtual Tour*.

### ***E. Instrumen Penelitian***

Penelitian ini menggunakan perangkat keras (*hardware*) dan perangkat lunak (*software*) yang digunakan sebagai alat pendukung dalam melaksanakan penelitian dan merancang aplikasi. Adapun instrument yang digunakan dalam penelitian adalah sebagai berikut:

#### **1. Perangkat keras**

a. *Laptop Acer* spesifikasi sebagai berikut:

- 1) *Processor AMD C-50 1.00(Ghz)*
- 2) *RAM 2GB*

b. *Smartphone Smartfren Andromax R 4G LTE* dengan spesifikasi:

- 1) *Android OS, v5.0 (Lollipop)*
- 2) *Chipset Qualcomm MSM8916 Snapdragon 410*
- 3) *IPS display, 5.0 inches, 720 x 1280 pixels*
- 4) *Dual Sim (4G LTE/CDMA & GSM)*
- 5) *Ram 1GB*



6) *GPU Andreno 306*

7) *Baterai Li-Ion 2200mAh*

## **2. Perangkat Lunak**

a. *Google Chrome, Mozilla Firefox* aplikasi browser untuk menjalankan aplikasi tersebut

b. *XAMPP*

c. *Notepad++ 7.2.2*

d. *Panotour*

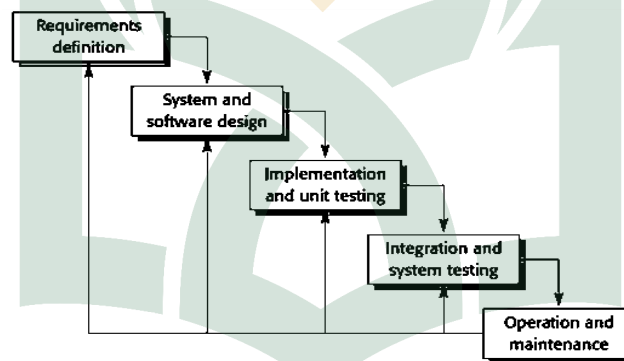
### ***F. Teknik Pengelolaan dan Analisis Data***

Analisis pengelolaan data terbagi dalam dua macam yakni metode analisis kuantitatif dan metode analisis kualitatif. Metode analisis kuantitatif ini menggunakan data statistik dan angka yang sangat cepat dalam memperoleh data penelitian dan adapun metode analisis kualitatif yaitu dengan yaitu berupa beberapa catatan yang menggunakan data yang sangat banyak sebagai bahan pembandingan untuk memperoleh data yang akurat.

Dalam penelitian ini penulis menggunakan metode pengambilan data secara kualitatif yakni dengan cara melihat langsung proses dan masalah dalam ruang lingkup wilayah yang diteliti untuk menemukan masalah dan mewawancarai langsung pihak – pihak yang terkait dalam lingkungan yang diteliti.

### G. Metode Perancangan Aplikasi

Metode perancangan aplikasi yang digunakan adalah *Waterfall*. Model ini melakukan pendekatan secara sistematis dan urut mulai dari level kebutuhan sistem lalu menuju ke tahap analisis, desain, *coding*, *testing/verification* dan *maintenance*. Disebut dengan *waterfall* karena tahap demi tahap yang dilalui harus menunggu selesainya tahap sebelumnya dan berjalan berurutan. Sebagai contoh tahap desain harus menunggu selesainya tahap sebelumnya yaitu tahap *requirement* (Pressman, 2008).



Gambar III.1 Model Waterfall (Pressman, 2008)

Berikut ini adalah tahap proses dari model *waterfall*:

#### a. *Requirements definition*

Proses pencarian kebutuhan diintensifkan dan difokuskan pada *software*. Untuk mengetahui sifat dari program yang akan dibuat. Maka para *software engineer* harus mengerti tentang domain informasi dari *software*.

*b. System and Software Design*

Proses ini digunakan untuk mengubah kebutuhan di atas menjadi representasi ke dalam bentuk “*blueprint*” *software* sebelum *coding* dimulai. Desain harus dapat mengimplementasikan kebutuhan yang telah disebutkan pada tahap sebelumnya.

*c. Implementation and Unit Testing*

Untuk dapat dimengerti oleh mesin. Dalam hal ini adalah komputer, maka desain tadi harus diubah bentuknya menjadi bentuk yang dapat dimengerti oleh mesin, yaitu ke dalam bahasa pemrograman melalui proses *coding*.

*d. Integration and System Testing*

Sesuatu yang dibuat haruslah diujicobakan. Demikian juga dengan *software*. Semua fungsi – fungsi *software* harus diujicobakan, agar *software* bebas dari *error*, dan hasilnya harus benar - benar sesuai dengan kebutuhan yang sudah didefinisikan sebelumnya.

*e. Operation and Maintenance*

Pemeliharaan suatu *software* diperlukan, termasuk di dalamnya adalah pengembangan, karena *software* yang dibuat tidak selamanya hanya seperti itu. Ketika dijalankan mungkin saja masih ada *error* kecil yang tidak ditemukan sebelumnya atau ada penambahan fitur – fitur yang belum ada pada *software* tersebut. (Pressman, 2008).

## ***H. Teknik Pengujian Sistem***

Pengujian sistem merupakan proses pengekseskuan sistem perangkat lunak untuk menentukan apakah sistem perangkat lunak tersebut cocok dengan spesifikasi sistem dan berjalan dengan lingkungan yang diinginkan. Pengujian sistem sering diasosiasikan dengan pencarian *bug*, ketidaksempurnaan program, kesalahan pada baris program yang menyebabkan kegagalan pada eksekusi sistem perangkat lunak. Adapun pengujian sistem yang digunakan pada tugas akhir ini adalah dengan menggunakan pengujian *blackbox testing*.

*Blackbox* merupakan pengujian untuk mengetahui apakah semua fungsi perangkat lunak telah berjalan semestinya sesuai dengan kebutuhan fungsional yang telah didefinisikan. Cara pengujian hanya dilakukan dengan menjalankan atau mengekseskui unit atau modul, kemudian diamati apakah hasil dari unit itu sesuai dengan proses bisnis yang diinginkan. (Bhasin, 2007).

## **BAB IV**

### **ANALISIS DAN PERANCANGAN SISTEM**

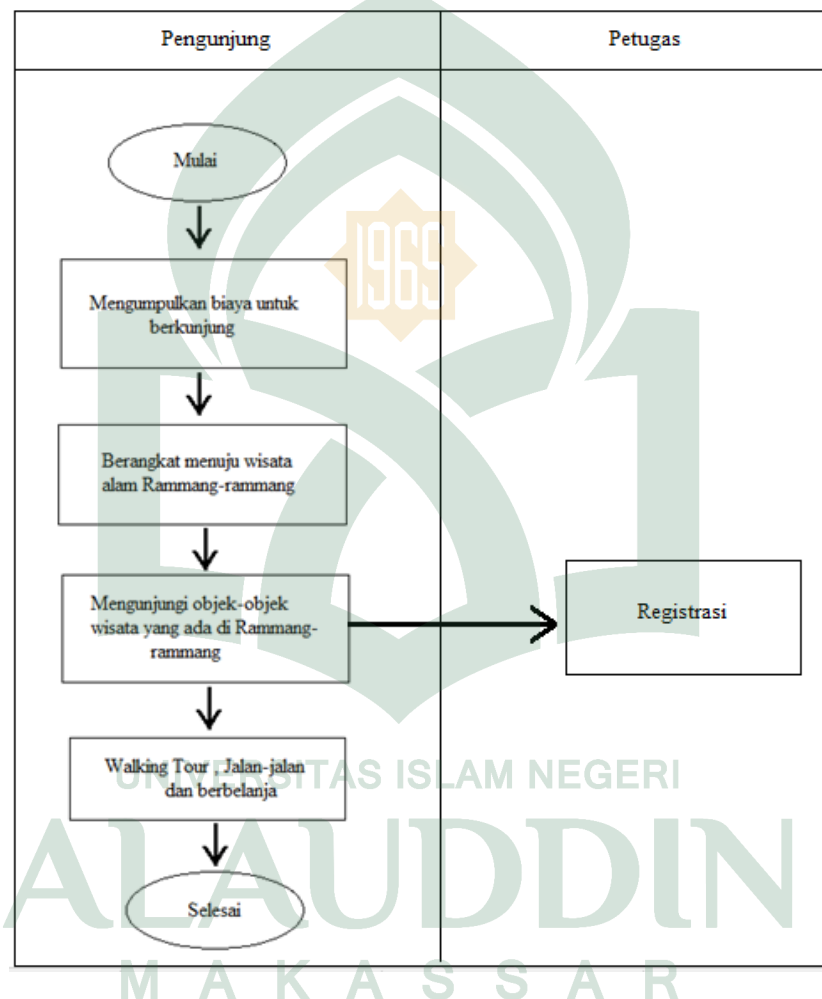
Untuk memulai pembangunan suatu program aplikasi, terlebih dahulu dilakukan perencanaan pengembangan perangkat lunak berdasarkan pengumpulan data dan kebutuhan dari pengguna yang akan menggunakan Sistem *Virtual Tour* ini. Adapun langkah-langkah atau tahapan pengembangan sistem ini adalah sebagai berikut :

#### **A. Analisis Sistem Yang Sedang Berjalan**

Analisis aplikasi atau sistem yang sedang berjalan didefinisikan sebagai penguraian dari suatu sistem yang utuh ke dalam bagian-bagian komponennya dengan maksud untuk mengidentifikasi dan mengevaluasi permasalahan dan hambatan yang terjadi pada kebutuhan yang mana diharapkan dapat diwujudkan.

Berdasarkan hasil observasi pada objek penelitian yang dilakukan oleh peneliti, dan hasil wawancara dengan sebagian wisatawan yang berkunjung ke wisata alam Rammang-rammang, ada beberapa cara yang dilakukan oleh para wisatawan yang hendak berkunjung ke Rammang-rammang salah satunya para wisatawan mencari info dari media sosial seperti *facebook*, *twitter*, *instagram* ataupun informasi dari internet. Informasi yang didapatkan oleh calon wisatawan masih bersifat standar seperti foto objek , dan beberapa foto tempat menarik lain yang sebetulnya belum terekspos secara lengkap. Kondisi ini kurang berjalan dengan baik, karena untuk mendapatkan informasi tentang objek wisata yang ada di Rammang-rammang secara

nyata belum di sediakan oleh pengelola objek wisata dalams hal ini POKDARWIS (Kelompok Pemuda Sadar Pariwisata) sehingga untuk melihat keindahan Rammang-rammang yang beralamat di Desa Salenrang, Kecamatan Bontoa, Kabupaten Maros ini wisatawan harus datang langsung terlebih dahulu.



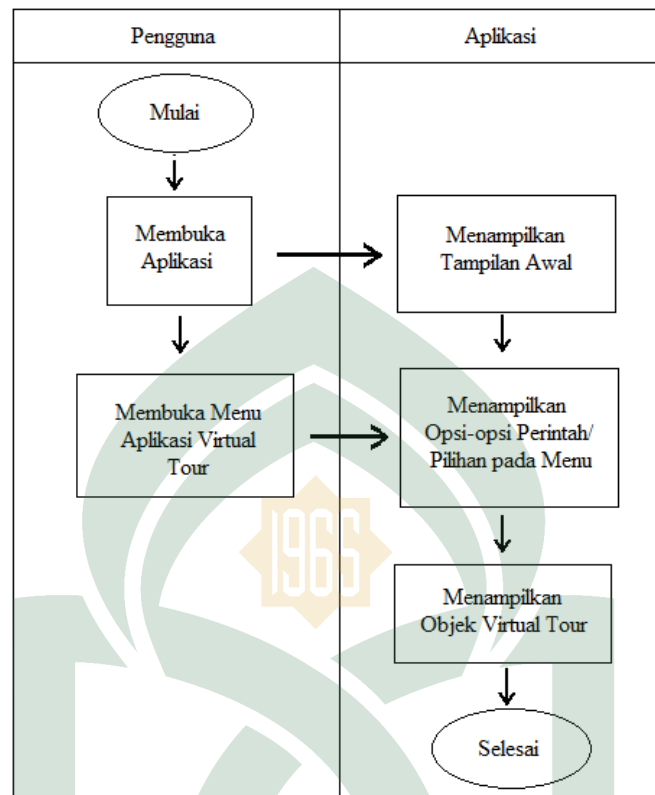
Gambar IV.1 Flowmap sistem yang berjalan

Pada gambar IV.1 menjelaskan bahwa calon wisatawan yang hendak mengunjungi wisata alam Rammang-rammang akan mulai mempersiapkan biaya

kemudian akan berangkat ke Rammang-rammang tanpa mengetahui bagaimana gambaran atau medan wisata yang akan dikunjungi.

### ***B. Analisis Sistem yang Diusulkan***

Berdasarkan kekurangan informasi yang didapat oleh para wisatawan dan minimnya promosi dari pihak pengelola, baik promosi secara konvensional maupun belum adanya website resmi objek wisata Rammang-rammang. Maka Sistem yang akan dibangun dalam skripsi ini adalah sebuah *Virtual Tour* Berbasis *Web* yang dapat diakses menggunakan perangkat laptop dan *mobile*, dimana dengan adanya *Virtual Tour* ini dibuatlah media informasi untuk mengetahui tempat atau spot yang terdapat pada objek wisata di Rammang-rammang dengan teknik *Virtual Tour 360°* yang disajikan dalam bentuk photo panorama 360° secara interaktif dan *user friendly*, Dengan adanya *Virtual Tour* ini, para wisatawan yang ingin mengetahui objek wisata Rammang-rammang dapat langsung mengakses *website* untuk mendapatkan informasi objek wisata dan *spot* bebatuan indah yang ada di tempat wisata.



Gambar IV.2 Flowmap Diagram yang diusulkan

Pada gambar IV.2 menjelaskan bahwa ketika calon wisatawan ingin melihat objek – objek perintah dari wisata alam Rammang-rammang maka calon wisatawan dapat memilih perintah-perintah/pilihan yang tersedia. Kemudian aplikasi akan menampilkan objek – objek dari wisata alam Rammang-rammang tersebut. Berbeda dengan sistem yang sebelumnya calon wisatawan hanya dapat melihat dengan cara berkunjung secara langsung.

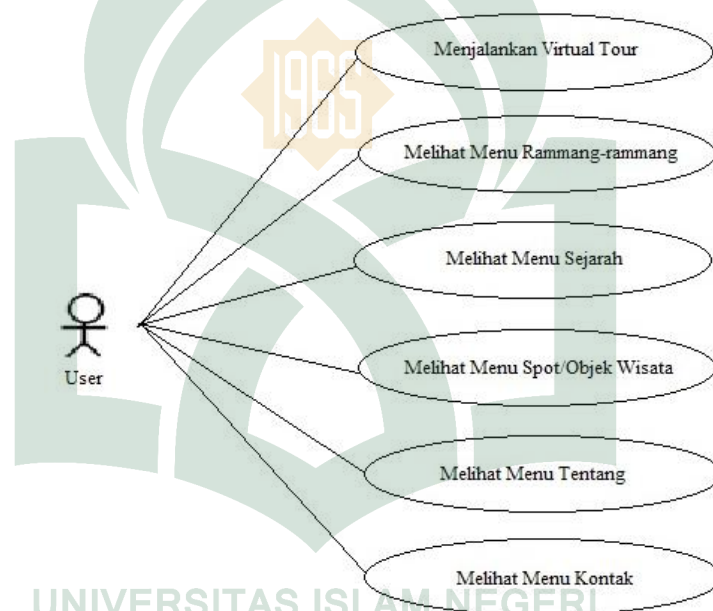


## C. Perancangan Sistem

### 1. Analisis Pengguna

#### a. Use Case Diagram

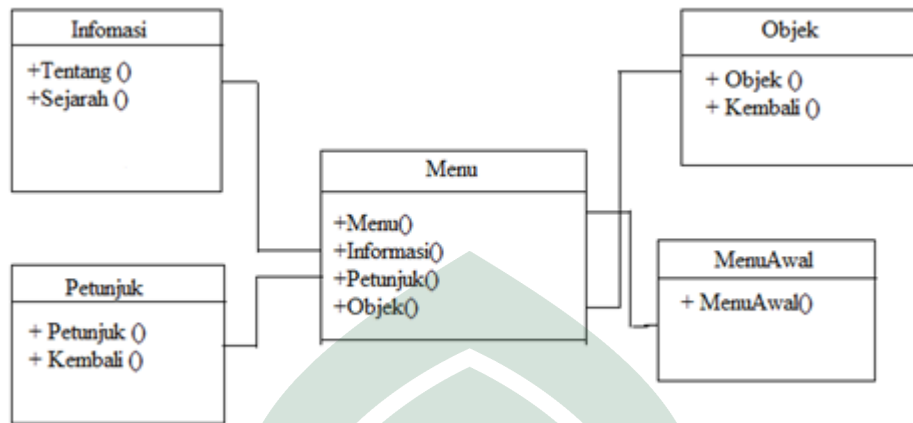
*Use case diagram* merupakan gambaran skenario dari interaksi antara pengguna dengan sistem. *Use case diagram* menggambarkan hubungan antara aktor dan kegiatan yang dapat dilakukannya terhadap aplikasi.



Gambar IV.3 Use Case Diagram

#### b. Class Diagram

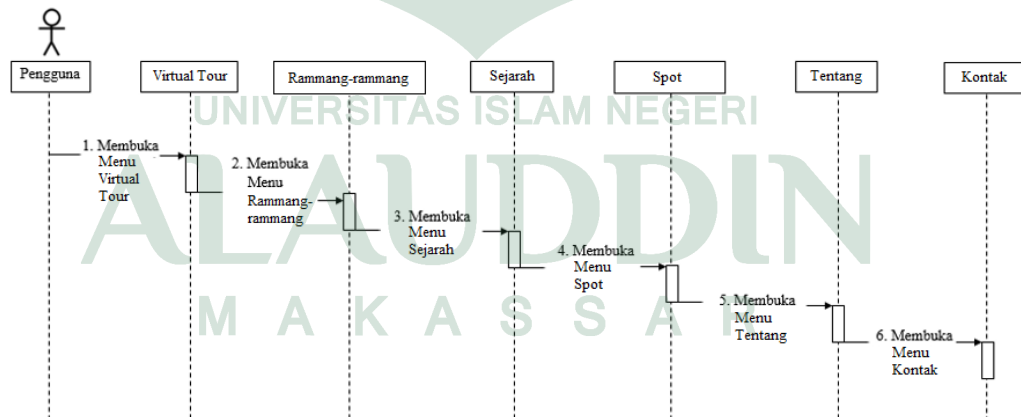
*Class Diagram* merupakan diagram yang menggambarkan struktur sistem dari segi pendefinisian kelas-kelas yang akan dibuat untuk membangun sistem.



Gambar IV.4 Class Diagram

c. *Sequence Diagram*

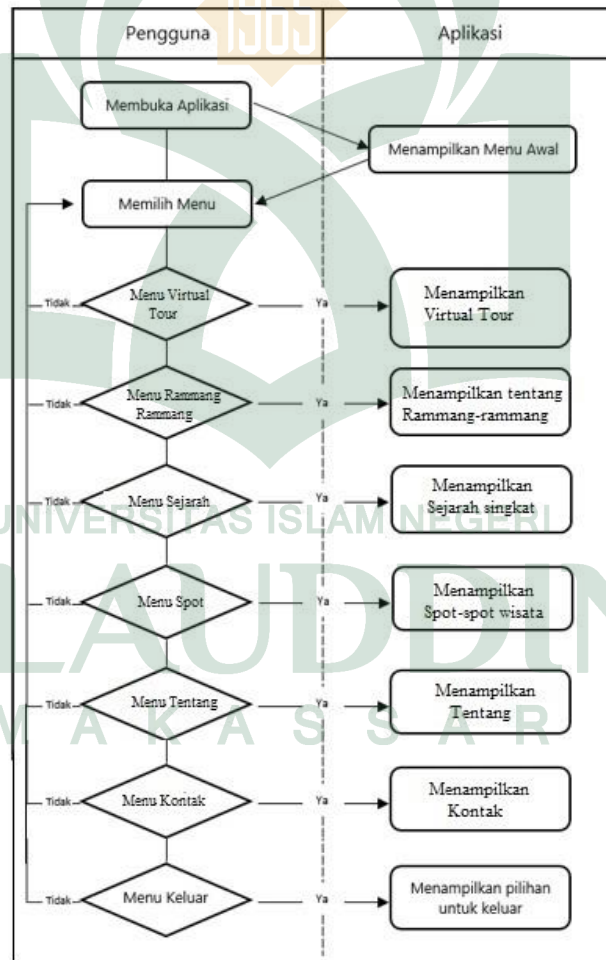
*Sequence diagram* menggambarkan interaksi antar objek di dalam dan di sekitar sistem berupa *message* terhadap waktu. Pembuatan *sequence diagram* bertujuan agar perancangan lebih mudah dan terarah. Interaksi-interaksi yang terjadi dalam aplikasi yang dihasilkan sistem ini adalah:



Gambar IV.5 Sequence Diagram Rekomendasi Mata Kuliah

d. *Activity Diagram*

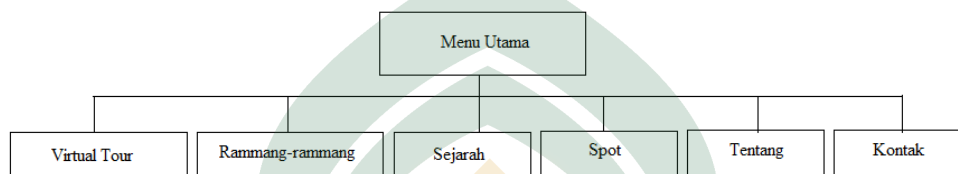
*Activity Diagram* adalah representasi grafis dari seluruh tahapan alur kerja yang mengandung aktivitas, pilihan tindakan, perulangan dan hasil dari aktivitas tersebut. Diagram ini dapat digunakan untuk menjelaskan proses bisnis dan alur kerja operasional secara langkah demi langkah dari komponen suatu sistem. Adapun *activity diagram* dari sistem ini adalah sebagai berikut:



Gambar IV. 6 *Activity Diagram*

#### e. Struktur Navigasi

Aplikasi *Virtual Tour* menggunakan struktur navigasi *Hierarchical Model*, di mana menu utama adalah pusat navigasi yang merupakan penghubung ke semua fitur pada aplikasi.



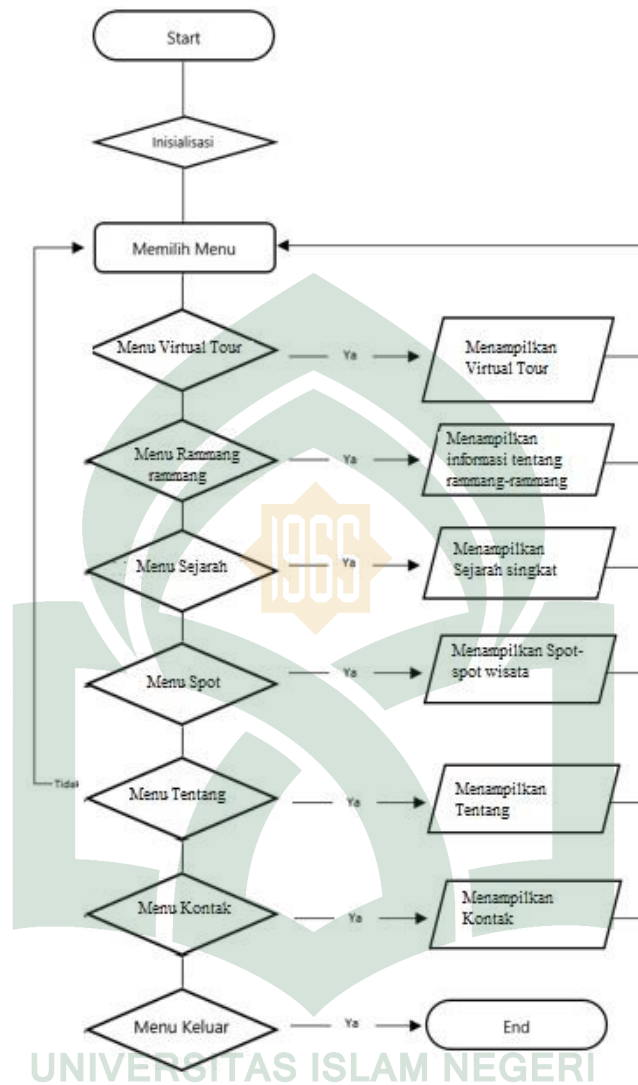
Gambar IV.7 Struktur Navigasi

Dari struktur navigasi ini, perpindahan antar fitur yang tersedia dapat dilakukan melalui menu.

#### f. Flowchart (Alur Program)

Flowchart atau *Bagan alir* adalah bagan (*chart*) yang menunjukkan alir (*flow*) di dalam program atau prosedur sistem secara logika. Bagan alir (*flowchart*) digunakan terutama untuk alat bantu komunikasi dan untuk dokumentasi. Berikut adalah *flowchart* dari sistem:

UNIVERSITAS ISLAM NEGERI  
**ALAUDDIN**  
 MAKASSAR



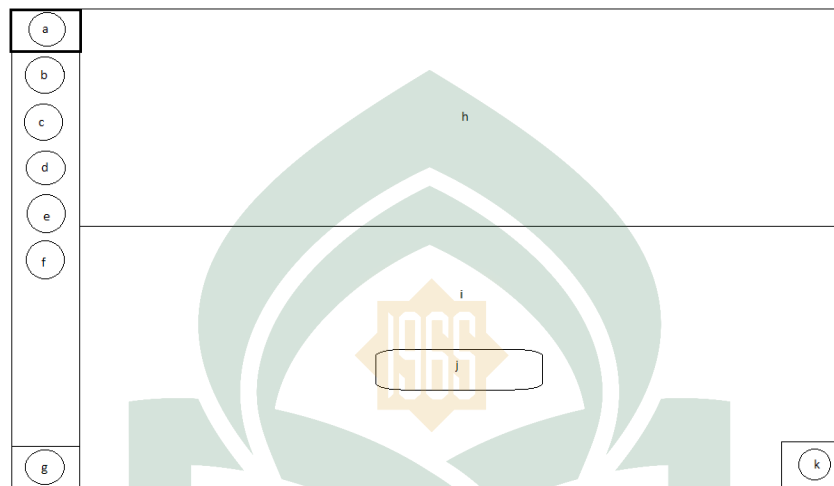
Gambar IV.8 Flowchart (Alur Program)

## 2. Perancangan Aplikasi

### a. Perancangan Antarmuka (*Interface*)

Perancangan antarmuka (*interface*) merupakan bagian penting dalam perancangan aplikasi, karena berhubungan dengan tampilan dan interaksi pengguna dengan aplikasi. Adapun perancangan antarmuka pada aplikasi ini yaitu sebagai berikut:

### 1) Perancangan Antarmuka Menu Utama




Gambar IV.9 Perancangan Antarmuka Menu *Virtual Tour*

Keterangan Gambar:

- a) Akan di isi dengan *Icon* Menu *Virtual Tour*
- b) Akan di isi dengan *Icon* Menu Rammang-rammang
- c) Akan di isi dengan *Icon* Menu Sejarah
- d) Akan di isi dengan *Icon* Menu *Spot/Objek* Wisata
- e) Akan di isi dengan *Icon* Menu Tentang
- f) Akan di isi dengan *Icon* Menu Kontak
- g) Akan di isi dengan Kembali ke Atas
- h) Akan di isi Gambar

- i) Akan di isi Teks
- j) Akan di ini *button* Mulai
- k) Akan di isi *Icon Share/Bagikan*

## 2) Perancangan Antarmuka Menu Rammang-rammang



Gambar IV.10 Perancangan Antarmuka Rammang-rammang

Keterangan Gambar:

- a) Akan di isi dengan *Icon Menu Virtual Tour*
- b) Akan di isi dengan *Icon Menu Rammang-rammang*
- c) Akan di isi dengan *Icon Menu Sejarah*
- d) Akan di isi dengan *Icon Menu Spot/Objek Wisata*
- e) Akan di isi dengan *Icon Menu Tentang*
- f) Akan di isi dengan *Icon Menu Kontak*
- g) Akan di isi dengan *Kembali ke Atas*

- h) Akan di isi Teks
- i) Akan di isi Gambar
- j) Akan di isi *Icon Share*

### 3) Perancangan Antarmuka Menu Sejarah



Gambar IV.11 Perancangan Antarmuka Menu Sejarah

Keterangan Gambar:

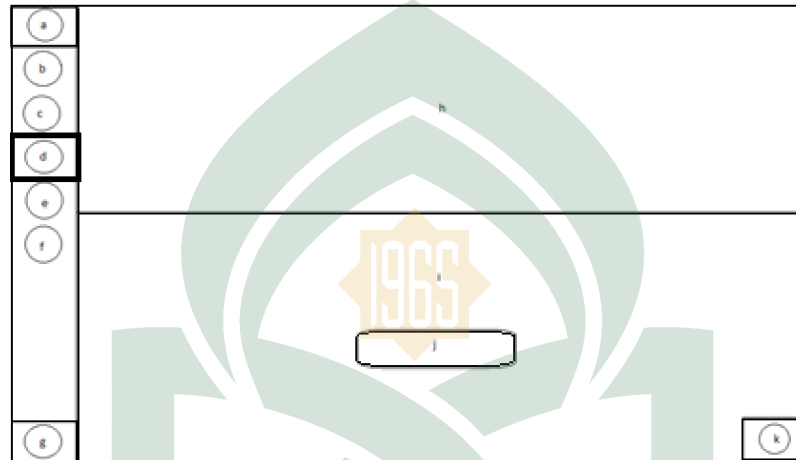
- a) Akan di isi dengan *Icon Menu Virtual Tour*
- b) Akan di isi dengan *Icon Menu Rammang-rammang*
- c) Akan di isi dengan *Icon Menu Sejarah*
- d) Akan di isi dengan *Icon Menu Spot/Objek Wisata*
- e) Akan di isi dengan *Icon Menu Tentang*
- f) Akan di isi dengan *Icon Menu Kontak*
- g) Akan di isi dengan Kembali ke Atas



h) Akan di isi Teks

i) Akan di isi *Icon Share*

4) Perancangan Antarmuka Menu *Spot / Objek Wisata*



Gambar IV.12 Perancangan Antarmuka Menu *Virtual Tour*

Keterangan Gambar:

a) Akan di isi dengan *Icon Menu Virtual Tour*

b) Akan di isi dengan *Icon Menu Rammang-rammang*

c) Akan di isi dengan *Icon Menu Sejarah*

d) Akan di isi dengan *Icon Menu Spot/Objek Wisata*

e) Akan di isi dengan *Icon Menu Tentang*

f) Akan di isi dengan *Icon Menu Kontak*

g) Akan di isi dengan Kembali ke Atas

h) Akan di isi Gambar

i) Akan di isi Teks

j) Akan di ini *button* Lihat Objek Wisata

k) Akan di isi *Icon Share/Bagikan*

5) Perancangan Antarmuka Menu Tentang



Gambar IV.13 Perancangan Antarmuka Menu Tentang

Keterangan Gambar:

a) Akan di isi dengan *Icon Menu Virtual Tour*

b) Akan di isi dengan *Icon Menu Rammang-rammang*


c) Akan di isi dengan *Icon Menu Sejarah*

d) Akan di isi dengan *Icon Menu Spot/Objek Wisata*

e) Akan di isi dengan *Icon Menu Tentang*

- f) Akan di isi dengan *Icon* Menu Kontak
- g) Akan di isi dengan Kembali ke Atas
- h) Akan di isi Teks
- i) Akan di isi *Icon Share*

#### 5) Perancangan Antarmuka Menu Kontak



Gambar IV.14 Perancangan Antarmuka Menu Kontak

Keterangan Gambar:

- a) Akan di isi dengan *Icon* Menu *Virtual Tour*
- b) Akan di isi dengan *Icon* Menu Rammang-rammang
- c) Akan di isi dengan *Icon* Menu Sejarah
- d) Akan di isi dengan *Icon* Menu *Spot/Objek* Wisata
- e) Akan di isi dengan *Icon* Menu Tentang

f) Akan di isi dengan *Icon* Menu Kontak

g) Akan di isi dengan Kembali ke Atas

h) Akan di isi Teks

i) Akan di isi *Icon Share*



## BAB V

### IMPLEMENTASI DAN PENGUJIAN SISTEM

#### A. Implementasi

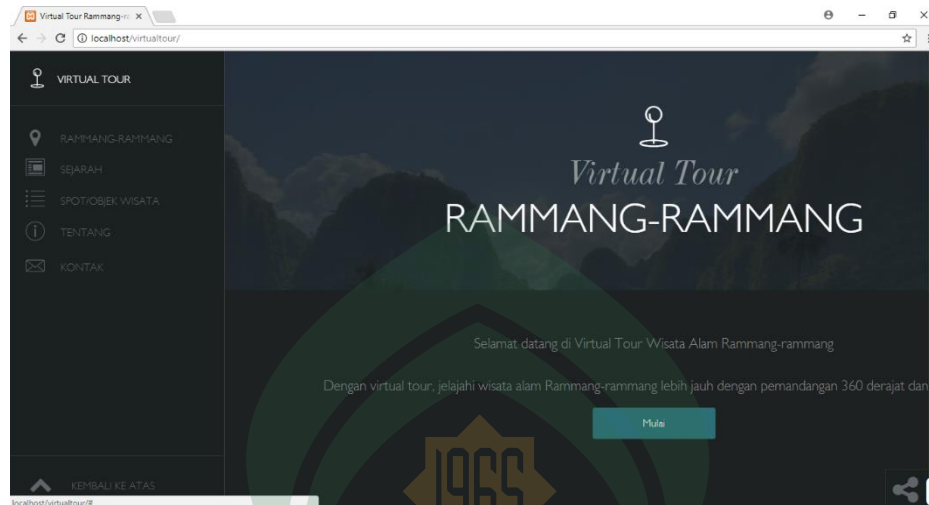
Adapun perancangan objek Virtual Tour Panorama 360 dan tampilan interface yang di desain menggunakan *software Kolor Panotour Pro V2.5.8* untuk membuat beberapa fitur/button dan menghubungkan panorama satu ke panorama lain.



Gambar V.1 Halaman Proyek Aplikasi

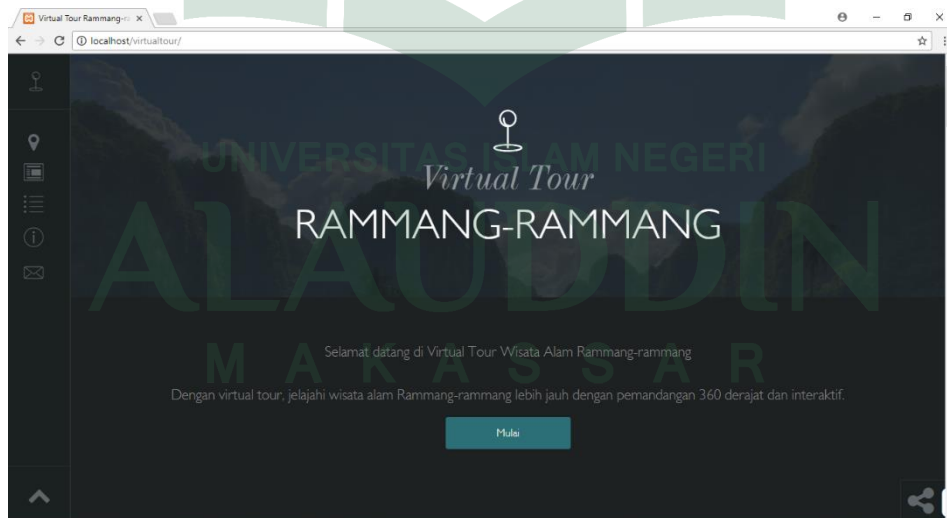
MAKASSAR

## 1. Interface



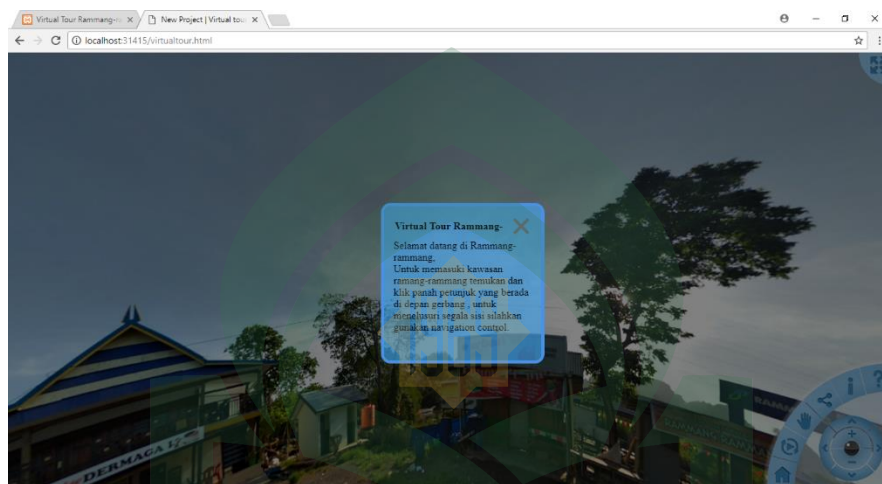
**Gambar V.2 Antarmuka Menu Utama**

Tampilan awal dari aplikasi yang berisi beberapa menu yaitu menu *Virtual Tour*, menu Rammang-rammang, menu Sejarah, menu *Spot / Objek Wisata*, menu Tentang, menu Kontak, *button* Kembali Ke Atas dan *button* Share.



**Gambar V.3 Antarmuka Menu *Virtual Tour***

Merupakan tampilan yang memuat fitur utama yaitu Virtual Tour , dimana terdapat *button* “Mulai” untuk memulai perjalanan Virtual Wisata Alam Rammang-rammang.



**Gambar V.4 Antarmuka Menu *Virtual Tour***

Jika *user* mengklik *button* “Mulai” pada menu *Virtual Tour* *user* akan di arahkan ke halaman/*tab* baru yang berisi *Virtual Tour* Wisata Alam Rammang-rammang. Pada awal tampilan dari menu *Virtual Tour* ini akan muncul petunjuk/arahan pengguna.



### Gambar V.5 Antarmuka Menu *Virtual Tour*

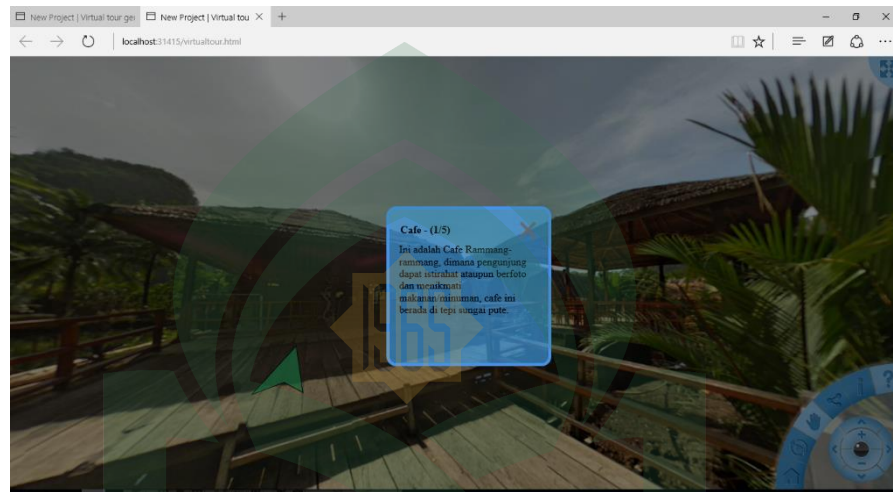
Tampilan dari menu *Virtual Tour* berisi tampilan Panorama 360 Wisata Alam Rammang-rammang, *button* navigasi / petunjuk arah untuk berpindah ke panorama selanjutnya yang dilengkapi dengan teks *hover* (memunculkan petunjuk saat disorot) , *button fullscreen* untuk tampilan layar penuh , *navigation control* yang berisi beberapa *button* yaitu *button home* untuk kembali ke panorama awal, *button start autorotation* untuk memulai rotasi otomatis, *button change mode control* untuk mengubah mode kontrol, *button share* untuk membagikan *virtual tour* ke media sosial, *button information* untuk menampilkan informasi, *button help* untuk menampilkan bantuan, *button zoom in* untuk memperbesar gambar, *button zoom out* untuk mengecilkan gambar, *button move up* untuk mengarahkan gambar ke atas, *button move left* untuk mengarahkan gambar ke kiri, *button move right* untuk mengarahkan gambar ke kanan, dan *button move down* untuk mengarahkan gambar ke bawah, *button show navigation* untuk menampilkan navigasi kontrol, *button hide navigation* untuk menyembunyikan navigasi kontrol.



Gambar V.6 Antarmuka Menu *Virtual Tour* (*Button Help*)



Jika *user* mengklik *button help* maka akan muncul gambar bantuan penggunaan menggunakan *mouse* ataupun menggunakan tombol *keyboard* yang dilengkapi dengan *button close* untuk menutup tampilan *help*.



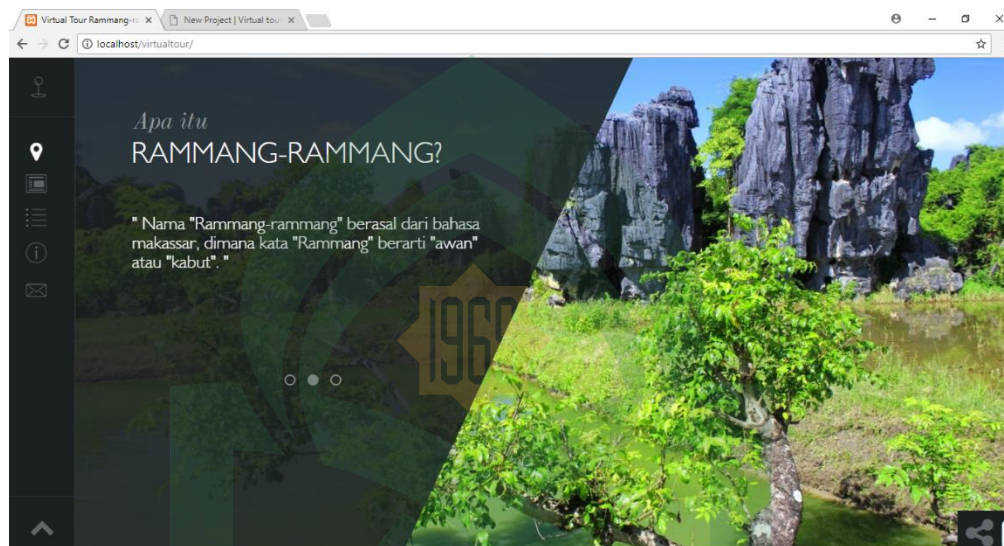
**Gambar V.7 Antarmuka Menu *Virtual Tour* (*Button Information*)**

Jika *user* mengklik *button information* maka akan muncul teks informasi/penjelasan mengenai tempat/gambar panorama yang sedang tampil yang dilengkapi dengan *button close* untuk menutup informasi.



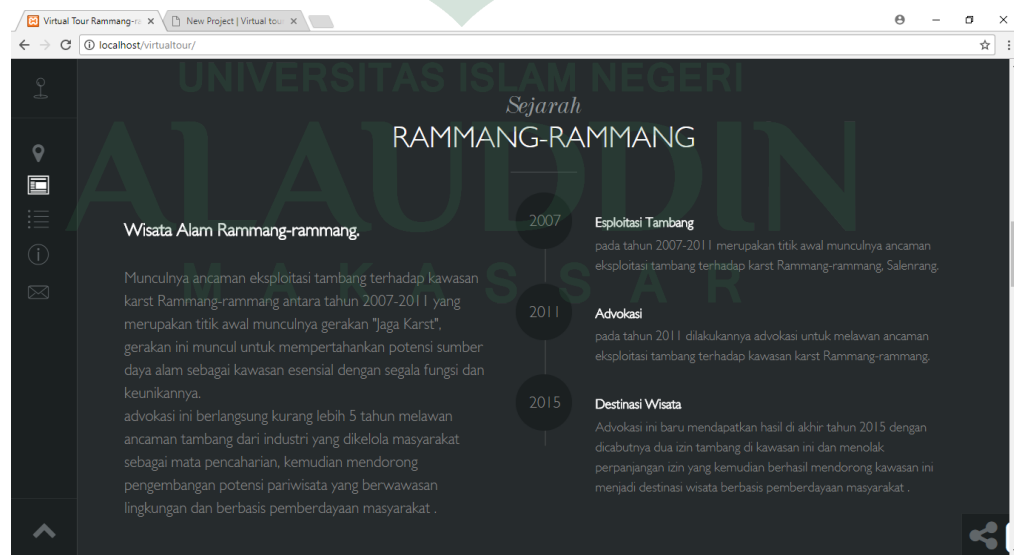
**Gambar V.8 Antarmuka Menu *Virtual Tour* (*Button Share*)**

Jika *user* mengklik *button Share* maka akan muncul beberapa opsi untuk membagikan *virtual tour* ke media sosial yang dilengkapi dengan *button close* untuk menutup tampilan share.



**Gambar V.9 Antarmuka Menu Rammang-rammang**

Tampilan ini berisi gambar dan informasi / penjelasan mengenai “Apa itu Rammang-rammang?” .




**Gambar V.10 Antarmuka Menu Sejarah**

Tampilan ini berisi informasi / penjelasan mengenai Sejarah singkat Wisata Alam Rammang-rammang.



**Gambar V.11 Antarmuka Menu *Spot/Objek Wisata***

Tampilan ini berisi informasi / penjelasan mengenai Spot/Objek Wisata yang ada di Wisata Alam Rammang-rammang.



**Gambar V.12 Antarmuka Menu *Spot/Objek Wisata***

Jika *user* mengklik *button* “Lihat Objek Wisata” pada menu *Spot/Objek Wisata* *user* akan di arahkan ke halaman/*tab* baru yang berisi *Spot/Objek-objek* apa saja yang ada di Wisata Alam Rammang-rammang.



**Gambar V.13 Antarmuka Menu Tentang**

Tampilan ini berisi informasi / penjelasan mengenai Tentang Aplikasi *Virtual tour*.



**Gambar V.14 Antarmuka Menu Kontak**

Tampilan ini berisi informasi kontak telepon, alamat dan *e-mail*.

### ***B. Analisis Hasil Pengujian***

Pengujian sistem merupakan proses pengeksekusian sistem perangkat lunak untuk menentukan apakah sistem tersebut cocok dengan spesifikasi sistem dan berjalan di lingkungan yang diinginkan. Pengujian sistem sering diasosiasikan dengan pencarian bug, ketiksempurnaan program, kesalahan pada program yang menyebabkan kegagalan pada eksekusi sistem perangkat lunak.

Pengujian dilakukan dengan menguji setiap proses dan kemungkinan kesalahan yang terjadi untuk setiap proses. Adapun hasil dari pengujian pada sistem ini adalah sebagai berikut:

### ***D. Pengujian Fungsional***

Pengujian fungsional aplikasi ini bertujuan untuk memastikan perangkat lunak yang telah dibuat telah sesuai sebagaimana yang diharapkan. Berikut ini hasil dari pengujian fungsional:

Tabel V.1 Hasil Pengujian Fungsional

No.	Menu / Fungsi	Pengujian	Keterangan
1	Menu <i>Virtual Tour</i>	Menampilkan Virtual Tour Panorama 360 Wisata Alam Rammang-rammang	Berhasil
2	Menu Rammang-rammang	Menampilkan Informasi mengenai “Apa itu Rammang-rammang?”	Berhasil
3	Menu Sejarah	Menampilkan Informasi/Penjelasan mengenai sejarah singkat Wisata Alam Rammang-rammang	Berhasil
4	Menu <i>Spot/Objek</i> Wisata	Menampilkan <i>Spot/Objek</i> -objek wisata yang ada di Rammang-rammang	Berhasil
5	Menu Tentang	Menampilkan informasi mengenai Aplikasi	Berhasil
6	Menu Kontak	Menampilkan Informasi Kontak	Berhasil

### 7. Pengujian Black Box

Pengujian *Black box* yaitu menguji perangkat lunak dari segi spesifikasi fungsional tanpa menguji desain dan kode program. Pengujian dimaksudkan untuk mengetahui apakah fungsi-fungsi, masukan, dan keluaran dari perangkat lunak sesuai dengan spesifikasi yang dibutuhkan.

## a) Hasil Pengujian

1) Pengujian Menu *Virtual Tour*

Tabel pengujian menu *Virtual Tour* digunakan untuk mengetahui apakah menu pada aplikasi ini dapat berfungsi untuk menampilkan Panorama 360 Wisata Alam Rammang-rammang dengan menggunakan Navigasi Kontrol.

Tabel V.2 Hasil Pengujian Menu *Virtual Tour*

Kasus dan Hasil Uji (Data Benar)			
Data Masukan	Yang Diharapkan	Pengamatan	Kesimpulan
Menekan <i>button</i> Mulai	Tampil antarmuka menu <i>Virtual Tour</i>	Diagnosa berhasil dibuka	[ <input checked="" type="checkbox"/> ] Diterima [ <input type="checkbox"/> ] Ditolak

## 2) Pengujian Menu Rammang-rammang

Tabel pengujian menu Rammang-rammang digunakan untuk mengetahui apakah menu pada aplikasi ini dapat berfungsi untuk menampilkan Informasi mengenai Wisata Alam Rammang-rammang.

**Tabel V.3 Hasil Pengujian Menu Rammang-rammang**

Kasus dan Hasil Uji (Data Benar)			
Data Masukan	Yang Diharapkan	Pengamatan	Kesimpulan
Menekan <i>button</i> menu Rammang- rammang	Tampil antarmuka menu Rammang- rammang	Diagnosa berhasil  dibuka	[ <input checked="" type="checkbox"/> ] Diterima  [ <input type="checkbox"/> ] Ditolak

### 3) Pengujian Menu Sejarah

Tabel pengujian menu Sejarah digunakan untuk mengetahui apakah menu pada aplikasi ini dapat berfungsi untuk menampilkan Sejarah singkat mengenai Wisata Alam Rammang-rammang.

**Tabel V.3 Hasil Pengujian Menu Sejarah**

Kasus dan Hasil Uji (Data Benar)			
Data Masukan	Yang Diharapkan	Pengamatan	Kesimpulan
Menekan <i>button</i> menu Sejarah	Tampil antarmuka menu Sejarah	Diagnosa berhasil  dibuka	[ <input checked="" type="checkbox"/> ] Diterima  [ <input type="checkbox"/> ] Ditolak



#### 4) Pengujian Menu *Spot* / Objek Wisata

Tabel pengujian menu *Spot* / Objek Wisata digunakan untuk mengetahui apakah menu pada aplikasi ini dapat berfungsi untuk menampilkan objek wisata yang ada di Rammang-rammang.

**Tabel V.4 Hasil Pengujian Menu *Spot*/Objek Wisata**

Kasus dan Hasil Uji (Data Benar)			
Data Masukan	Yang Diharapkan	Pengamatan	Kesimpulan
Menekan <i>button</i> menu <i>Spot</i> / Objek Wisata	Tampil antarmuka menu <i>Spot</i> / Objek Wisata	Diagnosa berhasil dibuka	[ <input checked="" type="checkbox"/> ] Diterima [ <input type="checkbox"/> ] Ditolak

#### 5) Pengujian Menu Tentang

Tabel pengujian menu Tentang digunakan untuk mengetahui apakah menu pada aplikasi ini dapat berfungsi untuk menampilkan Informasi tentang aplikasi *Virtual Tour*.

**Tabel V.5 Hasil Pengujian Menu Tentang**

Kasus dan Hasil Uji (Data Benar)			
Data Masukan	Yang Diharapkan	Pengamatan	Kesimpulan
Menekan <i>button</i> menu Tentang	Tampil antarmuka menu Tentang	Diagnosa berhasil dibuka	[ <input checked="" type="checkbox"/> ] Diterima [ <input type="checkbox"/> ] Ditolak

## 6) Pengujian Menu Kontak

Tabel pengujian menu Kontak digunakan untuk mengetahui apakah menu pada aplikasi ini dapat berfungsi untuk menampilkan Informasi Kontak.

**Tabel V.5 Hasil Pengujian Menu Kontak**

Kasus dan Hasil Uji (Data Benar)			
Data Masukan	Yang Diharapkan	Pengamatan	Kesimpulan
Menekan <i>button</i> menu Kontak	Tampil antarmuka menu Kontak	Diagnosa berhasil dibuka	[ <input checked="" type="checkbox"/> ] Diterima [ <input type="checkbox"/> ] Ditolak

## **BAB VI**

### **PENUTUP**

#### ***C. Kesimpulan***

Kesimpulan dari penelitian skripsi yang berjudul: “Rancang Bangun Sistem *Virtual Tour* Wisata Alam Rammang-rammang di Desa Salenrang Kabupaten Maros menggunakan Pendekatan Panorama 360 Berbasis *Web*” adalah sebagai berikut:

1. Aplikasi ini dapat menjadi media interaktif untuk mengenal lebih jauh tentang Wisata Alam Rammang-rammang sehingga mampu menarik minat pengguna dan calon pengunjung dengan penerapan teknologi *Virtual Tour*.
2. Memberikan kemudahan dalam penggunaan serta dapat digunakan dimana saja karena diaplikasikan dalam bentuk *web*.
3. Berdasarkan hasil pengujian performasi masih banyak kekurangan, dimana ketika dijalankan performa aplikasi masih belum stabil dan gambar panorama 360 yang belum jernih atau belum *High Definition*, dikarenakan banyak faktor yang mempengaruhi seperti banyaknya perputaran atau pergerakan dalam pengambilan gambar pada objek dan spesifikasi dari *mobile phone* android yang digunakan untuk mengambil gambar.

#### ***D. Saran***

Sistem *Virtual Tour* Wisata Alam Rammang-rammang sudah tentu masih jauh dari kata sempurna dan masih memiliki banyak kekurangan. Untuk itu perlu dilakukan

pengembangan dan penyempurnaan aplikasi agar lebih baik. Adapun saran agar aplikasi ini bisa berjalan dengan lebih optimal dan lebih menarik sebagai berikut:

1. Aplikasi ini hanya dapat berjalan pada satu *platform* yaitu *Web*. Kelemahan ini menjadi acuan untuk dapat dikembangkan lagi agar dapat digunakan di beberapa *platform*.
2. Aplikasi ini masih memiliki permasalahan di bagian performansi aplikasi, diharapkan kedepannya aplikasi Sistem *Virtual Tour* Wisata Alam Rammang-rammang bisa lebih stabil dan nyaman digunakan.
3. Fitur dari aplikasi ini terbilang masih kurang, seperti informasi berupa audio, kurangnya penggunaan animasi dan *button – button* pembantu lainnya, diharapkan kedepannya untuk ditambahkan agar aplikasi semakin nyaman digunakan.

Demikian saran yang dapat penulis berikan, semoga saran tersebut bisa dijadikan sebagai bahan masukan yang dapat bermanfaat bagi penulis khususnya dan bagi pengembang pada umumnya.

## DAFTAR PUSTAKA

- Angsar, Andi Nur Adyah. *Rancang Bangun Aplikasi Virtual Tour Monumen Mandala Makassar Berbasis Android*. Makassar: Universitas Islam Negeri Alauddin Makassar, 2016.
- Anhar, S. *Panduan Menguasai PHP & MySQL Secara Otodidak*. Jakarta: Media Kit, 2010.
- Annafi, Farrizka. *Pengembangan Aplikasi Virtual Tour Berbantuan Video Sebagai Media Informasi Wilayah Fakultas Teknik Universitas Negeri Yogyakarta*. Yogyakarta: Universitas Negeri Yogyakarta, 2014.
- Arief, M.Rudianto. *Pemrograman Web Dinamis Menggunakan Php dan Mysql*. Yogyakarta: ANDI, 2011.
- Ariesto Hadi Sutopo dan Adrianus Arief. *Terampil Mengolah Data Kualitatif dengan NVIVO*. Kencana Prenada Media Group : Jakarta : 2010.
- Askthephotographer, “*Cara Membuat Foto Panorama*”. <http://askthephotographer.com/2014/03/membuat-foto-panorama/> (Diakses 17 September 2017)
- Bhasin, Harsh, dik.” *Black Box Testing based on Requirement Analysis and Design Specifications*”. International Journal of Computer Applications, vol. 87 no.18 (Diakses 18 November 2016).  
<http://research.ijcaonline.org/volume87/number18/pxc3894024.pdf> (Diakses 13 November 2016).
- Davis, Gordon B. *Sistem Informasi Manajemen*, PT Pustaka Binamas Pressindo, Jakarta: 1995.
- Fandeli, C., 2001. *Dasar-Dasar Manajemen Kepariwisata Alam*. Editor Liberty. Yogyakarta.
- Hafidiah, Atin. *Sistem Informasi Manajemen Untuk Organisasi Bisnis*. Kencana Utama ,Bandung : 2003.
- Hakim, Lukmanul. *Cara Cerdas Menguasai Layout, Desain dan Aplikasi Web*. PT Elex Media Komputindo Jakarta: 2004.
- Kadir Abdul. *Dasar pemrograman Web Dinamis menggunakan PHP*. Yogyakarta: Penerbit Andi, 2003.
- Kementerian Agama R.I, *Al-Qur'an dan Terjemah*. Jakarta : Lentera Abadi, 2012.

Kenneth C. Laudon. *Management Information Systems*, 7th edition. Prentice Hall: USA, 2002.

Labs, Javan. *Tafsirq.com*. (<https://tafsirq.com>)(Diakses 19 Juni 2017)

LLandudno. *Interactive Virtual Tour* . Topical Resources: 2005

M. Harun Udin AR. *Web Programming*, PENS – ITS Surabaya, 2007

Moleong, Lexy J. *Metodologi Penelitian Kualitatif*. Bandung: PT. Remaja Rosdakarya, 2002.

Munajjed, Mohammad Al. *Hakekat Wisata dalam Islam, Hukum dan Macam-macamnya*. <https://islamqa.info/id/87846> ( Diakses 17 September 2017)

Pardosi, Mico. *Pengenalan Internet*. Andi Yogyakarta. Yogyakarta: 2004.

Pressman, R.G. *Rekayasa Perangkat Lunak 1th Edition*. McGraw-Hill Book Co, Yogyakarta: Andi, 2008.

“Rammang-rammang”. *Wikipedia the Free Encyclopedia*. <https://id.wikipedia.org/wiki/Rammang-Rammang> (Diakses 5 Februari 2017).

Shihab, M. Quraish. *Tafsir Al Misbah : pesan, kesan, dan keserasian Al-Qur'an* / M. Quraish Shihab. Jakarta : Lentera hati, 2002.

Shohifah, Eni. *Aplikasi Tur Virtual Taman Sari 3 Dimensi menggunakan Unity*. Yogyakarta: Universitas Islam Indonesia, 2013.

Sidik, Betha. *Pemrograman Web dengan PHP*. Bandung: Informatika, 2014.

Tim Penyusun Kamus Besar Bahasa Indonesia. *Kamus Besar Bahasa Indonesia*. Jakarta: Balai Pustaka, 1990.

Universitas Islam Negeri (UIN) Alauddin Makassar. *Pedoman Penulisan Karya Tulis Ilmiah*. Makassar: Alauddin Press, 2013.

Universitas Islam Negeri (UIN) Alauddin Makassar. *Pedoman Penulisan Karya Tulis Ilmiah*. Makassar: Alauddin Press, 2015.

“Virtual Tour”. *Wikipedia the Free Encyclopedia*. [https://en.wikipedia.org/wiki/Virtual\\_tour](https://en.wikipedia.org/wiki/Virtual_tour) (Diakses 5 Februari 2017).