

**PENGEMBANGAN WILAYAH DAERAH TERTINGGAL BERBASIS KOMODITAS  
UNGGULAN DIKECAMATAN TIWORO SELATAN KABUPATEN MUNA**



**Skripsi**

Diajukan untuk Memenuhi salah satu syarat meraih Gelar  
Sarjana Teknik Jurusan Teknik Perencanaan Wilayah dan kota  
pada Fakultas sains dan Teknologi  
UIN Alauddin Makassar

Oleh

**Muhammad Iqbal**  
**6080011050**

**JURUSAN TEKNIK PERENCANAAN WILAYAH DAN KOTA  
FAKULTAS SAINS DAN TEKNOLOGI  
UNIVERSITAS ISLAM NEGERI ALAUDDIN MAKASSAR  
TAHUN 2016**

## KATA PENGANTAR

Segala Puja dan Puji kehadirat Allah Yang Maha Pemurah lagi Maha Penyayang dan atas segala limpahan rahmat, taufik, serta hidayah-Nya sehingga penulis di beri kesehatan dan kesempatan. Shalawat dan salam penulis sampaikan kepada baginda Rasulullah Saw dan para keluarganya, dan para guru guru yang telah menunjukkan jalan dan ilmu-Nya sehingga penulis dapat menyelesaikan skripsi yang berjudul **“Pengembangan Wilayah Daerah Tertinggal Berbasis Komoditas Unggulan di Kecamatan Tiworo Selatan Kabupaten Muna”**.

Skripsi ini menjadi salah satu syarat untuk mencapai gelar sarjana teknik perencanaan wilayah dan kota jurusan teknik perencanaan wilayah dan kota, fakultas sains dan teknologi, Universitas Islam Negeri Alauddin Makassar. Dalam penelitian dan penulisan skripsi ini dapat terlaksana dengan baik karena bantuan dan peran serta berbagai pihak. Untuk itu penulis mengucapkan terima kasih kepada dosen pembimbing Ir. Nurdin Mone, MSP dan Nur Syam AS, ST, M.Si yang telah banyak memberikan bimbingan, nasehat dan arahan kepada penulis sehingga skripsi ini dapat diselesaikan. Ucapan terima kasih juga penulis sampaikan kepada:

1. Secara Khusus penulis ingin mengucapkan terima kasih kepada Keluarga tercinta Ibunda Masjidah yang memperlihatkan terang dan gelap di alam ialah sumber cahaya hidupku, Ayahanda tercinta La Kondo dan kakak Muhammad Khadzir S.Hi dan Mawar Indah S.Kep yang telah banyak memberikan Kasih Sayang, Doa,

dukungan dan pengorbanan sehingga penulis dapat menyelesaikan studi tepat waktu,

2. Prof. Dr. H. Arifuddin, M.Ag. selaku Dekan Fakultas Sains dan Teknologi Universitas Islam Negeri Alauddin Makassar
3. Ayahanda Dr. Muhammad Anshar, S.Pt.,M.si dan Ibunda Risma Handayani,S.Ip.,M.Si selaku Ketua dan Sekretaris Jurusan Teknik Perencanaan Wilayah dan Kota selaku Ketua Jurusan Teknik Perencanaan Wilayah Dan Kota Fakultas Sains dan Teknologi Universitas Islam Negeri Alauddin Makassar
4. Dosen penguji Ir. Syafri M,Si, Dr. Muhammad Anshar, S.Pt.,M.si , Drs Wahyuddin G. M.ag atas ilmu, kritik dan saran kepada penulis,
5. Seluruh dosen dan pegawai admistrasi Jurusan Teknik Perencanaan Wilayah dan Kota, pegawai akademik Fakultas sains dan Teknologi yang telah memberikan bantuan dan dukungan selama proses pendidikan,
6. Semua pihak di jajaran Pemerintah Kabupaten Muna yang telah memberikan kemudahan untuk memperoleh informasi dan data-data yang dibutuhkan penulis.
7. Kepada saudara seperjuangan, Laode Maksar Muhuru SKM, La Ode Bahrusyawal Nur SH , Ismail Rajab S.sos , dan Anton S.Kep yang senantiasa meluangkan waktu, memberikan bantuan, dan atas kerja samanya selama penelitian,
8. Kepada Saudara seperjuang intelektual Muhaimin Bahar, Muh Rais Amin, Hilman Setiawan, Ilham irawan susanto, Putra Astaman, Zahid Nurhalik, iin inayah, Riska rini, Nurfadillah Hasyim yang sama-sama berjuang dalam mengejar target sarjana tepat waktu. Semoga kelak kita semua menjadi orang yang berkah di alam jagad.

9. Kepada Saudara-Saudaraku Angkatan 2010 Mahasiswa Jurusan Teknik Perencanaan Wilayah dan Kota yang telah mendukung penulis dalam penyusunan skripsi
10. Kepada saudara despry Nur Annisa St dan Mustabsir yang telah membantu dalam penulis dalam menyelesaikan tugas akhir dengan gagasan-gagasan intelektual
11. Ucapan terima kasih penulis kepada Kakanda Rafidin Fikr ST dan Safrudin Sahar ST, M.Si yang telah mengarahkan, menasehati, mendukung, mengajari akan makna kehidupan di alam,
12. Ucapan terima kasih penulis kepada Adinda Syahir, Alfat Riady, Yasrin Ode, Mamat, Oy dan saleh yang telah memberikan semangat, menghibur akan canda tawanya
13. Ucapan terimah kasih kepada teman-teman asrama mahasiswa Sulawesi tenggara yang berjasa atas pertolongan sehingga perjuangan terselesaikan.
14. Ucapan Terima kasih kepada orang-orang yang sangat berjasa yang tidak penulis sebutkan atas pertolongannya dalam penelitian ini.

Skripsi ini masih jauh dari kesempurnaan meski telah menerima banyak bantuan dari berbagai pihak. Apabila terdapat kekurangan dalam skripsi ini, sepenuhnya menjadi tanggung jawab penulis. Kritik dan saran akan lebih menyempurnakan kehadiran skripsi ini. Allah berfirman: *"Dan Dia mengajarkan kepada Adam nama-nama (benda-benda) seluruhnya, kemudian mengemukakannya kepada para Malaikat lalu berfirman: "Sebutkanlah kepada-Ku nama benda-benda itu jika kamu mamang benar orang-orang yang benar. Mereka menjawab: "Maha*

*Suci Engkau, tidak ada yang kami ketahui selain dari apa yang telah Engkau ajarkan kepada kami; sesungguhnya Engkaulah Yang Maha Mengetahui lagi Maha Bijaksana." (QS. Al-Baqarah:31-32). Terima kasih.*

Makassar, Agustus 2015



Penulis

UNIVERSITAS ISLAM NEGERI  
**ALAUDDIN**  
M A K A S S A R

## DAFTAR ISI

<b>HALAMAN JUDUL .....</b>	<b>i</b>
<b>LEMBAR PENGESAHAN .....</b>	<b>ii</b>
<b>KATA PENGANTAR.....</b>	<b>iii</b>
<b>DAFTAR ISI.....</b>	<b>iv</b>
<b>DAFTAR TABEL .....</b>	<b>v</b>
<b>DAFTAR GAMBAR.....</b>	<b>vi</b>
<b>BAB I PENDAHULUAN</b>	
A. Latar Belakang.....	1
B. Rumusan Masalah.....	6
C. Tujuan Penelitian .....	6
D. Manfaat Penelitian .....	6
E. Ruang Lingkup Penelitian .....	7
F. Sistematika Pembahasan.....	7
<b>BAB II TINJAUAN PUSTAKA</b>	
A. Perencanaan Wilayah Dan Pembangunan .....	10
B. Penataan Ruang .....	12
C. Karakteristik Daerah Tertinggal .....	14
1. kriteria penentuan daerah tertinggal.....	18
2. Kebijakan dan Strategi Pembangunan Daerah Tertinggal .....	21
3. Pembangunan Prioritas.....	26
4. Konsep Manajemen Strategi .....	29
5. Konsep Pertanian dalam Pembangunan Daerah Tertinggal .....	30
D. Komoditas Unggulan .....	37
1. Kriteria penentuan sektor unggulan .....	38
2. Pengembangan Sektor Unggulan Sebagai Strategi Pembangunan Daerah.....	44
E. Infrastruktur .....	45
F. Agribisnis.....	47
G. Strategi Pengembangan Wilayah Daerah Tertinggal	
Berbasis komunitas .....	50

### **BAB III METODOLOGI PENELITIAN**

A. Jenis Penelitian .....	59
B. Lokasi dan Waktu Penelitian .....	59
C. Jenis dan Sumber Data.....	59
D. Variabel Penelitian.....	62
E. Metode Pengumpulan Data.....	63
F. Penentuan Populasi Dan Sampel.....	65
G. Metode Analisis Data .....	66
H. Defenisi Operasional .....	72
I. Kerangka Pikir .....	73

### **BAB IV HASIL DAN PEMBAHASAN**

A. Gambaran umum Kabupaten Muna .....	74
1. Kondisi Geografis .....	74
2. Kondisi Administrasi .....	75
3. Perekonomian Daerah Kabupaten Muna .....	78
B. Tinjauan Kebijakan Pemerintah Kabupaten Muna Terhadap Lokasi Penelitian.....	79
C. Gambaran Umum Kecamatan Tiworo Selatan.....	90
D. Komoditi Unggulan Bidang Sektor Pertanian.....	101
1. Produksi Sub Sektor Perkebunan.....	101
2. Produksi Sub Sektor Tanaman Pangan.....	102
E. Aspek Penunjang Ekonomi Wilayah.....	108
1. Sarana.....	108
2. Prasarana.....	110
3. Sumber Bahan Baku.....	116
4. Sumber Daya Manusia.....	116
5. Penghasilan dan Pendapatan.....	117

F. Arahan Pengembangan Wilayah Daerah Tertinggal Berbasis Komoditas	
Unggulan.....	119
1. Pusat Pelayanan.....	119
2. Kendala Pengembangan Komoditas.....	121
3. Strategi dan Arahan Pengembangan Wilayah Daerah Tertinggal.....	127
G. Pengembangan Wilayah Berbasis Komoditi Unggulan bidang Pertanian	
dalam Pandangan Islam.....	163

## **BAB V PENUTUP**

A. Kesimpulan.....	171
B. Saran.....	172


## **DAFTAR PUSTAKA**



### Daftar Tabel

1. Tabel 1 variabel penelitian.....	62
2. Tabel II Keterangan Ranking/ Nilai Untuk Variable Positif (Kekuatan Dan Peluang).....	69
3. Tabel III Keterangan Ranking/ Nilai Untuk Variable Negative (Kelemahan Dan Ancaman ).....	69
4. Tabel IV Pembagian Wilayah Administratif di Kabupaten Muna.....	76
5. Tabel V Pembagian Wilayah Administratif Kecamatan Tiworo Selatan.....	93
6. Tabel VI Penggunaan Lahan di Kecamatan Tiworo Selatan Tahun 2015.....	95
7. Tabel VII Luas,Jumlah Penduduk dan Kepadatan Penduduk Menurut Desa Tahun 2013.....	99
8. Tabel VIII Luas dan Produksi Tanaman Perkebunan Tahun 2013.....	101
9. Tabel IX Luas dan Produksi Tanaman Pangann Tahun 2013.....	102
10. Tabel X Hasil Perhitungan LQ Tanaman Perkebunan.....	103
11. Tabel XI Hasil analisis LQ Tanaman Pangan.....	104
12. Tabel XII Komoditas Unggulan di Kecamatan Tiworo Selatan tahun 2015.....	105
13. Tabel XIII Faktor Kekuatan ( <i>Strengths</i> ) Kecamatan Tiworo Selatan...	129
14. Tabel XIV Faktor Kelemahan ( <i>Weakness</i> ) Kecamatan Tiworo Selatan.	130
15. Tabel XV Faktor Ancaman ( <i>Threats</i> ) Kecamatan Tiworo Selatan....	131

16. Tabel XVI Matriks SWOT Strategi Pengembangan Kecamatan	
Tiworo Selatan.....	134
17. Tabel XVII Luas Lahan Pengembangan Komoditas Unggulan Kecamatan	
Tiworo Selatan.....	141



## DAFTAR GAMBAR

1. Gambar I Penentuan Strategis Prioritas Analisis Swot.....	71
2. Gambar II Peta Adminisnistrasi Kabupaten Muna.....	77
3. Gambar III Peta Kawasan Strategis Kabupaten Muna.....	86
4. Gambar IV Peta Administrasi Kecamatan Tiworo Selatan.....	92
5. Gambar V Diagram Pembagian Wilayah Adminstratif Kecamatan Tiworo Selatan.....	93
6. Gambar VI Grafik Penggunaan Lahan Kecamatan Tiworo Selatan.....	96
7. Gambar VII Peta Penggunaan Lahan.....	97
8. Gambar VIII Grafik Kepadatan Penduduk Kecamatan Tiworo Selatan...	100
9. Gambar IX Grafik Luas dan Produksi Perkebunan Kecamatan Tiworo Selatan.....	102
10. Gambar X Grafik Luas dan Produksi Tanaman Pangan Kecamatan Tiworo Selatan.....	103
11. Gambar XI Peta Perwilayahan Komoditas.....	106
12. Gambar XII Peta Perwilayahan Komoditas Unggulan.....	107
13. Gambar XII Kondisi Jalan di Kecamatan Tiworo selatan.....	111
14. Gambar XIII Peta Jenis Jalan.....	112
15. Gambar XIV Peta Kondisi Jalan.....	113
16. Gambar XV Jaringan listrik di Kecamatan Tiworo Selatan.....	116

17. Gambar XVI Grafik Analisis Swot.....	133
18. Gambar XVII Peta Arahana Komoditas.....	136
19. Gambar XVIII Peta Arahana Pengembangan.....	142
20. Gambar XIX Peta Arahana Pengembangan Wilayah.....	143
21. Gambar XX Peta Sarana Pendukung.....	144
22. Gambar XXI Peta Sentra Produksi Komoditas.....	145
23. Gambar XXII Peta Rencana Jaringan Jalan.....	159



## ABSTRAK

**Nama : Muhammad Iqbal**  
**Nim : 60800110050**  
**Judul : Pengembangan Wilayah Daerah Tertinggal Berbasis Komoditas Unggulan Di Kecamatan Tiworo Selatan Kabupaten Muna**

---

Kabupaten Muna merupakan salah satu wilayah daerah tertinggal di Indonesia. Wilayah tertinggal merupakan suatu wilayah dalam suatu wilayah yang secara fisik, sosial, dan ekonomi kondisinya mencerminkan keterlambatan pertumbuhan dibanding dengan wilayah lain di wilayah negara. Wilayah tertinggal berada di wilayah pedesaan yang mempunyai masalah khusus atau keterbatasan tertentu seperti keterbatasan sumber daya alam, keterbatasan sarana dan prasarana, sumber daya manusia, dan keterbatasan aksesibilitas ke pusat-pusat pemukiman lainnya. Salah satunya terletak di Kabupaten Muna di Kecamatan Tiworo Selatan. Tinjauan pengembangan ekonomi Kecamatan Tiworo Selatan saat ini dititik beratkan pada sektor pengembangan pertanian dengan pertimbangan kondisi sarana dan prasarana masih tidak layak dan dapat menghambat proses pengembang, belum adanya prasarana yang memadai yang menghubungkan antara simpul-simpul pertanian dengan lokasi penjualan pertanian dan belum adanya pusat pelayanan yang mendorong untuk perkembangan kawasan pertanian, belum ada program pengembangan penyuluhan pertanian sehingga masyarakat tidak dapat mendapatkan arahan dalam penanaman, perawatan komoditas unggulan. Olehnya itu, peneliti bermaksud mengadakan penelitian yang berjudul Pengembangan Wilayah Daerah Tertinggal Berbasis Komoditas Unggulan di Kecamatan Tiworo Selatan agar melalui penelitian ini dapat ditemukan sebuah solusi untuk mengatasi permasalahan yang terdapat di Kecamatan Tiworo Selatan sehingga kedepannya pengembangan komoditas unggulan sebagai basis meningkatkan kesejahteraan dan efisiensi produksi. Metode analisis yang digunakan dalam penelitian ini yakni berupa analisis deskriptif kualitatif, analisis location quotient (LQ), dan analisis swot. Adapun untuk hasil dari penelitian ini berupa sektor basis komoditas unggulan, aspek penunjang ekonomi wilayah, strategi dan arahan pengembangan wilayah daerah tertinggal di kecamatan tiworo selatan kabupaten muna.

**Kata Kunci:** *Pengembangan Sarana, Prasarana, Daerah Tertinggal, dan Komoditas Unggulan*

# **BAB I**

## **PENDAHULUAN**

### ***A. Latar Belakang***

Memasuki era globalisasi dan liberalisasi perdagangan, pendayagunaan sumberdaya alam daerah harus lebih diarahkan secara produktif pada pengembangan komoditas unggulan nasional yang didasarkan pada potensi masing-masing daerah dan dilaksanakan secara terpadu dan diarahkan pada upaya peningkatan nilai tambah dan daya saing produk dipasaran internasional. Dari segi pendayagunaan sumberdaya alam ini, identifikasi potensi lahan perlu dilakukan sebagai salah satu dasar dan titik awal bagi perumusan kebijakan serta menjadi acuan dalam upaya pengembangan investasi dan pembangunan perekonomian daerah. Dalam hal ini, beberapa langkah kebijakan perlu mendapat perhatian agar sasaran tersebut dapat dicapai, antara lain melalui peningkatan efisiensi dan kualitas produk, serta pengembangan usaha yang dapat memenuhi skala ekonomis.

Tuntutan untuk lebih meningkatkan efisiensi dan efektifitas pembiayaan pembangunan yang disebabkan oleh semakin berkembangnya kegiatan ekonomi, menyebabkan iklim pembangunan yang sebelumnya bersifat sektoral mulai bergeser dengan meningkatnya inisiatif Pemerintah Daerah untuk mengungkapkan kebutuhan, potensi dan aspirasinya serta lebih giat menggali potensi pembiayaan asli daerah. Dalam Undang-undang Nomor 32 tahun 2004 tentang Pemerintahan Daerah, antara lain ditetapkan bahwa daerah berwenang mengelola sumberdaya

nasional yang tersedia di wilayahnya, yang meliputi; sumberdaya alam, sumberdaya buatan, dan sumberdaya manusia yang tersedia di daerah dan bertanggungjawab memelihara kelestarian lingkungan sesuai dengan peraturan perundang-undangan. Aturan ini secara tegas telah menetapkan bahwa pada dasarnya seluruh kewenangan sudah berada pada daerah kabupaten dan daerah kota.

Pembangunan nasional Indonesia selama Lima Pelita dikatakan cukup berhasil. Salah satu indikatornya adalah laju pertumbuhan ekonomi yang rata-rata mencapai 6% setahun sejak 1969/1970 padahal bukan aspek ekonomi saja yang ditinjau pada pembangunan nasional tetapi semakin berkurangnya daerah atau desa tertinggal di Indonesia. Daerah atau desa tertinggal ini merupakan bagian terpenting dari pembangunan Indonesia karena dampaknya juga akan mencakup aspek ekonomi artinya ketika daerah ini diperhatikan dan dibangun tentunya akan memberikan kontribusi untuk daerah maupun wilayah.

Wilayah tertinggal pada umumnya dicirikan dengan letak geografisnya yang relatif terpencil, miskin sumber daya alam, atau rawan bencana alam. Wilayah tertinggal merupakan suatu wilayah dalam suatu wilayah yang secara fisik, sosial, dan ekonomi kondisinya mencerminkan keterlambatan pertumbuhan dibanding dengan wilayah lain di wilayah negara. Wilayah tertinggal berada di wilayah pedesaan yang mempunyai masalah khusus atau keterbatasan tertentu seperti keterbatasan sumber daya alam, keterbatasan sarana dan prasarana, sumber daya manusia, dan keterbatasan aksesibilitas ke pusat-pusat pemukiman lainnya. Hal

inilah yang menyebabkan kemiskinan serta kondisinya relatif tertinggal dari pedesaan lainnya dalam menerima dan memanfaatkan hasil pembangunan dan perkembangan peradaban. Oleh karena itu, diperlukan suatu upaya pembangunan dalam menangani permasalahan daerah tertinggal agar pembangunan nasional dapat berhasil.

Salah satu wilayah yang termasuk dalam kategori wilayah tertinggal yaitu Kecamatan Tiworo Selatan Kabupaten Muna Sulawesi Tenggara. Tinjauan pembangunan ekonomi Kecamatan Tiworo Selatan saat ini dititik beratkan pada sektor pembangunan pertanian dengan pertimbangan kondisi sarana dan prasarana masih tidak layak dan dapat menghambat proses pengembang, belum adanya prasarana yang memadai yang menghubungkan antara simpul-simpul pertanian dengan lokasi penjualan pertanian dan belum adanya pusat pelayanan yang mendorong untuk perkembangan kawasan pertanian, belum ada program pengembangan penyuluhan pertanian sehingga masyarakat tidak dapat mendapatkan arahan dalam penanaman, perawatan komoditas unggulan. . Sebagaimana dengan firman Allah SWT dalam surah Al-Baqarah ayat 265 (Departemen agama, 1971: 85):

وَمَثَلُ الَّذِينَ يُنْفِقُونَ أَمْوَالَهُمْ ابْتِغَاءَ مَرْضَاتِ اللَّهِ وَتَثْبِيتًا مِّنْ أَنفُسِهِمْ كَمَثَلِ جَنَّةٍ  
بِرَبْوَةٍ أَصَابَهَا وَابِلٌ فَفَاتَتْ أَكْلَهَا ضِعْفَيْنِ فَإِن لَّمْ يُصِبْهَا وَابِلٌ فَطُلَّتْ ۗ وَاللَّهُ بِمَا

تَعْمَلُونَ بَصِيرٌ ﴿٢٦٥﴾



*Terjemah:*

*Dan perumpamaan orang-orang yang membelanjakan hartanya karena mencari keridhaan Allah dan untuk keteguhan jiwa mereka, seperti sebuah kebun yang terletak di dataran Tinggi yang disiram oleh hujan lebat, Maka kebun itu menghasilkan buahnya dua kali lipat. jika hujan lebat tidak menyiraminya, Maka hujan gerimis (pun memadai). dan Allah Maha melihat apa yang kamu perbuat(QS. Al-Baqarah :265).*

Dalam Tafsir Al-Misbah Quraish Shihab surah Al-Baqarah menafsirkan dengan (Dan perumpamaan) nafkah dari (orang-orang yang menafkahkan harta mereka guna mencari) atau mendapatkan (keridaan Allah dan untuk keteguhan jiwa mereka) maksudnya untuk memastikan pahalanya, berbeda halnya dengan orang-orang munafik yang tidak mengharapkannya sama sekali karena pada dasarnya sudah tidak mempercayainya (seperti sebuah kebun) atau taman (di sebuah rabwah) atau rubwah, artinya suatu dataran yang tinggi rata (ditimpa oleh hujan lebat, hingga memberikan) artinya menghasilkan (buahnya) atau hasil panennya (dua kali lipat) atau secara berganda. (Jika tidak disiram oleh hujan lebat, maka oleh hujan gerimis) yang memadai disebabkan letaknya yang tinggi. Tegasnya ia tetap berbuah dengan lebatnya, biar hujan yang menyimpannya lebat atau rintik-rintik. Demikian pula halnya nafkah yang disebutkan tadi, di sisi Allah ia tetap berkembang, biar sedikit atau banyak. (Dan Allah Maha Melihat apa-apa yang kamu kerjakan) dan akan membalasnya dengan sebaik-baiknya.

Keterkaitan antara ayat diatas mengenai perencanaan penataan ruang wilayah daerah yang berbasis komoditas unggulan agropolitan di Kecamatan Tiworo Selatan yaitu perencanaan penataan ruang daerah pada wilayah sangatlah penting. Maka perhatikanlah dan pikirkanlah potensi sumber daya alam yang dapat mendukung pengembangan kegiatan pertanian sebagai pijakan dasar dalam suatu wilayah dalam meningkatkan kesejahteraan rakyat yang memiliki kawasan Agropolitan dalam mencapai tatanan wilayah yang subur dalam sector pembangunan. Dalam kawasan pertanian seyogyanya memiliki infrastruktur yang memadai agar dalam suatu perencanaan penataan wilayah daerah tersusun sebuah konsep pengembangan wilayah didasarkan pada kondisi kawasan daerah tersebut dalam meningkatkan kesejahteraan dan efisiensi produksi. Menurut RTRW Kab.Muna tahun 2014-2034, bahwa Salah potensi hasil perkebunan di Kecamatan Tiworo Selatan yang masuk sebagai komoditas unggulan berupa kakao . Selain itu kawasan ini tidak didukung oleh infrastruktur yang memadai. Sehingga sehubungan dengan hal tersebut maka penulis merasa penting untuk melakukan sebuah penelitian yang berjudul Konsep Perencanaan Penataan Ruang Wilayah Daerah Tertinggal Berbasis Komoditas Unggulan di Kecamatan Tiworo Selatan Kabupaten Muna agar tercipta ruang yang menjadi aman, nyaman, produktif, dan berkelanjutan.

### ***B. Rumusan Masalah***

Berdasarkan uraian diatas, maka pokok permasalahan yang akan dibahas dalam penelitian ini adalah :

1. Apa saja komoditas unggulan dalam mendukung ekonomi wilayah di Kecamatan Tiworo Selatan?
2. Bagaimana arahan pengembangan wilayah Kecamatan Tiworo Selatan sebagai daerah tertinggal berbasis komoditas unggulan?

### ***C. Tujuan Penelitian***

Adapun tujuan yang ingin dicapai dalam penelitian ini

1. Untuk mengetahui apa saja komoditas unggulan dalam mendukung ekonomi wilayah di Kecamatan Tiworo Selatan.
2. Untuk mengetahui arahan pengembangan wilayah Kecamatan Tiworo Selatan sebagai daerah tertinggal berbasis komoditas unggulan.

### ***D. Manfaat Penelitian***

Hasil penelitian ini diharapkan dapat bermanfaat untuk menjadi informasi, masukan dan sebagai bahan pertimbangan bagi pemerintah Kabupaten Muna, masyarakat, praktisi dan pemerhati penataan ruang, akademisi dan pihak pengembang swasta dalam menyusun perencanaan wilayah daerah tertinggal berbasis komoditas unggulan yang dikembangkan sebagai komoditas unggulan di Kecamatan Tiworo Selatan Kabupaten Muna.

### ***E. Ruang Lingkup Penelitian***

#### **1. Ruang lingkup Materi**

Adapun lingkup materi yang akan dibahas dalam penelitian ini yaitu berupa karakteristik kawasan yang meliputi potensi komoditas unggulan di Kecamatan Tiworo Selatan dan kondisi sarana dan prasarana kawasan serta menentukan rencana pengembangan wilayah berbasis komoditas unggulan. Penyusunan konsepnya didasarkan pada jenis komoditas unggulan yang dimiliki oleh wilayah tersebut dan kemudian disusun strategi-strategi pengembangan yang akan dilakukan pada wilayah tersebut.

#### **2. Ruang Lingkup Wilayah**

Adapun ruang lingkup wilayah dalam perencanaan ini adalah Kecamatan Tiworo Selatan Kabupaten Muna. Kecamatan Tiworo Selatan, di Kabupaten Muna.

### ***F. Sistematika Pembahasan***

Sistematika pembahasan dalam proposal penelitian ini adalah sebagai berikut:

#### **BAB I : PENDAHULUAN**

Bab ini membahas tentang latar belakang yang mendasari dilakukannya penelitian, rumusan masalah, tujuan penelitian, manfaat penelitian, ruang lingkup penelitian dan sistematika pembahasan.

## **BAB II : TINJAUAN PUSTAKA**

Bab ini berisi tentang uraian teori ataupun referensi yang digunakan dalam penelitian yang berupa pengertian umum, perencanaan pembangunan wilayah, penataan ruang, karakteristik daerah tertinggal, kriteria penentuan daerah tertinggal, strategi pembangunan daerah tertinggal, pengembangan sarana dan prasarana, konsep pertanian dalam pembangunan daerah tertinggal, komoditas unggulan dalam mendukung pembangunan wilayah tertinggal, agribisnis dalam mendukung keberhasilan konsep, komoditas unggulan, kriteria penentuan komoditas unggulan, pengembangan sektor unggulan dalam pembangunan daerah, infrastruktur pengembangan komoditas, syarat pengembangan komoditas unggulan, dan arah pengembangan wilayah daerah tertinggal berbasis komoditas.

## **BAB III : METODE PENELITIAN**

Bab ini berisi tentang jenis penelitian, lokasi dan waktu penelitian, jenis dan sumber data, variabel penelitian, metode pengumpulan data, metode analisis data, definisi operasional, dan kerangka berpikir.

**BAB IV : HASIL DAN PEMBAHASAN**

Menguraikan tentang tinjauan kebijakan pemerintah lokasi penelitian, gambaran umum wilayah Kabupaten Muna Kecamatan Tiworo Selatan, mengidentifikasi komoditas dengan menggunakan metode analisis data yang terdapat pada bab metode penelitian, mengetahui kendala komoditas yang berdampak pada masyarakat, aspek yang mendukung ekonomi wilayah daerah tertinggal, serta menentukan strategi dan rencana pengembangan wilayah yang berbasis komoditas unggulan.

**BAB V : PENUTUP**

Bab ini berisi tentang kesimpulan dan saran

## **BAB II**

### **TINJAUAN PUSTAKA**

#### ***A. Perencanaan Wilayah Pembangunan***

Perencanaan wilayah adalah perencanaan penggunaan ruang wilayah dan perencanaan aktivitas pada ruang wilayah. Perencanaan ruang wilayah biasanya dituangkan dalam perencanaan tata ruang wilayah sedangkan perencanaan aktivitas biasanya tertuang dalam rencana pembangunan wilayah, baik jangka panjang, jangka menengah, maupun jangka pendek. Perencanaan wilayah sebaiknya dimulai dengan penetapan visidan misi wilayah. Dalam kondisi ideal, perencanaan wilayah sebaiknya dimulai setelah tersusunnya rencana tata ruang wilayah karena tata ruang wilayah merupakan landasan sekaligus sasaran dari perencanaan pembangunan wilayah. Akan tetapi dalam praktiknya, cukup banyak daerah yang belum memiliki rencana tata ruang, tetapi berdasarkan undang-undang harus menyusun rencana pembangunan wilayahnya karena terkait dengan penyusunan anggaran. Rencana pembangunan adalah rencana kegiatan yang akan mengisi ruang tersebut. Dengan demikian, pada akhirnya akan tercapai bentuk ruang yang dituju. Tata ruang juga sekaligus member rambu-rambu tentang apa yang boleh pada tiap sisi ruang wilayah. Dengan demikian, tata ruang adalah panduan utama dalam merencanakan berbagai kegiatan wilayah tersebut.

Perencanaan pembangunan wilayah sebaiknya menggunakan dua pendekatan sektoral, yaitu pendekatan sektoral dan pendekatan regional. Pendekatan sektoral biasanya *less-spatial* (kurang memperhatikan aspek ruang secara keseluruhan), sedangkan pendekatan regional lebih bersifat *spatial* dan merupakan jembatan untuk mengkaitkan perencanaan pembangunan dengan rencana tata ruang. Rencana tata ruang berisikan kondisi ruang/penggunaan lahan saat ini (saat penyusunannya) dan kondisi ruang yang dituju, misalnya RPJM, merencanakan berbagai kegiatan pembangunan selama kurun waktu 5 tahun dan nantinya dituangkan lagi dalam rencana tahunan yang semestinya langsung terkait dengan anggaran. Dengan demikian, cukup jelas bahwa RPJM semestinya mengacu kepada kondisi ruang yang dituju seperti tertera pada tata ruang. Perencanaan pembangunan wilayah tidak cukup hanya menggunakan pendekatan sektoral saja atau hanya pendekatan regional saja. Perencanaan pembangunan wilayah mestinya memadukan kedua pendekatan tersebut. Pendekatan sektoral tidak mampu melihat adanya kemungkinan tumpang-tindih dalam penggunaan lahan, juga tidak mampu melihat perubahan struktur tata ruang yang mungkin terjadi sebagai akibat dilaksanakannya rencana sektoral tersebut. Pendekatan regional saja tidak cukup karena analisisnya bersifat makro wilayah sehingga tidak cukup detail untuk membahas sektor per sektor apalagi komoditi per komoditi. Pendekatan regional saja tidak akan mampu menjelaskan, misalnya komoditi apa yang dikembangkan, berapa luas, apakah pasar masih dapat menyerap tambahan komoditi tersebut, apakah *in-put* untuk



pengembangan masih cukup, serta bagaimana tingkah laku para pesaing. Atas dasar alasan tersebut, pendekatan pembangunan wilayah haruslah gabungan antara pendekatan setoral dan regional.

### **B. Penataan ruang**

Tata ruang sebagai wujud pola dan struktur ruang terbentuk secara alamiah dan juga sebagai wujud dari hasil proses-proses alam maupun dari hasil proses social akibat adanya pembelajaran (*learning process*) yang terus menerus. Dengan demikian tata ruang dan upaya perubahan-perubahannya sudah terwujud sebelum kita secara formal melakukan upaya-upaya mengubah tata ruang yang terstruktur yang kita sebut sebagai perencanaan tata ruang. Proses pembelajaran yang berkelanjutan adalah buah pengalaman manusia yang didalam kehidupannya berada dalam siklus tanpa akhir berupa: pemanfaatan - *monitoring* (mengamati) – evaluasi (pembelajaran) – tindakan pengendalian – perencanaan (upaya memperbaiki, mengantisipasi masa depan dan memutuskan tindakan) – pemanfaatan – dan seterusnya (Rustiadi dan Wafda, 2007).

Penataan ruang menurut Undang-Undang Nomor 26 Tahun 2007 Tentang Penataan Ruang adalah suatu sistem proses perencanaan tata ruang, pemanfaatan ruang, pengendalian pemanfaatan ruang. Penyelenggaraan penataan ruang adalah kegiatan yang meliputi pengaturan, pembinaan, pelaksanaan, dan pengawasan penataan ruang. Pelaksanaan perencanaan tata ruang, pemanfaatan ruang, dan pengendalian pemanfaatan ruang.

Penataan ruang sebagaimana dalam Undang-Undang No. 26 Tahun 2006 tentang Penataan Ruang, penyelenggara penataan ruang dilakukan dengan tujuan :

- a. Tujuan penataan ruang adalah suatu kondisi tata ruang ideal yang ingin diwujudkan atau ingin dicapai dimasa depan (20 tahun mendatang)
- b. Tujuan penataan ruang juga dapat merupakan ungkapan keinginan untuk memperbaiki berbagai persoalan tata ruang yang dihadapi sekarang, menjadi keadaan yang sebaliknya dimasa datang.
- c. Tujuan penataan ruang ditetapkan pemerintah kabupaten yang merupakan aspek keruangan dari perwujudan visi dan misi pembangunan jangka panjang (20 tahun)

Untuk mencapai tujuan tersebut, penyelenggaraan tata ruang nasional dalam rangka kemajuan dan kesejahteraan masyarakat, terdapat 4 (empat) aspek yang menjadi asas terselenggaranya penyusunan tata ruang, yaitu:

- 1) Aman : masyarakat dapat menjalankan aktivitas kehidupannya dengan terlindungi dari berbagai ancaman
- 2) Nyaman : member kesempatan yang luas bagi masyarakat untuk mengartikulasikan nilai-nilai social budaya dan fungsinya sebagai manusia dalam suasana yang tenang dan damai
- 3) Produktif : proses produksi dan distribusi berjalan secara efisien sehingga mampu memberikan nilai tambah ekonomi untuk kesejahteraan masyarakat sekaligus meningkatkan daya saing.

- 4) Berkelanjutan : kualitas lingkungan fisik dapat dipertahankan bahkan dapat ditingkatkan, tidak hanya untuk kepentingan generasi saat ini, namun juga generasi yang akan datang.

### ***C. Karakteristik Daerah Tertinggal***

Menurut Saifullah (2006), daerah tertinggal dapat didefinisikan sebagai suatu daerah yang relative kurang berkembang dibandingkan dengan daerah lainnya dalam skala nasional berdasarkan kondisi dan fungsi inter dan intra spasial baik pada aspek alam, aspek manusianya maupun prasarana pendukungnya. Lebih lanjut Saifullah, menjelaskan bahwa daerah tertinggal dicirikan oleh:

1. Penguasaan dan penerapan teknologi relative rendah karena keterbatasan dukungan prasarana teknologi
2. Ketersediaan atau keterbatasan prasarana dan sarana komunikasi, transportasi air bersih, air irigasi, kesehatan, pendidikan dan pelayanan lainnya menyebabkan komunitas di daerah tertinggal tersebut mengalami kesulitan untuk melakukan aktivitas ekonomi dan sosial
3. Rendahnya akses ke pusat-pusat pertumbuhan local sehingga biaya transportasi menjadi lebih tinggi dibanding dengan nilai jual komoditi
4. Kualitas dan jumlah rumah penduduk belum layak. Sebaran kampung penduduk yang terpancar dan pada daerah dengan topografi berat menyebabkan daerah tersebut sulit dijangkau. Ketertinggalan suatu daerah dapat disebabkan karena berbagai macam faktor seperti geografis, sumberdaya alam, sumberdaya manusia, dan kebijakan pembangunan. Umumnya daerah

tertinggal memang berupa daerah yang memiliki kendala geografis karena sulitnya dijangkau oleh jaringan transportasi maupun media komunikasi. Beberapa dari daerah tertinggal juga terhambat pembangunannya karena miskinnya sumber daya baik manusia maupun alam. Rendahnya potensi sumber daya manusia mengakibatkan sulitnya masyarakat memanfaatkan potensi yang ada sehingga pengelolaan tidak dilakukan dengan baik atau justru malah dimanfaatkan oleh pihak-pihak tertentu. Suatu daerah dapat juga menjadi tertinggal karena faktor kebijakan justru mengecilkan kesempatan pemanfaatan potensi untuk pengembangannya. Keterbatasan kemampuan keuangan pemerintah, kesalah prioritas penanganan dan strategi atau pendekatan, tidak diakomodasikannya kelembagaan masyarakat dalam perencanaan mengakibatkan penanganan daerah tertinggal salah sasaran atau tidak sesuai dengan kebutuhan masyarakat setempat.

Daerah tertinggal sangat identik dengan daerah yang disebut sebagai daerah pedesaan, Desa berasal dari kata *Deshi* bahasa sansakerta, yang berarti tanah kelahiran atau tanah tumpah darah. Ciri-ciri masyarakat desa sebagai berikut:

1. Kelompok primer (yang mata pencahariaannya dikawasan tertentu) berperan besar.
2. Komunikasi keluarga terjalin secara langsung, mendalam, dan informal.
3. Kelompok atau asosiasi dibentuk atas dasar factor geografis.
4. Hubungan bersifat lebih mendalam dan langgeng
5. Kehidupan sehari-hari ditandai dengan adanya keseragaman (homogenitas)

6. Keluarga lebih ditekankan fungsinya sebagai unit ekonomi.

Kondisi nyata di lapangan yang disebut dengan masyarakat pedesaan digambarkan sebagai suatu kelompok masyarakat yang sebagian besar bertumpu pada aktivitas berbasis sumberdaya alam baik pertanian dalam arti luas maupun pertanian dalam arti sempit. Namun demikian, keunggulan komparatif ini tidak serta merta maupun menempatkan pedesaan tumbuh dan berkembang sejajar dengan perkotaan. Beberapa hal yang, menyebabkan sulitnya pedesaan menyejajarkan posisinya dengan perkotaan antara lain:

1. Kualitas sumber daya manusia
2. Kualitas dan ketersediaan infrastruktur

Dalam sudut pandang penggunaan tanah di pedesaan, tanah digunakan bagi kehidupan sosial dan kehidupan ekonomi. Kehidupan sosial, seperti berkeluarga, bersekolah, beribadat, berekreasi, berolahraga dan sebagainya, dilakukan kampung dan kegiatan ekonomi seperti bertani, berkebun, memelihara/menangkap ikan. Menurut Jayadinata (1992), penggunaan tanah di daerah pedesaan adalah untuk perkampungan dalam rangka kegiatan sosial dan untuk pertanian dalam rangka kegiatan ekonomi

Dalam kehidupan ekonomi pertanian, daerah pedesaan memerlukan kegiatan ekonomi pertanian, daerah pedesaan memerlukan kegiatan ekonomi:

1. Pertanian, peternakan, kehutanan, dan perikanan yang memproduksi hasilnya.
2. Industri yang menghasilkan barang yang digunakan sebagai masukan dalam pertanian.

3. Industri untuk mengolah hasil pertanian.
4. Penyaluran hasil pertanian (dan hasil industri pertanian) kepada konsumen.

Untuk memajukan daerah pedesaan (Clifton Wharton dalam Jayadinata, 1992) menyarankan beberapa kebijaksanaan pada Konferensi Pangan Sedunia 1976, yaitu :

1. Petani kecil harus tetap mengerjakan tanahnya, sebab hari depan dari dunia terletak pada petani kecil.
2. Memberikan lebih banyak sumber daya dan fasilitas sosial di daerah pedesaan untuk meningkatkan produksi pertanian serta meningkatkan kesejahteraan petani kecil.
3. Membuat suatu kebijakan baru mengenai pranata lama yang kurang baik dalam pemilikan tanah pertanian dan perusahaan tanah.

Secara garis besar, tujuan pembangunan pada umumnya dan pembangunan masyarakat desa pada khususnya adalah peningkatan kesejahteraan atau peningkatan taraf hidup masyarakat.

Poostchi dalam Jayadinata (1992), pembangunan desa dilakukan usaha yang insentif dengan tujuan dan kecenderungan memberikan focus perhatian kepada kelompok maupun daerah tertentu, melalui penyampaian pelayanan, bantuan dan informasi kepada masyarakat desa. Dengan menggunakan asumsi kasar bahwa mayoritas penduduk pedesaan bekerja di sektor pertanian, maka agar pendapatan masyarakat meningkat diperlukan peningkatan produktivitas pertanian.

## 1. Kriteria Penentuan Daerah Tertinggal

Pemilihan lokasi daerah tertinggal bukan ditentukan dari tingkat propinsi ataupun pemerintah pusat, tapi ada hal-hal yang menjadi indikator dari pemerintah dalam menetapkan suatu daerah termasuk dalam kategori daerah tertinggal.

Menurut Kementerian Negara Pembangunan Daerah Tertinggal Republik Indonesia (2004) penetapan kriteria daerah tertinggal dilakukan dengan menggunakan pendekatan berdasarkan pada perhitungan enam kriteria daerah dasar yaitu :

- a. Perekonomian masyarakat,
- b. Sumberdaya manusia,
- c. Prasarana dan sarana (*infrastruktur*),
- d. Kemampuan keuangan daerah,
- e. Aksesibilitas dan karakteristik daerah,
- f. Berdasarkan kabupaten yang berada di daerah perbatasan antar Negara dan gugusan pulau-pulau kecil, daerah rawan bencana dan daerah rawan konflik.

Bappenas (2004) menyebutkan bahwa faktor penyebab suatu daerah dikategorikan sebagai daerah tertinggal yaitu antara lain :

1. Geografis : secara geografis wilayah tertinggal relatif sulit dijangkau akibat letaknya yang jauh di pedalaman, perbukitan/pegunungan, kepulauan, pesisir dan pantai pulau-pulau terpencil, ataupun karena faktor geomorfologis lainnya sehingga sulit dijangkau oleh perkembangan jaringan, baik transportasi maupun media komunikasi.

2. Sumberdaya alam : beberapa wilayah tertinggal terjadi akibat rendah/miskinnya potensi sumberdaya alam seperti daerah kritis minus atau lingkungan sekitarnya merupakan wilayah yang dilindungi atau tidak bias dieksploitasi, sehingga masyarakat sulit mendapatkan mata pencaharian yang memadai.

3. Sumberdaya manusia : pada umumnya masyarakat di wilayah tertinggal mempunyai tingkat pendidikan, pengetahuan, dan keterampilan yang sederhana, serta pada umumnya terikat atau masih memegang teguh nilai-nilai tradisional dan sulit menerima nilai-nilai baru. Di samping itu, kelembagaan adat pada sebagian masyarakat pedalaman belum berkembang. Dalam kondisi demikian, walaupun daerah tersebut memiliki sumberdaya alam yang potensial namun tidak diolah dengan baik atau dimanfaatkan oleh dan untuk kepentingan pihak tertentu.

4. Kebijakan pembangunan : suatu wilayah dapat tertinggal karena beberapa faktor kebijakan, seperti keterbatasan kemampuan keuangan pemerintah, kesalahan prioritas penanganan dan strategi atau pendekatan, tidak diakomodasikannya kelembagaan masyarakat adat dalam perencanaan dan penanganan pembangunan sehingga mengakibatkan penanganan wilayah tertinggal selama ini salah sasaran atau tidak sesuai dengan kebutuhan masyarakat setempat.

Seperti yang sudah diutarakan sebelumnya, bahwa daerah tertinggal sangat kompleks dengan permasalahan-permasalahan, hal inilah yang menjadi tantangan bagi *stakeholders* dalam upaya penanganan pembangunan daerah tertinggal. Namun,



sekelumit permasalahan yang dihadapi khususnya pada daerah tertinggal juga berbeda antara daerah yang satu dengan daerah lainnya. Sehingga membutuhkan pendekatan-pendekatan khusus pada daerah yang dimaksud, agar dalam membuat suatu strategi pembangunan daerah tertinggal dapat dirumuskan langkah-langkah yang strategis sehingga pencapaian target bisa lebih tepat pada sasaran.

Menurut Kementerian Negara Pembangunan Daerah Tertinggal Republik Indonesia (2004) , secara agregat permasalahan yang dihadapi daerah tertinggal adalah sebagai berikut :

- a. Kualitas SDM di daerah tertinggal relatif lebih rendah di bawah rata-rata nasional akibat terbatasnya akses masyarakat terhadap pendidikan, kesehatan dan lapangan kerja.
- b. Tersebar dan terisolirnya wilayah-wilayah tertinggal akibat keterpencilan dan kelangkaan sarana dan prasarana wilayah.
- c. Terbatasnya akses permodalan, pasar, informasi dan teknologi bagi upaya pengembangan ekonomi lokal.
- d. Terdapat gangguan keamanan dan bencana yang menyebabkan kondisi daerah tidak kondusif untuk berkembang.
- e. Daerah perbatasan antar Negara selama ini orientasi pembangunannya bukan sebagai beranda depan Negara Kesatuan Republik Indonesia dan lebih menekankan aspek keamanan (*security approach*), sehingga terjadi kesenjangan yang sangat lebar dengan daerah perbatasan Negara tetangga.

f. Komunitas Adat Terpencil (KAT) memiliki akses yang sangat terbatas kepada pelayanan sosial, ekonomi, dan politik serta terisolir dari wilayah di sekitarnya.

Menurut Wanggai (2004) persoalan-persoalan yang dihadapi dalam kawasan tertinggal antara lain : rendahnya kualitas ekonomi masyarakat, kesenjangan sosial ekonomi antar penduduk, kesenjangan antar wilayah dan antar desa-kota, rendahnya aksesibilitas wilayah, rendahnya kualitas sumberdaya manusia, potensi sumberdaya alam yang belum dimanfaatkan secara optimal, isolasi wilayah, rendahnya kehadiran investor , dan rendahnya keterkaitan antar sektor, antar wilayah dan antar usaha ekonomi.

## **2. Kebijakan dan Strategi Pembangunan Daerah Tertinggal**

Melihat persoalan-persoalan tersebut, menurut Bappenas (2004) untuk mewujudkan keberhasilan pencapaian tujuan dan sasaran program, penyelesaian wilayah tertinggal perlu menggunakan prinsip-prinsip pengembangan yaitu sebagai berikut :

a) berorientasi pada masyarakat (*people centered*) : masyarakat di wilayah tertinggal adalah pelaku sekaligus pihak yang mendapatkan manfaat dari kegiatan yang dilaksanakan,

b) berwawasan lingkungan (*environmentally sound*) : berkembangnya kebutuhan ekonomi yang dipengaruhi oleh perubahan sosial ekonomi dan modernisasi dapat mendorong terciptanya kegiatan merusak lingkungan seperti pengrusakan hutan lindung dan terumbu karang,

c) sesuai dengan adat istiadat dan budaya setempat (*culturally appropriate*) : pengembangan kegiatan yang berorientasi pada kondisi dan kebutuhan masyarakat perlu memperhatikan adat istiadat dan budaya yang telah berkembang sebagai suatu kearifan tradisional (*traditional wisdom*) dalam kehidupan masyarakat setempat, dan memperkaya khasanah budaya bangsa,

d) sesuai kebutuhan masyarakat (*socially accepted*) : kegiatan pengembangan wilayah tertinggal harus berdasarkan kebutuhan daerah dan masyarakat penerima manfaat dan bukan berdasarkan asas pemerataan dimana setiap daerah berhak atas bantuan pendanaan dari pemerintah, dan

e) tidak diskriminatif (*non discriminative*) ; prinsip ini digunakan agar kegiatan penanganan wilayah tertinggal tidak bias pada kepentingan pihak tertentu, yang pada akhirnya dapat mengganggu pencapaian tujuan dan sasaran program. Seperti yang tersirat dalam defenisi wilayah tertinggal, ternyata karakteristik wilayah dan masyarakat wilayah tertinggal menunjukkan perbedaan yang cukup berarti dengan wilayah lain di Indonesia, maka pendekatan penanggulangan/pengentasan kemiskinan di wilayah tertinggal tidak hanya terfokus pada aspek ekonomi tetapi sifatnya harus lebih menyeluruh dan merata pada semua aspek pembangunan. Perlu menjadi catatan bagi pemerintah daerah bahwa proses implementasi kebijakan itu sesungguhnya tidak hanya menyangkut perilaku badan administrative yang bertanggung jawab untuk melaksanakan program dan menimbulkan ketaatan pada diri kelompok sasaran, melainkan pula menyangkut jaringan kekuatan-kekuatan politik, ekonomi dan sosial yang langsung atau tidak langsung dapat

mempengaruhi perilaku semua pihak yang terlibat dan yang pada akhirnya berpengaruh terhadap dampak, baik negatif maupun yang positif (Wahab,1990 dalam Hidayat,2004). Oleh karena itu, untuk mencapai keberhasilan implementasi kebijakan diperlukan kesamaan pandangan tujuan yang hendak dicapai dan komitmen semua pihak untuk memberikan dukungan.

Menurut Kementerian Negara Pembangunan Daerah Tertinggal Republik Indonesia (2004) untuk mempercepat pembangunan daerah tertinggal ditetapkan kebijakan umum berupa :

- 1) pemihakan,
- 2) percepatan,
- 3) pemberdayaan masyarakat di daerah tertinggal. Kebijakan tersebut diterjemahkan dalam kebijakan operasional, seperti di bawah ini :

1. Meningkatkan kualitas SDM melalui pemenuhan kebutuhan dasar masyarakat sesuai dengan standar pelayanan minimum di daerah tertinggal sehingga setara dengan rata-rata masyarakat Indonesia lainnya.
2. Meningkatkan ketersediaan sarana dan prasarana ekonomi antara lain melalui skem USO (*Universal Service Obligation*) untuk telekomunikasi, keperintisan untuk transportasi, dan listrik masuk desa.
3. Meningkatkan akses masyarakat kepada sumber-sumber permodalan, pasar, informasi dan teknologi.
4. Mencegah dan mengurangi risiko gangguan keamanan dan bencana melalui pengembangan sistem deteksi dini.

5. Merehabilitasi kerusakan fisik, serta pemulihan sosial budaya, dan ekonomi akibat bencana alam dan konflik.

6. Mengubah orientasi pembangunan daerah perbatasan dari pendekatan yang lebih menekankan kepada keamanan kepada pendekatan yang lebih menekankan kepada kesejahteraan dan menjadikannya beranda depan Negara sebagai pusat pertumbuhan ekonomi.

7. Memberdayakan Komunitas Adat Terpencil (KAT) melalui peningkatan akses kepada pelayanan sosial, ekonomi, dan politik serta wilayah di sekitarnya.

Dalam konsep Bappenas (2004) kebijakan-kebijakan untuk pembangunan daerah tertinggal antara lain :

a. Meningkatkan kemampuan KAT dalam memenuhi kebutuhan hidupnya dalam berbagai aspek kehidupannya agar mampu menanggapi perubahan social budaya dan lingkungan hidupnya.

b. Meningkatkan dan pemeratakan pelayanan sosial yang lebih adil, dalam arti bahwa setiap KAT berhak untuk memperoleh pelayanan sosial yang sebaikbaiknya.

c. Meningkatkan dan memantapkan partisipasi sosial masyarakat dalam pelayanan sosial dengan melibatkan semua unsur dan komponen masyarakat atas dasar swadaya dan kesetiakawanan sosial sehingga merupakan bentuk usaha-usaha kesejahteraan sosial yang melembaga dan berkesinambungan.

d. Semua tempat terpencil dan terisolir, wilayah pulau-pulau kecil dan wilayah perbatasan harus dapat terhubung dengan wilayah-wilayah lain agar penduduk dapat

berinteraksi sehingga terwujud kedaulatan Negara Kesatuan Republik Indonesia (NKRI).

Setelah ada suatu kebijakan maka perlu perumusan strategi, hal ini dimaksudkan agar setiap strategi pembangunan daerah tertinggal yang akan dibuat sesuai dengan kebutuhan dan kondisi masing-masing daerah. Dengan demikian, antara kebijakan dan strategi harus menunjukkan kesinergikan sehingga setiap kebijakan dan strategi yang sudah dirumuskan dapat langsung mengenai sasaran. Strategi-strategi yang dimaksud meliputi :

1. Pengembangan ekonomi lokal : strategi ini diarahkan untuk mengembangkan ekonomi daerah tertinggal dengan didasarkan pada pendayagunaan potensi sumberdaya lokal (sumberdaya manusia, sumberdaya kelembagaan, serta sumberdaya fisik) yang dimiliki masing-masing daerah, oleh pemerintah dan masyarakat, melalui pemerintahan daerah maupun kelompok-kelompok kelembagaan berbasis masyarakat yang ada.
2. Pemberdayaan masyarakat : strategi ini diarahkan untuk meningkatkan kemampuan masyarakat untuk berperan aktif dalam kegiatan sosial, budaya, ekonomi, dan politik.
3. Perluasan kesempatan : strategi ini diarahkan untuk membuka keterisolasian daerah tertinggal agar mempunyai keterkaitan dengan daerah maju.
4. Peningkatan kapasitas : strategi ini diarahkan untuk meningkatkan kapasitas kelembagaan dan sumberdaya manusia pemerintah dan masyarakat di daerah tertinggal.

5. Peningkatan Mitigasi dan Rehabilitasi : strategi ini diarahkan untuk mengurangi resiko dan memulihkan dampak kerusakan yang diakibatkan oleh konflik dan bencana alam.

Pengendalian strategipengembangan kawasan tertinggal, maka konsep rencana strategi nasional

pengembangan kawasan tertinggal pada masa yang akan datang diharapkan dapat menjadi suatu acuan kerja dan pedoman strategi pembangunan yang di dasarkan atas lima strategi dasar yaitu :

1. Pemenuhan kebutuhan dasar ( *Basic Needs Development* )
2. Berpusat pada manusia ( *People Centered Development* )
3. Pertumbuhan sekaligus pemerataan ( *Redistribution With Growth* )
4. Partisipatif ( *Participation Approach* )
5. Keberlanjutan ( *Sustainable Development* )

### **3. Pembangunan Prioritas**

Pada dasarnya, prioritas dilaksanakan berdasarkan strategi yang dirumuskan. Untuk wilayah yang maju maka prioritas pembangunan diutamakan, karena dengan demikian diharapkan mampu untuk tumbuh dan berkembang serta mampu untuk menarik daerah belakangnya. Sedangkan untuk daerah terbelakang atau tertinggal ada penyesuaian dan tahapan terhadap program-program pembangunan. Hal ini dimaksudkan agar keseimbangan keuangan pemerintah pada daerah tersebut tetap

stabil sehingga lambat laun pertumbuhan dan pemerataan pembangunan dapat tercapai dan tetap terjaga.

Menurut Kementerian Negara Pembangunan Daerah Tertinggal Republik Indonesia (2004) untuk mengimplementasikan pembangunan daerah tertinggal secara terpadu dan tepat sasaran serta tepat kegiatan, maka diperlukan program prioritas yang diarahkan untuk menyelesaikan persoalan-persoalan mendasar yang dihadapi oleh semua daerah tertinggal. Program-program tersebut yaitu :

### **1. Pengembangan Ekonomi Lokal**

Kegiatan pokok dari pembangunan ekonomi lokal, meliputi :

- 1) meningkatkan kemampuan dan keterampilan masyarakat,
- 2) meningkatkan modal sosial yang ada dalam masyarakat,
- 3) mendorong tumbuhnya pusat kegiatan ekonomi baru, dengan memperhatikan produk andalan daerah,
- 4) meningkatkan akses masyarakat dan usaha mikro, kecil, dan menengah kepada permodalan, pasar, informasi, dan teknologi,
- 5) meningkatkan keterkaitan kegiatan ekonomi di wilayah tertinggal dengan pusat-pusat pertumbuhan,
- 6) mengembangkan kerjasama dan keterkaitan kegiatan ekonomi antar daerah dalam kegiatan ekonomi lokal,
- 7) penguatan dan penataan kelembagaan pemerintahan daerah dan masyarakat.

### **2. Pemberdayaan Masyarakat**

Program pemberdayaan masyarakat mempunyai kegiatan pokok, sebagai berikut :



- 1) mengupayakan pemenuhan kebutuhan sosial dasar masyarakat,
- 2) meningkatkan kemampuan dan ketrampilan masyarakat,
- 3) mengupayakan adanya pengelompokan permukiman untuk meningkatkan efisiensi dan efektivitas penyediaan pelayanan umum, khususnya untuk Komunitas Adat Terpencil (KAT),
- 4) meningkatkan kepastian hukum hak atas tanah kepada masyarakat melalui penegakan hukum pertahanan yang adil dan transparan secara konsisten.

### **3. Pengembangan Prasarana dan Sarana**

pengembangan prasarana dan sarana, kegiatan pokoknya meliputi :

- 1) pengembangan sarana dan prasarana sosial dasar, terutama bidang pendidikan dan kesehatan,
- 2) meningkatkan ketersediaan sarana dan prasarana ekonomi antara lain melalui skim USO (*Universal Service Obligation*) untuk telekomunikasi, keperintisan untuk transportasi, dan listrik masuk desa,
- 3) menyerasikan system transportasi di daerah tertinggal ke dalam satu kesatuan system yang terpadu dengan wilayah maju,
- 4) memperluas jaringan informasi dan teknologi, dan
- 5) mengembangkan prasarana perdesaan khususnya prasarana pertanian dan transportasi penghubung dengan kawasan perkotaan.

#### 4. Konsep Manajemen Strategi

Memformulasikan strategi merupakan rangkaian kegiatan yang membutuhkan perhatian yang serius. Penggalan informasi dari pihak-pihak yang kompeten dalam suatu daerah merupakan langkah pertama dan kunci untuk menghasilkan strategi yang sesuai dengan kondisi lingkungan suatu daerah. Strategi berasal dari bahasa Yunani yaitu *strategos* dan *strategia*. Kata strategi dalam kegiatan berperang bukanlah suatu yang asing karena strategi itu sendiri dapat diartikan sebagai suatu pendekatan pemakaian sumberdaya di dalam kendala iklim kompetitif agar seperangkat sasaran dapat dipakai. Strategi sendiri digunakan dalam dua pengertian yaitu untuk menunjukkan kepada apa yang mau dilakukan oleh suatu organisasi secara aktif atau untuk menggambarkan reaksi positifnya terhadap perubahan lingkungan. Istilah strategi yang dipakai dalam studi berarti pengetahuan dan seni menangani sumber-sumber yang tersedia dari suatu organisasi untuk mencapai tujuan-tujuan tertentu yang diinginkan (Chandradhy dalam Denia, 2002).

Menurut David (2002), manajemen strategi merupakan seni dan pengetahuan untuk merumuskan, mengimplementasikan, dan mengevaluasi keputusan lintas fungsional yang membuat organisasi mampu mencapai obyektifnya. Menurut Nawawi (2003) manajemen strategi adalah perencanaan berskala besar yang berorientasi pada jangkauan masa depan yang jauh, dan ditetapkan sebagai keputusan manajemen puncak agar memungkinkan organisasi berinteraksi secara efektif dalam usaha menghasilkan sesuatu yang berkualitas, dengan diarahkan pada optimalisasi pencapaian tujuan dan berbagai sasaran organisasi. Fokus manajemen strategis

terletak pada memadukan manajemen, pemasaran, keuangan, produksi/operasi, penelitian dan pengembangan, serta sistem informasi komputer untuk mencapai keberhasilan organisasi. Pearce dan Robinson (1997) menyatakan bahwa manajemen strategi sebagai kumpulan keputusan dan tindakan yang menghasilkan perumusan (formulasi) dan pelaksanaan (implementasi) rencana -rencana yang dirancang untuk mencapai sasaran-sasaran organisasi. Pearce dan Robinson (1997) menjelaskan tiga bahan pokok sangat penting bagi keberhasilan suatu strategi :

- 1) Strategi harus konsisten dengan kondisi lingkungan persaingan. Tegasnya, strategi harus memanfaatkan peluang yang ada atau diperkirakan akan ada dan meminimalkan dampak dari ancaman-ancaman besar.
- 2) Strategi harus realistis dalam hal kemampuan intern organisasi. Akhirnya pemanfaatan peluang haruslah didasarkan tidak hanya pada adanya peluang itu sendiri melainkan juga pada kekuatan intern organisasi.
- 3) Strategi harus dilaksanakan secara cermat.

### **5. Konsep Pertanian dalam Pembangunan Daerah Tertinggal**

Selama 25 tahun lebih, sektor pertanian dikenal sebagai “*heavy regulated*” di pasar input, output dan distributor produk pertanian. Semula regulasi pertanian dimaksudkan untuk memperbaiki kinerja sektor pertanian, namun sampai saat ini kinerja sektor pertanian belum sesuai dengan harapan. Berbagai masalah yang dihadapi sektor pertanian ditambah lagi regulasi itu sendiri seperti monopoli dan monopsoni telah membuat sektor pertanian terdistorsi, tidak efisien dan berdaya saing kurang tinggi.

Menurut Tambunan (1998) sekilas dapat dilihat kondisi dan permasalahan sektor pertanian pada masa lalu cukup luas antara lain :

- (1) Pertumbuhan dan produktivitas pertanian yang rendah,
- (2) Nilai pangsa ekspor yang belum tinggi cenderung konstan dan bahkan beberapa komoditi cenderung turun,
- (3) Pendapatan pertanian (pertanian rakyat) yang masih rendah,
- (4) Daya saing masih rendah,
- (5) Teknologi yang masih ketinggalan,
- (6) Masalah lingkungan yang semakin serius.

Berdasarkan pengalaman-pengalaman di masa lalu, maka sudah saatnya dilakukan regionalisasi program pertanian melalui otonomi daerah sebagai wujud kebangkitan pertanian dalam pembangunan nasional.

Menurut Mosher dalam Hanafiah (1984) agar tercipta pembangunan pertanian yang berdaya saing maka perlu diperhatikan hal-hal berikut :

- 1) Pertanian Modern Harus dapat diciptakan yaitu mencakup :
  - a) Teknologi usahatani dan dayaguna atau efisiensi harus diperbaiki secara berkesinambungan.
  - b) Ragam komoditi yang dihasilkan usahatani harus selalu disesuaikan dengan permintaan pasar dan biaya produksi.
  - c) Kualitas atau mutu lahan pertanian, ketrampilan tenaga kerja dan peralatan kerja usahatani harus berubah sesuai dengan kebutuhan.

d) Kombinasi proporsi antara lahan, tenaga kerja dan modal selalu berubah sebagai akibat perubahan : tingkat pertumbuhan penduduk, alternative kesempatan kerja dan teknologi usahatani.

e) Pelayanan dari pemerintah dan swasta karena perubahan fungsional dalam cara-cara baru.

2) Pertanian sebagai Industri yaitu suatu usaha “*agribisnis*” dan bukan usahatani tradisional. Pertanian itu mencakup :

a) Proses Produksi Biologi : pertanian secara langsung memanfaatkan energy matahari melalui proses pertumbuhan biologis tanaman dan hewan.

b) Usahatani bervariasi dari subsisten ke komersial : usahatani bervariasi mulai dari usahatani subsiten yang memproduksi untuk konsumsi keluar dan usahatani komersial yang memproduksi untuk dijual ke pasar.

c) Komponen fungsional pertanian modern :

(1) usahatani yang bersifat tradisional dan modern,

(2) kegiatan komersial penunjang usahatani yang diselenggarakan oleh pemerintah maupun swasta dalam ruang lingkup kegiatan komersial, (3) kegiatan non-komersial penunjang usahatani

meliputi penelitian pertanian, pendidikan, latihan dan penyuluhan, serta

(4) agri-milleu merupakan kondisi yang diperlukan untuk menciptakan pertanian modern dengan melihat faktor ekonomi, politik dan budaya.

3) Struktur Geografi atau Wilayah Pertanian

4) Variasi atau Perbedaan Antar Wilayah

5) Ketergantungan antara Pembangunan Pertanian dan Industri

6) Pertanian melibatkan pemerintah dan swasta.

Sektor pertanian sebenarnya bersifat luwes dalam hal kemampuannya untuk tumbuh dan berdiversifikasi, yaitu sampai batas tertentu dalam ruang lingkup pembangunan secara keseluruhan, implikasi pembangunan pertanian itu sendiri merupakan terjemahan pembangunan ekonomi nasional yang dilakukan di daerah.

Menurut Hanafiah (1984) pada umumnya, kontribusi sektor pertanian terhadap pembangunan ekonomi berperan sebagai :

- 1) Pemasok bahan makan terhadap sektor-sektor ekonomi lainnya
- 2) Penyedia surplus bagi sektor-sektor lain, yaitu yang berasal dari tabungan dan pajak
- 3) Penghasil *marketable surplus* yang dapat meningkatkan permintaan penduduk pedesaan terhadap produksi sektor-sektor lainnya, dan
- 4) Sumber devisa, baik melalui kegiatan ekspor maupun penghematan devisa melalui substitusi impor.

Perlu ditegaskan lagi bahwa pembangunan pertanian merupakan bagian integral dari pembangunan ekonomi dan masyarakat secara umum. Pembangunan pertanian memberikan sumbangan serta menjamin kelangsungan hidup dari bertani. Selain itu, perlu disadari juga bahwa pembangunan pertanian merupakan produk masyarakat. Pertanian bukan semata-mata hasil kerja para petani saja, melainkan hasil kegiatan dari semua pihak. Pertanian tidak dapat berkembang melampaui tahap subsisten tanpa adanya perkembangan yang sesuai pada bidang

kehidupan lainnya dari suatu daerah dimana pertanian itu dilaksanakan.

Menurut Mosher (1996), dalam upaya pembangunan pertanian harus memperhatikan syarat-syarat pokok (*essentials*), tanpa salah satu dari padanya tidak akan ada pembangunan pertanian. Apabila semuanya lengkap, barulah pembangunan pertanian itu dapat terjadi, bahkan tanpa adanya satupun "faktor pelancar" (*accelarators*). Syarat-syarat pokok tersebut yaitu :

#### 1. Pasaran untuk Hasil Usahatani

Pembangunan pertanian ialah meningkatkan produksi hasil usahatani. Untuk hasil-hasil ini perlu ada pasaran serta harga yang cukup tinggi guna membayar kembali biaya-biaya tunai dan daya upaya yang telah dikeluarkan petani sewaktu memproduksinya. Dalam syarat yang pertama ini diperlukan tiga hal yaitu :

- 1) seseorang, di suatu tempat, yang membeli hasil usahatani : perlu ada permintaan (*demand*) terhadap hasil ini,
- 2) seseorang yang menjadi penyalur dalam penjualan hasil usahatani : sistem tataniaga, dan
- 3) kepercayaan petani pada kelancaran sistem tataniaga itu.

#### 2. Teknologi yang Senantiasa Berubah

Meningkatnya produksi pertanian adalah akibat pemakaian teknik-teknik atau metoda-metoda di dalam usahatani. Memang tidaklah mungkin untuk memperoleh hasil yang banyak dengan hanya menggunakan tanaman dan hewan serta tanah yang itu juga, dengan cara-cara yang tetap seperti dulu. Agar pembangunan pertanian dapat

berjalan terus, haruslah selalu terjadi perubahan. Apabila perubahan itu terhenti, maka pembangunan pertanian pun berhenti.

### 3. Tersedianya Sarana Produksi Secara Lokal

Kebanyakan metode baru yang dapat meningkatkan produksi pertanian, memerlukan penggunaan bahan-bahan yang dan alat-alat produksi khusus oleh petani. Di antaranya termasuk bibit, pupuk, pestisida, serta perkakas. Pembangunan pertanian menghendaki kesemuanya itu tersedia setempat atau dekat pedesaan, dalam jumlah cukup banyak untuk memenuhi keperluan tiap petani yang mau menggunakannya. Kemungkinan petani mau membelinya dan terus membeli lagi dari tahun ke tahun, apabila tiap bahan atau alat memiliki sifat :

- 1) Efektivitas dari segi teknis,
- 2) Mutunya dapat dipercaya,
- 3) Harganya tidak mahal,
- 4) Harus tersedia setempat dan se tiap waktu petani memerlukannya, dan
- 5) Harus dijual dalam ukuran atau takaran yang cocok.

### 4. Perangsang Produksi bagi Petani

Perangsang yang dapat secara efektif mendorong petani menaikkan produksinya adalah terutama bersifat ekonomis :

- 1) Perbandingan harga yang menguntungkan,
- 2) Bagi hasil yang wajar,
- 3) Tersedianya barang dan jasa yang ingin di beli oleh petani untuk keluarganya.



## 5. Pengangkutan

Syarat pokok yang kelima bagi pembangunan pertanian adalah pengangkutan. Tanpa pengangkutan yang efisien dan murah keempat syarat pokok lainnya tidak dapat diadakan secara efektif. Sedangkan faktor-faktor pelancar pembangunan pertanian adalah sebagai berikut :

1) Pendidikan Pembangunan : yaitu pendidikan yang bersikap selektif di dalam memilih bahan-bahan untuk membuat setiap generasi baru mengenal masa lampau dan selektif pula di dalam memilih pengetahuan, kecakapan dan ketrampilan baru yang diajarkannya kepada setiap orang.

2) Kredit Produksi : merupakan faktor pelancar penting bagi pembangunan pertanian.

Jenis kredit produksi antara lain :

(1) Penjualan sarana dan peralatan produksi secara kredit untuk dibayar kembali dalam bentuk hasil usahatani,

(2) Kredit terpimpin (*supervised credit*),

(3) Bank pertanian,

(4) Koperasi kredit,

(5) Kredit produksi dari pihak swasta (Peorangan).

3) Kerjasama Kelompok Petani : ada yang diselenggarakan secara informal. Di Indonesia kegiatan semacam ini disebut gotong-royong.

4) Memperbaiki dan Memperluas Tanah Pertanian : yang menjadi persoalan bukanlah perlu atau tidaknya tanah pertanian diperbaiki dan diperluas. Melainkan, pertanyaan pokok ialah dimana usaha ini perlu dilakukan dan bagaimana caranya.

5) Perencanaan Nasional untuk Pembangunan Pertanian : adalah proses pengambilan keputusan oleh pemerintah tentang apa yang hendak dilakukan mengenai tiap kebijaksanaan dan tindakan yang mempengaruhi pembangunan pertanian selama jangka waktu tertentu.

#### ***D. Komoditas Unggulan***

Komoditas unggulan adalah komoditas andalan yang memiliki posisi strategis, berdasarkan baik pertimbangan geografis daerah maupun sosial ekonomi dan kelembagaan (penguasa teknologi, kemampuan sumberdaya manusia, infrastruktur, dan kondisi sosial budaya setempat), untuk dikembangkan disuatu daerah (Natawidjaja, R.S.T. Karyani, dan T.I. Noor, identifikasi sentra pengembangan Agribisnis Komoditas Unggulan di Jawa Barat, Jurnal Agrikultura 13, 2002).

Sektor unggulan dipastikan memiliki potensi lebih besar untuk tumbuh lebih cepat dibandingkan sektor lainnya dalam suatu daerah terutama adanya faktor pendukung terhadap sektor unggulan tersebut yaitu akumulasi modal, pertumbuhan tenaga kerja yang terserap, dan kemajuan teknologi (*technological progress*). Penciptaan peluang investasi juga dapat dilakukan dengan memberdayakan potensi sektor unggulan yang dimiliki oleh daerah yang bersangkutan (Rachbini, 2001).

Sektor unggulan di suatu daerah (wilayah) berhubungan erat dengan data PDRB dari daerah bersangkutan. Karena di dalam PDRB terkandung informasi yang sangat penting diantaranya untuk melihat output sektor ekonomi (kontribusi masing-masing

sektor) dan tingkat pertumbuhan dalam suatu daerah baik daerah provinsi maupun kabupaten/kota.

### **1. Kriteria Penentuan Sektor Unggulan**

Penentuan sektor unggulan menjadi hal yang penting sebagai dasar perencanaan pembangunan daerah sesuai era otonomi daerah saat ini, dimana daerah memiliki kesempatan serta kewenangan untuk membuat kebijakan yang sesuai dengan potensi daerah demi mempercepat pembangunan ekonomi daerah. Adapun kriteria sektor unggulan menurut Sambodo dalam Usya (2006) yaitu: pertama sektor unggulan memiliki laju pertumbuhan ekonomi yang tinggi, kedua sektor unggulan memiliki angka penyerapan tenaga kerja yang relatif besar, ketiga sektor unggulan memiliki keterkaitan antara sektor yang tinggi baik ke depan maupun ke belakang, dan keempat sektor yang mampu menciptakan nilai tambah yang tinggi.

Menurut Rachbini (2001) ada empat syarat agar suatu sektor tertentu menjadi sektor prioritas, yaitu :

1. Sektor tersebut harus menghasilkan produk yang mempunyai permintaan yang cukup besar sehingga laju pertumbuhan berkembang cepat akibat dari efek permintaan tersebut.
2. Karena ada perubahan teknologi yang teradopsi secara kreatif maka fungsi produksi baru bergeser dengan pengembangan kapasitas yang lebih luas.
3. Harus terjadi peningkatan investasi kembali dari hasil-hasil produksi sektor yang menjadi prioritas tersebut, baik swasta maupun pemerintah.

4. Sektor tersebut harus berkembang sehingga mampu memberi pengaruh terhadap sektor-sektor lainnya

Menurut Ambardi dan Socia (2002), kriteria komoditas unggulan suatu daerah, diantaranya:

1. Komoditas unggulan harus mampu menjadi penggerak utama pembangunan perekonomian. Artinya, komoditas unggulan dapat memberikan kontribusi yang signifikan pada peningkatan produksi, pendapatan, maupun pengeluaran.
2. Komoditas unggulan mempunyai keterkaitan ke depan dan ke belakang yang kuat, baik sesama komoditas unggulan maupun komoditas lainnya.
3. Komoditas unggulan mampu bersaing dengan produk sejenis dari wilayah lain di pasar nasional dan pasar internasional, baik dalam harga produk, biaya produksi, kualitas pelayanan, maupun aspek-aspek lainnya.
4. Komoditas unggulan daerah memiliki keterkaitan dengan daerah lain, baik dalam hal pasar (konsumen) maupun pemasokan bahan baku (jika bahan baku di daerah sendiri tidak mencukupi atau tidak tersedia sama sekali).
5. Komoditas unggulan memiliki status teknologi yang terus meningkat, terutama melalui inovasi teknologi.
6. Komoditas unggulan mampu menyerap tenaga kerja berkualitas secara optimal sesuai dengan skala produksinya
7. Komoditas unggulan bisa bertahan dalam jangka waktu tertentu, mulai dari fase kelahiran, pertumbuhan, puncak hingga penurunan. Di saat komoditas unggulan yang

satu memasuki tahap penurunan, maka komoditas unggulan lainnya harus mampu menggantikannya.

8. Komoditas unggulan tidak rentan terhadap gejolak eksternal dan internal.

9. Pengembangan komoditas unggulan harus mendapatkan berbagai bentuk dukungan. Misalnya, dukungan keamanan, sosial, budaya, informasi dan peluang pasar, kelembagaan, fasilitas insentif/disinsentif, dan lain-lain.

10. Pengembangan komoditas unggulan berorientasi pada kelestarian sumber daya dan lingkungan.

. Komoditas unggulan harus mampu menjadi penggerak utama pembangunan perekonomian. Artinya komoditas unggulan dapat memberikan kontribusi yang signifikan pada peningkatan produksi, pendapatan, maupun pengeluaran. Komoditas unggulan mempunyai keterkaitan ke depan (*forward linkage*) dan keterkaitan ke belakang (*backward linkage*) yang kuat, baik sesama komoditas maupun komoditas lainnya. Komoditas unggulan mampu bersaing dengan produk sejenis dari wilayah lain di pasar nasional dan pasar internasional, baik dalam harga produk, biaya produksi, kualitas pelayanan, maupun aspek-aspek lainnya. Selain itu, komoditas unggulan daerah memiliki keterkaitan dengan daerah lain, baik dalam hal pasar (konsumen) maupun pemasokan bahan baku (jika bahan baku di daerah sendiri tidak mencukupi atau tidak tersedia sama sekali). Komoditas unggulan memiliki status teknologi yang terus meningkat, terutama melalui

inovasi teknologi. Komoditas unggulan bisa bertahan dalam jangka waktu tertentu, mulai dari fase kelahiran, pertumbuhan, puncak hingga penurunan. Begitu komoditas yang satu memasuki tahap penurunan, maka komoditas unggulan lainnya harus menggantikannya. Komoditas unggulan mampu menyerap tenaga kerja berkualitas secara optimal sesuai dengan skala produksinya. Komoditas unggulan tidak rentan terhadap gejala eksternal dan internal. Pengembangan komoditas unggulan harus mendapatkan berbagai bentuk dukungan, misalkan dukungan keamanan, social, budaya, informasi dan peluang pasar, kelembagaan, fasilitas insentif/disinsentif dan lain-lain. Pengembangan komoditas unggulan berorientasi pada kelestarian sumber daya dan lingkungan.

Penetapan komoditas unggulan di suatu daerah menjadi suatu keharusan dengan pertimbangan komoditas tersebut mampu bersaing secara berkelanjutan dengan komoditas-komoditas yang sama yang dihasilkan oleh daerah lain, diusahakan secara efisien dari sisi teknologi dan sosial ekonomi serta memiliki keunggulan komparatif dan kompetitif. Selain itu, kemampuan suatu daerah untuk memproduksi dan memasarkan semua komoditas yang sesuai dengan kondisi lahan dan iklim daerah tertentu juga sangat terbatas. Komoditas unggulan ditetapkan melalui pendekatan metode deskriptif dengan mengidentifikasi secara menyeluruh potensi dan kendala dalam pengembangan masing-masing komoditas disetiap daerah (Natawidjaja, R.S.T. Karyani, dan T.I. Noor, identifikasi sentra pengembangan Agribisnis Komoditas Unggulan di Jawa Barat, Jurnal Agrikultura

13, 2002). Data potensi, peluang, trend produksi dan luas tanam, analisis ekonomi masing-masing komoditas, daya tarik dan daya saing masing-masing komoditas dan kendala pengembangan masing-masing komoditas tersebut diperoleh melalui data sekunder dari Pemerintah Daerah dan berbagai dinas pertanian terkait selama 5-10 tahun terakhir, baik di propinsi maupun kabupaten, serta dari berbagai studi dan penelitian sebelumnya. Faktor daya tarik agribisnis terdiri dari aspek :

1. Ukuran pasar: Besarnya permintaan pasar (dalam negeri dan ekspor) terhadap komoditas unggulan
2. Pertumbuhan pasar: Trend besarnya perubahan permintaan pasar setiap tahun, baik domestik maupun ekspor.
3. Marjin laba: Besarnya keuntungan yang diperoleh dari usaha komoditas unggulan
4. Tingkat kompetisi: Tingkat persaingan pasar yang dilihat dari jumlah pelaku dan jumlah daerah yang mengusahakan komoditas unggulan, baik regional, nasional, maupun internasional.
5. Pengaruh inflansi: pengaruh perubahan inflansi dan kurs uang terhadap keberlangsungan usaha komoditas unggulan.
6. Kondisi Sosial, Politik, dan Hukum: Pengaruh adanya perubahan sosial, politik, dan hukum pada tingkat nasional dan internasional yang mempengaruhi kelangsungan usaha komoditas unggulan.
7. Kebutuhan modal: Besarnya kebutuhan modal yang diperlukan untuk melaksanakan usaha komoditas unggulam. Sedangkan factor daya saing

agribisnis propinsi di tatanan nasional dan internasional, meliputi aspek (Natawidjaja, R.S.T. Karyani, dan T.I. Noor, identifikasi sentra pengembangan Agribisnis Komoditas Unggulan di Jawa Barat, Jurnal Agrikultura 13, 2002):

- a. Pangsa pasar: Besarnya permintaan pasar (dalam negeri dan ekspor) terhadap komoditas unggulan.
- b. Pertumbuhan pangsa pasar: Pertumbuhan periodik permintaan pasar setiap tahun, baik domestik maupun ekspor, yang dapat dipenuhi propinsi.
- c. Kualitas komoditas unggulan: kualitas komoditas unggulan yang dihasilkan
- d. Citra komoditas unggulan: Persepsi konsumen terhadap komoditas unggulan
- e. Jaringan pemasaran: jangkauan pasar komoditas unggulan
- f. Efektifitas Promosi: Adana tau tidak adanya promosi dan tingkat efektifitas promosi (bila ada) komoditas unggulan.
- g. Kondisi harga: Mekanisme penetapan harga komoditas unggulan
- h. Efisiensi Biaya: Biaya produksi komoditas unggulan.

Penentuan komoditas unggulan nasional dan daerah merupakan langkah awal menuju pembangunan pertanian yang berpijak pada konsep efisiensi untuk meraih keunggulan komparatif dan kompetitif dalam menghadapi globalisasi perdagangan. Langkah menuju efisiensi dapat ditempuh dengan mengembangkan komoditas yang mempunyai keunggulan komparatif baik ditinjau dari sisi penawaran maupun permintaan. Dari sisi penawaran komoditas unggulan dicirikan oleh superioritas dalam pertumbuhan pada kondisi biofisik, teknologi dan kondisi sosial ekonomi petani disuatu wilayah. Sedangkan dari sisi permintaan, komoditas



unggulan dicirikan oleh kuatnya permintaan di pasar baik pasar domestik maupun internasional. Kondisi sosial ekonomi yang dimaksud mencakup penguasaan teknologi, kemampuan sumberdaya manusia, infrastruktur misalnya pasar dan kebiasaan petani setempat.

## **2. Pengembangan Sektor Unggulan Sebagai Strategi Pembangunan Daerah.**

Permasalahan pokok dalam pembangunan daerah adalah terletak pada penekanan kebijakan-kebijakan pembangunan yang didasarkan pada kekhasan daerah yang bersangkutan (*endogenous development*) dengan menggunakan potensi sumber daya manusia. Orientasi ini mengarahkan pada pengambilan inisiatif-inisiatif yang berasal dari daerah tersebut dalam proses pembangunan untuk menciptakan kesempatan kerja baru dan merangsang peningkatan ekonomi. Sebelum diberlakukannya otonomi daerah, ketimpangan ekonomi regional di Indonesia disebabkan karena pemerintah pusat menguasai dan mengendalikan hampir sebagian besar pendapatan daerah yang ditetapkan sebagai penerimaan negara, termasuk pendapatan dari hasil sumber daya alam dari sektor pertambangan, perkebunan, kehutanan dan perikanan/ kelautan. Akibatnya daerah-daerah yang kaya sumber daya alam tidak dapat menikmati hasilnya secara layak.

Menurut pemikiran ekonomi klasik bahwa pembangunan ekonomi di daerah yang kaya sumber daya alam akan lebih maju dan masyarakatnya lebih makmur dibandingkan di daerah yang miskin akan sumber daya alam. Hingga tingkat tertentu, anggapan ini masih bisa dalam artian sumber daya alam harus dilihat sebagai modal

awal untuk pembangunan yang selanjutnya harus dikembangkan terus. Dan untuk ini diperlukan faktor-faktor lain, diantaranya yang sangat penting adalah teknologi dan sumber daya manusia (Tambunan, 2001).

Pembangunan sektor ekonomi dengan mengacu pada sektor unggulan selain berdampak pada percepatan pertumbuhan ekonomi juga akan berpengaruh pada perubahan mendasar dalam struktur ekonomi. Penentuan sektor unggulan menjadi hal yang penting sebagai dasar perencanaan pembangunan daerah sesuai era otonomi daerah saat ini, di mana daerah memiliki kesempatan dan kewenangan untuk membuat kebijakan yang sesuai dengan potensi daerah demi mempercepat pembangunan ekonomi daerah untuk peningkatan kemakmuran masyarakat.

#### **E. Infrastruktur**

Infrastruktur penunjang diarahkan untuk mendukung pengembangan sistem dan usaha agribisnis dalam suatu kesisteman yang utuh dan menyeluruh pada kawasan sentra produksi pangan, yaitu meliputi sebagai berikut.

1. Dukungan sarana dan prasarana untuk menunjang subsistem agribisnis hulu (*up stream agribusiness*) untuk menunjang kelancaran aliran barang masuk dari kota ke kawasan sentra produksi pangan dan sebaliknya. Seperti bibit, benih, mesin dan peralatan pertanian, pupuk, pestisida, obat/vaksin ternak, dan lain-lain. Jenis dukungan sarana dan prasarana dapat berupa sebagai berikut.
  - a. Jalan penghubung antar desa-kota.
  - b. Gudang penyimpanan Saprotan (sarana produksi pertanian).

- c. Tempat bongkar muat Saprotan.
2. Dukungan sarana dan prasarana untuk menunjang subsistem usaha tani/pertanian primer (*on-farm agribusiness*) untuk peningkatan produksi usaha budidaya pertanian yaitu berupa tanaman pangan, hortikultura, perkebunan, peternakan, perikanan, dan kehutanan. Jenis dukungan tersebut dapat berupa sebagai berikut.
    - a. Jalan usaha tani (*farm road*) dari desa pusat ke desa *hinterland* maupun antar desa *hinterland* yang menjadi pemasok hasil pertanian.
    - b. Penyediaan sarana air baku melalui pembuatan sarana irigasi untuk mengairi dan menyirami lahan pertanian.
    - c. Dermaga, tempat pendaratan kapal penangkap ikan, dan tambatan perahu pada kawasan budidaya perikanan tangkapan, baik di danau ataupun di laut.
    - d. Sub terminal pengumpul pada desa-desa yang menjadi *hinterland*.
  3. Dukungan sarana dan prasarana untuk mendukung subsistem agribisnis hilir (*down stream agribusiness*) berupa industri-industri pengolahan hasil pertanian sebelum dipasarkan sehingga mendapat nilai tambah. Jenis dukungan sarana dan prasarana dapat berupa sebagai berikut.
    - a. Sarana pengeringan hasil pertanian seperti lantai jamur gabah, jagung, kopi, coklat, kopra, dan tempat penjemuran ikan.
    - b. Gudang penyimpanan hasil pertanian termasuk didalamnya sarana pengawetan/pendinginan (*cold storage*).

- c. Sarana pengolahan hasil pertanian seperti tempat penggilingan, tempat pengemasan, rumah potong hewan, tempat pencucian dan sortir hasil pertanian, sarana industri-industri rumah tangga termasuk *food service*. Seperti pembuatan keripik, dodol, jus, bubuk/tepung, produk segar supermarket, *aero catering*, dan lain-lain.
- d. Sarana pemasaran dan perdagangan hasil pertanian seperti pasar tradisional, kios cinderamata, pasar hewan, tempat pelelangan ikan, dan terminal agribisnis.
- e. Terminal, pelataran, tempat parkir serta bongkar muat barang, termasuk sub terminal agribisnis (STA).
- f. Sarana promosi dan pusat informasi pengembangan agribisnis.
- g. Sarana kelembagaan dan perekonomian seperti bangunan koperasi usaha bersama (KUB), perbankan, balai pendidikan dan pelatihan agribisnis.
- h. Jalan antar desa-kota, jalan antar desa, jalan poros desa dan jalan lingkaran desa yang menghubungkan beberapa desa *hinterland*.
- i. Sarana penunjang seperti pembangkit listrik/generator listrik, telepon, sarana air bersih untuk pembersihan dan pengolahan hasil pertanian, sarana pembuangan limbah industri dan sampah hasil olahan.

#### **F. Agribisnis**

Definisi agribisnis yang dikemukakan oleh Davis dan Golberg dalam Intan, Manajemen Agribisnis, 2001 memberikan konsep dan wawasan yang sangat dalam tentang pertanian modern menghadapi millennium ketiga. Agribisnis yang

merupakan satu sistem, bila akan dikembangkan harus terpadu dan selaras dengan semua subsistem yang ada didalamnya. Pengembangan agribisnis tidak akan efektif dan efisien bila hanya mengembangkan salah satu subsistem yang ada didalamnya. Sebagai contoh, pengembangan usaha budidaya pisang disatu daerah tetapi tidak berhasil meningkatkan pendapatan masyarakat secara nyata karena tidak disertai dengan pengembangan dan penyiapan sistem pemasarannya. Dalam menjamin keberhasilan penerapan Agribisnis, maka diperlukan manajemen agrobisnis mulai dari keputusan perencanaan, pengorganisasian, pelaksana, pengawasan, pengendalian, hingga evaluasi proses produksi. Manajemen produksi, terutama menyangkut keputusan lokasi, usuran atau volume, dan tata letak fasilitas, pembelian persediaan, dan penjadwalan serta mutu produk, akan menjadi pertanian khusus dari para manajer produksi. Usaha produksi pertanian, produksi primer, sangat variatif dan sangat bergantung kepada jenis komoditasnya yang diusahakan. Namun, pada intinya manajemen produksi pertanian mencakup kegiatan perencanaan, pengorganisasian input-input dan sarana, pelaksana, pengawasan, evaluasi, dan pengendalian. Ruang lingkup manajemen produksi pertanian tersebut diuraikan dibawah ini.

1. Pemilihan komoditas pertanian pemilihan komoditas yang akan diusahakan memegang peranan penting alam keberhasilan uasaha produksi pertanian. Komoditas yang bernilai ekonomis tinggi akan menjadi prioritas utama, tetapi perlu dipertimbangkan hal-hal yang berhubungan dengan pemasarannya.

2. Pemilihan Lokasi Produksi Pertanian. Untuk usaha agribisnis berskala kecil mungkin pemilihan lokasi produksi tidak menjadi suatu prioritas, karena umumnya produksi dilakukan di daerah domisili para petani. Namun, usaha agribisnis berskala menengah keatas, seperti perusahaan perkebunan, perikanan, peternakan, dan lainnya yang dikelola oleh perusahaan dengan modal investasi yang berjumlah besar, maka pemilihan lokasi tersebut akan besar pengaruhnya bagi keberhasilan dan kesinambungan usaha. Beberapa hal yang menjadi pertimbangan dalam pemilihan lokasi adalah ketersediaan tenaga kerja, ketersediaan prasarana dan sarana fisik penunjang, lokasi pemasaran, dan ketersediaan insentif daerah. Pertimbangan lainnya adalah lokasi pemasaran. Sebaiknya lokasi produksi dekat dengan lokasi pemasaran, terutama untuk komoditas-komoditas yang tidak tahan lama, seperti produk hortikultura. Walaupun demikian, pada era kemajuan teknologi seperti sekarang ini, jarak antara lokasi produksi dan lokasi pasar tidak menjadi prioritas karena dengan teknologi daya tahan produk dapat diperpanjang dan jarak dapat relative diperpendek dengan alat-alat pengangkutan yang cepat.

Dari segi karakteristik daerah tertinggal diidentikan dengan daerah yang tergolong pedesaan dimana mata sektor pertanian merupakan sektor tunggal dan unggul dalam peningkatan kesejahteraan masyarakat. Konsep pengembangan daerah berbasis komoditi unggulan merupakan salah satu upaya dalam membangun pedesaan. Agribisnis mencakup segala hal yang berkaitan dengan perencanaan, pengaturan, pengorganisasian hingga pemasaran hasil-hasil komoditas

unggulan pada daerah. Tentunya hal ini akan berlaku sama dengan pengembangan agropolitan di Kecamatan Tiworo Selatan nantinya. Hal ini dikarenakan pentingnya komoditas unggulan diprioritaskan dalam memajukan daerah tertinggal di Kecamatan Tiworo Selatan mengingat potensi komoditas unggulan yang terdapat di Kecamatan Tiworo Selatan.

### ***G. Strategi Pengembangan Wilayah Daerah Tertinggal Berbasis Komoditas***

Pengembangan wilayah merupakan salah satu hal yang penting dan harus ada dalam tujuan perencanaan daerah. Pengembangan wilayah perlu didasarkan pada potensi fisik, sosial dan budaya yang ada di daerah tersebut. Pengembangan wilayah adalah seluruh tindakan yang dilakukan dalam rangka memanfaatkan potensi-potensi wilayah yang ada untuk mendapatkan kondisi- kondisi dan tatanan kehidupan yang lebih baik bagi kepentingan masyarakat di daerah tersebut dan dalam skala nasional (Mulyanto, 2008).

Tujuan dari pengembangan wilayah terdiri dari 3 aspek yaitu:

#### **1. Sosial**

Usaha – usaha mencapai pemenuhan kebutuhan- kebutuhan dan peningkatan kualitas hidup serta peningkatan kesejahteraan individu, keluarga dan seluruh masyarakat di dalam wilayah tersebut. Salah satu contohnya yaitu dengan mengurangi pengguran dan menyediakan sarana dan prasarana kehidupan yang baik seperti pemukiman, fasilitas transportasi, kesehatan, air minum dan lainnya.

## 2. Ekonomi

Usaha-usaha mempertahankan dan memacu perkembangan dan pertumbuhan kesinambungan dan perbaikan kondisi- kondisi ekonomis yang baik bagi kehidupan dan memungkinkan pertumbuhan yang lebih tinggi.

## 3. Wawasan Lingkungan

Pencegahan kerusakan dan pelestarian terhadap keseimbangan lingkungan. Aktivitas ekonomi apapun yang manusia lakukan dengan mengambil sesuatu dari atau memanfaatkan potensi alam akan mempengaruhi keberlangsungan alam itu sendiri.

Strategi Pengembangan wilayah terbagi dalam 2 aspek (Rustiadi, 2009) yaitu melalui *demand side* dan *supply side*. Strategi *demand side* adalah suatu strategi pengembangan wilayah yang diupayakan melalui peningkatan barang-barang dan jasa-jasa dari masyarakat setempat melalui kegiatan produksi lokal. Tujuan pengembangan wilayah secara umum adalah meningkatkan taraf hidup penduduk. Peningkatan taraf hidup tersebut diharapkan akan meningkatkan perkembangan sektor industri dan jasa-jasa yang akan lebih mendorong perkembangan wilayah tersebut. Strategi *supply side* yaitu suatu strategi pengembangan wilayah yang diupayakan melalui investasi modal untuk kegiatan-kegiatan produksi yang berorientasi keluar daerah maupun luar negeri. Tujuan penggunaan strategi ini adalah untuk meningkatkan pasokan dari komoditi yang pada umumnya diproses dari sumber daya lokal. Kegiatan produksi terutama ditujukan untuk tujuan ekspor ke daerah lain



ataupun ke luar negeri diharapkan dapat mendorong peningkatan pendapatan lokal. Selanjutnya, akan menarik kegiatan lain untuk datang ke wilayah tersebut.

Adanya nilai kepentingan terhadap tuntutan memacu optimalisasi pendanaan secara mandiri terkait era otonomi daerah dan pengembangan basis ekonomi lokal yang membantu penyerapan tenaga kerja, maka daerah dituntut bisa memetakan komoditas unggulan yang dimiliki daerahnya. Identifikasi terhadap produk unggulan tentu sangat beragam serta bias merujuk pada aspek pendekatan yang berbeda. Artinya, suatu komoditas bisa disebut unggulan kalau sifatnya padat karya, nilai eksportnya tertinggi, investasinya yang terbesar, dan atau mungkin penggunaan basis sumber daya ekonomi lokalnya adalah terbesar. Oleh karena itu perlu ada kejelasan batasan yang dimaksud dengan komoditas unggulan agar pemahamannya tidak justru bias.

Produk unggulan adalah produk yang potensial untuk dikembangkan di suatu daerah dengan memanfaatkan sumberdaya setempat, serta mendatangkan pendapatan bagi masyarakat dan pemerintah. Produk unggulan juga merupakan produk yang memiliki daya saing, berorientasi pasar dan ramah lingkungan, sehingga tercipta keunggulan kompetitif yang siap menghadapi persaingan global. Identifikasi atas produk-produk unggulan di daerah pada dasarnya tidak bisa terlepas dari kepedulian para elite di daerah. Artinya, elite daerah perlu bersungguh-sungguh menentukan arah kebijakan ekonomi regional di daerah. Pemilihan aplikasi strategi pengembangan ekonomi lokal menjadi begitu krusial

dalam konteks desentralisasi ekonomi dan otonomi daerah seperti sekarang (Chuzaimah dan Mabruroh, 2008).

Prawoto (2010), penentuan komoditas unggulan daerah dapat dilakukan melalui pemetaan potensi investasi berdasarkan sektor-sektor ekonomi unggulan (*competitive scale*). Tujuan pemetaan sektor unggulan daerah diperlukan untuk antara lain :

1. basis data sebagai bahan promosi untuk menarik investor luar daerah serta untuk melakukan negosiasi dengan pemerintah pusat dalam alokasi pembiayaan program-program pembangunan yang diprioritaskan daerah
2. pemerintah dapat mempertajam skala prioritas program pembangunan dan investasi yang lebih prospektif
3. pemerintah juga dapat menyusun kebijakan-kebijakan yang lebih pragmatis untuk mengeliminir kendala-kendala struktural, institusional, dan legal di bidang bisnis dan investasi.

Beberapa konsep pembangunan kawasan dengan didasarkan pada pengembangan komoditas unggulan semakin mengemuka terutama dalam pembangunan pertanian di Indonesia. Fokus pada strategi pembangunan kawasan berbasis pada komoditas unggulan diharapkan dapat memberikan nilai tambah dan kontribusi yang besar pada peningkatan perekonomian daerah.

Keberlanjutan pembangunan pertanian dipengaruhi oleh jenis komoditas yang diusahakan. Komoditas unggulan merupakan jenis pilihan komoditas yang diusahakan pada daerah setempat yang memiliki sifat-sifat unggul bagi daerah

tersebut bila diandingkan dengan daerah lainnya. Sifat unggul dapat dilihat antara lain dengan :

1. Dari segi ekologi pengusahaan komoditas pada suatu lahan dapat memenuhi kebutuhan hidup masyarakat di masa sekarang tanpa merugikan generasi yang akan datang
2. Dari segi ekonomis komoditas yang diusahakan menguntungkan secara financial dengan jangkauan pasar yang luas dan permintaan yang tinggi
3. Dari segi sosial pengusahaan komoditas didukung dengan adanya partisipasi masyarakat maupun pemerintah
4. Dari segi kelembagaan komoditas yang diusahakan didukung pula oleh kebijakan maupun sumberdaya pendukung lainnya.

Pembangunan pedesaan melalui sistem pertanian berkelanjutan yang didukung oleh komoditas unggulan diharapkan dapat memberikan solusi yang tepat untuk mengatasi dan menjawab berbagai permasalahan kesenjangan antara desa dan kota (Hariani, 2007).

Pengembangan kawasan komoditas unggulan memerlukan pemilihan kawasan yang akan dikembangkan dengan persyaratan tertentu dan sebagian diantaranya (Bappenas, 2006) adalah:

1. Memiliki kontribusi tinggi terhadap ekonomi daerah;
2. Memiliki kesesuaian lokasi;
3. Memiliki potensi untuk direplikasi dan desiminasi;
4. Komplementer dengan kawasan lain;

5. Memiliki potensi pasar yang luas dan kemampuan memenangkan tingkat persaingan; dan
6. Memiliki potensi respon dan dukungan dari pelaku dan stake holder yang memadai.

Berdasarkan hal ini, komoditas unggulan dan kawasan komoditas yang ditetapkan untuk dikembangkan haruslah memiliki kontribusi yang tinggi terhadap perekonomian dan pembangunan ekonomi daerah dalam jangka panjang. Oleh karenanya, spesialisasi, kontribusi, kompetensi inti komoditas unggulan dan kawasan pengembangannya penting untuk diketahui sebelum suatu komoditas dan kawasan pengembangannya ditetapkan. Sebuah analisis yang mendiagnosis kontribusi dan spesialisasi dari sisi penciptaan nilai tambah (value added) perekonomian, pertumbuhan ekonomi (economic growth); penyerapan tenaga kerja; penyediaan produksi dalam rangka ketahanan pangan, bahan baku industri, peningkatan perdagangan, peningkatan investasi dan lain-lain; peningkatan aktivitas perdagangan antar wilayah dan kemungkinan untuk perluasan kawasan perlu dilakukan. Hal ini penting mengingat upaya perbaikan kawasan dari gabungan sentra produksi yang sudah ada dan merupakan cikal bakal kawasan yang sudah ada maupun pembentukan dan pengembangan pada wilayah yang baru akan menghadapi kondisi yang sifatnya semakin kompleks, mengingat hampir semua level di lini kegiatan memerlukan perbaikan atau pembangunan.

Pengembangan kawasan komoditas unggulan yang dilandasi oleh Permentan No 50/2012) adalah dalam rangka mencapai empat target sukses Kementerian Pertanian(Kementan). Implementasi pengembangan kawasan komoditas unggulan yang mengaitkannya dengan kawasan-kawasan lain yang telah ada memiliki arah sebagai berikut:

1. Mendorong konsep pengembangan satu kawasan satu komoditas unggulan utama (satu kawasan satu kompetensi inti/komoditas unggulan).Dalam hal ini bukan berarti hanya satu komoditas saja yang dikembangkan namun demikian perlu ditetapkan satu komoditas utama tanpa harus meninggalkan komoditas lainnya.
2. Penetapan pusat pengembangan kawasan yang dijadikan pusat layanan pengembangan, selanjutnya sentra-sentra disekitarnya digabungkan menjadi bagian sebuah satu kesatuan kawasan yang utuh sehingga mencakup wilayah yang lebih luas dan mencapai skala efisiensi kawasan.
3. Mendorong keterkaitan usaha pengembangan komoditas unggulan pada setiap sentra dalam kawasan dengan pusat distribusi bahan baku dan penolong serta kebutuhan sarana lainnya yang umumnya terletak pada kawasan lain yang telah terbentuk sebelumnya dan menggerakkan pusat-pusat tersebut mampu melayani hingga lokasi terdekat petani.

4. Mengembangkan pusat-pusat pertumbuhan di setiap kawasan inti dalam pengembangan yang akan diposisikan sebagai simpul pengolahan dan pemasaran komoditas unggulan.
5. Meningkatkan aksesibilitas dan jaringan interaksi: informasi, transportasi, telekomunikasi dan jaringan kemitraan dan aliran produk antara pusat pengembangan kawasan dengan sentra atau zona kawasan pendukung.
6. Disamping dilakukan upaya perbaikan infrastruktur jalan, jembatan, terminal, pusat promosi dan pasar serta infrastruktur lainnya seperti jaringan air dan listrik, diperlukan infrastruktur lainnya yaitu Pusat Layanan Agribisnis yang memberikan bantuan teknis budidaya, layanan mutu, sertifikasi produk, kemasan dan merk termasuk perijinan usaha jika diperlukan.
7. Pengembangan infrastruktur dalam rangka pengembangan kawasan harus dilakukan secara terpadu sehingga mampu mengurangi disparitas pertumbuhan antar kawasan inti perlu dilakukan upaya untuk mendorong pola perkembangan yang lebih seimbang dan serasi antar sentra.

Hal ini berarti bahwa dalam upaya peningkatan daya saing dan nilai tambah komoditas unggulan melalui pengembangan spesialisasi dan kompetensi inti dapat dilakukan melalui sistem agribisnis terpadu dengan pendorong utama

atau lokomotif pengembangan adalah pengembangan agroindustri dan pemasaran hasil yang didukung oleh subsistem hulu dan penunjangnya.



## **BAB III**

### **METODE PENELITIAN**

#### ***A. Jenis Penelitian***

Jenis penelitian ini bersifat survey dengan pendekatan *deskriptif kualitatif-kuantitatif*, yang mana penelitian dengan pendekatan kualitatif dalam penelitian ini yaitu penelitian non matematis dengan proses menghasilkan data-data dari hasil temuan berupa pengamatan survey. Adapun penelitian kuantitatif dalam penelitian ini yaitu jenis penelitian dengan menggunakan data-data tabulasi atau data angka sebagai bahan pembandingan maupun bahan rujukan dalam menganalisis secara deskriptif.

#### ***B. Lokasi dan Waktu Penelitian***

Penelitian ini dilakukan di Kecamatan Tiworo Selatan Kabupaten Muna. Adapun waktu yang dibutuhkan dalam melakukan penelitian ini insya Allah dilakukan selama dua bulan yang dimulai dari bulan Desember sampai bulan Februari 2015.

#### ***C. Jenis dan Sumber Data***

##### **1. Jenis Data**

Menurut jenisnya data terbagi atas dua yaitu :

- a. Data kualitatif Adalah jenis data yang berupa kondisi kualitatif objek dalam ruang lingkup studi atau data yang tidak bisa langsung diolah dengan



menggunakan perhitungan sederhana. Dalam studi ini yang termasuk jenis data kualitatif yaitu seperti ;

- 1) Kondisi Jalan
- 2) Kondisi Komunikasi
- 3) Irigasi
- 4) dll

b. Data kuantitatif: Adalah jenis data yang berupa angka atau numerik yang bisa langsung diolah dengan menggunakan metode perhitungan yang sederhana. Yang termasuk dalam jenis data kuantitatif dalam penelitian ini adalah:

- 1) Jumlah sarana dan prasarana pendukung
- 2) Jumlah penduduk
- 3) dll

## 2. Sumber Data

Sumber data yang digunakan untuk melakukan penelitian :

### a. Data Primer

Data primer adalah data yang diperoleh melalui pengamatan langsung pada lokasi penelitian. Jenis data tersebut diperoleh dengan cara survey lapangan di Kecamatan Tiworo Selatan Kabupaten Muna yaitu meliputi ketersediaan sarana dan prasarana pendukung.

b. Data Sekunder

Data sekunder adalah data yang diperoleh dari instansi yang terkait dengan kebutuhan data yang diperlukan. Adapun data sekunder dan instansi terkait yang dimaksud adalah:

- 1) Penguasaan dan penerapan teknologi pertanian
- 2) Lembaga pengelolaan
- 3) Jumlah penduduk
- 4) DII



### D. Variabel Penelitian

**Tabel 1.** Variabel Penelitian

Rumusan Masalah	Variabel	Metode Analisis
1. Apa saja komoditas unggulan dalam mendukung ekonomi wilayah di Kecamatan Tiworo Selatan?	a. Komoditas Unggulan <ol style="list-style-type: none"> <li>1. Jumlah Produksi Sektor Perkebunan</li> <li>2. Jumlah Produksi Sektor Tanaman Pangan</li> <li>3. Total Hasil Produksi Setiap Sektor</li> </ol> b. Penunjang Ekonomi Wilayah <ol style="list-style-type: none"> <li>1. Sarana</li> <li>2. Prasarana</li> <li>3. Sumber Bahan Baku</li> <li>4. Penghasilan dan Pendapatan Petani</li> </ol>	a. LQ b. Deskriptif
2. Arahan Pengembangan wilayah daerah tertinggal berbasis komoditas unggulan	a. Konsep pusat pelayanan b. Kendala pengembangan komoditas c. Strategi pengembangan wilayah d. Arahan pengembangan wilayah daerah tertinggal berbasis komoditas unggulan	c. Analisis SWOT d. Deskriptif e. Spasial

### ***E. Metode Pengumpulan Data***

Dalam penelitian terdapat berbagai cara untuk memperoleh data yaitu berupa teknik dokumentasi, teknik observasi, dan studi kepustakaan.

#### **1. Studi Dokumentasi**

Studi dokumentasi yaitu melakukan pengumpulan dan pengkajian terhadap dokumen yang tersedia untuk ditarik kesimpulannya sebagai bahan peneliti, berupa data BPS, Kabupaten Muna dalam bahan peneliti, data monografi tiap kecamatan . data-data yang terdapat di dalamnya berupa data sekunder. Data sekunder adalah data yang diperoleh seorang peneliti tidak secara langsung dari subjek atau objek yang diteliti, tetapi melalui pihak lain seperti Bappeda Kabupaten Muna, dinas-dinas di Kabupaten Muna terkait pengembangan kawasan daerah tertinggal berbasis komoditas unggulan, perpustakaan, arsip dan sebagainya.

#### **2. Teknik Observasi**

Teknik pengumpulan data ini pada hakekatnya adalah penelitian dengan mengadakan pengamatan langsung terhadap gejala-gejala atau kondisi yang terjadi lapangan. Observasi adalah cara dan teknik pengumpulan data dengan melakukan pengamatan dan pencatatan secara sistematis terhadap gejala atau fenomena yang ada pada objek penelitian. Observasi terbagi dua, yaitu observasi langsung dan observasi tidak langsung. Observasi langsung adalah observasi yang dilakukan terhadap objek ditempat kejadian atau tempat berlangsungnya peristiwa sehingga observer berada bersama objek yang diteliti.

Artinya, dalam observasi langsung, peneliti mengadakan observasi turut ambil bagian bersama objek yang diobservasi. Observasi tidak langsung adalah pengamatan yang dilakukan tidak pada saat berlangsungnya peristiwa yang akan diselidiki atau objek yang diteliti. Observasi lapangan merupakan teknik pengumpulan data yang terutama dalam penelitian yang menyangkut masalah geografis.

### 3. Studi Kepustakaan

Studi kepustakaan (*literature*) dipakai untuk memperoleh data sekunder mengenai data-data yang terkait daerah tertinggal, penataan ruang, pengembangan kawasan daerah tertinggal dan komoditas unggulan, serta hal-hal lain yang terkait dengan penelitian ini yang diperoleh dapat melalui buku sumber, jurnal, makalah, dan data monografi. Data sekunder dapat dipakai sebagai pelengkap untuk mendukung informasi dari data primer yang dikumpulkan. Data sekunder yang berasal dari instansi atau lembaga biasanya sudah disajikan dalam tabulasi sesuai dengan kebutuhan instansi yang bersangkutan. Oleh karena itu, dalam menggunakan data tersebut peneliti masih perlu mengolah dan menyesuaikan dengan kebutuhan informasi yang diperlukan dalam penelitian. Apabila data tersebut disajikan dalam bentuk laporan penelitian, peneliti harus mencantumkan sumber perolehan datanya.

## ***F. Penentuan Populasi dan Sampel***

Penelitian ini menggunakan anggota populasi yang relatif besar, sehingga perlu mengambil sebagian anggota populasi sebagai sampel. Pengambilan anggota sampel yang merupakan sebagian dari anggota populasi dilakukan dengan teknik tertentu yakni teknik sampling.

Populasi dan sampel pada penelitian ini digunakan untuk melengkapi data yang dibutuhkan pada penjelasan berikut:

### **a. Populasi**

Populasi adalah jumlah keseluruhan populasi yang ada, adapun yang menjadi populasi dari penelitian ini yaitu masyarakat Kecamatan Tiworo selatan Kabupaten Muna yang berjumlah 3.357 jiwa.

### **b. Sampel**

Sampel adalah sebagian dari populasi yang ingin diteliti ciri-ciri dan keberadaannya diharapkan mampu mewakili atau menggambarkan ciri-ciri dan keberadaan populasi sebenarnya. Untuk itu teknik penarikan sampel dilakukan secara acak (sampel random). Dalam penarikan sampel, maka diupayakan sampel yang ditarik dapat merepresentasikan dari kondisi populasi secara keseluruhan, walaupun jumlah sampel yang ditarik relatif kecil dibandingkan dengan jumlah populasi. Secara matematis besarnya sampel dari suatu populasi menggunakan rumus slovin, yaitu sebagai berikut:

$$n = \frac{N}{1 + N e^2}$$

Keterangan :

- n : Jumlah Sampel  
 N : Jumlah Populasi  
 e : Koefisien kelonggaran ketidaktelitian karena kesalahan pengambilan sampel yang masih dapat ditolerir atau diinginkan.

Berdasarkan rumus tersebut, maka pengambilan sampel di Kecamatan Tiworo Selatan yang populasinya berjumlah 5.040 jiwa adalah sebagai berikut:

$$n = \frac{5.040}{1 + (5.040 \times 0.01)}$$

$$n = \frac{5.040}{50,40}$$

$$n = 100 \text{ Responden}$$

Jadi, yang menjadi sampel dalam penelitian ini adalah sebanyak 100 orang responden.

### **G. Metode Analisis Data**

Sesuai dengan tujuan yang ingin dicapai dari penelitian ini, maka metode analisis yang akan digunakan dalam penelitian ini yaitu:

1. Rumusan masalah pertama, yaitu mengetahui apa saja komoditas unggulan dalam mendukung ekonomi wilayah di Kecamatan Tiworo Selatan Kabupaten Muna, metode analisis data yang digunakan adalah:

a. Analisis Deskriptif Kualitatif

Analisis deskriptif kualitatif adalah analisis yang dilakukan dengan mendeskripsikan kondisi atau keadaan yang terjadi dilapangan, dimana data dan informasi tersebut tidak dapat dianalisa secara kuantitatif, sehingga memerlukan penjelasan melalui pembahasan.

b. Analisis *Location Quotient* (LQ)

Analisis LQ adalah analisis yang digunakan untuk mengetahui sejauh mana tingkat spesialisasi sektor-sektor di suatu wilayah atau sector-sektor apa saja yang merupakan sektor basis di wilayah tersebut. Adapun rumus yang digunakan adalah:

$$R1 = \frac{\frac{S}{N}x 1\%}{\frac{S}{N}x 1\%} = LQ = R2 = \frac{\frac{S}{N}x 1\%}{\frac{S}{N}x 1\%}$$

Keterangan:

Si = Jumlah produksi sector x pada subwilayah x

Ni = Jumlah total hasil produksi semua sektor di subwilayah x

S = Jumlah produksi kabupaten pada sektor x

N = Jumlah total produksi kabupaten pada semua sektor.



2. Rumusan masalah kedua, yaitu arahan pengembangan wilayah daerah tertinggal yang berbasis komoditas unggulan di Kecamatan Tiworo Selatan, metode analisis data yang digunakan adalah analisis SWOT. Analisis SWOT adalah salah satu metode analisis yang digunakan dalam mengkaji dan menentukan strategi pengembangan potensi desa secara menyeluruh (*The Total Tourism System*), dimana penekanan bertumpu pada aspek **kekuatan, kelemahan, peluang dan ancaman**. Berikut ini penjelasan mengenai proses analisis SWOT:

- a) Faktor-faktor dari keempat variabel (kekuatan, kelemahan, peluang dan ancaman) ditentukan berdasarkan hasil analisis sebelumnya pengamatan/survei langsung dilapangan dan hasil wawancara dengan responden. Kemudian berikan nilai bobot untuk masing-masing variabel yang berjumlah total 100 (seratus). Pemberian bobot tersebut berdasarkan tingkat pengaruh (faktor strategis yang penting sampai tidak penting), sehingga besarnya rata-rata nilai bobot tergantung pada jumlah faktor strategis masing-masing aspek/variabel.
- b) Untuk mendapatkan nilai skor yang akan digunakan maka terlebih dahulu masing-masing faktor strategis diberikan ranking/nilai dengan pertimbangan pada tabel 1 sebagai berikut.

**Tabel 2** Keterangan Ranking/Nilai untuk Variabel Positif  
(Kekuatan dan Peluang)(Awaluddin 2010, 55)

<b>Ranking/Nilai</b>	<b>Keterangan</b>
<b>1</b>	Apabila variabel kekuatan dan peluang memiliki kelebihan yang lemah/tidak kuat dibandingkan dengan rata-rata daerah lain yang ada di sekitarnya.
<b>2</b>	Apabila variabel kekuatan dan peluang memiliki kelebihan yang kurang kuat dibandingkan dengan rata-rata desa lain yang ada disekitarnya
<b>3</b>	Apabila variabel kekuatan dan peluang memiliki kelebihan yang kuat dibandingkan dengan rata-rata desa lain yang ada disekitarnya.
<b>4</b>	Apabila variabel kekuatan dan peluang memiliki kelebihan yang sangat kuat dibandingkan dengan rata-rata daerah lain yang ada disekitarnya

**Tabel 3** Keterangan Ranking/Nilai untuk Variabel Negatif  
(Kelemahan dan Ancaman)(Awaluddin 2010, 55)

<b>Ranking/Nilai</b>	<b>Keterangan</b>
<b>1</b>	Apabila variabel kelemahan dan ancaman yang ada bersifat sangat lemah/kecil dibandingkan dengan rata-rata daerah lain yang rata-rata desa lain yang ada disekitarnya

2	Apabila variabel kelemahan dan ancaman yang ada bersifat kurang kuat/lemah dibandingkan dengan rata-rata daerah lain yang rata-rata desa lain yang ada disekitarnya
3	Apabila variabel kelemahan dan ancaman yang ada bersifat kuat/akan berdampak besar dibandingkan dengan rata-rata daerah lain yang ada disekitarnya
4	Apabila variabel kelemahan dan ancaman yang ada bersifat sangat kuat/akan berdampak sangat besar dibandingkan dengan rata-rata daerah lain yang ada disekitarnya.

c) Setelah didapatkan total skor untuk masing-masing variabel dari hasil pembobotan/perkalian antara bobot dan ranking, kemudian dilakukan perhitungan dengan rumus:

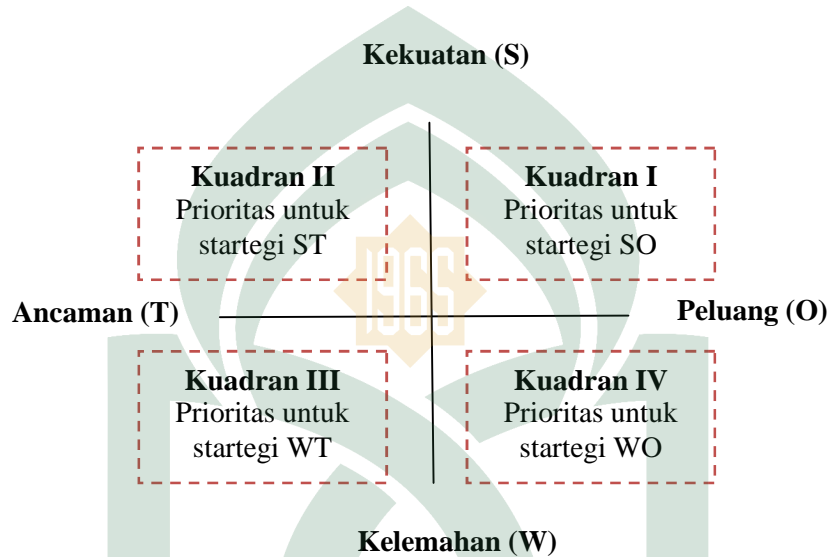
$$\text{IFAS} = \text{S} - \text{T} \text{ (untuk faktor internal)}$$

$$\text{EFAS} = \text{O} - \text{T} \text{ (untuk faktor eksternal)}$$

d) Dari hasil perhitungan tersebut akan didapatkan nilai yang akan dimasukkan kedalam diagram x & y (gambar 3.1) untuk mengetahui kuadran masing-masing faktor sehingga akan dihasilkan kesimpulan

bahwa strategi mana yang akan mendapatkan prioritas pelaksanaan untuk memaksimalkan pengembangan.

Gambar 1 Diagram Penentuan Startegi Prioritas Analisis SWOT (Awaluddin 2010, 56)



e) Alternatif strategi merupakan hasil matrik analisis SWOT yang menghasilkan berupa strategi SO, WO, ST, dan WT. alternatif strategi yang dihasilkan minimal 4 (empat) strategi sebagai hasil dari analisis matrik SWOT, antara lain :

- 1) **Strategi SO**, strategi ini dibuat berdasarkan jalan pikiran memanfaatkan seluruh kekuatan untuk merebut dan memanfaatkan peluang sebesar – besarnya.
- 2) **Strategi ST**, strategi dalam menggunakan kekuatan yang dimiliki untuk mengatasi ancaman.

- 3) **Strategi WO**, diterapkan berdasarkan pemanfaatan peluang yang ada dengan cara meminimalkan kelemahan yang ada.
- 4) **Strategi WT**, didasarkan pada kegiatan usaha meminimalkan kelemahan yang ada serta menghindari ancaman.

#### ***H. Defenisi Operasional***

1. Wilayah tertinggal adalah daerah kabupaten yang masyarakat serta daerahnya relatif kurang berkembang dibandingkan dengan daerah lain dalam skala nasional
2. Komoditas unggulan adalah komoditas andalan yang memiliki posisi strategis, berdasarkan baik pertimbangan geografis daerah maupun sosial ekonomi dan kelembagaan (penguasaan teknologi, kemampuan sumber daya manusia, infrastruktur, dan kondisi sosial budaya setempat), untuk dikembangkan di Kecamatan Tiworo Selatan.
3. Pengembangan wilayah daerah tertinggal berbasis komoditas unggulan adalah Pembangunan ekonomi berbasis pertanian di kawasan perdesaan yang dirancang dan dilaksanakan dengan jalan mensinergikan berbagai potensi yang ada untuk mendorong berkembangnya sistem dan usaha agribisnis yang berdaya saing, berbasis kerakyatan, berkelanjutan dan terdesentralisasi yang digerakkan oleh masyarakat dan difasilitasi oleh pemerintah.

## BAB IV

### HASIL DAN PEMBAHASAN

#### *A. Gambaran Umum Kabupaten Muna*

##### **1. Kondisi Geografis**

Kabupaten Muna merupakan daerah kepulauan yang terletak di jazirah Sulawesi Tenggara meliputi bagian utara Pulau Buton dan Pulau Muna serta pulau-pulau kecil yang tersebar disekitarnya yang berjumlah 237 buah dengan kategori 22 buah pulau berpenghuni, 10 buah pulau berpenghuni sementara dan 205 buah pulau tidak berpenghuni. Secara geografis Kabupaten Muna terletak di bagian Selatan Khatulistiwa pada garis lintang  $4^{\circ}06'$  sampai  $5^{\circ}15'$  Lintang Selatan dan  $122^{\circ}08'$  Bujur Timur sampai dengan  $123^{\circ}15'$  Bujur Timur. Kabupaten Muna berbatasan pada sebelah utara dengan Selat Tiworo dan Kabupaten Konawe Selatan, sebelah Timur berbatasan dengan Kabupaten Buton Utara, sebelah Selatan berbatasan dengan Kabupaten Buton dan sebelah Barat berbatasan dengan Selat Spelman.

Luas daratan Kabupaten Muna adalah sebesar  $2.963,97 \text{ km}^2$  atau 296.397 Ha. Luas tersebut dibagi menjadi 33 kecamatan, yang terdiri dari 205 desa, 31 kelurahan, dan 3 (tiga) Unit Pemukiman Transmigrasi (UPT). Wilayah Kabupaten Muna memiliki batas-batas wilayah sebagai berikut:

a. Bagian Utara Kabupaten Muna berbatasan dengan Selat Spelman,

- b. Bagian Timur berbatasan dengan Kabupaten Buton Utara,
- c. Bagian Selatan berbatasan dengan Kabupaten Buton, dan
- d. Bagian Barat berbatasan dengan Selat Tiworo.

## 2. Kondisi Administrasi

Kabupaten Muna merupakan kabupaten yang berada dibawah administrasi Provinsi Sulawesi Tenggara. Ibu Kota Kabupaten Muna adalah Raha yang merupakan pusat pemerintahan Kabupaten Muna sebelum pemekaran wilayah. Secara administrasi, Kabupaten Muna terdiri 29 kecamatan yang terdiri dari 247 Desa, 39 Kelurahan, 6 desa persiapan, dan 1 unit permukiman transmigrasi (UPT). Setelah pemekaran dibagi menjadi 33 kecamatan, yang terdiri dari 205 desa, 31 kelurahan, dan 3 (tiga) Unit Pemukiman Transmigrasi (UPT) yang berada di Kecamatan Bone sebanyak dua UPT dan yang berada di Kecamatan Wakorumba Selatan 1(satu) UPT.

Tabel 1 berikut memberikan informasi mengenai luas wilayah beserta persentasenya untuk setiap Kecamatan di Kabupaten Muna. Kecamatan Tongkuno adalah Kecamatan terluas dengan luas wilayah 440,98 Km<sup>2</sup>. Sedangkan Kecamatan dengan luas wilayah terkecil adalah Kecamatan Duruka dengan luas wilayah 11,52 Km<sup>2</sup>.

**Tabel 4.** Pembagian Wilayah Administratif di Kabupaten Muna

No	Kecamatan	Luas (km <sup>2</sup> )	Persentase (%)
1	Tongkuno *	440.98	14.88
2	Tongkuno Selatan	57.26	3.93
3	Parigi	123.76	4.18
4	Bone	130.09	4.39
5	Marobo	41.37	1.40
6	Kabawo	204.94	6.91
7	Kabangka *	97.62	3.29
8	Kontukowuna	70.56	2.38
9	Tiworo Kepulauan *	70.90	2.63
10	Maginti	40.57	1.37
11	Tiworo Tengah	82.35	2.78
12	Tiworo Selatan	54.98	2.26
13	Tiworo Utara	62.05	2.09
14	Lawa *	85.17	2.87
15	Sawarigadi	102.60	3.46
16	Barangka	33.09	1.12
17	Wadaga	175.05	5.91
18	Kusambi	109.33	3.49
19	Kontunaga	50.88	1.72
20	Watopute	100.12	3.38
21	Katobu *	12.88	0,43
22	Lohia	49.81	1,68
23	Duruka *	11.52	0,39
24	Batalaiworu *	22.71	0,77
25	Napabalano *	105.47	3,56
26	Lasalepa	107.52	3,64
27	Napano Kusambi	77.19	2,60
28	Towea *	29.02	0,98
29	Wakarumba Selatan *	85.00	3,21
30	Pasir Putih	89.53	3,02
31	Pasi Kolaga	48.77	1,65
32	Maligano *	98.08	3,31
33	Batukara	69.39	2,24
<b>TOTAL</b>		<b>2.963.97</b>	<b>100</b>

Sumber BPS Kab Muna 2014

\* Wilayah Kajian Buku Putih Sanitasi Kab. Muna 2014



Peta administrasi kab.



### 3. Perekonomian Daerah Kabupaten Muna

#### a. Struktur Ekonomi

Struktur perekonomian kabupaten muna selama 5 tahun terakhir masih didominasi oleh 3 sektor yaitu sector pertanian, sector perdagangan, Hotel dan Restoran dan sector jasa-jasa. Kontribusi sector pertanian masih mendominasi namun dari tahun ketahun ters mengalami penurunan. Tahun 2015 kontribusi sector pertanian sebesar 44,27 persen, tahun 2006 perhitungan PDRB Kabupaten Muna dipisahkan dengan kabupaten Buton utara, sektor pertanian masih mendominasi struktur perekonomian kabupaten muna sebesar 39,45 persen dari tahun 2007 turun menjadi 37,75 persen. Tahun 2008 dan 2009 peranan sektor pertanian terus menurun terhadap PDRB kabupaten Muna. Pada tahun 2008 kontribusi sektor pertanian sebesar 36,88 persen turun menjadi 35,67 persen tahun 2009. Kontribusi terbesar sektor pertanian pada tahun 2009 bersumber dari sektor tanaman pangan yaitu sebesar 11,50 persen kemudian sub sektor perikanan sebesar 9,89 persen, menyusul sub sektor peternakan dan hasilnya sebesar 6,73 persen, sub sektor tanaman perkebunan sebesar 5,46 persen, sedangkan sub sektor yang memberikan kontribusi terkecil adalah sub sektor kehutanan yaitu 2,10 persen.

#### b. PDRB Perkapita

Salah satu indikator untuk mengetahui tingkat kemakmuran suatu daerah adalah dengan melihat berapa besarnya pendapatan perkapita dari daerah yang

bersangkutan. Pendapatan perkapita penduduk kabupaten Muna berada dibawah pendapatan perkapita Sulawesi tenggara. Dengan demikian, tingkat kesejahteraan masyarakat provinsi Sulawesi tenggara. Pendapatan perkapita kabupaten Muna tahun 2009 atas harga berlaku berjumlah Rp. 9.736.368 lebih kecil disbanding dengan pendapatan perkapita masyarakat Sulawesi tenggara berjumlah Rp.12.111.337

Namun demikian, pertumbuhan pendapatan perkapita kabupaten Muna dalam kurun waktu tahun 2006-2009 mengalami peningkatan 6,63% pertahun, diatas perkembangan pendapatan perkapita masyarakat Sulawesi tenggara yang tumbuh rata-rata 5.59 % per tahun.

## ***B. Tinjauan Kebijakan Pemerintah Kabupaten Muna Terhadap Lokasi Penelitian***

### **1. Rencana Pembangunan Jangka Panjang Daerah (RPJPD) Kabupaten Muna**

Tahapan dan prioritas pembangunan dari rencana pembangunan jangka panjang kabupaten muna 2006-2025 pada tahap kedua RPJMD sebelumnya yang mengacu kepada RPJP Daerah, dengan meletakkan pendidikan dan kesehatan sebagai prioritas utama. Dalam RPJMD ini ditunjukkan padapembangunan kualitas sumber daya manusia yang sehat dan cerdas, berakhlak mulia dan berdaya saing tinggi, didukung perekonomian Sulawesi tenggara dan regional yang menekankan pada pengembangan komoditas unggulan daerah yang mampu bersaing di pasaran nasional dan internasional, dengan ditopang melalui peningkatan infrastruktur wilayah dan ekonomi serta

penerapan tata kelola pemerintahan yang baik, melalui peningkatan efisiensi birokrasi.

## **2. Rencana pembangunan jangka panjang menengah daerah (RPJMD) kabupaten muna**

Dalam penyusunan visi pemerintah kabupaten Muna (RPJMD Tahun 2010-2015), di dasarkan kondisi dan potensi Sumber daya dan memperhatikan isu-isu strategis pembangunan yang akan terjadi tantangan pembangunan Kabupaten Muna dalam waktu 5 tahun kedepan, maka ditetapkan visi pembangunan Kabupaten Muna Tahun 2015 adalah: **“Terwujudnya Masyarakat Muna yang Maju dan sehat 2015”**

Maju Perekonomiannya adalah majunya perekonomian di kabupaten muna dimana desa memiliki kelompok usaha yang maju dan mandiri dan kecamatan memiliki produk unggulan yang memiliki dan mampu menjamin pasar, sentra-sentra produksi perikanan menjadi mata rantai produksi yang terintegrasi dalam kawasan minapolitan, dan muna menjadi tujuan utama investasi di provinsi Sulawesi tenggara.

Dalam RPJMD periode ini di tunjukan pada pembangunan kualitas sumber daya manusia yang sehat dan berdaya saing tinggi, di dukung perekonomian Sulawesi tenggara dan regional yang menekankan pada pembangunan komoditas unggulan daerah yang mampu bersaing di pasaran nasional maupun internasional, dengan ditopang melalui infrastruktur wilayah

dan ekonomi serta penerapan tata kelola pemerintahan yang baik, melalui peningkatan efisiensi birokrasi.

Salah satu sasaran dalam RPJMD adalah mewujudkan perekonomian yang maju antara lain sebagai berikut :

a. Sasaran pertama: seluruh desa memiliki kelompok usaha mandiri dan mampu memajukan potensi desanya dengan indicator sasaran sebagai berikut:

- 1) Persentase desa yang memiliki kelompok usaha tani yang mandiri.
- 2) Persentase desa yang memiliki kelompok usaha nelayan/budidaya/pengolah ikan yang mandiri.
- 3) Persentase desa memiliki industry kecil/dagang yang mandiri.
- 4) Persentase desa yang memiliki kelompok tani HTR (Hutan Tanaman Rakyat) yang mandiri.
- 5) Persentase KUBE yang aktif
- 6) Persentase desa PUAP yang mandiri
- 7) Persentase gapoktan yang mandiri
- 8) Persentase kecamatan yang memiliki klinik konsultasi usaha,
- 9) Persentase desa yang mandiri pangan
- 10) Persentase desa memiliki kelompok usaha (UMKM) yang mandiri.
- 11) Persentase desa memiliki koperasi mandiri dan sehat
- 12) Jumlah UMKM yang mendapat permodalan dan jumlah modal yang bergulir di setiap desa.

- 13) Persentase desa yang memiliki kelompok usaha yang mandiri dan mampu memajukan desannya.
- b. Sasaran kedua: Setiap kecamatan memiliki produk unggulan yang menerapkan teknologi pengolahan yang tepat guna dengan indicator sasaran sebagai berikut :
- 1) Ragam produk pertanian, peternakan, perkebunan dan tanaman holtikultura yang menerapkan teknologi tepat guna
  - 2) Persentase peningkatan produksi dan produktivitas produk serta produk olahan pertanian, peternakan, dan perkebunan
  - 3) Ragam dan jumlah teknologi tepat guna serta benih unggul, pertanian, peternakan, dan perkebunan yang digunakan
  - 4) Ragam produk kelautan dan perikanan yang menerapkan teknologi tepat guna.
  - 5) Persentase peningkatan produksi dan produktivitas produk serta produk olahan kelautan dan perikanan.
  - 6) Ragam dan jumlah teknologi tepat guna kelautan dan perikanan yang digunakan
  - 7) Ragam produk kehutanan yang menerapkan teknologi tepat guna dan kestari.
  - 8) Peningkatan produksi dan produktivitas produk serta produk olahan kehutanan

9) Ragam dan jumlah teknologi tepat guna serta bibit kehutanan yang digunakan

10) Ragam produk industry dan perdagangan yang menerapkan teknologi tepat guna

c. Sasaran ketiga : Setiap kecamatan memiliki pasar yang mampu memfasilitasi penjualan produk unggulannya serta mampu menjamin ketersediaan bahan pokok dan sarana produksi dengan harga terjangkau dengan indicator sasaran sasaran sebagai berikut :

- 1) Persentase produk unggulan yang mampu diserap pasar.
- 2) Persentase kebutuhan pokok dan sarana produksi yang terjamin ketersediaannya dengan harga terjangkau.
- 3) Jumlah pusat perdagangan representative yang mampu memfasilitasi kebutuhan masyarakat sekitar muna
- 4) Jumlah tempat pelelangan ikan, pasar ikan, dan kedai pesisir
- 5) Persentase desa yang memiliki pasar desa yang memadai.

### **3. Tinjauan terhadap RTRW Kabupaten Muna**

Konsep pengembangan pembangunan kabupaten muna merupakan gambaran wujud serta bentuk pengembangan yang akan di arahkan secara kerungan (spatial). Arahan struktur ruang wilayah kabupaten muna berdasarkan hasil revisi secara administrative terdiri dari 33 kecamatan yang menyebar pada 2 wilayah daratan kepulauan yaitu pulau muna dan pulau buton terdiri dari 4 wilayah pembangunan

- a. Wilayah pengembangan 1 meliputi kecamatan katobu, lohia, duruka, batalaiworu, watopute, kontunaga, napabalano, lasalepa, towea dengan pusat pengembangan di kecamatan lasalepa
- b. Wilayah pengembangan II meliputi kecamatan tiworo kepulauan, tiworo selatan, tiworo tengah, tiworo utara, sawerigadi, kusambi, maginti, barangka, lawa, napano kusambi, wadaga, dengan pusat pengembangan di kecamatan lawa
- c. Wilayah pengembangan III meliputi kecamatan kabawo, kabangka, parigi, bone, tongkuno, marobo, tomkuno selatan, dengan pusat pengembangan di kecamatan tongkuno.
- d. Wilayah pengembangan IV meliputi kecamatan maligano, wakorumba selatan, pasir putih, pasikolaga, batukara, dengan pusat pengembangan di kecamatan wakorumba selatan

Upaya pembentukan struktur tata ruang kabupaten Muna adalah:

- a. Mewujudkan pemerataan pembangunan di kabupaten muna melalui pembentukan wilayah pembangunan dan berdasarkan potensi serta indikasi kecenderungan pertumbuhan dan perkembangan per wilayah yang terdapat di kabupaten muna
- b. menghindari terjadinya segregasi kerungan (spatialSegregation) melalui penentuan/ pembentukan wilayah pembangunan secara jelas dan tegas dengan karakteristik kegiatan yang terdapat pada masing-masing bagian wilayah.



- c. menciptakan sinergi perkembangan wilayah pembangunan yang didukung dengan pembentukan interaksi kegiatan yang kuat antar fungsi-fungsi system perwilayahan di kabupaten muna.
- d. mendorong pengembangan fungsi-fungsi utama wilayah pada kawasan-kawasan strategis terutama pada jalur propinsi maupun kabupaten.

Pembentukan pusat-pusat kegiatan pembangunan berdasarkan struktur ruang berujuan:

- a. Melihat peluang, kendala, potensi, dan kecenderungan perkembangan fisik/tata ruang, dan kondisi perekonomian yang dimiliki oleh kabupaten muna.
- b. Fungsi – fungsi utama wilayah pembangunan yang sesuai dengan potensi yang terdapat pada masing-masing wilayah pembangunan perlu ditetapkan pusat kegiatan secara fungsi ruang.
- c. Pemilihan sarana dan prasarana pendukung bagi pusat-pusat pengembangan wilayah pembangunan

Peta strategis



Adapun arahan rencana pola ruang untuk kawasan pertanian sebagaimana dimaksud dalam Pasal 25 ayat (3) huruf b, terdiri atas :

a. Kawasan Pertanian Tanaman Pangan;

Kawasan pertanian tanaman pangan sebagaimana dimaksud pada ayat (1) huruf a, terdiri atas kawasan peruntukan tanaman pangan lahan basah dengan komoditi padi sawah yang terdapat di kecamatan Tiworo Kepulauan, Kabawo, Kabangka, Parigi, Tiworo Tengah, Sawerigadi, Maginti, Tongkuno, Tiworo Selatan, Kontu Kowuna, wakorumba selatan, dan Maligano kawasan peruntukan tanaman pangan lahan kering dengan komoditi padi ladang, jagung dan palawija yang terdapat di Kecamatan Batalaiworu, Duruka, Lohia, Kabangka, Napabalano, Lasalepa, Kusambi, Sawerigadi, Tiworo Kepulauan, Maginti, Maligano, Wakorumba Selatan, Kabawo, Tongkuno, Kontunaga, Pasikolaga, Batukara, Pasir Putih, Watopute, Lawa, Wadaga, Barangka, Kabawo, Parigi, Kontukowuna, Tongkuno Selatan, Marobo, Bone, Tiworo Selatan, Tiworo Utara, Tiworo Tengah dan Napano Kusambi.

b. Kawasan pertanian hortikultura;

Kawasan pertanian hortikultura sebagaimana dimaksud pada ayat (1) huruf b, terdiri atas:

- 1) Kawasan tanaman sayuran. Kawasan tanaman sayuran yang terdapat di Kecamatan Tiworo Kepulauan, Tiworo Tengah, Tiworo Selatan, Sawerigadi, Kabangka, Batalaiworu dan Lasalepa; dan
- 2) Kawasan tanaman buah-buahan terdiri atas:

- a) Kawasan tanaman Jeruk Medan (lemon china), Jeruk Bali dan Jeruk Purut terdapat di Desa Kambara Kecamatan Tiworo, Desa Lupia Kecamatan Kabangka, Kecamatan Parigi, Maligano, Katobu, Kusambi, Sawerigadi dan Kabawo;
- b) Kawasan tanaman mangga terdapat di Kecamatan Katobu, Napabalano, Parigi, Kusambi, Sawerigadi dan Kabawo;
- c) Kawasan tanaman rambutan terdapat di Kecamatan Parigi, Kusambi, Sawerigadi dan Kabawo;
- d) Kawasan tanaman langsung terdapat di Kecamatan Tongkuno, Kusambi dan Maligano; dan
- e) Kawasan tanaman pepaya, pisang, nenas, nangka, kedondong, jambu biji dan jambu air terdapat di Kecamatan Napabalano, Parigi, Maligano, Tongkuno, Lohia, Kusambi, Sawerigadi dan Kabawo.
- c. Kawasan perkebunan; dan

Kawasan perkebunan sebagaimana dimaksud pada ayat (1) huruf c, terdiri atas:

- 1) Tanaman perkebunan rakyat eksisting dengan komoditi unggulan antara lain jambu mete, kakao, kelapa, kopi, kemiri, kapuk dan lada yang terdapat di kecamatan Tongkuno, kabawo,Parigi,Kusambi, Tiworo Tengah, Tiworo Kepulauan,Maginti,Tiworo Selatan, Lawa,Kontu Naga,Kontu Kowuno,Maligano,Napabalano,Sawerigadi,Duruka, Towea,

Napano Kusambi, Pasir Kolaga, Barangka, Watopute, Wadaga, Tongkuno Selatan, dan Lasalepa

2) Rencana perkebunan tebu.

d. Kawasan peternakan.

Kawasan peternakan sebagaimana dimaksud pada ayat (1) huruf d, terdiri atas:

1) Ternak besar terdiri atas:

a) Ternak Sapi terdiri atas :

) Ternak sapi eksisting terdapat di setiap kecamatan; dan

) Rencana kawasan ternak sapi potong.

b) Ternak Kerbau; dan

c) Kawasan ternak Kuda di Kecamatan Lawa.

2) Ternak kecil terdiri atas:

a) Ternak Kambing eksisting terdapat di setiap kecamatan; dan

b) Ternak Babi eksisting terdapat di Kecamatan Tongkuno, Parigi, Kabangka, Kontu Kowuna, Tiworo Kepulauan, Tiworo Tengah, Sawerigadi dan Wakorumba Selatan.

c) Ternak unggas terdapat di setiap kecamatan dengan komoditi ternak meliputi ayam buras, ayam ras petelur, ayam ras pedaging/ayam potong dan itik.

- e. Kawasan peruntukan pertanian sebagaimana dimaksud pada ayat (1), direncanakan sebagai Lahan Pertanian Pangan Berkelanjutan terdiri atas lahan beririgasi, lahan tidak beririgasi dan lahan cadangan pertanian, selanjutnya ditetapkan dengan Peraturan Daerah Kabupaten Muna.

### ***C. Gambaran Umum Kecamatan Tiworo Selatan***

#### **1. Kondisi Geografis dan Batas Administratif**

Kecamatan Tiworo Selatan yang sebelumnya adalah bagian dari Kecamatan Maginti merupakan salah satu kecamatan dari 33 kecamatan yang ada di Kabupaten Muna. Wilayah ini berada di bagian barat laut daratan Pulau Muna. Kasimpa Jaya sebagai ibu kota kecamatan berjarak lebih kurang 67 km dari kota Raha (ibu kota kabupaten Muna). Secara administratif Kecamatan Tiworo Selatan berbatasan dengan wilayah:

- a. Sebelah Utara : Kecamatan Tiworo Tengah
- b. Sebelah Timur : Kecamatan Wadaga
- c. Sebelah Barat : Kecamatan Maginti
- a. Sebelah Selatan : Kecamatan Kabangka

Luas wilayah Kecamatan Tiworo Selatan sekitar 66,98 km<sup>2</sup> atau 2,26 persen dari luas wilayah kabupaten Muna. Desa Katangana merupakan desa yang memiliki wilayah terluas yaitu 1229,34 km<sup>2</sup> atau 22,39 persen dari total luas Kecamatan Tiworo Selatan. Kemudian desa Parura Jaya dengan luas 765,24 km<sup>2</sup> atau 13,94 persen dan desa Kasimpa Kasimpa Jaya berjumlah 1205,62 km<sup>2</sup> atau 21,96 persen serta Desa Sangia Tiworo dengan luas 1180,19

km<sup>2</sup> atau 20,19 persen. Sementara desa barakkah dengan luas 1180.19 km<sup>2</sup> atau 21,50 persen merupakan desa dengan wilayah palingan kecil disbanding seluruh desa yang ada di Kecamatan Tiworo Selatan.



**Peta administrasi**

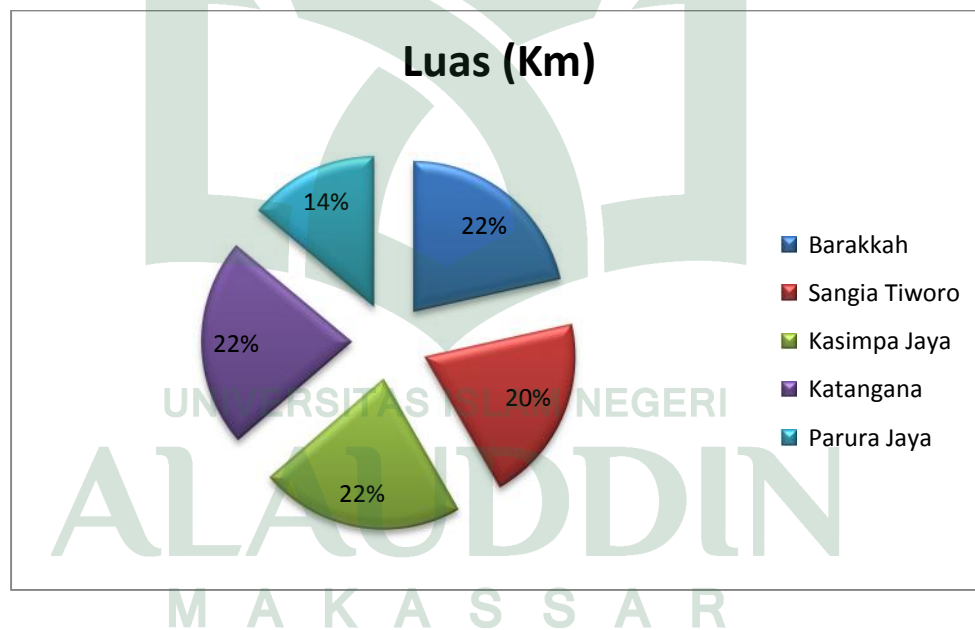




**Tabel 5.** Pembagian Wilayah Administratif Kecamatan Tiworo Selatan

No.	Desa/Kelurahan	Luas (Km)	Persentase (%)
1	Barakkah	1180.19	21.50
2	Sangia Tiworo	1108.56	20.19
3	Kasimpa Jaya	1205.62	21.96
4	Katangana	1229.34	22.39
5	Parura Jaya	765.24	13.94
<b>Jumlah</b>		<b>5488.94</b>	<b>100</b>

Sumber: Kanwil BPN Prov.Sultra

**Gambar 5.** Diagram Pembagian Wilayah Adminstratif Kecamatan Tiworo Selatan

## 2. Kondisi Fisik Dasar

### a. Topografi

Oleh karena wilayah kecamatan Tiworo Selatan letaknya tidak jauh dari pesisir pantai, permukaan wilayah pada umumnya merupakan dataran rendah. Demikian pula tingkat kemiringan tanah berada pada klasifikasi rendah.

### b. Hidrologi

Beberapa sungai/kali yang ada di wilayah ini sebagian telah dipergunakan untuk mengairi persawahan seperti sungai Katangana.

### c. Oceanografi

Kecamatan Tiworo Selatan sebagian besar desanya tidak bersinggungan dengan laut (bukan desa pantai), dan penduduknya sebagian besar berusaha petani.

### d. Iklim

Kecamatan Tiworo Selatan pada umumnya beriklim tropis dengan suhu rata-rata 25 - 27°. Curah hujan selama tahun 2013 adalah sebesar 1950 mm dengan rata-rata 162 mm/bulan. Sedangkan jumlah hari hujan adalah sebanyak 89 hari hujan dengan rata-rata 10 hari hujan setiap bulan.

### 3. Penggunaan Lahan

Kecamatan Tiworo Selatan mempunyai luas lahan tercatat 5488,98 hektar, dimana luas lahan di peruntukan terbesar untuk lahan perkebunan dan pertanian seluas 2084 hektar atau 53,77 persen. dan selebihnya di pergunakan untuk lahan perikanan dan lahan sawah.. Dari luas sawah tersebut sekitar 966,32 hektar telah di usahakan secara intensif dan selebihnya sementara tidak diusahakan.Selanjutnya berupa tanaman kayu-kayuan/hutan rakyat seluas 162,105 dan lahan kosong dari seluruh luas lahan Kecamatan Tiworo Selatan.

Dari penggunaan lahan sawah yang di usahakan serta ladang atau huma menghasilkan tanaman pangan dan hortikultura yang cukup potensial antara lain sawah, jagung, ubi kayu, ubi jalar, kacang kedelai, kacang hijau, sayur, sayuran, serta buah-buahan. Data luas panen dan produksi tanaman pangan, sayur-sayuran dan buah-buahan.

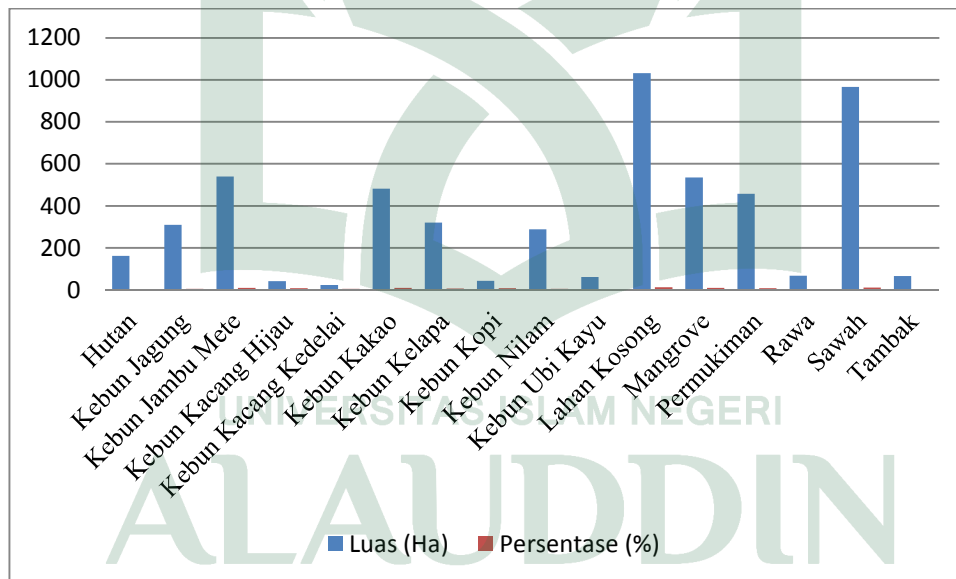
Hasil pertanian dari Kecamatan Tiworo Selatan selain diperdagangkan dalam lingkup Kecamatan Tiworo Selatan juga penyuplai di ibu kota Kabupaten Muna dan bahkan diperdagangkan di Luar kabupaten Muna. Untuk lebih jelasnya dapat dilihat pada tabel 4 berikut.

**Tabel 6.** Penggunaan Lahan di Kecamatan Tiworo Selatan Tahun 2015

No	Jenis Penggunaan Lahan	Luas (Ha)	Persentase (%)
1	Hutan	162.105	2.9
2	Kebun Jagung	309.831	5.6
3	Kebun Jambu Mete	539.87	9.8
4	Kebun Kacang Hijau	41.2523	7.5

5	Kebun Kacang Kedelai	23.644	4.3
6	Kebun Kakao	481.686	8.77
7	Kebun Kelapa	320.106	5.8
8	Kebun Kopi	43.1091	7.88
9	Kebun Nilam	288.016	5.3
10	Kebun Ubi Kayu	60.6391	1.12
11	Lahan Kosong	1032.37	11.88
12	Mangrove	535.582	9.75
13	Permukiman	457.572	8.33
14	Rawa	67.2956	1.22
15	Sawah	966.32	10.87
16	Tambak	66.2131	1.25
Total		5488, 94	100

Sumber: Dinas Pertanian Kab.Muna



**Gambar 6.** Grafik Penggunaan Lahan Kecamatan Tiworo Selatan

**Peta penggunaan lahan**



#### 4. Aspek Kependudukan

Tujuan pembangunan pada hakikatnya untuk membangun manusia Indonesia seutuhnya. Pembangunan seluruh penduduk ini bertujuan untuk meningkatkan taraf hidup dan kesejahteraan seluruh rakyat serta meletakkan landasan yang kuat untuk pelaksanaan pembangunan berkelanjutan, selaras dan serasi dengan lingkungan.

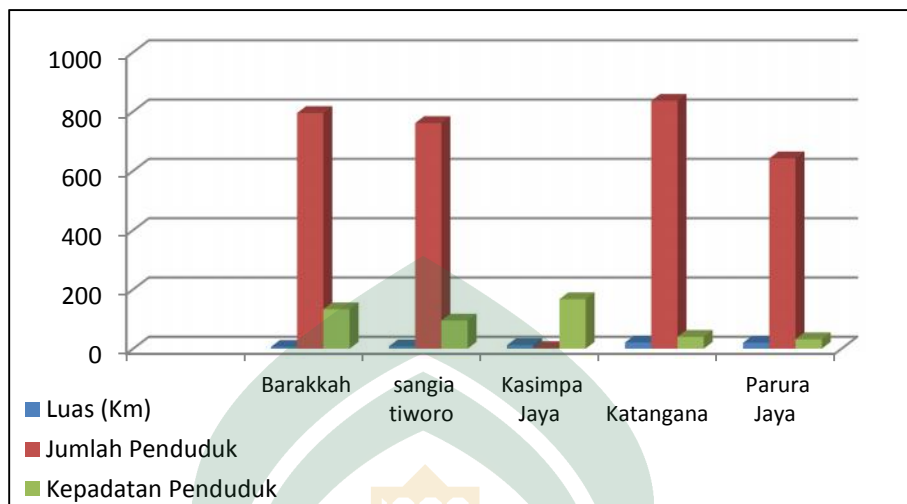
Sasaran pokok pembangunan adalah penduduk, dimana penduduk itu sendiri dapat merupakan subyek yang sekaligus obyek dalam pembangunan. Dalam memasuki era pembangunan jangka panjang, diperlukan gambaran kependudukan yang komprehensif. Sejalan dengan pembangunan yang dilaksanakan dewasa ini diarahkan kepada pembangunan wilayah Indonesia bagian timur dan salah satu wilayahnya adalah kabupaten Muna, termaksud di dalamnya adalah Kecamatan Tiworo Selatan. Tahun 2013 penduduk Kecamatan Tiworo Selatan berjumlah 5.040 jiwa, terdiri dari 2.586 jiwa laki-laki dan 2.454 jiwa perempuan, dengan jumlah kepala rumah tangga sebanyak 1.237.

Luas wilayah Kecamatan Tiworo Selatan adalah 5488,98 km<sup>2</sup> dan terbagi dalam 5 desa. Desa Kasimpa Jaya mempunyai luas sekitar 1205,62 km<sup>2</sup> dengan tingkat kepadatan penduduk tertinggi yaitu sebesar 167 jiwa per km<sup>2</sup>, disusul desa Barakkah 133 jiwa/km<sup>2</sup>, desa Sangia Tiworo 95 jiwa per km<sup>2</sup>, desa Katangana 40 jiwa per km<sup>2</sup>. Sedangkan tingkat kepadatan terendah terdapat di desa Parura Jaya yaitu sebesar 32 jiwa per km<sup>2</sup>.

Rasio jenis kelamin penduduk Kecamatan Tiworo Selatan sebesar 105, yang berarti setiap 100 orang perempuan terdapat 105 Orang laki-laki. Rasio jenis kelamin terbesar terdapat di desa katangana sebesar 110 disusul desa kasimpa jaya sebesar 108 dan desa parura jaya sebesar 106. Sedangkan yang terendah terdapat di desa sangia tiworo dan barakkah yaitu masing-masing sebesar 97 dan 103.

**Tabel 7.** Luas, Jumlah Penduduk dan Kepadatan Penduduk Menurut Desa Tahun 2013

No.	Desa/Kelurahan	Luas (Km <sup>2</sup> )	Jumlah Penduduk (Jiwa)	Kepadatan Penduduk (Jiwa/Km <sup>2</sup> )
1	Barakkah	1180.19	795	133
2	Sangia tiworo	1108.56	761	95
3	Kasimpa Jaya	1205.62	2.004	167
4	Katangana	1229.34	836	40
5	Parura Jaya	765.24	642	32
<b>Jumlah</b>		<b>5488.94</b>	<b>5040</b>	<b>467</b>



**Gambar 8.** Grafik Kepadatan Penduduk Kecamatan Tiworo Selatan

## 5. Sumberdaya manusia

Sumber daya manusia aspek yang tidak dapat dipisahkan dari perkembangan suatu daerah, kemampuan mengelola daerah ditentukan dan didukung dengan kualitas sumber daya manusia yang baik. Jika di lihat dari perkembangan yang ada di Kecamatan Tiworo Selatan memiliki penduduk dan tenaga kerja yang besar dan potensial, namun pada saat ini Kecamatan Tiworo Selatan termaksud dalam ruang yang memiliki sumber daya manusia yang rendah.



## D. Komoditi Unggulan Bidang Sektor Pertanian

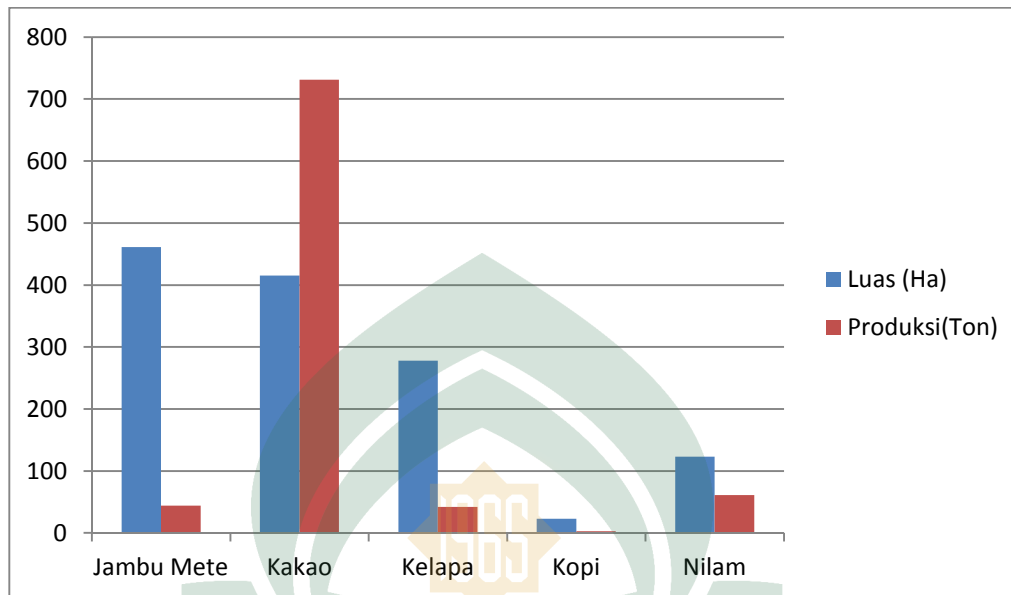
### 1. Sub Sektor Perkebunan

Jenis tanaman perkebunan di Kecamatan Tiworo Selatan terdiri dari kelapa, kopi, nilam, jambu mete, dan kakao. Usaha perkebunan yakni tanaman kakao, jambu mete, kelapa yang mempunyai luas lebih tinggi bila dibandingkan dengan tanaman lainnya. Demikian pula jumlah produksi ketiga komoditas tersebut juga memberikan kontribusi yang lebih besar dibanding dengan tanaman perkebunan lainnya kecuali tanaman jambu mete yaitu masing-masing 731 ton untuk tanaman kakao, 42 ton untuk produksi tanaman kelapa, dan 44 ton untuk produksi tanaman jambu mete. Sedangkan untuk jenis tanaman perkebunan lainnya masih relative kecil baik dari segi luas tanam maupun jumlah produksinya.

**Tabel 8.** Luas dan Produksi Tanaman Perkebunan Tahun 2013

No.	Jenis Tanaman	Luas (Ha)	Produksi (Ton)
1	Jambu Mete	539.87	44
2	Kakao	481.686	731
3	Kelapa	320.106	42
4	Kopi	43.1091	3
5	Nilam	288.016	61

Sumber: Dinas Pertanian Kab.Muna



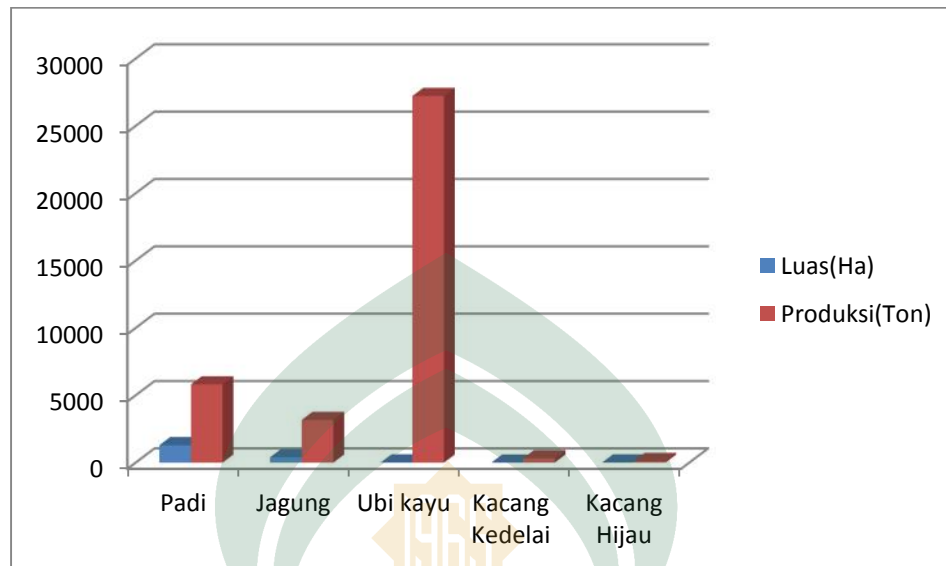
**Gambar 9.** Grafik Luas dan Produksi Perkebunan Kecamatan Tiworo Selatan

## 2. Sub Sektor Tanaman Pangan

Jenis tanaman pangan di Kecamatan Tiworo Selatan terdiri dari padi sawah, padi lading, jagung, ubi kayu, kacang kedelai dan kacang hijau. Produksi tanaman pangan di Kecamatan Tiworo Selatan berjumlah 1111,75 ton.

**Tabel 9.** Luas dan Produksi Tanaman Pangan Tahun 2013

No.	Jenis Tanaman	Luas(Ha)	Produksi(Ton)
1	Padi	966.32	5812
2	Jagung	309.831	3172
3	Ubi kayu	60.6391	27221
4	Kacang Kedelai	23.644	326
5	Kacang Hijau	41.2523	122



**Gambar 10.** Grafik Luas dan Produksi Tanaman Pangan Kecamatan Tiworo

Selatan

### 1. Analisis LQ Perkebunan

Perkembangan tanaman di Kecamatan Tiworo Selatan terdiri dari jambu mete, kakao, kelapa, kopi, dan nilam. Location Quotient digunakan untuk mengetahui komoditas mana yang menjadi sector basis di wilayah perencanaan. Berikut merupakan hasil perhitungan LQ pada perkebunan.

**Tabel 10.** Hasil Perhitungan LQ Tanaman Perkebunan

Jenis Tanaman	Produksi	Total	Produksi	Total	LQ
Jambu Mete	44	881	3464,85	13084,4	0,19
Kakao	731	881	6505,9	13084,4	1,76
Kelapa	42	881	2392,23	13084,4	0,27
Kopi	3	881	50,42	13084,4	0,62
Nilam	61	881	671	13084,4	1,25

Sumber: Hasil Analisis Tahun 2015

Berdasarkan hasil perhitungan maka dapat disimpulkan bahwa komoditas kakao dan nilam merupakan komoditas basis karena memiliki  $LQ > 1$

## 2. Analisis LQ Tanaman Pangan

Perkembangan tanaman pangan di Kecamatan Tiworo Selatan terdiri dari padi (padi sawah dan padi lading), jagung, ubi kayu, kacang kedelai, dan kacang hijau, sedangkan tanaman hortikultura terdiri dari tanaman sayur-sayuran dan buah-buahan. Dari berbagai komoditas yang ada di Kecamatan Tiworo Selatan, dapat dilihat komoditas unggulan menggunakan teknik LQ yang merupakan salah satu pendekatan umum untuk mengetahui komoditas utama yang dapat memacu pertumbuhan di Kecamatan Tiworo Selatan.

**Tabel 11.** Hasil analisis LQ Tanaman Pangan

Jenis Tanaman	Produksi	Total	Produksi	Total	LQ
Sawah	160,75	1111,75	5.812	37137	0,91
Jagung	806,00	1111,75	3.172	37137	7,32
Ubi kayu	95,40	1111,75	27.221	37137	0,11
Kacang kedelai	17,60	1111,75	326	37137	1,74
Kacang hijau	32,00	1111,75	122	37137	3,24

Hasil perhitungan dengan metode LQ dapat dilihat bahwa komoditas yang paling potensial adalah jagung. Komoditas ini dapat dikatakan komoditas potensial karena memiliki nilai  $LQ > 1$ . Nilai  $LQ > 1$  menunjukkan bahwa komoditas tersebut menjadi komoditas basis atau menjadi sumber pertumbuhan dapat memenuhi kebutuhan di luar wilayah.

Berdasarkan hasil perhitungan dengan menggunakan analisis *Location Quotient*, dapat diketahui bahwa di Kecamatan Tiworo Selatan terdapat beberapa komoditas unggulan yang dapat diprioritaskan sebagai sektor yang mendukung pembangunan wilayah. Komoditas tersebut adalah kakao, nilam, jagung, kacang hijau dan kacang kedelai. Untuk lebih jelasnya dapat dilihat pada tabel berikut :

**Tabel 12. Komoditas Unggulan di Kecamatan Tiworo Selatan tahun 2015**

No.	Komoditas Unggulan	Sektor	Nilai <i>LQ</i>	Keterangan
1	Kakao	Perkebunan	1,76	Sektor Basis
2	Nilam	Perkebunan	1,25	Sektor Basis
3	Jagung	Tanaman Pangan	7,32	Sektor Basis
4	Kacang Kedelai	Tanaman Pangan	1,74	Sektor Basis
5	Kacang Hijau	Tanaman Pangan	3,24	Sektor Basis

*Sumber : Hasil Analisis LQ Tahun 2015*

Berdasarkan tabel diatas dapat diketahui bahwa terdapat lima komoditas unggulan dari sektor perkebunan dan tanaman pangan yang dapat menjadi prioritas dan pertimbangan dalam mendukung pertumbuhan dan perkembangan wilayah. Jagung menjadi komoditas dengan potensi yang cukup besar karena merupakan sektor basis dengan nilai *LQ* tertinggi.

Peta perwilayahan komoditas



UNIVERSITAS ISLAM NEGERI  
**ALAUDDIN**  
M A K A S S A R

**PETA PERWILAYAHAN KOMODITAS UNGGULAN**



UNIVERSITAS ISLAM NEGERI  
**ALAUDDIN**  
M A K A S S A R

## **E. Aspek Penunjang Ekonomi Wilayah**

### **1. Sarana**

#### **a. Pasar**

Pasar dalam hal ini menyangkut kegiatan perekonomian masyarakat. Secara administrasi dan spasial Kecamatan Tiworo Selatan wilayah bagian dari kabupaten muna dengan pusat pengembangan wilayah di kota raha akan berperan sebagai pusat distribusi sekaligus pengumpul bagi sentra-sentra produksi wilayah sekitarnya di Kecamatan Tiworo Selatan . sedangkan Kecamatan Tiworo Selatan merupakan pengumpul hasil pertanian untuk di distribusi ke kota raha dan wilayah sekitarnya.

Kecamatan Tiworo Selatan di harapkan menjadi pusat distribusi dan koleksi barang dan jasa sehingga terjadi hirarki yang dapat berfungsi sebagai pusat pelayanan. Akan tetapi dari hasil pengamatan menunjukan indikasi belum optimalnya system pola aliran barang dan jasa utama terhadap wilayah sekitarnya oleh karena belum berfungsinya pasar secara optimal yang ada serta penyediaan barang hanya untuk konsumsi dalam lingkup kota.

#### **b. Sarana penunjang pola pergerakan barang**

Pola aliran barang dan jasa terkait dengan system distribusi (barang dan manusia) dan keterkaitan antara Kecamatan Tiworo Selatan dengan wilayah sekitarnya, demikian halnya terhadap fungsi ruang pada jenjang yang lebih tinggi. Faktor utama yang menentukan system distribusi dan aliran barang



dan jasa adalah ketersediaan terminal dan pasar induk sebagai pusat distribusi.

System pelayanan dalam lingkup satuan pusat pelayanan tidak hanya mencakup kegiatan perekonomian tetapi juga dalam bentuk distribusi pelayanan prasarana dan sarana. Sedangkan kelancaran pola aliran barang dan jasa ditentukan oleh ketersediaan pola dan jaringan jalan, system pergerakan dan mobilitas kawasan, serta ketersediaan sarana dan moda transportasi.

c. Koperasi

Koperasi merupakan salah satu sasaran yang dapat menunjang kegiatan perekonomian nantinya di Kecamatan Tiworo Selatan. Di Kecamatan Tiworo Selatan hanya terdapat 4 KUD dan 14 yang merupakan tergolong dalam koperasi non KUD. Koperasi ini memiliki peranan terhadap perolehan sumber bahan baku para petani seperti pupuk, vaksinasi dan bibit. Namun, koperasi ini belum memiliki peranan yang cukup penting terhadap pemasaran hasil-hasil pertanian oleh penduduk setempat.

d. Sarana pengolahan produksi pertanian (gudang dan pabrik)

Sarana pengolahan produksi pertanian belum dimiliki oleh rakyat secara mandiri. Adapun gudang hanya terdapat dua yang disediakan kantor Kecamatan Tiworo Selatan. Di tiworo selatan saat ini membutuhkan pengolahan produksi pertanian baik gudang untuk penyimpanan sementara

hasil produksi mereka ataupun pabrik sebagai tempat pengolahan hasil pertanian.

## 2. Prasarana

### a. Jalan

Prasarana jalan sangat berperan dalam memacu pertumbuhan kawasan, dalam hal ini fungsi jaringan sebagai jalur penghubung antar kawasan atau lingkungan permukiman dan sentra produksi, sehingga peran jalan terkait dengan sirkulasi atau mobilitas distribusi dan mobilitas distribusi dan pemasaran aliran barang dan jasa. dalam pembentukan pola permukiman terkait kawasan terbangun dan estetika lingkungan serta interaksi antar lingkungan permukiman, sehingga dapat memudahkan penataan pola permukiman yang rapi.

Hasil pengamatan dari survey lapangan bahwa Kecamatan Tiworo Selatan menunjukkan jaringan jalan berdasarkan klasifikasi fungsinya terdiri dari jalan kolektor dan jalan local yang menghubungkan Kecamatan Tiworo Selatan terhadap pusat pengembangan wilayah dan terhadap sentra produksi. Kondisi pada umumnya terdiri atas jalan aspal, pengerasan, dan jalan tanah. Kondisi jalan pada jalur utama sebagian besar masih dalam kondisi yang rusak, sedangkan jalan local atau lingkungan sebagian masih pengerasan dan masih terdapat jalan tanah. Kecamatan Tiworo Selatan dalam tatanan pengembangan wilayah komoditas unggulannya sangatlah

penting prasarana jalan sebagai akses untuk memudahkan kegiatan-kegiatan sentra produksi dalam menghubungkan antar suatu kawasan.



**Gambar 13.** Kondisi Jalan di Kecamatan Tiworo Selatan

PETA KONDISI JALAN



UNIVERSITAS ISLAM NEGERI  
**ALAUDDIN**  
M A K A S S A R

PETA FUNGSI JALAN



UNIVERSITAS ISLAM NEGERI  
**ALAUDDIN**  
M A K A S S A R

## b. Jaringan listrik

Energy listrik merupakan salah satu unsur yang sangat diperlukan bagi jalan roda perekonomian, baik bagi sector rumah tangga untuk pemenuhan sehari-hari, dan dalam kegiatan untuk sentra produksi dan investasi, maupun bagi pemerintahan untuk mendorong terciptanya kesejahteraan masyarakat. Keperluan tersebut meningkat sejalan dengan perkembangan teknologi, karena banyaknya kegiatan produksi dan penggunaan sarana kehidupan berteknologi tinggi yang menggunakan listrik. bahwa aktivitas ekonomi akan mempengaruhi tingkat konsumsi energi dan sebaliknya. Konsekuensinya adalah kesenjangan antara penyediaan energy listrik dan kebutuhan yang cukup besar dan cenderung membesar dimasa depan, yang terdapat menyebabkan melemahnya aselerasi perkembangan ekonomi.

Prasarana kelistrikan di kecamatan tioworo selatan sangat dibutuhkan untuk menunjang berbagai kegiatan seperti kebutuhan penerangan rumah tangga, kegiatan industri, penerangan jalan dan kegiatan lainnya. Oleh karenanya prasarana listrik sangat memegang peranan sangat penting dalam suatu kawasan wilayah. Sumber penerangan yang digunakan oleh masyarakat di Kecamatan Tioworo Selatan tidak sepenuhnya memanfaatkan prasarana listrik yang bersumber dari PLN, sumber penerangan yang digunakan berupa penerangan listrik desa dengan menggunakan genset serta lampu petromaks, dan pelita.

Kecamatan Tiworo Selatan sangat memprihatin apabila melihat kondisi yang ada saat ini, karena masih terbatasnya suplay listrik untuk Kecamatan Tiworo Selatan masih diperlukan pemasukan listrik mengingat semakin meningkatnya kebutuhan listrik yang akan ada dikecamatan ini. Sangat perlu diperhitungkan bahwa prasarana listrik akan sangat mempengaruhi dalam pengembangan kawasan berbasis komoditas yang ada di Kecamatan Tiworo Selatan.

c. Jaringan Telekomunikasi

Kecamatan Tiworo Selatan Saat ini dengan kondisi jaringan Telekomunikasi (telpon) belum dapat menjangkau seluruh lapisan masyarakat. Sehingga perlu di tingkatkan kualitas dan kuantitasnya berupa penempatan kantor Telkom untuk mengatasi apabila ada gangguan sehingga masyarakat dapat menikmati pelayanan telekomunikasi.

Penggunaan jaringan telekomunikasi sangat berguna dalam penerimaan informasi baik kegiatan bisnis dan proses interaksi masyarakat. Belum terdapatnya jaringan telepon dan terbatasnya jaringan telepon seluler di Kecamatan Tiworo Selatan ini menyebabkan terbatasnya akses informasi ke kacamatan ini.

Mengingat telepon sebagai sarana komunikasi dan penunjang kegiatan aktivitas masyarakat untuk memudahkan kominikasi dalam meningkatkan pengembangan kawasan wilayah yang berbasis pada komoditas unggulan di Kecamatan Tiworo Selatan.



**Gambar 16.** Jaringan listrik di Kecamatan Tiworo Selatan

### **3. Sumber Bahan Baku**

Pada umumnya sumber bahan baku diperoleh melalui dinas pertanian setempat yang kemudian diperantarai oleh badan penyuluhan pertanian yang terdapat dikecamatan Tiworo Selatan. Namun, tidak jarang para petani harus memperoleh bibit, vaksinasi dan pupuk dari para distributor swasta. Selain itu pupuk, bibit dan vaksinasi dapat diperoleh melalui koperasi setempat.

### **4. Sumber Daya Manusia**

Sumber daya manusia tidak dapat dipisahkan dari perkembangan suatu wilayah daerah, kemampuan mengelola wilayah daerah di tentukan dan didukung dengan kualitas sumber daya manusia. Kecamatan tiworo selatan memiliki potensial dalam perkembangan wilayah daerah. Namun pada saat ini kecamatan tiworo selatan termasuk dalam memiliki sumber daya manusia yang rendah. Perlu diketahui bahwa sumber daya manusia merupakan aspek



utama dalam proses pengembangan dengan memiliki kualitas dan kuantitas yang baik, tetapi yang terjadi adalah masih banyak masyarakat petani belum mengetahui pengetahuan dalam melakukan aktivitas pertanian, sumber daya manusia di kecamatan tiworo selatan tingkat ketimpangannya masih dalam keadaan rendah.

## **5. Penghasilan dan Pendapatan**

Salah satu faktor penting agar potensi yang dimiliki dapat diusahakan secara maksimal adalah ketersediaannya sumber daya dalam bentuk kemampuan keuangan. Optimalisasi pengelolaan keuangan ditentukan kebijakan yang dilaksanakan, agar sumber daya yang dimiliki dapat dimanfaatkan secara optimal. Dengan memperhatikan potensi yang dimiliki, kewenangan yang ada serta kendala yang dihadapi. Selaras dengan peningkatan kebutuhan pendanaan pembangunan daerah terus meningkat pemerintah daerah merencanakan peningkatan pendapatan baik yang diupayakan daerah sendiri yang bersumber dari pusat,serta pendapatan lainnya.

Pembangunan di bidang pendapatan keuangan pemerintah desa se-Kecamatan Tiworo Selatan dalam pertumbuhan ekonomi. Pada tahun 2011 kecamatan tiworo selatan menerima dana subsidi untuk masing-masing desa sebesar 18.000.000 rupiah. Sedangkan pada tahun 2012 dan 2013 masing-masing desa di kecamatan Tiworo Selatan menerima 20.000.000 rupiah.

Pekerjaan penduduk di Kecamatan Tiworo Selatan sebagian besar adalah petani. Pendapatan petani di gunakan sebagai indicator penting karena merupak sumber utama dalam memenuhi kebutuhan sehari-hari. Pendapatan yang diperoleh petani sangat rendah sehingga perlu dilakukan pengelolaan usahatani yang baik, diantaranya dengan memberikan input produksi terutama pemupukan pada tanaman sesuai dengan kebutuhan, juga dengan mengefektifkan lahan sebagai cara untuk meningkatkan pendapatan agar pendapatan yang diperoleh dapat dialokasikan untuk biaya proses produksi tahunberikutnya

## **F. Arahan Pengembangan Wilayah Daerah Tertinggal**

### **1. Pusat Pelayanan**

#### **a. Pusat informasi pengembangan agrobisnis**

Kecamatan Tiworo Selatan dalam pengembangan agrobisnis dapat diperoleh melalui penyuluhan petani oleh dinas pertanian setempat. Walaupun tidak terdapat pusat pengembangan agrobisnis secara khusus namun pendidikan informal kepada para petani diberikan melalui pembentukan gabungan Kelompok Tani yang dibentuk secara sengaja pada jumlah petani tertentu. Namun, akan sangat baik apabila terdapat badan khusus yang merupakan pusat informasi pengembangan agrobisnis agar dapat membuka cakrawala dan memperluas wawasan pertanian oleh para petani.

#### **b. Kelembagaan**

Secara umum kondisi eksisting pada sektor pertanian di kecamatan tiworo selatan didukung pihak kelembagaan namun kelembagaan ini belum berjalan dengan optimal. Pihak kelembagaan terdiri dari pemerintah terkait, KUD dan kelompok tani. Kelembagaan semestinya berjalan dengan harapan dalam mendukung kegiatan masyarakat petani tapi kelembagaan belum berjalan dengan baik. Kelembagaan masyarakat seperti pemerintah merupakan salah satu lembaga yang berperan dalam memberikan sarana dan prasarana bagi masyarakat masyarakat, KUD juga memiliki peranan dalam mendukung komoditas walaupun kinerjanya belum optimal,

begitupun juga kelompok tani merupakan badan yang berfungsi untuk mengkoordinasi para petani, memantau jumlah produksi pertanian dan tempat untuk berembung dalam memecahkan permasalahan yang dihadapi para petani. Selain itu kelompok tani juga berfungsi sebagai wadah dalam mengembangkan hasil-hasil produksi pertanian menjadi hasil siap jual dengan harga jual yang lebih tinggi, dan terutama dalam upaya mensejahterakan masyarakat agar tidak tertinggal dengan membantu pendistribusian pupuk, vaksinasi, dan bibit untuk membantu kinerja para masyarakat petani.

Kelembagaan digunakan untuk memfasilitasi kajian hubungan antara masyarakat dan lembaga-lembaga yang ada di lingkungannya. Hasil pengkajian dituangkan dalam menunjukkan besarnya manfaat, pengaruh dan dekatnya hubungan suatu lembaga dengan masyarakat. Lembaga secara umum yaitu informasi mengenai semua lembaga yang berhubungan dengan masyarakat desa, baik yang berada di desa tersebut, maupun yang berada diluar desa. Jenis lembaga berupa lembaga local, lembaga pemerintah, dan lembaga swasta. Lembaga-lembaga khusus berupa informasi mengenai lembaga-lembaga tertentu saja. Sumber informasi yang digunakan adalah

- 1). Sumber informasi utama adalah para warga masyarakat, terutama mereka secara langsung maupun tidak langsung mempunyai pengalaman yang menyangkuy lembaga-lembaga bersangkutan

2).dari masyarakat bias di cek silang dengan informasi pengelolaan lembaga yang bersangkutan.

## 2. Kendala Pengembangan Komoditas

Berdasarkan kondisi di lapangan dan hasil wawancara masyarakat petani , bahwa setiap komoditas unggulan di kecamatan Tiworo selatan memiliki nilai jual yang tinggi tetapi memiliki beberapa kendala dalam pengembangan kakao yang berdampak kepada masyarakat dari nilai ekonomi yang rendah tidak dapat memberikan kontribusi yang signifikan dalam peningkatan produksi dan pendapatan., adapun kendala-kendala petani dalam pengembangannya adalah

### a.Kakao

- 1) Hama merupakan kendala tanaman kakao dengan adanya serangan pengganggu tumbuhan pada pertanaman kakao, dengan adanya serangan ini dapat mengakibatkan turunnya kuantitas dan kualitas biji kakao.
- 2) Kelompok tani belum terasolir dengan baik
- 3) Penghasilan/Pendapatan kakao, penghasilan masyarakat petani kakao dalam melaksanakan nilai jual hasil panennya sangatlah rendah, penghasilan petani kakao dalam setiap kali panen dengan pengeringan coklat dan di jual dipasar sekitarnya sebagai tempat penada hasil pengolahan pengeringan dengan harga senilai Rp.20.000.000,00 Rupiah dan nilai harga ini sangatlah rendah bagi petani dikarenakan tidak mendapatnya informasi nilai harga kakao

4) Pengolahan produksi (gudang dan pabrik) merupakan kendala dimasyarakat di karenakan pengolahan produksi pertanian baik gudang untuk penyimpanan sementara sangatlah tidak mencukupi untuk menampung hasil panen masyarakat, dan belum adanya pabrik sebagai hasil pengolahan hasil kakao.

5) System transportasi merupakan salah satu kendala dalam upaya pengembangan hasil panen kakao karena akses jalan ke kebun memiliki kondisi jalan yang rusak dengan konstruksi berupa jalan tanah atau pengerasan. Moda transportasi yang dapat masuk di dalam kebun adalah pick-up, dengan tarif yang relative tinggi dalam system pengangkutannya, terutama ketika masyarakat petani kakao belum memiliki dana untuk menyewa pick-up salah, satu alternatif yang dilakukan petani adalah dengan menggunakan sepeda motor untuk mengangkut hasil panen kakaonya, sehingga jumlah pengangkutannya menjadi tidak optimal.

Pasar merupakan sarana yang tepat dalam memasarkan hasil panen kakao, tetapi yang menjadi kendala adalah pasar yang hanya di buka 2(dua) minggu sekali dan masyarakat sebenarnya menginginkan pengembangan pasar di karenakan setiap penjualan hasil panen selalu terbuka untuk nilai jual sesuai taraf harga pasar di kecamatan, yang menjadikan masyarakat terkendala dalam pasar di 2 (dua) minggu sekali selalu terdesak dalam menjual yang disebabkan untuk memenuhi kebutuhan yang lainnya misalnya dengan pembayaran sekolah anak,dengan altrenatif untuk

menutupi kendala itu hasil panen dijual dengan murah. Dan pemasok hasil pertanian atau sentra produksi dalam jalur distribusi barang sangat membutuhkan moda transportasi yang baik untuk mengakses hasil dagangannya, karena pola aliran barang dan jasa dengan system distribusi sangatlah utama memasarkan hasil panen.

#### 1. Nilam

- a. Cuaca buruk merupakan salah satu hal yang tidak terpisahkan dalam bercocok tani. Masyarakat mengalami rentan kegagalan di karenakan cuaca buruk yang melanda proses penyuburan nilam misalnya cuaca buruk yang melanda adalah hujan yang berketerusan yang menggagalkan proses penyuburan nilam
- b. Kurangnya sumber air yang berada di sekitar lahan perkebunan nilam
- c. Penghasilan/Pendapatan pada masyarakat petani nilam memiliki nilai relative rendah di karenakan penjualan nilam dengan harga Rp 25.000.000,00 Rupiah sekali panen di karenakan belum adanya system pengolahan
- d. Pengolahan produksi (pabrik dan gudang) petani nilam memiliki gudang tempat penyimpanan tetapi tidak mencukupi para masyarakat petani, dan belum adanya pabrik pengolahan nilam
- e. Pasar merupakan hal yang utama dalam proses pemasaran, tetapi dalam pemasaran belum terakomodir dengan baik system pemasaran perdagangannya.

## 2. Jagung

- a. Serangan hama dan penyakit terkadang yang menjadikan kendala yang menyebabkan rendahnya produktivitas jagung.
- b. Bercocok tanam jagung masih dengan menggunakan alat tradisional
- c. Kelompok tani belum terasolir dengan baik
- d. Hasil panen jagung memiliki tempat penyimpanan sementara (gudang) dan selain gudang yaitu tempat penyimpanannya adalah di atas loteng rumah masyarakat petani jagung.
- e. System transportasi yang menghubungkan ketempat pemasok pemasaran masih dalam keadaan rusak
- f. Pemasaran yang ditempuh masih dalam keadaan yang terbatas, nilai jual relative rendah dengan pendapatan petani jagung senilai dengan harga 10.000.000,00 juta sekali panen

## 3. Kacang kedelai

- a. Kelompok tani belum terasolir dengan baik
- b. Masih belum optimalnya pemakaian pupuk yang tepat
- c. Serangan hama yang dapat merusak tanaman kedelai
- d. Kurangnya benih unggul yang menjadi kendala pada tanaman kedelai
- e. Pemasaran relative rendah dengan harga pendapatan petani sekali panen senilai Rp 6.000.000,00 Rupiah.
- f. Gudang sebagai tempat penyimpanan belum ada, sementara penyimpanan dirumah masyarakat petani



#### 4. Kacang hijau

- a. gangguan hama dan penyakit
- b. Kelompok tani belum terasolir dengan baik
- c. Tanaman kekeringan
- d. Kurangnya tersedia benih unggul pada tanaman kacang hijau
- e. kurangnya pengairan
- f. Pemasaran kacang hijau relative rendah dengan nilai harga yang terjual tiap satu kali panen adalah 4.000.000,00 Rupiah.
- g. Gudang penyimpanan belum ada

#### 5. Padi

Dalam upaya mendukung ekonomi sektor unggulan padi perlu diperhatikan dalam pengembangan komoditas unggulan karena merupakan bahan pokok makanan yang di konsumsi masyarakat. Kecamatan tiworo selatan merupakan penunjang dalam komoditas unggulan. Dalam pengembangan komoditas padi sebagai kendala dalam beberapa hal yang perlu diperhatikan dalam pengembangan adalah

- a. Belum optimalnya dalam pemakaian pupuk
- b. Kesuburan dan produktivitas tanah sawah merupakan hal yang utama diperhatikan petani padi di kecamatan Tiworo Selatan, namun kondisi yang terjadi di lapangan produktivitas tanah sawah membaik, tetapi hal di ketahui masyarakat petani padi kecamatan Tiworo selatan kualitas pengetahuan bercocok tanaman padi belum membaik,

- c. Kelompok tani belum terasolir dengan baik
- d. Alat yang dipakai dalam bercocok tanam pun masih sangatlah tradisional berupa cangkul, parang, dan kasila, dan belum memiliki traktor
- e. System pemasaran padi masih sangatlah jarang karena padi di konsumsi sebagai sumber makanan pokok para petani masyarakat.
- f. Pengolahan hasil panen hanya untuk memenuhi kebutuhan sehari-hari masyarakat
- g. Irigasi belum optimal untuk mengairi lahan persawahan, padahal persediaan air sangatlah melimpah di karena dekat dengan sungai atau sumber mata air, hal ini harus diperhatikan oleh masyarakat petani untuk memahami irigasi dalam mengairi lahan persawahan.
- h. Koperasi yang ada di kecamatan tiworo selatan belum mengakomodir seluruh aktivitas kelompok tani dalam mencakup peranan dan terhadap sumber bahan baku para petani yang mendukung hasil pencarian ekonomi masyarakat para petani seperti pupuk, vaksinasi, dan bibit. Namun koperasi di kecamatan tiworo selatan belum memiliki peranan yang kuat dalam memenejemen hasil-hasil panen para petani dalam melakukan system pemasaran perdagangan pertanian oleh penduduk masyarakat petani kecamatan tiworo selatan dalam mendukung nilai pendapatan petani semakin meningkat.

Kelembagaan di kecamatan tiworo selatan seharusnya berperan aktif dalam memberikan penyediaan sarana dan prasarana dalam mendukung komoditas unggulan di kecamatan tiworo selatan walaupun kinerja kelembagaan yang ada belum optimal. Kelembagaan ini pun merupakan badan yang berfungsi untuk mengkoordinasi para petani, memantau jumlah produksi pertanian dan tempat untuk berembung dalam memecahkan persoalan yang dihadapi masyarakat dalam bertani.

### **3. Strategi dan Arah Pengembangan Wilayah Daerah Tertinggal**

#### **a. Strategi Pengembangan Wilayah Daerah Tertinggal**

Untuk menentukan strategi maka diperlukan analisis Swot dalam Penentuan faktor-faktor internal dan eksternal. Analisis SWOT juga dapat membantu dalam menetapkan arahan pengembangan wilayah. Sesuai data dan informasi yang telah digambarkan pada pembahasan sebelumnya, maka faktor-faktor analisis SWOT dijabarkan pada pembahasan berikut:

1. Potensi/Kekuatan Kecamatan Tiworo Selatan adalah sebagai berikut:
  - a) Memiliki potensi sumber daya alam dengan komoditas unggulan.
  - b) Penggunaan lahan didominasi untuk kegiatan pertanian.
  - c) Persentase lahan tidak terbangun lebih besar dari pada lahan terbangun
  - d) Banyaknya petani yang ikut tergabung dan berpartisipasi baik dalam kelompok tani.

e) Kuantitas sumber daya manusia yang memadai untuk pembentukan suatu lembaga khusus.

2. Peluang Kecamatan Tiworo Selatan adalah sebagai berikut:

- a. Prioritas pembangunan sektor pertanian yang menjadi salah satu tujuan dalam RTRW kabupaten Muna
- b. Prioritas pembangunan daerah tertinggal dalam rencana pembangunan nasional
- c. Sentra produksi pertanian (perkebunan dan tanaman pangan)
- d. Mengembangkan pusat pertumbuhan berbasis sumber daya alam, manusia dan kegiatan sektor unggulan sebagai penggerak utama pengembangan wilayah.
- e. Prioritas penataan ruang untuk sektor pertanian dalam pembangunan.
- f. Kemitraan dan kerjasama dengan pihak swasta dan pihak lain.

3. Kelemahan Kecamatan Tiworo Selatan adalah sebagai berikut:

- a. Pemanfaatan dan pengolaan SDA belum optimal.
- b. Kualitas SDM petani yang rendah.
- c. Rendahnya aksesibilitas infrastruktur, transportasi dan komunikasi.
- d. Belum terdapat penyalur khusus untuk distribusi bahan baku seperti bibit, dan pupuk.
- e. Masih terbatasnya pengetahuan para petani dalam bidang agrobisnis.

- f. Terbatasnya informasi tentang pertanian yang dimiliki para petani.
  - g. Masih rendahnya penguasaan teknologi pertanian yang dimiliki oleh para petani.
  - h. Terbatasnya wawasan kelembagaan.
4. Ancaman Kecamatan Tiworo Selatan adalah sebagai berikut:
- a. Kecamatan Tiworo Selatan merupakan daerah tertinggal.
  - b. Pembangunan infrastruktur yang akan memberikan dampak terhadap keseimbangan lingkungan.
  - c. Perlambatan arus perdagangan.
  - d. Bencana alam dan gagal panen.
  - e. Era globalisasi yang menuntut daya saing yang tinggi.

**Tabel 13.** Faktor Kekuatan (*Strengths*) Kecamatan Tiworo Selatan

No	Faktor Strategi Internal <i>STRENGTHS (S)</i> (Kekuatan)	Bobot	Ranking	Skor Pembobotan
1	Memiliki potensi sumber daya alam dengan komoditas unggulan.	30	4	120
2	Penggunaan lahan didominasi untuk kegiatan pertanian.	15	4	60
3	Persentase lahan tidak terbangun lebih besar dari pada lahan terbangun	20	4	80
4	Banyaknya petani yang ikut tergabung dan berpartisipasi baik dalam kelompok tani.	10	3	30
5	Kuantitas sumber daya manusia yang memadai untuk pembentukan suatu lembaga khusus.	25	3	75
<b>Total Skor Pembobotan</b>		<b>100</b>		<b>365</b>

Sumber: Hasil Analisis 2015

**Tabel 14.** Faktor Kelemahan (*Weakness*) Kecamatan Tiworo Selatan

No	Faktor Strategi Internal <i>WEAKNESS (W)</i> (Kelemahan)	Bobot	Ranking	Skor Pembobotan
1	Pemanfaatan dan pengolaan SDA belum optimal.	15	4	60
2	Kualitas SDM petani yang rendah.	10	3	30
3	Rendahnya aksesibilitas infrastruktur, transportasi dan komunikasi.	15	4	60
4	Belum terdapat penyalur khusus untuk distribusi bahan baku seperti bibit, dan pupuk.	10	3	30
5	Masih terbatasnya pengetahuan para petani dalam bidang agrobisnis.	10	3	30
No	Faktor Strategi Internal <i>WEAKNESS (W)</i> (Kelemahan)	Bobot	Ranking	Skor Pembobotan
6	Terbatasnya informasi tentang pertanian yang dimiliki para petani.	10	4	40
7	Masih rendahnya penguasaan teknologi pertanian yang dimiliki oleh para petani.	10	3	30
8	Terbatasnya wawasan kelembagaan.	10	2	20
<b>Total Skor Pembobotan</b>		<b>100</b>		<b>300</b>

No	Faktor Strategi Eksternal <i>Oppurtunities (O)</i> (Peluang)	Bobot	Ranking	Skor Pembobotan
1	Prioritas pembangunan sektor pertanian yang menjadi salah satu tujuan dalam RTRW kabupaten Muna	20	4	80
2	Prioritas pembangunan daerah tertinggal dalam rencana	20	4	80

	pembangunan nasional.			
T a b e l 1 2 F a k t o r	3 Sentra produksi pertanian (perkebunan dan tanaman pangan).	15	4	60
	4 Mengembangkan pusat pertumbuhan berbasis sumber daya alam, manusia dan kegiatan sektor unggulan sebagai penggerak utama pengembangan wilayah.	15	4	60
	5 Prioritas penataan ruang untuk sektor pertanian dalam pembangunan.	15	4	60
	6 Kemitraan dan kerjasama dengan pihak swasta dan pihak lain.	15	4	60
<b>Total Skor Pembobotan</b>		<b>100</b>		<b>400</b>

Peluang (*Oppurtunities*) Kecamatan Tiworo Selatan

Sumber: Hasil Analisis 2015

**Tabel 15.** Faktor Ancaman (*Threats*) Kecamatan Tiworo Selatan

No	Faktor Strategi Eksternal <i>Threats (T)</i> (Ancaman)	Bobot	Ranking	Skor Pembobotan
1	Kecamatan Tiworo Selatan merupakan daerah tertinggal.	20	3	60
2	Pembangunan infrastruktur yang akan memberikan dampak terhadap keseimbangan lingkungan.	20	4	80
3	Perlambatan arus perdagangan.	20	3	60
4	Bencana alam dan gagal panen.	20	4	80
5	Era globalisasi yang menuntut daya saing yang tinggi.	20	4	80
<b>Total Skor Pembobotan</b>		<b>100</b>		<b>360</b>

Sumber: Hasil Analisis 2015

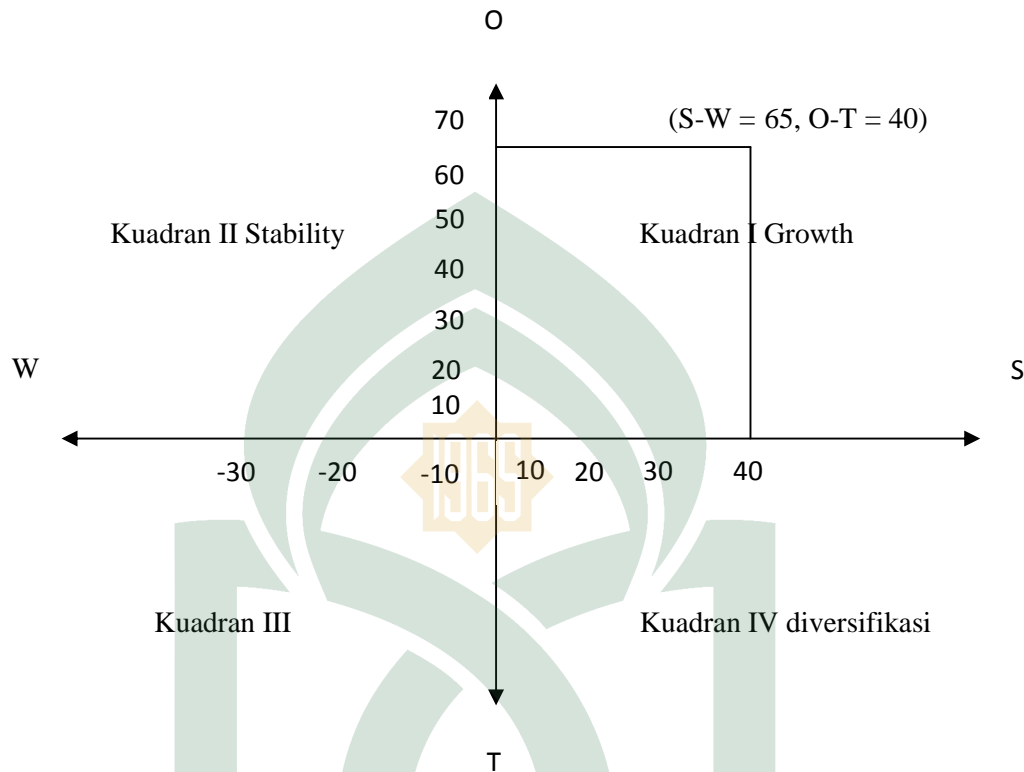
Berdasarkan hasil pembobotan pada tabel 12 dan tabel 13 diketahui bahwa skor untuk faktor peluang (O) adalah 400 dan faktor ancaman (T) adalah 360 sehingga

nilai untuk faktor eksternal atau EFAS (Peluang dan Ancaman) adalah  $400 - 360 = (+) 40$  (**O-T**). Hal ini menunjukkan bahwa peluang pengembangan Kecamatan Tiworo Selatan untuk di kelolah cukup tinggi dibandingkan ancaman yang akan di alami saat ini. Adapun skor IFAS (Kekuatan – Kelemahan) pada tabel 10 dan tabel 11 yaitu  $365 - 300 = (+) 65$  (**S-W**). Hal ini berarti kekuatan atau potensi yang dimiliki Kecamatan Tiworo Selatan lebih besar dari pada kelemahan yang dimiliki.

Untuk mengetahui letak kuadran strategi yang dianggap memiliki prioritas yang tinggi untuk segera dilaksanakan digunakan formulasi sumbu X dan Y, dimana sumbu X adalah EFAS (Peluang dan Ancaman) dan sumbu Y adalah IFAS (Kekuatan dan Kelemahan) yang dinyatakan dalam nilai sesuai hasil skoring Berdasarkan hasil perhitungan dengan skor IFAS (Kekuatan dan Kelemahan) yaitu  $365 - 300 = (+) 65$ , sedangkan skor EFAS (Peluang dan Ancaman) yaitu  $400 - 360 = (+) 40$ . Maka kuadran hasil analisis SWOT Kecamatan Tiworo Selatan adalah sebagai berikut:



Sebagaimana hasilnya diperlihatkan pada grafik analisis SWOT berikut:



Gambar 17 Grafik Analisis SWOT

Kesimpulan:

$$J \text{ (IFAS)} = \text{Kekuatan} - \text{Kelemahan} = 365 - 300 = 65 \text{ (y)}$$

$$J \text{ (EFAS)} = \text{Peluang} - \text{Ancaman} = 400 - 360 = 40 \text{ (x)}$$

Tabel 16. Matriks SWOT Strategi Pengembangan Kecamatan Tiworo Selatan

<p style="text-align: center;"><b>Internal</b></p> <p style="text-align: center;"><b>Eksternal</b></p>	<p><b>STRENGTHS (S)</b> <b>(Kekuatan)</b></p> <ol style="list-style-type: none"> <li>Memiliki potensi sumber daya alam dengan komoditas unggulan.</li> <li>Penggunaan lahan didominasi untuk kegiatan pertanian.</li> <li>Persentase lahan tidak terbangun lebih besar dari pada lahan terbangun</li> <li>Banyaknya petani yang ikut tergabung dan berpartisipasi baik dalam kelompok tani.</li> <li>Kuantitas sumber daya manusia yang memadai untuk pembentukan suatu lembaga khusus.</li> </ol>	<p><b>WEAKNESS (W)</b> <b>(Kelemahan)</b></p> <ol style="list-style-type: none"> <li>Pemanfaatan dan pengolahan SDA belum optimal.</li> <li>Kualitas SDM petani yang rendah.</li> <li>Rendahnya aksesibilitas infrastruktur, transportasi dan komunikasi.</li> <li>Belum terdapat penyalur khusus untuk distribusi bahan baku seperti bibit, dan pupuk.</li> <li>Masih terbatasnya pengetahuan para petani dalam bidang agrobisnis.</li> <li>Terbatasnya informasi tentang pertanian yang dimiliki para petani.</li> <li>Masih rendahnya penguasaan teknologi pertanian yang dimiliki oleh para petani.</li> <li>Terbatasnya wawasan kelembagaan.</li> </ol>
<p><b>OPPORTUNITY (O)</b> <b>(Peluang)</b></p> <ol style="list-style-type: none"> <li>Prioritas pembangunan sektor pertanian yang menjadi salah satu tujuan dalam RTRW kabupaten Muna</li> <li>Prioritas pembangunan daerah tertinggal dalam rencana pembangunan nasional</li> <li>Sentra produksi pertanian (perkebunan dan tanaman pangan)</li> <li>Mengembangkan pusat pertumbuhan berbasis sumber daya alam, manusia dan kegiatan sektor unggulan sebagai penggerak utama pengembangan wilayah.</li> <li>Prioritas penataan ruang untuk sektor pertanian dalam pembangunan.</li> <li>Kemitraan dan kerjasama dengan pihak swasta dan pihak lain.</li> </ol>	<p><b>STRATEGI S-O</b></p> <ol style="list-style-type: none"> <li>Mengoptimalkan kawasan areal pertanian.</li> <li>Mengoptimalkan kordinasi antar lembaga dan dinas dalam meningkatkan produksi pertanian, kemitraan/kerja sama.</li> <li>Memanfaatkan potensi sumber daya yang dimiliki dan diminati investor serta kerja sama dari pihak swasta atau pihak lain.</li> <li>Pembangunan tidak hanya pada sektor fisik saja melainkan juga membangun sumber daya manusia (pemberdayaan petani)</li> <li>Peningkatan kualitas kelompok tani</li> </ol>	<p><b>STRATEGI W-O</b></p> <ol style="list-style-type: none"> <li>Membangun daerah tertinggal dan perwujudan kawasan sektor unggulan, maka pembangunan baik pengadaan maupun peningkatan sarana dan prasarana pendukung agribisnis perlu dilakukan seperti jaringan jalan dan telekomunikasi, jaringan listrik, badan penyalur khusus untuk bibit, pupuk maupun vaksinasi, koperasi dan system informasi pengembangan agrobisnis.</li> <li>Pengoptimalan fungsi pasar yang ada.</li> <li>Pengadaan fasilitas pengolahan pertanian.</li> <li>Peningkatan wawasan kelembagaan petani.</li> <li>Mengoptimalkan pemanfaatan dan pengelolaan SDA serta peningkatan produksi.</li> </ol>

<b>THREAT (T) (Ancaman)</b>	<b>STRATEGI S-T</b>	<b>STRATEGI W-T</b>
1. Kecamatan Tiworo Selatan merupakan daerah tertinggal. 2. Pembangunan infrastruktur yang akan memberikan dampak terhadap keseimbangan lingkungan. 3. Perlambatan arus perdagangan. 4. Bencana alam dan gagal panen. 5. Era globalisasi yang menuntut daya saing yang tinggi.	1. Pengembangan aktivitas pengembangan wilayah tanpa mengabaikan kelestarian lingkungan 2. Pengembangan infrastruktur dalam mendukung ekonomi wilayah 3. Pemberdayaan kelembagaan daerah dalam menghadapi persaingan antar wilayah 4. Memperkuat kelembagaan perdagangan dan membuat manajemen pembangunan sektor unggulan (kawasan pertanian)	1. Pembangunan prasarana pendukung yang berwawasan lingkungan. 2. Mengoptimalkan penggunaan lahan di kawasan pertanian (perkebunan dan tanaman pangan). 3. Meningkatkan kualitas SDM serta perbaikan jaringan informasi dalam menghadapi eraglobalisasi. 4. Memperbaiki sarana dan prasarana pembangunan serta mengoptimalkan pemanfaatan SDA menghadapi persaingan antar wilayah. 5. Pemberdayaan SDM petani serta peningkatkan tenaga penyuluhan secara optimal dalam menghadapi era globalisasi dan mengatasi bencana alam dan gagal panen.

Sumber: Hasil Analisis Tahun 2015

Berdasarkan hasil IFAS – EFAS dan analisis SWOT dapat diketahui bahwa strategi pengembangan yang mendapatkan prioritas di Kecamatan Tiworo Selatan berdasarkan gambar 17 adalah adalah strategi S-O yakni sebagai berikut:

1. Mengoptimalkan kawasan areal pertanian.
2. Mengoptimalkan kordinasi antar lembaga dan dinas dalam meningkatkan produksi pertanian, kemitraan/kerja sama.
3. Memanfaatkan potensi sumber daya yang dimiliki dan diminati investor serta kerja sama dari pihak swasta atau pihak lain.
4. Pembangunan tidak hanya pada sektor fisik saja melainkan juga membangun sumber daya manusia (pemberdayaan petani).
5. Peningkatan kualitas kelompok tani.

PETA ARAHAN KOMODITAS



UNIVERSITAS ISLAM NEGERI  
**ALAUDDIN**  
M A K A S S A R

## b. Arahan Pengembangan Wilayah Daerah Tertinggal

### 1. Pengembangan Komoditas Unggulan Melalui Pendekatan Spasial

Komoditi unggulan sebagai basis ekonomi dalam mendukung ekonomi wilayah perlu di kelola melalui pendekatan spasial. Pendekatan spasial menghasilkan persebaran dan pemanfaatan lahan sektor perkebunan dan sektor tanaman pangan sesuai dengan kapasitas, kesesuaian lahan dan persebaran sarana prasarana wilayah di kecamatan tiworo selatan.

Pendekatan spasial untuk menilai potensi sumber daya lahan dapat diketahui dengan menganalisis kemampuan lahan, kesesuaian lahan ,dan ketersediaan lahan untuk pengembangan komoditas unggulan.

Arahan pengembangan komoditas unggulan dengan ketersediaan lahan dengan arahan pengembangan keruangan yang meliputi penetapan sentra produksi, sentra pemasaran dan penyusunan struktur pelayanan kegiatan dalam pengembangan komoditas unggulan di kecamatan Tiworo Selatan..

Dalam rangka meningkatkan jumlah produksi komodita unggulan di Kecamatan Tiworo Selatan berupa sektor basis komoditi kakao,komoditi nilam,komoditi jagung, komoditi kacang kedelai,dan komoditi kacang hijau. Arahan pengembangan lahan menjadi salah satu upaya yang penting. Pengembangan lahan

komoditas unggulan menjadi salah satu prioritas di karenakan ketersediaan lahan di kecamatan tiworo selatan sangat mendukung di karenakan kesusaian lahan sangat strategis dalam pengembangan komoditas unggulan. Arahan pengembangan komoditas unggulan sangatlah penting untuk dikembangkan mengingat komoditas unggulan dikecamatan tiworo memiliki nilai jual yang lebih tinggi lagi di karenakan adanya pengembngan lahan.

Arahan pengembangan lahan komoditas unggulan dilakukan dengan mengidentifikasi luas lahan setiap yang ada pada aplikasi sistem informasi geografis, kemudian mengalokasikan lahan pengembangan pada lahan-lahan yang belum terpakai di jadikan sebagai lahan pengembangan komoditas unggulan yang kiranya akan dapat meningkatkan produktivitas lahannya mengacu kepada usaha tani memperhatikan kelestarian lingkungan tanpa mengorbankan penggunaan lahan yang ada sehingga dapat meningkatkan pendapatan, mempercepat pengentasan kemiskinan dan mengurangi kesenjangan pembangunan antar desa dan antara wilayah.

Adapun pengembangan lahan komoditas unggulan di kecamatan Tiworo Selatan yaitu:

a) Kakao

Luas lahan kakao saat ini adalah 481,68 Ha dengan produksi 731 ton/tahun. Dari hasil identifikasi lahan dengan SIG maka dapat diperoleh potensi lahan tanaman kakao seluas 484.08 Ha. Jadi luas tanaman kakao jika di kembangkan adalah sebanyak 965.76 Ha. Dengan luas lahan pengembangan dapat meningkatkan produktivitas sekitar 972 ton/tahun.

b) Nilam

Luas lahan nilam saat ini adalah 288,02 Ha dengan produksi 61 ton/tahun. Dari hasil identifikasi lahan dengan SIG maka dapat diperoleh potensi lahan tanaman nilam seluas 560.49 Ha. Jadi luas tanaman nilam jika di kembangkan adalah sebanyak 848.51 Ha. Dengan luas lahan pengembangan dapat meningkatkan produktivitas sekitar 1651 ton/tahun.

c) Jagung

Luas lahan jagung saat ini adalah 309,83 Ha dengan produksi 3172 ton/tahun. Dari hasil identifikasi lahan dengan SIG maka dapat diperoleh potensi lahan tanaman kakao seluas 223.09 Ha. Jadi luas tanaman jagung jika di kembangkan adalah sebanyak

532.92 Ha. Dengan luas lahan pengembangan dapat meningkatkan produktivitas sekitar 411 ton/tahun.

d) Kacang Kedelai

Luas lahan kacang kedelai saat ini adalah 23,65 Ha dengan produksi 326 ton/tahun. Dari hasil identifikasi lahan dengan SIG maka dapat diperoleh potensi lahan tanaman kacang kedelai seluas 244.04 Ha. Jadi luas tanaman kacang kedelai jika di kembangkan adalah sebanyak 267.69 Ha. Dengan luas lahan pengembangan dapat meningkatkan produktivitas sekitar 2776 ton/tahun.

e) Kacang Hijau

Luas lahan kacang hijau saat ini adalah 41,25 Ha dengan produksi 122 ton/tahun. Dari hasil identifikasi lahan dengan SIG maka dapat diperoleh potensi lahan tanaman kakao seluas 158.55 Ha. Jadi luas tanaman kakao jika di kembangkan adalah sebanyak 199.8 Ha. Dengan luas lahan pengembangan dapat meningkatkan produktivitas sekitar 770 ton/tahun.



Untuk lebih jelasnya terkait luas lahan pengembangan lahan komoditas unggulan di Kecamatan Tiworo Selatan dapat dilihat pada tabel berikut:

**Tabel 17 .** Luas Lahan Pengembangan Komoditas Unggulan Kecamatan Tiworo Selatan

No	Jenis Komoditas Unggulan	Luas (Ha)	Jenis Komoditas Unggulan	Luas (Ha)
1	Kebun Jagung	309.83	Pengembangan Lahan Jagung	223.09
2	Kebun Kacang Hijau	41.25	Pengembangan Lahan Kacang Hijau	158.55
3	Kebun Kacang Kedelai	25.72	Pengembangan Lahan Kacang Kedelai	244.04
4	Kebun Kakao	481.69	Pengembangan Lahan Kakao	484,08
5	Kebun Nilam	288.02	Pengembangan Lahan Nilam	560.49
	<b>Total</b>	<b>1,146.51</b>	<b>Total</b>	<b>1670.25</b>

Sumber: Hasil Analisis SIG 2015

Berdasarkan hasil analisis dapat di ketahui maka luas arahan lahan pengembangan komoditas unggulan dengan ketersediaan lahan tidur yang memiliki kesesuaian lahan yang cocok terhadap komoditas unggulan di kecamatan Tiworo Selatan yaitu 1670.25 Ha yang akan meningkatkan produktivitas lahan usaha tani tanpa mengorbankan penggunaan lahan yang ada. Pengembangan luas lahan komoditi kakao sangat dominan dengan luas 965.76 Ha, pengembangan luas lahan komoditi nilam 848.51 Ha, pengembangan luas komoditi jagung 532.92 Ha, pengembangan komoditi kacang kedelai 267.69 Ha, dan pengembangan luas lahan kacang hijau 199.8 Ha.

PETA ARAHAN PENGEMBANG



UNIVERSITAS ISLAM NEGERI  
**ALAUDDIN**  
M A K A S S A R



UNIVERSITAS ISLAM NEGERI  
**ALAUDDIN**  
M A K A S S A R

PETA ARAHAN PENGEMBANGAN WILAYAH



UNIVERSITAS ISLAM NEGERI  
**ALAUDDIN**  
M A K A S S A R

PETA SARANA PENDUKUNG



UNIVERSITAS ISLAM NEGERI  
**ALAUDDIN**  
M A K A S S A R

PETA SENTRA PRODUKSI



UNIVERSITAS ISLAM NEGERI  
**ALAUDDIN**  
M A K A S S A R

## 2. Pengembangan Komoditas Unggulan

### a. Komoditas kakao

#### 1) Peningkatan teknologi penanaman dan perawatan kakao

Perlunya peningkatan teknologi penanaman dan perawatan dalam bentuk kerja sama dengan pemerintah dinas pertanian yang berupa proses penyuluhan. Penyuluhan tersebut ditunjukkan untuk masyarakat agar produksinya lebih optimal. Peningkatan kualitas produksi kakao

#### 2) Pemberian bantuan berupa bibit, pupuk, dan alat

Pemberian bantuan berupa bibit, pupuk, dan alat dari pemerintah diharapkan dapat meningkatkan kualitas produksi kakao agar dapat mendapatkan hasil yang optimal. Pemberian ini dapat dikelola ataupun dikoordinasi oleh salah satu wakil atau kelompok petani kakao.

#### 3) Peningkatan nilai jual kakao

peluang pengolahan alternative makanan dengan berbahan dasar kakao, dan pengolahan nilam sehingga nilai jual produk lebih tinggi.

Peningkatan nilai jual kakao dengan membuka peluang pengolahan alternative makanan dilakukan dengan member sosialisasi pada kelompok tani setempat, bahwa kakao akan memiliki nilai jual yang lebih tinggi apabila sudah diolah menjadi sebuah produk.

#### 4) Pemberi bantuan peralatan dan mesin-mesin pengolahan pasca panen

Pemerintah dapat memberikan bantuan langsung berupa peralatan dan mesin pengolahan pasca panen dan sentra produksi olahan.peralatan

dan mesin tersebut bertujuan untuk menunjang kegiatan industry pengolahan agar berjalan lebih efektif dan efisien.

- 5) Meningkatkan sarana pendistribuan hasil panen dapat melakukan perbaikan akses jalan dan penyediaan sarana angkutan barang. sistematika penyediaan sarana angkutan dapat melalui bantuan pemerintah maupun bantuan koperasi atau kelompok tani setempat. Bagi perkebunan induvidu yang akan mendistribusikan hasil panen dapat menyewa sarana angkut misalnya berupa pick-up dan truck melalui koperasi atau kelompok tani. Hal ini akan memudahkan pendistribuan karena biaya sewa yang lebih murah dan akses sarana angkutan lebih mudah.
- 6) Peningkatan jaringan pemasaran
  - a) Perbaikan system pemasaran dengan menjalin kerja sama dengan KUD untuk menampung hasil produksi dan memasarkan hasil olahan kakao. Hasil panen perkebunan kakao yang belum diolah atau berupa bahan baku dapat dikumpulkan pada KUD setempat sebelumnya selanjutnya diangkut kepasar local. Proses ini akan memudahkan distribusi dan menjadikan biaya angkut lebih murah.
  - b) Pengembangan system informasi pasar  
System informasi pasar dibutuhkan untuk mengembangkan pemasaran dan pengenalan produk keberbagai daerah. Dengan berkembangnya teknologi informasi dan komunikasi, perlu dikembangkan informasi



online yang mampu mengases dari jauh. Kebutuhan akan informasi pasar, seperti harga komoditas kakao, dan komoditas nilam jaringan atau lembaga pemasaran terkait, akan menuntut perlunya dibangun pelayanan informasi pasar.

c) Promosi produksi olahan

Promosi hasil perlu dioptimalkan melalui berbagai media massa. Dukungan untuk promosi produk hasil olahan melalui investor atau swasta diharapkan mampu memperluas jaringan pemasaran produk. Promosi produk olahan juga dapat melalui system informasi pasar.

d) Meningkatkan sarana pendistribusian bertujuan untuk memperluas wilayah pemasaran produk. Sarana pendistribusian berupa mobil angkutan barang diperlukan khususnya pada kawasan-kawasan perkebunan yang letaknya jauh dari pusat kota. Penyediaan mobil angkutan dapat melalui inisiatif kelompok tani maupun bantuan langsung dari pemerintah, sehingga penggunaan dan pemeliharannya ditanggung bersama oleh masyarakat.

7) Peningkatan kapasitas produksi pertanian

a) Optimalisasi teknik budidaya dalam tanaman nilam memerlukan air terutama dalam perkembangbiakan

b) Peningkatan penanganan pasca panen merupakan hal yang tidak bisa dipisahkan dalam meningkatkan produksi nilam. Fungsi produk nilam dapat diolah menjadi produk yang bernilai ekonomi, peningkatan

pengolahan nilam harus didukung oleh berbagai pihak yaitu petani, kelompok tani, koperasi dan para pedagang pengumpul serta didukung dalam masyarakat dalam satu kesatuan. Penanganan pasca dengan peningkatan teknologi dengan produk yang dikembangkan.

- 8) Peningkatan kualitas produksi nilam
  - a) Pemberian bantuan bibit dan pupuk dari pemerintah diharapkan dapat meningkatkan kualitas produksi nilam agar mendapatkan hasil yang optimal
  - b) Peningkatan jaringan pemasaran dengan menjalin kerjasama dengan KUD untuk menampung hasil produksi dan memasarkan. Hasil panen nilam yang belum diolah atau berupa bahan baku dapat dikumpulkan pada KUD setempat sebelum selanjutnya diangkut kepasar local. Proses ini akan memudahkan distribusi dan menjadikan biaya angkut lebih murah
  - c) Meningkatkan sarana pendistribusian bertujuan untuk memperluas wilayah pemasaran produk. Sarana pendistribusian berupa mobil pengangkutan barang diperlukan khusus pada kawasan yang letaknya jauh dari kota
  - d) Promosi hasil olahan perlu di optimalkan melalui berbagai media massa, dukungan untuk promosi produk olahan melalui investor atau swasta di harapkan memperluas jaringan pemasaran produk.

b. Komoditas jagung

1) Peningkatan kapasitas kelompok tani, manajemen koperasi.

Petani merupakan bagian utama dalam peningkatan produksi jagung di Kecamatan Tiworo Selatan. Peningkatan kapasitas petani berupa program bimbingan, pendampingan, dan pelatihan usaha produksi. Strategi yang disusun dan dilaksanakan oleh kelompok petani bertujuan untuk memperkuat fungsi kelompok tani sebagai bagian untuk meningkatkan penghasilan dan produksi jagung. Peningkatan kapasitas kelompok tani juga harus didukung dengan manajemen keuangan yang berhubungan dengan biaya yang diperlukan selama masa tanam. Koperasi merupakan salah satu wadah yang dapat menjadi mitra kerja para petani, koperasi dibentuk untuk mempermudah petani dalam hal-hal teknis berhubungan dengan bibit, peralatan, dan pupuk. Kepala kelompok tani menjadi fasilitator terhadap anggota tani lainnya dalam pelaksanaan hubungan administrasi yang tertib dengan pihak koperasi yang dibentuk.

2) Optimalisasi penyuluhan pertanian

Penyuluhan pertanian ini adalah membahas mengenai cara bertani/teknis bertani yang benar, cara pemasaran, cara mengatasi hama. Dengan adanya penyuluhan mengenai pertanian ini dapat menambah pengetahuan masyarakat mengenai cara mengelola pertanian yang benar.

3) Peningkatan akses terhadap informasi teknologi

Peningkatan teknologi pertanian sangat diperlukan untuk menangani permasalahan pertanian, dengan adanya teknologi penunjang dalam pengolahan lahan yang lebih baik akan menambah kuantitas hasil serta mempermudah dalam manajemen dari pengolahan lahan, pemilihan benih, serta perawatan jagung, kacang kedelai dan kacang hijau sebagai komoditas di Kecamatan Tiworo Selatan. Peningkatan teknologi pertanian harus didukung dengan informasi yang memadai karena penggunaan teknologi dalam pengembangan komoditas unggulan memerlukan pemahaman dalam penggunaan dan pelaksanaannya.

4) Peningkatan jaringan pemasaran

Setelah proses produksi, hal utama yang harus diperhatikan yaitu pemasaran, pemasaran meliputi keseluruhan system yang berhubungan dengan kegiatan pertanian, yang bertujuan merencanakan, menentukan harga, hingga mempromosikan, dan mendistribusi. Dalam hal pemasaran juga dapat mengoptimalkan KUD, KUD dapat didorong untuk berperan aktif untuk membeli hasil sektor komoditas unggulan tanaman pangan dari para kelompok tani dengan harga yang sesuai.

5) Peningkatan kapasitas produksi pertanian

a) Optimalisasi teknik budidaya

Tanaman jagung memerlukan air terutama untuk pertumbuhan dan perkembangbiakan. Jadi sebaiknya penanaman jagung diawali pada saat musim hujan mulai tiba. Karena pada saat musim hujan tanah

dalam keadaan lembab sehingga tanaman tidak kekurangan air dan berfotosin. tesis yang dilakukan untuk beraktifitas dan berproduksi bias berjalan dengan baik. Pada saat penanaman tanah harus cukup lembab tetapi tidak becek. Jarak tanaman harus diusahakan teratur agar ruang tumbuh tanaman seragam dan pemeliharaan tetap mudah. Teknik budidaya ini harus disesuaikan dengan kondisi yang ada di Kecamatan Tiworo Selatan agar hasil produksi bias mencapai hasil maksimal.

b) Peningkatan penanganan pasca panen

Penanganan pasca panen merupakan tahapan yang tidak bias diabaikan jika ingin meningkatkan produksi jagung karena ada beberapa tahapan yang perlu dilakukan yaitu pengolahan basah adalah pengolahan jagung yang dilakukan dengan merendam jagung terlebih dahulu di dalam air sehingga menghancurkannya lebih mudah, dan setelah itu dikeringkan dan pengolahan kering adalah pengolahan secara kering tanpa perendaman, biasanya menghancurkannya lebih sukar dibandingkan dengan cara yang basah. Penanganan pasca panen jagug adalah semua kegiatan yang dilakukan sejak jagung dipanen sampai dipasarkan kepada konsumen kegiatannya meliputi pemanenan, pengangkutan, pengeringan ,prontoakn dan penyimpanan. Pasca panen jagung selama ini masih dikerjakan secara tradisional. Dengan teknologi yang ada, maka diperlukan investasi teknologi baik untuk

pengolahan jagung. Teknologi pengolahan jagung berpeluang meningkatkan komoditas jagung. Fungsi jagung tidak hanya sebagai sumber pakan tetapi dapat diolah menjadi berbagai produk pangan yang bernilai ekonomi. Peningkatan pengolahan jagung harus didukung oleh berbagai pihak yaitu oleh petani, kelompok tani, koperasi dan para pengumpul serta didukung oleh berbagai lembaga dalam masyarakat dalam satu kesatuan, maka disebut dengan system penanganan pasca dengan peningkatan teknologi sesuai dengan produk olahan yang dikembangkan.

c) Pengembangan Industri

Jagung merupakan komoditas yang mudah diolah untuk menjadi bahan makan makanan yang memiliki nilai ekonomi lebih. Pengembangan industry berorientasi nilai tambah seperti produksi industry produk pertanian seperti industry pangan, pengolahan, dan industry peralatan dan mesin pertanian. Pemerintah dapat mengadakan pelatihan keterampilan untuk mengolah jagung menjadi bahan baku untuk makanan.

c. Kacang kedelai

- 1) Peningkatan kualitas produksi kacang kedelai dengan melakukan Pemberian bantuan berupa bibit, pupuk, alat pembersih dan pengadaan gudang serta meningkatkan kualitas wadah penyimpanan dan mengembangkan industry pengolahan tahu, tempe dan susu.

- 2) Sumber Daya Manusia dalam peningkatan mutu dan kualitas sumber daya manusia melalui pemberdayaan masyarakat seperti melakukan penyuluhan, pembinaan dan pelatihan secara terprogram mengenai pengembangan dan pengolahan industri tahu, tempe, susu .
  - 3) Produk Olahan dapat Memberikan pelatihan terhadap masyarakat yang bergerak dibidang pengolahan produk seperti cara pemilihan dan pengolahan bahan baku, proses pembuatan hingga cara pengemasan produk yang baik dan menarik agar bisa dipasarkan secara lebih luas.
  - 4) Bahan Baku dapat meningkatkan kualitas komoditas unggulan kacang kedelai sebagai bahan baku produk olahan pangan dapat dilakukan melalui pembudidayaan bibit dengan varietas unggul.
  - 5) Pemasaran dapat dilakukan dengan perluasan jaringan pasar dengan menggunakan sistem informasi untuk memasarkan hasil produk olahan berupa tahu, tempe, susu melakukan program kemitraan antara kelompok tani dengan swasta untuk mempermudah aliran pemasaran.
- d. Kacang Hijau
- 1) Peningkatan kualitas produksi kacang kedelai dengan melakukan Pemberian bantuan berupa bibit, pupuk, alat pembersih dan pengadaan gudang serta meningkatkan kualitas wadah penyimpanan
  - 2) Peningkatan bahan baku produk olahan pangan dapat dilakukan melalui pembudidayaan bibit yang unggul
  - 3) Meningkatkan system pengairan di lahan penanaman kacang hijau

- 4) Pengembangan system informasi pasar dibutuhkan dalam pengembangan pemasaran
- 5) Peningkatan teknologi penanaman dan perawatan kacang hijau dalam bentuk kerjasama dengan pemerintah dinas pertanian yang berupa proses penyuluhan.

### 3. Pengembangan Komoditas Penunjang Wilayah

#### a) Padi

Komoditas padi di kecamatan Tiworo Selatan merupakan sektor utama yang harus diperhatikan masyarakat dikarenakan menjadi bahan pertimbangan dengan menjadikan makanan pokok masyarakat, adapun nilai komoditas padi di kecamatan Tiworo Selatan adalah 0,91 menghampiri dasar acuan dalam komoditas unggulan, dalam pengembangan komoditas padi di kecamatan Tiworo Selatan adalah

- b) Pengembangan dan peningkatkan irigasi lahan pertanian karena memiliki sungai sebagai sumber air yang membaik yang dapat mengairi lahan pertanian, dengan meningkatkan saluran irigasi
- c) Pengembangan penanganan dengan alat dan mesin bertani dalam mengupayakan kerja petani terasolir dengan baik dalam perontokan, pengeringan, dan mengoptimalkan penggunaan gudang sebagai penyimpan hasil panen karena padi memiliki nilai produksi yang tinggi, apalagi dengan adanya industry pengolahan beras maka nilai jual relative sangat tinggi.



- d) Sumber Daya Manusia Peningkatan mutu dan kualitas sumber daya manusia melalui pemberdayaan masyarakat seperti melakukan penyuluhan, pembinaan dan pelatihan secara terprogram mengenai pengembangan dan pengolahan industri pengolahan beras, panganan.
  - e) Teknologi, perbaikan mutu beras dan penerapan sistem manajemen mutu pada penggilingan padi
  - f) Produk Olahan dapat memberikan pelatihan terhadap masyarakat yang bergerak dibidang pengolahan produk seperti cara pemilihan dan pengolahan bahan baku, proses pembuatan hingga cara pengemasan produk yang baik dan menarik agar bisa dipasarkan secara lebih luas.
  - g) Bahan Baku ,peningkatan kualitas komoditas padi sebagai bahan baku produk olahan pangan dapat dilakukan melalui pembudidayaan bibit dengan varietas unggul.
  - h) Pemasaran dengan perluasan jaringan pasar dengan menggunakan sistem informasi untuk memasarkan hasil produk olahan berupa beras melakukan program kemitraan antara kelompok tani dengan swasta untuk mempermudah aliran pemasaran.
4. Sumber Daya Air

Arahan pengelolaan sumber daya air di kecamatan tiworo selatan memiliki ketersediaan potensi sumber daya air melalui upaya konservasi dan pengendalian kualitas sumber air baku. Arahan ini mencakup pengembangan lahan pertanian dan pengelolaan sumber daya air. Di kecamatan Tiworo Selatan

memiliki sumber daya air untuk mengairi kawasan pertanian berupa sungai katangana guna tercapainya sumber daya alam secara efisien, produktif dan berkelanjutan merupakan pendekatan fundamental di dalam pengelolaan sumber daya air sebagai sebagian sumber daya alam terutama di dalam meletakkan sasaran fungsional konservasi.

Arahan makro dalam pengelolaan sumber daya air di kecamatan tiworo selatan dimana pengembangan sumber daya air harus selaras dengan pengembangan yang mendukung ekonomi wilayah, pengembangan kawasan diprioritaskan untuk mendukung pengembangan kawasan-kawasan strategis, adapun kawasan pertanian sebagai sektor utama dalam pengelolaan dan pemanfaatan sumber daya air .

Arahan pengelolaan sumber daya air meliputi:

- a. Pembangunan prasarana sumber daya air
- b. Semua sumber bahan baku mulai dari waduk, telaga, bendungan serta sungai yang airnya dapat dimanfaatkan secara langsung guna dikembangkan
- c. Pemanfaatan daerah aliran sungai (DAS)
- d. Prasarana pengairan direncanakan sesuai dengan kebutuhan sawah teknis dan non teknis baik irigasi permukaan maupun air tanah
- e. Menjamin ketersediaan air, baik kualitas maupun kuantitas, untuk masa kini dan masa mendatang melalui pengelolaan kawasan konservasi dan pengendalian kualitas air

## 5. Pengembangan Komoditas Melalui Aspek Transportasi

### a. Arahan Jaringan Jalan

Berdasarkan RTRW Kabupaten Muna di Kecamatan Tiworo Selatan terdapat rencana jalan yang terdiri dari jaringan primer yang menghubungkan antara desa dan daerah hiterlandnya, sedangkan jalan sekunder adalah jaringan yang menghubungkan antara pusat-pusat kegiatan, dan jalan lingkungan yang menghubungkan antara lingkungan satu ke lingkungan yang lain. Pada kondisi eksisting pada dasarnya jaringan jalan di Kecamatan Tiworo Selatan mengalami kondisi jalan yang saat ini masih jauh dari layak. Banyak kondisi jalan dalam keadaan rusak parah, oleh karena itu diperlukan perlu pengembangan jalan dengan melakukan penambahan jalan yang menghubungkan tiap-tiap desa ke kecamatan dan melakukan perbaikan jalan menjadi aspal agar memudahkan system transportasi dalam kegiatan-kegiatan sentra-sentra produksi.

### Arahan Pengembangan Aksesibilitas Wilayah

Aksesibilitas wilayah dalam hal ini adalah kemudahan untuk mencapai suatu wilayah. Yang termaksud dalam aksesibilitas wilayah pada perencanaan ini adalah jaringan telekomunikasi dan transportasi.

### b. Akses komunikasi di Kecamatan Tiworo Selatan

Keterbatasan jumlah sambungan telepon kabel, telepon umum dan terbatasnya jaringan telepon genggam (HP) membuat kecamatan ini relative

terisolir. Oleh karena, direncanakan untuk memecahkan isu masalah ini dengan meningkatkan akses keKecamatan Tiworo Selatan.

Kemudian untuk lebih meningkatkan pelayanan maka perlu dibangun menara operator di wilayah Tiworo Selatan yang dapat melayani masyarakat dalam berkomunikasi . jaringan seluler berupa pengembangan menara *Base Transceiver Station* belum terdapat diwilayah Kecamatan Tiworo Selatan, maka akan hal itu perlunya pembangunan menara operator di kecamatan ini agar memudahkan terlaksananya kegiatan-kegiatan atau simpul-simpul perkotaan, dan hal ini akan lebih mempermudah dalam hal pemasaran dan manajemen informasi demi pengembangan komoditas unggulan maupun komoditas lainnya yang terdapat diKecamatan Tiworo Selatan.

c. Akses transportasi antar desa di Kecamatan Tiworo Selatan

System transportasi di Kecamatan Tiworo Selatan, rendahnya kualitas jalan penghubung antara desa di kecamatan menyebabkan sulitnya jangkauan untuk mengakses komoditas unggulan yang ada sehingga harga beli menjadi lebih rendah apabila komoditas unggulan tersebut dibeli langsung kepada petani. Dan apabila petani menjual komoditas unggulan tersebut ke pasar, biaya produksi menjadi tinggi. Seperti halnya jaringan telekomunikasi, dalam hal ini transportasi di Kecamatan Tiworo Selatan perlu ditingkatkan.

PETA RENCANA JARINGAN JALAN



UNIVERSITAS ISLAM NEGERI  
**ALAUDDIN**  
M A K A S S A R

## 6. Pengembangan Komoditas Unggulan Melalui Aspek Pelayanan

### a. Kelembagaan

Pembangunan kelembagaan merupakan bagian yang cukup esensial untuk mendorong pembangunan disektor pertanian. Lembaga ini memiliki fungsi-fungsi penting yang sangat berperan terhadap pembangunan pertanian sehingga potensi yang ada dapat berkembang dengan baik pula. Beberapa kajian langsung untuk dikembangkan di Kecamatan Tiworo Selatan sehingga dapat mendukung pengembangan komoditas unggulan yang ada adalah sebagai berikut:

### b. Kerjasama Usaha kemitraan

Dukungan yang kongkrit terutama sangat diperlukan bagi pelaku-pelaku golongan menengah dan kecil, sehingga kegiatan berpartisipasi dan usaha berkembang luas secara vertikal maupun horizontal. Model kemitraan (kerjasama) tersebut dimana pengusaha kecil dan pengusaha menengah diberi peluang untuk mempunyai posisi tawar yang kuat. Mekanisme tersebut diharapkan tidak merugikan usaha kecil seperti harga yang selalu ditentukan oleh pengusaha besar.

### c. Sumber keuangan

Pembuatan skema tentang system pelayanan keuangan dan perbankan untuk bidang kegiatan pertanian agar usaha dapat lebih atraktif. Perlu usaha untuk mengembangkan system insentif dan keringanan agar usaha dibidang pertanian tidak tertinggal.

d. Pelayanan pemasaran

Dibutuhkan pelayanan pemasaran khusus untuk memasarkan produksi pertanian di Kecamatan Tiworo Selatan

e. Pelayanan Teknologi

Pelayanan teknologi bagi usaha kecil sangat memerlukan layanan teknologi yang siap pakai, sekaligus sebagai proses akumulasi dan pemupukan kemampuan teknologi. Perbaikan teknologi tersebut secara bertahap dan terarah pada komoditas unggulan, terutama pada proses pengolahan dan pengemasan. Pelayanan teknologi akan berdampak pada:

- 1) Nilai tambah meningkat sehingga memungkinkan pelaku-pelakunya akan dapat meningkatkan kesejahteraan. Dengan perbaikan teknologi ini, maka usaha kecil dan menengah akan lebih diuntungkan.
- 2) Perbaikan teknologi sangat memungkinkan untuk memperbaiki mutu dan meningkatkan daya saing, sehingga produk-produk akan lebih leluasa masuk kepasar yang lebih luas.

f. Sistem informasi

Pengembangan jaringan informasi memungkinkan pelaku-pelaku di bidang ini bias memperoleh data yang terkait faktor produksi, proses dan biaya produksi, serta pemasaran. Lembaga pertanian yang terdapat pada wilayah ini tidak hanya berperan sebagai penyedia informasi tetapi juga berperan dalam menyebarkan informasi dan jaringan dengan pelaku-pelaku swasta yang sangat diperlukan.

Pengadaan system kemitraan berguna untuk membuka peluang kerjasama dengan investor, pemerintah dapat memberikan kemudahan ijin usaha pengembangan olahan komoditas. Selain itu, juga dilakukan penyuluhan kelompok tani berupa arahan untuk kerja sama dengan pihak swasta dan investor dalam kegiatan pengolahan komoditas. Kerjasama tersebut dapat berupa kegiatan berupa permodalan, penyediaan alat atau mesin produksi, distribusi maupun promosi produk. Kelompok tani setempat juga dapat berperan sebagai pemasok bahan baku berupa kualitas komoditas yang segar kepada pengolahan yang potensial.



## G. Pengembangan Wilayah Berbasis Komoditas Unggulan Dalam Pandangan

### Islam

Setiap jenis penggunaan lahan sudah tentu membutuhkan persyaratan-persyaratan kondisi lahan tertentu. Untuk pertanian pangan, misalnya, dibutuhkan lahan yang subur, iklim yang sesuai, tersedia sumber air, lereng yang relatif datar, dan sebagainya.

Syariah Islam mewajibkan para pemilik lahan untuk mengelola tanah mereka agar produktif. Artinya, kepemilikan identik dengan produktivitas. Prinsipnya, memiliki berarti memproduksi (*man yamliku yuntiju*).

Sebagaimana firman Allah SWT dalam surah An-Naba' ayat 6-16 sebagai

أَلَمْ نَجْعَلِ الْأَرْضَ مِهْدًا ① وَالْجِبَالَ أَوْتَادًا ② وَخَلَقْنَاكُمْ أَرْوَاجًا ③ وَجَعَلْنَا نَوْمَكُمْ سُبَاتًا ④  
 وَجَعَلْنَا اللَّيْلَ لَيْلًا ⑤ وَجَعَلْنَا النَّهَارَ مَعَاشًا ⑥ وَبَنَيْنَا فَوْقَكُمْ سَبْعًا شِدَادًا ⑦ وَجَعَلْنَا سِرَاجًا وَهَاجًا ⑧  
 وَأَنْزَلْنَا مِنَ الْمُعْصِرَاتِ مَاءً ثَجَّاجًا ⑨ لِنُخْرِجَ بِهِ حَبًّا وَنَبَاتًا ⑩ وَجَعَلْنَا أَفْقًا ⑪

UNIVERSITAS ISLAM NEGERI

Terjemah:

6. Bukankah Kami telah menjadikan bumi itu sebagai hamparan?,7. dan gunung-gunung sebagai pasak?,8. dan Kami jadikan kamu berpasang-pasangan,9. dan Kami jadikan tidurmu untuk istirahat,10. dan Kami jadikan malam sebagai pakaian[1546],11. dan Kami jadikan siang untuk mencari penghidupan,12. dan Kami bina di atas kamu tujuh buah (langit) yang kokoh,13. dan Kami jadikan pelita yang Amat terang (matahari),14. dan Kami turunkan dari awan air yang banyak tercurah,15. supaya Kami tumbuhkan dengan air itu biji-bijian dan tumbuh-tumbuhan,16. dan kebun-kebun yang lebat? (QS An-Naba' ayat 6-16)

Tafsir Al-Azhar Buya Hamka menafsirkan dengan sepuluh ayat, dari ayat 6 sampai ayat 16 terbukalah kepada kita bagaimana caranya Allah mendidik dan membawa manusia kepada berfikiran luas, agar dia jangan hanya terkurung dalam batas-batas fikiran sempit, sehingga dia tidak tahu jalan mana yang harus dilaluinya supaya dia bertemu dengan jawaban soal besar yang dipertanyakan itu. Insafilah dimana engkau tegak sekarang, karena kehendak siapa engkau datang ke dalam hidup ini: “Bukankah telah Kami jadikan bumi itu terbentang?” (ayat 6). “Bumi terbentang” – suatu ungkapan yang Maha Indah dari Allah sendiri. Boleh juga disebut bumi terhampar, laksana menghamparkan permadani, yang kamu Insan diberi tempat yang luas buat hidup di atas bumi yang dibentangkan itu. Untuk siapa bumi itu, kalau bukan untuk kamu? Dan segala yang ada di dalamnya pun boleh kamu ambil faedahnya. Maka dalam kata-kata *mihaada*, yang kita artikan terbentang itu terasalah satu penyelenggaraan dan satu persilangan: ambilah faedahnya. Dan gunung-gunung (sebagai) pancang-pancang.” (ayat 7). Dijelaskanlah pada ayat ini kegunaan gunung. Kalau gunung tak ada, bumi tidak akan selamat dan tidak akan terbentang dengan baik. Karena angin selalu berhembus keras akan membongkar urat dari kayu-kayu yang tumbuh sebagai keperluan hidup itu. Dengan adanya gunung-gunung sebagai pancang itu, kokohlah hidup manusia. Dan misalnya habislah kayu-kayuan yang tumbuh di lereng gunung, ketika hujan turun meluncurlah tanah, dan keringlah bumi yang terbentang itu karena tidak ada yang menghalanginya lagi dan terhalanglah hidup, karena erosi. “Dan telah Kami jadikan kamu berpasang-pasangan.” (ayat 8).

Berpasang-pasangan, yaitu berjantan berbetina, berlaki-laki berperempuan, berpositif bernegatif, dengan demikian itulah Allah menciptakan alam ini seluruhnya. Ada berlangit berbumi, ada berawal berakhir, ada berlahir berbatin, ada ber dunia berakhirat dan seterusnya. Maka dengan demikianlah Allah Yang Maha Tunggal menciptakan seluruh yang maujud dalam alam ini berpasang-pasangan. Yang berdiri sendiri hanya Allah! “Dan telah Kami jadikan tidur kamu untuk berlepas lelah.” (ayat 9). Dengan demikian tenang kembali rohanimu dan jasmanimu yang sibuk selalu, bagai mengumpulkan kekuatan yang baru, sehingga tidur adalah kemestian yang tidak dapat dipisahkan dari hidup. “Dan telah Kami jadikan malam (sebagai) pakaian.” (ayat 10). “Gelap malam itu meliputi seluruh diri kamu, sehingga walaupun kamu bertelanjang tidak berkain sehelai benang jua, namun kegelapan malam itu sudah menjadi ganti dari pakaianmu.” Ketenangan diri karena nyenyak tidur untuk membangkitkan tenaga baru untuk hari esok, serupa juga dengan mengganti pakaian yang telah kumal dengan yang masih bersih.” “Dan telah Kami jadikan siang untuk penghidupan.” (ayat 11). Setelah tadi malam beristirahat berlepas lelah, pagi-pagi badan dan jiwa menjadi segar. Setelah terasa segar mulailah bekerja dan bergiat lagi berjalan di atas bumi yang telah terbentang itu mencari perbekalan buat hidup, mencari rezeki, mencari makan dan minum. Itulah yang dinamai *ma'aasya*: Penghidupan. Dalam kata-kata susunan lain disebut juga *ma'iisyah*. “Dan telah Kami bangunkan di arah atas kamu tujuh yang kokoh.” (ayat 12). “Tujuh yang kokoh” ialah langit yang tujuh lapis. Dan bahwa kalau disebut kalimat “tujuh” yang dimaksud ialah banyak! Dan semua

langit itu dibina oleh Allah dengan kokohnya. Beredarlah dalam cakrawala itu berjuta-juta bintang dan satu di antaranya adalah bumi kita ini, dan kita pun hidup di atas permukaan bumi, di bawah naungan langit: “Dan telah Kami jadikan suatu pelita yang terang benderang.” (ayat 13). Pelita yang terang-benderang itu, yang hanya satu, yaitu Matahari telah memancarkan sinar yang terang-benderang, sehingga untuk tahu bagaimana sinar terang-benderangnya, bandingkanlah kepada malam hari, ketika matahari itu terbenam, telah kita ganti dengan berjuta-juta pelita kita sendiri, namun berjuta-juta pelita itu belum juga dapat menggantikan sinar terang-benderang matahari yang meliputi alam di siang hari. “Dan telah kami turunkan dari awan air yang bercucuran.” (ayat 14). Itulah hujan yang selalu menyirami bumi, air bercucuran ialah hujan yang lebat, yang selalu membagi-bagikan air itu untuk hidup segala yang bernyawa. “Karena akan Kami keluarkan dengan dia.” (pangkal ayat 15). Yaitu dengan sebab bercucurannya air hujan tersebut keluarlah: “Biji-biji dan tumbuh-tumbuhan.” (ujung ayat 15). Banyaklah macamnya tumbuhan yang berasal dari bijinya. Seperti lada, mentimun, kacang dalam segala jenisnya, jagung dan padi dan sebagainya. Semuanya itu dari biji atau benih. Sebelum disinggung air dia kelihatan tidak berarti apa-apa. Tetapi setelah dia kena air, timbullah dua helai daun yang tadinya tersimpul menjadi biji itu. Lain pula halnya dengan berbagai tumbuh-tumbuhan yang lain, yang akan hidup kembali setelah kena air ialah uratnya yang telah kering tadi. Air menjadikan dia basah, dan basah menghasilkan hidup pada dirinya buat menghisap air lagi yang tersimpan di dalam bumi. “Dan kebun-kebun yang subur.” (ayat 16).

Sudah sejak manusia hidup mengenal bercocok tanam sebagai lanjutan dari hidup berburu di darat dan di air, kian lama kian teraturlah cara manusia menanam dan kian jelaslah apa yang mereka pandang patut ditanam. Mulanya hanya sekedar mencari apa yang baik untuk dimakan. Misalnya dengan dikenal manusia gandum dan padi, lalu manusia pun membuat kebun atau sawah yang lebih teratur, karena akal yang telah lebih cerdas itu didapat ialah setelah banyak pengalaman. Lama-kelamaan didapati manusia pulalah tumbuh-tumbuhan lain yang bukan saja untuk dimakan, malahan tumbuh-tumbuhan yang pantas ditenun menjadi pakaian. Maka dikenallah kapas dan kapuk dan idas-rumin dan kulit terap. Akhirnya pandailah manusia berkebun korma, berkebun anggur, berkebun jeruk, berkebun kelapa dan bersawah dan lain-lain, sampai kita kenal manusia berkebun getah, berkebun nenas buat diambil daunnya jadi serat rami dan benang.

إِنَّ اللَّهَ لَا يُغَيِّرُ مَا بِقَوْمٍ حَتَّىٰ يُغَيِّرُوا مَا بِأَنْفُسِهِمْ

Terjemah :

Sesungguhnya Allah tidak merubah Keadaan sesuatu kaum sehingga mereka merubah keadaan.

Tafsir Al-Misbah menjelaskan bahwa Allah tidak akan mengubah apa yang ada pada suatu kaum berupa nikmat dan kesehatan, lalu mencabutnya dari mereka sehingga mereka mengubah apa yang ada pada diri mereka sendiri. Allah juga menyuruh kita (umat-Nya) untuk mengubah suatu kedzaliman karena jika kita

tidak merubahnya, maka Allah akan memperluas siksaannya, sedangkan Allah menciptakan manusia di bumi ini untuk menjadi penguasa (khalifah) yang bertugas memakmurkan dan memanfaatkan segala isinya dengan baik bukan untuk merusaknya.

Selain ayat tadi, pengelolaan lahan merupakan bagian integral dari kepemilikan lahan itu sendiri (Abdurrahman al-Maliki, *As-Siyasah al-Iqtishadiyah al-Mutsla*, hlm. 61). Maka dari itu, syariah Islam tidak membenarkan orang memiliki lahan tetapi lahannya tidak produktif. Islam menetapkan siapa saja yang menelantarkan lahan pertanian miliknya selama 3 (tiga) tahun berturut-turut, maka hak kepemilikannya gugur. Pada suatu saat Khalifah Umar bin al-Khaththab ra. berbicara di atas mimbar:

أَحْيَا مَيِّتَةً فَهِيَ لَهُ، وَلَيْسَ سِنِينَ

Terjemahan:

*Siapa saja yang menghidupkan tanah mati maka tanah itu menjadi miliknya. Orang yang melakukan tahjir tidak mempunyai hak lagi atas tanahnya setelah tiga tahun (tanah itu terlantar) (Disebut oleh Abu Yusuf dalam kitab Al-Kharaj. Lihat Muqaddimah Al-Dustur, II/45).*

Selain hukum-hukum seputar lahan di atas, Islam juga telah menggariskan kebijakan pertanian (as-siyasah az-zira'iyah), yaitu sekumpulan kebijakan negara yang bertujuan untuk meningkatkan produktivitas pertanian (al-intaj az-zira'i) dan

meningkatkan kualitas produksi pertanian. (Abdurrahman Al-Maliki, As-Siyasah al-Iqtishadiyah al-Mutsla, hlm. 185-190).

Kebijakan pertanian ini secara garis besar ditempuh dengan dua metode islam. **Pertama: intensifikasi** (at-ta'miq), misalnya dengan menggunakan pembasmi hama, teknologi pertanian modern, atau bibit unggul. Intensifikasi ini sepenuhnya akan dibantu oleh negara. Negara akan memberikan (bukan meminjamkan) hartanya kepada para petani yang tidak mampu agar petani mampu membeli segala sarana dan teknologi pertanian untuk meningkatkan produktivitas pertanian. Ini sebagaimana yang pernah dilakukan Khalifah Umar bin al-Khaththab ra. yang memberikan sarana produksi pertanian kepada para petani Irak untuk mengelola tanah pertanian mereka. (Taqiyuddin An-Nabhani, An-Nizham al-Iqtishadi fi al-Islam, hlm. 119).

**Kedua: ekstensifikasi** (at-tawsi'). Ini ditempuh antara lain dengan menerapkan Ihya' al-Mawat, Tahjir dan Iqtha' (memberikan tanah milik negara). Negara juga akan mengambil alih secara paksa lahan-lahan pertanian yang ditelantarkan pemiliknya selama tiga tahun.

Syaikh Abdurrahman al-Maliki juga menegaskan, selain dengan intensifikasi dan ekstensifikasi di atas, kebijakan pertanian juga harus bebas dari segala intervensi dan dominasi asing, khususnya dominasi negara-negara Barat imperialis (Abdurrahman Al-Maliki, As-Siyasah al-Iqtishadiyah al-Mutsla, hlm. 187). Rasulullah SAW juga telah bersabda dalam hadis sahih riwayat Imam Muslim yang berbunyi:

نَهَى

عَلَيْهِ

يُؤْخَذَ

Terjemahan:

*Rasulullah saw. telah melarang untuk mengambil upah atau bagi hasil dari lahan pertanian (HR Muslim).*

Hadits ini dengan jelas mengharamkan akad menyewakan lahan pertanian secara mutlak, baik tanah 'Usyriyah maupun tanah Kharajiyah, baik tanah itu disewakan dengan imbalan uang, imbalan barang, atau dengan cara bagi hasil (Jawa: maro) (Abdurrahman Al-Maliki, As-Siyasah al-Iqtishadiyah al-Mutsla, hlm. 68).

Namun, yang diharamkan adalah menyewakan lahan pertanian untuk keperluan bercocok tanam saja (li az-zira'ah), misalnya untuk ditanami padi atau jagung. Adapun jika menyewakan lahan pertanian bukan untuk bercocok tanam, hukumnya boleh, misalnya untuk dijadikan kandang ternak, gudang, tempat peristirahatan, dan sebagainya. (Taqiyuddin An-Nabhani, An-Nizham al-Iqtishadi fi al-Islam, hlm.143).



## **BAB V**

### **PENUTUP**

#### **A. Kesimpulan**

Berdasarkan pembahasan pada bab sebelumnya, maka kesimpulan yang dapat diambil dalam penelitian ini adalah:

1. Komoditas unggulan dalam mendukung ekonomi wilayah di Kecamatan Tiworo yakni sebagai berikut:
  - a. Sektor tanaman pangan: jagung, kacang kedelai, dan kacang hijau
  - b. Sektor perkebunan: kakao dan nilam.
2. Arahan pengembangan wilayah Kecamatan Tiworo Selatan sebagai daerah tertinggal berbasis komoditas unggulan yakni sebagai berikut:
  - a. Meningkatkan produktivitas lahan Pengembangan komoditas unggulan dengan luas lahan yang diperuntukan pengembangannya dengan luas lahan 574.42 Ha
  - b. Pengembangan infrastruktur dalam mendukung ekonomi wilayah. Untuk pengembangan wilayah melalui pengembangan infrastruktur pengembangan jalan, jaringan listrik, jaringan komunikasi dengan melakukan upaya-upaya antara lain peningkatan akses transportasi pada wilayah jalan usaha tani perlunya perbaikan dan penambahan jaringan jalan.
  - c. Mengoptimalkan pemanfaatan dan pengelolaan SDA serta peningkatan produksi. Pengadaan fasilitas pengolahan pertanian. Untuk

- mengembangkan diperlukan fasilitas pengolahan seperti gudang dan pabrik dalam meningkatkan kegiatan usaha petani dan mendukung pemasaran produksi
- d. Meningkatkan kualitas sumber daya manusia serta perbaikan jaringan informasi dalam menghadapi era globalisasi.,serta perlu adanya perbaikan jaringan informasi dikarena sangatlah penting di kebutuhan masyarakat dalam mengembangkan kegiatan sentra produksi unggulannya.
- e. Mengoptimalkan kordinasi antar lembaga dan dinas dalam meningkatkan produksi pertanian, kemitraan/kerja sama. Untuk pengembangan wilayah di kecamatan Tiworo Selatan diperlukan sinergitas antara lembaga pemerintahan dengan cara intergritas tugas pokok tiap sektor dan pengadaan program pertemuan secara berkala untuk evaluasi.

## **B. Saran**

Berdasarkan kesimpulan diatas, maka saran yang dapat diambil dalam penelitian ini adalah sebagai berikut:

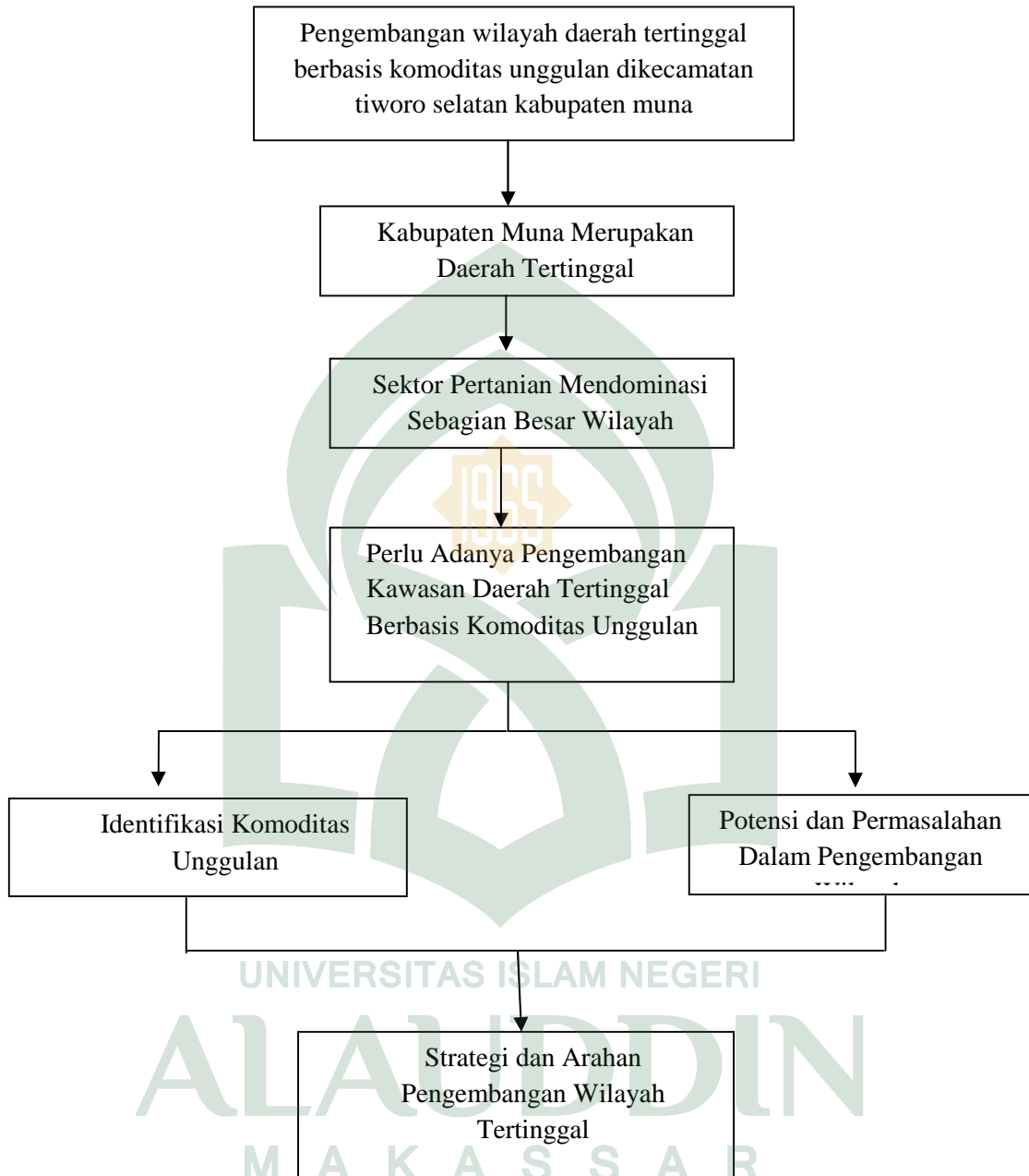
1. Perlunya dilakukan pembenahan oleh pemerintah setempat terkait dengan penyediaan infrastruktur, peningkatan hasil produksi, dan peningkatan kualitas sumber daya manusia agar perekonomian wilayah Kecamatan Tiworo Selatan semakin meningkat dan tidak lagi menjadi daerah tertinggal.
2. Perlunya kerja sama yang baik antara pihak pemerintah, swasta, dan masyarakat dalam keikutsertaannya bersama membangun Kecamatan Tiworo Selatan ke depannya.

## DAFTAR PUSTAKA

- AS Nursyam. 2013. Struktur Tata Ruang Wilayah Dan Kota. Universitas Islam Negeri (UIN) Alauddin Makassar
- Badan Perencanaan Pembangunan Daerah Kabupaten Muna 2010. Rencana Pembangunan Jangka Menengah Dearah (RPJMD) Kabupaten Muna Tahun 2010-2015. Muna
- Badan Agribisnis. 1999. Analisis Kebutuhan pada Sentra Pengembangan Agribisnis Komoditas Unggulan (SPAKU) Menurut Propinsi, Kabupaten dan Kecamatan. Badan Agribisnis, Departemen Pertanian. Jakarta.
- Badan Perencanaan Pembangunan Nasional. 2006. Pengembangan Ekonomi Daerah Berbasis Kawasan Andalan: Membangun Model Pengelolaan dan Pengembangan Keterkaitan Program. Direktorat Pengembangan Kawasan Khusus dan Tertinggal Deputi Bidang Otonomi Daerah dan Pengembangan Regional BAPPENAS. Jakarta
- BPS Kabupaten Muna. 2014. Kecamatan Tiworo Selatan dalam Angka. BPS Kabupaten Muna.
- Depertemen Agama Republik Indonesia. 2006. *Al-Qur'an dan Terjemahannya*. Edisi X. CV. Penerbit Diponegoro: Bandung
- Intan. 2001. Manajemen Agribisnis. Jurnal elektronik Litbang Pertanian. Jakarta
- ISBN. 2013. Himpunan Peraturan Tentang Ketelitian Peta Rencana Tata Ruang. Penerbit, PT. Tamita Utama. Jakarta
- Jayadinata, Johara.1992. Tata Guna Tanah Dalam Perencanaan Pedesaan, Perkotaan dan Daerah. Penerbit ITB. Bandung
- Jurusan Teknik Perencanaan Wilayah dan Kota Universitas Islam Negeri Alauddin Makassar. 2013. *Buku Pedoman Penulisan Karya Ilmiah Mahasiswa*.
- Muhammad Yunan yusuf, *Corak Pemikiran Kalam Tafsir Al-Azhar*, (Jakarta Pustaka Panjimas, 1990).
- Mosher, A.T. 1996. Menggerakkan dan Membangun Pertanian. Terjemahan S. Krisnandhi dan Bahrin Samad. Penerbit Cv Yasaguna. Jakarta.

- Natawidjaja, R.S.T. Karyani, dan T.I. Noor, 2002, Identifikasi Sentra Pengembangan Agribisnis Komoditas Unggulan di Jawa Barat, Jurnal Agrikultura 13. Bandung
- Kementerian Negara Pembangunan Daerah Tertinggal Republik Indonesia, 2004. Strategi Nasional Pembangunan Daerah Tertinggal. Departemen Pembangunan Daerah Tertinggal Republik Indonesia. Jakarta
- Pemerintah Kabupaten Muna 2014. Rencana Tata Ruang Wilayah Kabupaten Muna Tahun 2014- 2034. Muna
- Rustiadi, Ernan. 2004. Agropolitan Membangun Ekonomi Pedesaan, Gramedia Pustaka. Jakarta
- Rustiadi Ernan, Hakim Sunsus, Panuju Dyah 2009. Perencanaan dan Pengembangan Wilayah. Penerbit Jakarta.
- Universitas Islam Negeri Alauddin. 2009. Pedoman Penulisan KTI UIN Alauddin
- Shihab, M. Quraish. *Tafsir al Mishbah*. Jakarta: Lentera Hati: 2002. Terjemahan dari Al Quran Word
- Syarifuddin, dkk, 2004. Jurnal Litbang Pertanian, Jurnal elektronik Pertanian. Jakarta
- Wanggai, V.V. 2004. Rencana Kerja Sub-Direktorat Kawasan Tertinggal. Bappenas. Jakarta.
- Yusuf, Saifullah. 2006. Strategi Nasional Pembangunan Daerah Tertinggal. Jakarta
- Yunus, Hadi Sabari. 2008. Dinamika Wilayah Peri-Urban Determinan Masa Depan Kota. Penerbit Pustaka Pelajar. Yogyakarta

## I. Kerangka Pikir



# KUISIONER

## Pengembangan Wilayah Daerah Tertinggal Berbasis Komunitas Unggulan di Kecamatan Tiworo Selatan Kabupaten Muna

### Responden Pihak Pemerintah dan Masyarakat Kecamatan Tiworo Selatan

Kuesioner ini di maksudkan untuk memudahkan proses analisis dan merupakan suatu bukti dari data-data dengan sebuah konsep tolak ukur dalam pelaksanaan penelitian.

Anda di mohon mengisi jawaban pada tempat yang telah di sediakan dengan memilih salah satu jawaban dan melingkari jawaban yang anda pilih serta menjelaskan jika ada pertanyaan yang perlu untuk di jabarkan.

#### A. Data Responden:

- a. Nama :  
b. Umur :  
c. Jenis kelamin :  Laki-laki  Perempuan  
d. Pendidikan terakhir :  SD  SMP/s  SMA/s  PT  
e. Pekerjaan :  
f. Alamat :

#### B. Opini Responden:

1. Menurut bapak/ibu, apa saja potensi sumber daya alam yang dimiliki Kecamatan Tiworo Selatan?

Jawaban:

.....  
.....  
.....

2. Apakah pemanfaatan dan pengelolaan sumber daya alam di wilayah ini telah optimal?

Ya Alasannya; .....

Tdk Alasannya; .....

3. Apakah sektor pertanian yang ada di Kecamatan Tiworo Selatan cenderung mengalami pertumbuhan produksi;

Ya Alasanannya; .....

Tdk Alasanannya; .....

4. Apa saja sub sektor yang pertanian yang ada di Kecamatan Tiworo Selatan yang patut untuk dikembangkan?

Ya Apa Jenisnya; .....

Tdk Kenapa .....

5. Sub sektor Apakah yang mempunyai produksi tinggi, Selama kurun waktu 5 tahun terakhir?

Jawaban:

.....  
.....  
.....

6. Sub sektor Apakah yang mempunyai pemasukan tertinggi terhadap PAD

Jawaban:

.....  
.....  
.....

7. Menurut bapak/ibu faktor apa saja yang menyebabkan terus menurunnya hasil produksi yang mengakibatkan kontribusi sektor pertanian terhadap PDRB juga menurun?

Jawaban:

.....  
.....  
.....

8. Apakah sudah ada diantara sub sektor yang pernah dilakukan ekspor.

Ya      Jenis; .....

Tdk      Kenapa; .....

9. Berapa tenaga kerja yang bapak/ibu perkirakan yang bekerja pada sektor ini.

Jawaban:

.....  
.....  
.....

10. Apakah sudah ada program pemerintah untuk mengembangkan sektor ini kedepan menjadi sektor strategis.

Ya      Bagaimana; .....

Tdk      Kenapa; .....

11. Apakah menurut pendapat bapak /ibu sektor ini prospek dikembangkan kedepan, terutama dijadikan sebagai sektor unggulan.

Ya      Alasannya; .....

Tdk      Alasannya; .....

12. Menurut bapak /ibu bagaimana kontribusi sektor pertanian terhadap PDRB Kabupaten;

Besar , Sebabnya .....

Sedang , Sebabnya .....

Rendah, Sebabnya .....



13. Menurut bapak /ibu apa kendala yang di alami dalam mengembangkan sektor ini;

- Kurangnya bantuan dan perhatian pemerintah
- SDM tidak terampil/tidak adanya industry pengolahan bahan baku
- Pemasaran Produk terbatas
- Prospeknya kurang menjanjikan

14. Apakah sudah ada kebijakan pemerintah yang mendukung pengembangan usaha terhadap sektor ini;

- Ya      Jelaskan; .....
- Tdk      Kenapa; .....

15. Apakah menurut bapak/ibu sektor pertanian mampu meningkatkan ekonomi masyarakat dan patut untuk di kembangkan di Kecamatan Tiworo Selatan?

- Ya      Jelaskan; .....
- Tdk      Kenapa; .....

16. Kenapa bapak/ibu memilih usaha ini;

Jawaban: .....

.....

.....

17. Apakah menurut bapak/ibu usaha bertani ini mampu mencukupi kebutuhan:

- Ya      Jelaskan; .....
- Tdk      Kenapa; .....

18. Berapa Keuntungan Bersih rata-rata setiap kali habis panen yang bapak/ibu terima

5 Juta

6 – 10 Juta

11 Juta

19. Berapa lama bapak/ibu melakoni jenis usaha ini;

2 Tahun

3 – 5 Tahun

6 Tahun

20. Apa harapan bapak/ibu kedepannya ;

Jawaban:

.....

.....

.....

21. Bagaimana jenis teknologi yang digunakan dalam usaha ini;

Modern

Sedang

Tradisionil

22. Apa yang menjadi daya tarik sehingga bapak/ibu melakoni usaha ini;

Bahan baku mudah didapat

Hasil yang banyak

Pemasaran kurang kendala

UNIVERSITAS ISLAM NEGERI

ALAUDDIN

M A K A S S A R

Propitnya lebih menjanjikan

23. Dimana bapak/ibu memasarkan hasil produksi usaha anda.

Dalam wilayah sendiri

Diluar wilayah kabupaten

Keluar negeri

24. Apa yang menjadi hambatan Bapak/ibu dalam menjalankan usaha selama ini.

Modal

Teknologi

SDM Terampil

Pemasaran

Regulasi pemerintah

25. Apakah menurut bapak/ibu sektor pertanian mampu meningkatkan ekonomi masyarakat dan patut untuk di kembangkan di Kecamatan Tiworo Selatan?

Ya      Jelaskan; .....

Tdk      Kenapa; .....

26. Bagaimana kebijakan pemerintah terhadap usaha bapak/ibu selama ini?

a. Membantu pengembangan usaha:

-

-

b. Tidak membantu & Memberatkan Usaha

-  
-

27. Bagaimana menurut bapak/ibu keterlibatan pemerintah di dalam mengembangkan sektor pertanian ini,

Jawaban:

.....  
.....  
.....

28. Menurut bapak/ibu sub sektor apakah yang paling menjanjikan dan patut dikembangkan

Pertanian padi sawah

Perkebunan

Perikanan

Peternakan

Kehutanan

## DAFTAR RIWAYAT HIDUP



Penulis bernama lengkap **Muhammad Iqbal**, Lahir di Kota Raha, Kabupaten Muna, Sulawesi Tenggara pada tanggal 16 Maret 1992. Jenjang pendidikan yang telah ditempuh penulis adalah SD Negeri 13 Raha lulus tahun 2004, Madrasah tsanawiyah Negeri (MtSN) Raha lulus pada tahun 2007, SMA Negeri 1 Raha lulus tahun 2010.

dan pada tahun 2010 penulis diterima sebagai Mahasiswa Fakultas Sains Dan Teknologi, Jurusan Teknik Perencanaan Wilayah dan Kota Universitas Islam Negeri Alauddin Makassar.

Selama perkuliahan penulis aktif dalam berbagai organisasi kemahasiswaan, dan kepemudaan antara lain : pengurus harian KEPPMI Muna-Makassar periode 2010-2012, RausyanFikr Institute islamic Philosophy & Mysticism periode 2012-2013, Pengurus Himpunan Mahasiswa Islam (HMI) periode 2013-2014, Sekretaris Asrama Mahasiswa Sulawesi Tenggara (BAKOPMIST) periode 2013-2014, pengurus harian HMJ Teknik Perencanaan Wilayah dan Kota divisi kesekretariatan dan keorganisasian periode 2013-2014, Pengurus harian Komando Pejuang Merah Putih (KPMP) Kabupaten Muna