

**REDESAIN KAWASAN TEMPAT PELELANGAN IKAN (TPI)
DI KABUPATEN BONE**



SKRIPSI

**Diajukan Untuk Memenuhi Syarat Dalam Rangka
Menyelesaikan Studi Pada Program Sarjana Arsitektur
Jurusan Arsitektur Fakultas Sains dan Teknologi
Universitas Islam Negeri Alauddin Makassar**

Oleh:

NUR AFRIANA KASMI

601.001.11.064

PROGRAM SARJANA ARSITEKTUR

JURUSAN TEKNIK ARSITEKTUR

FAKULTAS SAINS DAN TEKNOLOGI

UNIVERSITAS ISLAM NEGERI ALAUDDIN

MAKASSAR

2016

HALAMAN PERNYATAAN

Dengan ini saya menyatakan dan menjamin bahwa penulisan skripsi ini dilakukan secara mandiri dan disusun tanpa menggunakan bantuan yang tidak dibenarkan, sebagaimana lazimnya pada penyusunan sebuah skripsi. Semua kutipan, tulisan atau pemikiran orang lain yang digunakan di dalam penyusunan acuan perancangan, baik dari sumber yang dipublikasikan ataupun tidak termasuk dari buku, seperti artikel, jurnal, catatan kuliah, tugas mahasiswa, direfrensikan menurut kaidah akademik yang baku dan berlaku.

Makassar, Agustus 2016

Penulis,

NUR AFRIANA KASMI

NIM. 601.001.11.064

UNIVERSITAS ISLAM NEGERI
ALAUDDIN
M A K A S S A R

HALAMAN PENGESAHAN

Judul Tugas Akhir : REDESAIN KAWASAN TEMPAT PELELANGAN
IKAN (TPI) DI KABUPATEN BONE

Nama Mahasiswa : NUR AFRIANA KASMI

Nomor Stambuk : 601.001.11.064


Program Studi : S-1 Teknik Arsitektur


Tahun Akademik : 2015 / 2016

Menyetujui,

Pembimbing I

Pembimbing II


SRIANY ERSINA, S.T.,M.T
NIP. 19811124 200912 2 001


BURHANUDDIN, S.T.,M.T
NIP. 19741224 200801 1 006


Mengetahui,

Ketua Jurusan Teknik Arsitektur


St. AISYAH RAHMAN, S.T.,M.T
NIP. 19770125 200501 2 004

Dekan Fakultas Sains dan Teknologi




Prof. Dr. H. ARIFUDDIN AHMAD, M.Ag
NIP. 19691205 199303 1 001









PENGESAHAN SKRIPSI

Skripsi yang berjudul “Redesain Kawasan Tempat Pelelangan Ikan (TPI) di Kabupaten Bone”, yang disusun oleh Nur Afriana Kasmi, NIM : 601 001 11 064, Mahasiswa Jurusan Teknik Arsitektur pada Fakultas Sains dan Teknologi Universitas Islam Negeri Alauddin Makassar, telah diuji dan dipertahankan dalam sidang Munaqasyah yang diselenggarakan pada hari Jumat Tanggal 26 Agustus 2016 dinyatakan telah diterima sebagai salah satu syarat memperoleh gelar Sarjana Arsitektur (S.Ars.) pada Jurusan Teknik Arsitektur dengan beberapa perbaikan.

Makassar, 26 Agustus 2016

23 Dzulkaiah 1437 H

TIM PENGUJI:

Ketua Sidang	: Dr.M.THAHIR MALOKO,M.HI	()
Sekretaris	: St.AISYAH RAHMAN, S.T.,M.T	()
Penguji I	: MUTMAINNAH, S.T., M.T	()
Penguji II	: IRMA RAHAYU, S.T., M.T	()
Penguji III	: Dr. SHUHUFU ABDULLAH, M.Ag	()
Pembimbing I	: SRIANY ERSINA, S.T., M.T	()
Pembimbing II	: BURHANUDDIN, S.T., M.T	()
Pelaksana	: HAPSAH,S.T	()

Mengetahui,

Dekan Fakultas Sains dan Teknologi



Prof. Dr. H. Arifuddin Ahmad, M.Ag
NIP. 19691205 199303 1 001

KATA PENGANTAR



Assalamualaikum warahmatullahi wabarakatu

Puji syukur kehadiran Allah SWT yang telah memberikan Rahmat, Hidayah dan Taufik-Nya kepada penulis, sehingga acuan perancangan ini yang berjudul **“Redesain Kawasan Tempat Pelelangan Ikan di Kabupaten Bone”** ini, dapat terselesaikan. Salawat selalu tercurah kepada junjungan Nabi Muhammad Saw. kepada kelurga dan para sahabatnya.

Penulis menyadari bahwa acuan perancangan ini bukanlah sesuatu yang mudah sebab tidak dipungkiri dalam penyusunannya terdapat banyak kekurangan, olehnya itu dengan segenap kerendahan hati penulis memohon maaf dan mengharapkan saran dan kritikan yang sifatnya membangun untuk kesempurnaan acuan ini.

Terwujudnya acuan perancangan ini tidak lepas dari partisipasi dan bantuan dari berbagai pihak, terutama kepada kedua Orang Tua (Kasman, Bsc dan Hj. Nur Mia) serta saudara dan saudari (Arjulisman.Nurman dan Nur Apebrianai Kasmi) terima kasih atas semua dukungan dan doanya serta pada kesempatan ini penulis ingin mengucapkan terima kasih yang sebesar- besarnya kepada:

1. Ketua Jurusan Teknik Arsitektur Ibu St. Aisyah Rahman, S.T, M.T, dan Ibu Marwati, S.T, M.T, selaku Sekertaris Jurusan Teknik Arsitektur Universitas Islam Negeri Alauddin.
2. Ibu Sriany Ersina, S.T, M.T selaku Pembimbing I dan Bapak Burhanuddin, S.T, M.T selaku pembimbing II yang telah meluangkan waktu, tenaga dan pikiran serta sabar membimbing, memberi saran tentang acuan perancangan ini.
3. Bapak Dr. Suhufi Abdullah, M.Ag, Mutmainnah, S.T.,M.T, Irma Rahayu S.T., M.T selaku penguji untuk memberikan kritik dan saran untuk menyelesaikan acuan perancangan ini

4. Bapak A.Sukiman,S.ST,.M.Si selaku Kabid Perikanan Tangkap Pesisir dan bapak Agusalm, A.md selaku Koordinator Pelaksana Lelang yang telah bersedia membantu penulis dalam mendapatkan data yang penulis butuhkan.
5. Kakak kakak angkatan 2010 dan teman-teman angkatan 2011 yang selalu memberi masukan, kritikan, semangat dan doa
6. Serta seluruh pihak yang ikut membantu, baik secara langsung maupun tidak langsung. Penulis hanya bisa berdoa, semoga Allah membalas kebaikan-kebaikan mereka dengan setimpal. Amin

Akhirnya penulis berharap bahwa apa yang disajikan dalam skripsi ini dapat bermanfaat bagi perkembangan Ilmu pengetahuan. Semoga semuanya ini dapat bernilai ibadah di sisi-Nya. Amin. Sekian dan terimakasih

Wassalamualikum Warahmatullahi Wabarakatu

Makassar, 26 Agustus 2016
Penulis

NUR AFRIANA KASMI
NIM. 60100111064

UNIVERSITAS ISLAM NEGERI
ALAUDDIN
M A K A S S A R

DAFTAR ISI

HALAMAN JUDUL	
HALAMAN PENGESAHAN	
KATA PENGANTAR	
DAFTAR ISI.....	
DAFTAR GAMBAR.....	
DAFTAR TABEL	
BAB I PENDAHULUAN	
A. Latar Belakang	1
B. Rumusan Masalah	5
C. Tujuan dan Sasaran Pembahasan	5
D. Lingkup Pembahasan	6
E. Metode Pembahasan.....	6
F. Sistematikan Pembahasan	7
BAB II TINJAUAN PUSTAKA	
A. Pengertian judul	9
B. Tinjauan Umum Pelabuhan.....	10
1. Pengertian Pelabuhan	10
2. Fungsi Pelabuhan	11
C. Tinjauan Umum Pelabuhan Perikanan.....	12
1. Pengertian Pelabuhan Perikanan	12
2. Kelas Pelabuhan Perikanan	12
3. Tata Ruang Pelabuhan Perikanan.....	14
4. Fungsi dan Peranan Pelabuhan Perikanan.....	17
5. Dasar Perencanaan Fasilitas Pelabuhan	17
6. Kapal Ikan	18
D. Tinjauan Umum Tempat Pelelangan Ikan.....	20
1. Pengertian Tempat Pelelangan Ikan.....	20

2. Syarat Tempat Pelelangan Ikan.....	20
3. Fungsi Tempat Pelelangan Ikan.....	20
4. Jenis Tempat Pelelangan Ikan(TPI)	21
E. Studi Banding.....	22
1. Pelabuhan Perikanan PPI Paotere	22
2. Pasar Ikan Lelong.....	29
F. Kesimpulan Studi Banding	36
G. Studi Preseden.....	36
1. Pangkalan Pendaratan Ikan (PPI) Cempae.....	36
2. Pangkalan Pendaratan Ikan (PPI) Muara Angke.....	40
3. Pelabuhan Perikanan Cilacap.....	47
H. Kesimpulan Studi Preseden.....	54
I. Integrasi Keislaman Terhadap Redesain Kawasan Tempat Pelelangan Ikan	58

BAB III TINJAUAN KHUSUS

A. Rencana Tata Ruangdan Wilayah (RTRW) Kabupaten Bone	60
B. Tinjauan Khusus Kelurahan Lonrae	61
C. Kondisi Eksisting Lokasi	63
D. Data dan Analisa	66
1. Tata Guna Lahan (<i>Land Use</i>).....	66
2. Tata Massa Bangunan(<i>Building and Massing</i>)	66
3. Ruang Terbuka (<i>Open Space</i>)	68
4. Sirkulasi dan Parkir	69
5 Jalur Pejalan Kaki (<i>Pedestrian Ways</i>).....	70
6. Sistem Penanda (<i>Signage System</i>).....	71
7. Aktifitas Pendukung (<i>Activity Support</i>)	71
E. Analisis Strategi Pengadaan Lahan	72
1. Analisa dan Pelaku Kegiatan	72
2. Konsolidasi Lahan.....	73
3. Tukar-menukar Aset Lahan.....	74

F. Kegiatan yang akan di Wadahi	74
1. Analisa dan Pelaku Kegiatan	74
2. Identifikasi Kegiatan dan Program Kegiatan	75
3. Kebutuhan Fasilitas Kawasan	76
4. Kebutuhan Fasilitas Kawasan	77

BAB IV PENDEKATAN DESAIN

A. Pendekatan Penataan Tapak	89
1. Tata Guna Lahan (<i>Land Use</i>).....	89
2. Tata Massa Bangunan (<i>Building and Massing</i>).....	89
3. Ruang Terbuka (<i>Open Space</i>).....	90
4. Sirkulasi dan Parkir	91
5 Jalur Pejalan Kaki (<i>Pedestrian Ways</i>).....	91
6 Sistem Penanda (<i>Signage System</i>).....	92
7. Aktifitas Pendukung (<i>Activity Support</i>).....	92
8. <i>Street Furniture</i>	93
B. Pendekatan Struktur dan Penggunaan Material	94
1. <i>Sub</i> struktur	94
2. <i>Middle</i> struktur	94
3. <i>Up</i> struktur	94
C. Alternatif Desain	94
1. Alternatif Desain 1 Kawasan Tempat Pelelangan Ikan di Kabupaten Bone	95
2. Alternatif Desain 2 Kawasan Tempat Pelelangan Ikan di Kabupaten Bone	98
3. Alternatif Desain 3 Kawasan Tempat Pelelangan Ikan di Kabupaten Bone	101

BAB V TRANSFORMASI KONSEP

A. Pengolahan Tapak	104
---------------------------	-----

1. Kondisi Tapak	104
2. Desain Akhir	104
B. Aplikasi Elemen Fisik Kawasan	105
1. Tata Guna Lahan	105
2. Bentuk dan Massa Bangunan	105
3. Ruang Terbuka	107
4. Sirkulasi dan parkir	108
5. Sirkulasi Pejalan Kaki	108
6. Penanda	109
7. Aktivitas pendukung	110
C. Pemanfaatan Lahan	110
1. Bangunan	110
2. Ruang Terbuka	111

BAB IV APLIKASI DESAIN

A. Fasilitas Kawasan	112
B. Tampak	113
C. Potongan	113
D. Perspektif	114
E. Maket	116
F. Banner	118

DAFTAR GAMBAR

Gambar II.1 Perahu Motor Tempel.....	18
Gambar II.2 Kapal Ikan.....	19
Gambar II.3 Letak Pangkalan Ikan Paotere	22
Gambar II.4 Dermaga Pangkalan Ikan Paotere.....	23
Gambar II.5 Kolam Pelabuhan.....	24
Gambar II.6 Tempat Pelelangan Ikan	24
Gambar II.7 PabrikEs.....	25
Gambar II.8 Kantor Pelayanan.....	25
Gambar II.9 SPBU	26
Gambar II.10 Penampungan Air Bersih.....	26
Gambar II.11 Tempat Parkir	27
Gambar II.12 Wc/ Kamar mandi.....	27
Gambar II.13 Kios/ Warung.....	28
Gambar II.14 Pos Jaga	28
Gambar II.15 Letak Pasar Lelong	29
Gambar II.16 Kolam Pasar Lelong	29
Gambar II.17 Akses Jalan	30
Gambar II.18 Gedung Pasarikan	30
Gambar II.19 Fasilitas di dalam Gedung Pasar Ikan.....	31
Gambar II.20 Tempat Pelelangan Ikan	31
Gambar II.21 Gudang Es.....	32
Gambar II.22 Tempat Penimbangan Ikan	32
Gambar II.23 Gudang Ikan	33

Gambar II.24 Penampungan Air Bersih.....	33
Gambar II.25 Kios/ Warung.....	34
Gambar II.26 Tempat Parkir	34
Gambar II.27 Wc/ Kamar mandi.....	35
Gambar II.28 Pos Jaga	35
Gambar II.29 Layout Pangkalan Pendaratan Ikan Cempae Kec.Soreang.....	37
Gambar II.30 Dermaga Pangkalan Pendaratan Ikan Cempae.....	37
Gambar II.31 Kolam Pelabuhan.....	38
Gambar II.32 Tempat Pelelangan Ikan	38
Gambar II.33 Pabrik Es.....	39
Gambar II.34 Tangki BBM	39
Gambar II.35 Letak Pelabuhan Muara Angke	40
Gambar II.36 Layout Pelabuhan Muara Angke	41
Gambar II.37 Kolam pelabuhan.....	43
Gambar II.38 Dermaga bongkar	43
Gambar II.39 Tempat Pelelangan Ikan (TPI).....	44
Gambar II.40 Tempat Penyimpanan Ikan Segar	45
Gambar II.41 Tempat Penjemuran Ikan.....	46
Gambar II.42 SPBU	46
Gambar II.43 Letak Pelabuhan Perikanan Cilacap	47
Gambar II.44 Pembagian zona di Pelabuhan Perikanan Cilacap.....	48
Gambar II.45 Alur Masuk.....	48
Gambar II.46 Kolam Pelabuhan.....	49
Gambar II.47 Dermaga.....	49
Gambar II.48 Tanggul Pemecah Gelombang.....	50

Gambar II.49 Drainase	50
Gambar II.50 Tempat Pelelangan Ikan	51
Gambar II.51 SPBU	51
Gambar II.52 Tempat Pengolahan Ikan	52
Gambar II.53 Pabrik Es.....	52
Gambar II.54 Gerbang	53
Gambar II.55 Mushollah	53
Gambar II.56 Mess Penginapan	53
Gambar III.1 Peta Administratif Kecamatan Tanete Riattang Timur	62
Gambar III.2 Lokasi Kawasan	63
Gambar III.3 Fasilitas yang ada pada Kawasan A	64
Gambar III.4 Fasilitas yang ada pada Kawasan B	65
Gambar III.5 Luas Kawasan B.....	66
Gambar III.6 Kondisi Kawasan B dari Arah Utara.....	67
Gambar III.7 Kondisi Kawasan B dari Arah Timur.....	67
Gambar III.8 Kondisi Kawasan B dari Arah Selatan.....	67
Gambar III.9 Kondisi Kawasan B dari Arah Barat.....	68
Gambar III.10 Ruang Terbuka (<i>Open Space</i>) pada Kawasan B	68
Gambar III.11 Sirkulasi pada Kawasan B.....	69
Gambar III.12 Parkiran pada Kawasan B	70
Gambar III.13 Pembatas jalan pada Kawasan B	70
Gambar III.14 Kondisi Penanda pada Kawasan B.....	71
Gambar III.15 Kegiatan Pendukung pada Kawasan B (Kantin)	72
Gambar III.16 Rencana Letak Tempat Pelelangan Ikan	83
Gambar III.17 Rencana Letak Pabrik Es.....	84

Gambar III.18 Rencana Letak Rumah Makan	85
Gambar III.19 Rencana Letak Mushollah.....	85
Gambar III.20 Rencana Letak Parkiran	86
Gambar III.21 Rencana Letak Wc	87
Gambar III.22 Rencana Letak Pos Jaga/Tiket.....	87
Gambar IV.1 Pembagian Zona pada Kawasan B.....	89
Gambar IV.2 Konsep Penataan pada Kawasan B	90
Gambar IV.3 Ruang Terbuka pada Kawasan B.....	90
Gambar IV.4 Sirkulasi dan Parkir pada Kawasan B.....	91
Gambar IV.5 Jalur Pejalan Kaki (<i>Pedestrian Ways</i>) pada Kawasan B.....	92
Gambar IV.6 Desain Penanda pada Kawasan B	92
Gambar IV.7 Fasilitas Pendukung pada Kawasan B	93
Gambar IV.8 <i>Street furniture</i> pada Kawasan B	93
Gambar IV.9 Alternatif 1 pada Kawasan Tempat Pelelangan Ikan di Kabupaten Bone.....	95
Gambar IV.10 Alternatif 2 pada Kawasan Tempat Pelelangan Ikan di Kabupaten Bone.....	98
Gambar IV.11 Alternatif 2 pada Kawasan Tempat Pelelangan Ikan di Kabupaten Bone.....	101
Gambar V.1 Kondisi Awal Tapak.....	104
Gambar V.2 Desain Akhir.....	104
Gambar V.3 Tata Guna Lahan	105
Gambar V.4 Bentuk Bangunan Utama (Tempat Pelelangan Ikan).....	106
Gambar V.5 Bentuk Bangunan Penunjang	106
Gambar V.6 Perletakan Bangunan pada Tapak	107

Gambar V.7 Konsep Vegetasi.....	107
Gambar V.8 Sirkulasi dan Parkir	108
Gambar V.9 Sirkulasi Pejalan kaki	109
Gambar V.10 Ukuran dan Material yang digunakan pada Penanda	109
Gambar V.11 Fasilitas Pendukung.....	110
Gambar VI.1 Ilustrasi Fasilitas Kawasan Tempat Pelelangan Ikan.....	112
Gambar VI.2 Tampak Kawasan.....	113
Gambar VI.3 Potongan kawasan.....	114
Gambar VI.4 Perspektif Mata Burung Kawasan Suasana Pagi	114
Gambar VI.5 Perspektif Mata Burung Kawasan Suasana Sore	115
Gambar VI.6 Perspektif Mata Burung Kawasan Suasana Malam	115
Gambar VI.7 Perspektif sculpture.....	116
Gambar VI.8 Foto Maket view 1	116
Gambar VI.9 Foto Maket view 2	117
Gambar VI.10 Foto Maket view 3	117
Gambar VI.11 Banner	118

DAFTAR TABEL

Tabel II.1 Pengelompokan zona kegiatan	16
Tabel II.2 Dimensi Kapal Sesuai Bobot Kapal	19
Tabel II.3 Fasilitas-fasilitas PPI Muara Angke, 2006	42
Tabel II.4 Resume Studi Banding dan studi preseden	55
Tabel III.1 Fasilitas Kawasan Tempat Pelelangan Ikan (Kawasan B).....	76
Tabel III.2 Kebutuhan Ruang.....	77
Tabel III.3 Jumlah Kapal Nelayan Tiap Tahun.....	78
Tabel III.4 Data Jenis-Jenis Ikan dan Jumlah Produksi Ikan Tiap Tahun	79
Tabel III.5 Data Jenis-Jenis Ikan dan Jumlah Produksi Ikan Tiap Bulan pada Tahun 2015	81
Tabel III.6 Besaran Ruang	88
Tabel IV.1 Tabel Analisis SWOT terhadap Alternatif Desain 1	96
Tabel IV.2 Tabel Analisis SWOT terhadap Alternatif Desain 2	99
Tabel IV.3 Tabel Analisis SWOT terhadap Alternatif Desain 3	102
Tabel V.1 Luas Lahan di Kawasan Pelelangan Ikan	110
Tabel V.2 Luas Lahan di Ruang Terbuka Kawasan Pelelangan Ikan.....	111

BAB I

PENDAHULUAN

A. Latar Belakang

Indonesia sebagai Negara maritim mempunyai wilayah laut seluas lebih dari 3,5 juta km², yang merupakan dua kali luas wilayah daratan. Perairan yang sangat luas tersebut mempunyai potensi sumber daya ikan yang besar. Untuk menggali potensi tersebut diperlukan pelabuhan sebagai tempat berlabuh kapal, pendaratan ikan, memperlancar operasi penangkapan, pemasaran, dan pembinaan nelayan.

Pembangunan pelabuhan perikanan untuk menggali potensi sumberdaya perikanan laut akan memicu perkembangan perekonomian daerah terutama yang berkaitan dengan industri perikanan dan kelautan (maritim). Pengembangan pelabuhan tersebut selain berdampak pada peningkatan produksi perikanan juga akan memacu pertumbuhan sektor lainnya di daerah hinterland. Berbagai industri terkait sebagai bangkitan dari adanya pelabuhan tersebut diharapkan akan tumbuh seperti industri pengolahan/ penggalangan ikan, industri fasilitas penangkapan ikan (jaring, alat pancing dan sebagainya) dan warung/ toko yang menjual perbekalan bagi nelayan yang melaut, pabrik es, ruang pendingin, perbankan, membuka lapangan kerja dan sebagainya. Dengan demikian pembangunan pelabuhan akan bisa meningkatkan perekonomian daerah (Bambang Triatmodjo,2011).

Salah satu tujuan pokok dari pembangunan perikanan adalah untuk meningkatkan produktivitas nelayan seiring dengan peningkatan pendapatan, kesejahteraan nelayan, gizi masyarakat dan penyerapan tenaga kerja terutama bagi mereka yang belum memiliki keterampilan, tanpa mengganggu atau merusak kelestarian sumberdaya perikanan yang ada.

Tempat Pelelangan Ikan (TPI) merupakan pusat kegiatan pelabuhan ikan di darat, yaitu tempat melelang ikan hasil tangkapan dan menjadi tempat pertemuan antar penjual (nelayan atau pemodal) dengan pembeli (konsumen, pedagang, atau agen pabrik pengolahan ikan).

Dalam mendesain luasan tempat pelelangan ikan (TPI) tergantung pada produksi ikan yang dihasilkan tiap hari, yang dapat dihitung dengan menggunakan persamaan berikut ini.

$$S = \frac{N}{R \alpha P}$$

Dengan :

S : Luas tempat pelelangan ikan (m^2)

N : Banyaknya ikan yang dihasilkan ($kg/hari$)

P : Berat ikan hasil tangkapan yang ditangani persatuan luas (kg/m^2)

R : Jumlah pelelangan yang terjadi dalam satu hari

α : Rasio dari luasan yang dipakai untuk tempat ikan dengan luas total tempat pelelangan ikan

Untuk Tempat Pelelangan Ikan (TPI) kapal besar nilai-nilai dari parameter tersebut adalah (*Planning and Design of Fishing Port*) $R = 2$, $P = 80 kg/m^2$, $\alpha = 0,30$; sedang untuk Tempat Pelelangan Ikan (TPI) kapal kecil $R = 2$, $P = 170 kg/m^2$, dan $\alpha = 0,30$. (Bambang Triatmodjo, 2010)

Kabupaten Bone merupakan salah-satu kabupaten di Sulawesi Selatan, yang memiliki Tempat Pelelangan Ikan yang berada di Kelurahan Lonrae, Kecamatan Tanete Riattang Timur dan dibangun pada tahun 2009 dengan luas wilayah 1 Ha. Kegiatan utamanya melayani kegiatan perikanan dari mendaratkan kapal didermaga, bongkar ikan kemudian diangkut ke Tempat Pelelangan Ikan (TPI). Secara administratif Kelurahan Lonrae berbatasan dengan wilayah sebagai berikut :

- Sebelah selatan berbatasan dengan Kelurahan Bajoe
- Sebelah barat berbatasan dengan Kelurahan cellu
- Sebelah utara berbatasan dengan Kelurahan Toro, dan
- Sebelah timur berbatasan dengan Laut Teluk Bone

Kelurahan Lonrae merupakan salah satu daerah permukiman yang terdapat di Kabupaten Bone yang berada di kawasan pesisir di mana sebagian besar penduduknya bermata pencaharian sebagai nelayan. Dalam Islam diperintahkan mencari kebutuhan hidup dari segala sesuatu yang ada di bumi untuk memenuhi kebutuhannya seperti halnya pekerjaan sebagai nelayan bukan merupakan pekerjaan yang dilarang Allah sebab merupakan usaha atau mencari kasab di jalan Allah. Allah telah mendorong manusia agar mencari karunia tuhan (bekerja) di muka bumi sebagaimana disebutkan dalam Al-Quran salah satunya (QS. Al- Qashash /28 : 77)

وَابْتَغِ فِيمَا آتَاكَ اللَّهُ الدَّارَ الْآخِرَةَ وَلَا تَنْسَ نَصِيبَكَ مِنَ الدُّنْيَا وَأَحْسِنَ كَمَا
أَحْسَنَ اللَّهُ إِلَيْكَ وَلَا تَبْغِ الْفَسَادَ فِي الْأَرْضِ إِنَّ اللَّهَ لَا يُحِبُّ الْمُفْسِدِينَ

Terjemahnya: “Dan carilah pada apa yang telah dianugerahkan Allah kepadamu (kebahagiaan) negeri akhirat, dan janganlah kamu melupakan bagianmu dari (kenikmatan) duniawi dan berbuat baiklah (kepada orang lain) sebagaimana Allah telah berbuat baik kepadamu, dan janganlah kamu berbuat kerusakan di (muka) bumi. Sesungguhnya Allah tidak menyukai orang-orang yang berbuat kerusakan.” (QS: Al-Qashash /28 : 77)

Pada ayat ini Allah swt menerangkan beberapa orang dari kaum Nabi Musa as. melanjutkan nasihatnya kepada Qarun bahwa nasihat itu bukan berarti engkau hanya boleh beribadah murni dan melarangmu memperhatikan dunia. Berusahalah sekuat tenaga dan pikiranmu dalam batas yang dibenarkan Allah untuk memperoleh harta dan hiasan duniawi dan carilah secara bersungguh-sungguh pada yakni melalui apa yang telah dianugerahkan Allah kepadamu dari hasil usahamu itu kebahagiaan negeri akhirat, dengan menginfakkan dan menggunakannya sesuai petunjuk Allah dan dalam saat yang sama janganlah melupakan yakni mengabaikan bagianmu dari kenikmatan dunia dan berbuat baiklah kepada semua pihak, sebagaimana atau disebabkan karena Allah telah berbuat baik kepadamu, dengan aneka nikmat-

Nya, dan janganlah engkau berbuat kerusakan dalam bentuk apapun di bagian manapun di bumi ini. Sesungguhnya Allah tidak menyukai para pembuat kerusakan. (M. Quraish shihab, 2002, Tafsir Al Mishbah, Surah Al Qashash ayat 77)

Berdasarkan penafsiran ayat diatas, hal inilah yang menjadi landasan untuk merancang ulang kawasan tempat pelelangan ikan guna memwadahi segala aktivitas perikanan tanpa merusak lingkungan dan memperhatikan lingkungan sekitarnya.

Sesuai dengan RTRW Kabupaten Bone bahwa di dalam arahan untuk kawasan perikanan dibutuhkan pengembangan yang tidak mengganggu kegiatan sekitarnya dan tidak merusak lingkungan kawasan pesisir pantai yang harus mendapat perlindungan setempat. Sasaran yang dicapai yang tertuang didalam RTRW Kabupaten Bone yaitu terwujudnya pengembangan kawasan. Kawasan yang diprioritaskan guna meningkatkan kesejahteraan rakyat (Noerzakiah Darajat Ramli, 2013)

Menurut Kantor Dinas Perikanan dan Kelautan, Tempat Pelelangan Ikan (TPI) di Kabupaten Bone akan dikembangkan karena setiap tahunnya jumlah nelayan semakin bertambah dan meningkatnya kunjungan kapal nelayan serta kunjungan kendaraan.

Kondisi fisik operasional tempat pelelangan ikan di Kabupaten Bone yang ada sekarang, jika dibandingkan dengan kondisi tempat pelelangan ikan yang lebih maju lainnya terasa sangat tidak efisien dan efektif. Dengan melihat berbagai masalah mengenai:

1. Kondisi kegiatan di kawasan tempat pelelangan ikan cukup padat
2. Tempat pelelangan ikan dengan dermaga berjauhan dengan jarak 3m. Sehingga para nelayan melelang hasil tangkapannya di area tempat parkir, samping kios maupun di jalanan
3. Tempat parkir di kawasan tempat pelelangan ikan tidak terdapat garis parkir dan garis pembatas antara parkir motor dan mobil sehingga parkir kendaraan tidak teratur

4. Kondisi jalanan berlubang-lubang, sehingga pada musim hujan air pada mengenang di jalanan.

Berbagai masalah diatas perlu mendapatkan perhatian serius untuk mewedahi kebutuhan nelayan sehingga berjalan lancar dan menunjang program Pemerintah Daerah Kabupaten Bone guna menambah pemasukan pendapatan daerah yang lebih besar. Untuk merancang kawasan tempat pelelangan ikan tersebut harus memperhatikan berbagai aspek baik aspek sosial, seperti tenaga kerja maupun perilaku dari masyarakat sekitar yang membawa pengaruh terhadap lingkungan.

Pada umumnya masyarakat disekitar kawasan tempat pelelangan ikan bergantung pada hasil laut. Dengan adanya kawasan tempat pelelangan ikan dapat meningkatkan perekonomian masyarakat sekitar dengan membuka lapangan pekerjaan sehingga mengurangi pengangguran dan menambah pemasukan daerah.

Melihat potensi perikanan di Kabupaten Bone yang sangat baik sehingga memerlukan suatu kawasan untuk menunjang dan mewedahi kegiatan atau aktivitas perikanan. Sehingga perlu suatu perancangan kawasan tempat pelelangan ikan di Kabupaten Bone yang dapat dimanfaatkan dan digunakan secara efektif.

B. Rumusan Masalah

Bagaimana menyusun acuan perancangan dan mendesain ulang kawasan Tempat Pelelangan Ikan (TPI) di Kabupaten Bone dengan menyediakan beberapa fasilitas pendukung yang dapat mewedahi aktivitas perikanan sehingga berjalan lancar dan di manfaatkan secara efektif ?

C. Tujuan dan Sasaran Pembahasan

1. Tujuan pembahasan

Untuk menyusun acuan perancangan dan mendesain ulang kawasan Tempat Pelelangan Ikan (TPI) di Kabupaten Bone dengan menyediakan beberapa

fasilitas pendukung yang dapat memwadhahi aktivitas di kawasan sehingga berjalan lancar dan di manfaatkan secara efektif

2. Sasaran pembahasan

Mewujudkan suatu Kawasan Tempat Pelelangan Ikan yang dapat memwadhahi kegiatan pelelangan ikan dengan menyediakan beberapa fasilitas serta penataan fasilitas saling berdekatan dengan alur kegiatan.

D. Lingkup Pembahasan

Pembahasan terbatas pada redesain kawasan tempat pelelangan ikan di Kabupaten Bone sebagai wadah untuk melakukan bongkar muat, melelang hasil tangkapan, dan dilengkapi fasilitas penunjang yang meliputi, mushollah, wc, kantin/ warung, tempat parkir serta sarana pendukung lainnya. Lingkup pembahasan arsitektur khususnya *Urban Design* yang menyangkut konsep dasar perencanaan dan perancangan secara menyeluruh dan didukung oleh disiplin ilmu lain sebagai masukan dan pendukung pencapaian sasaran pembahasan.

E. Metode Pembahasan

Metode yang digunakan dalam pembahasan meliputi:

a. Studi literatur

Pada tahap ini penulis mengambil studi literature dari buku-buku perpustakaan dan buku-buku lain yang berkaitan dengan judul untuk mendapatkan teori, spesifikasi, dan karakteristik serta aspek-aspek arsitektural yang dapat dijadikan landasan dalam proses perancangan.

b. Studi Banding/ Studi Preseden

Pada tahap ini penulis mengambil studi banding melalui survey dan studi preseden melalui internet terhadap pengembangan kawasan yang ada di Indonesia

c. Studi Lapangan

Pada tahap ini penulis melakukan survey langsung ke lapangan, tujuan untuk mengamati dan menganalisis lingkungan sekitar tapak guna menunjang dalam perencanaan.

F. Sistematika Pembahasan

Adapun Penyusunan laporan ini akan dibahas sesuai dengan sistematis pembahasan yang disajikan sebagai berikut :

BAB I PENDAHULUAN

Dalam bab ini akan dijelaskan mengenai latar belakang, rumusan masalah, tujuan dan sasaran, lingkup pembahasan serta metode dan sistematika pembahasan.

BAB II TINJAUAN PUSTAKA

Pada bab ini menguraikan tentang teori-teori dasar yang berhubungan dengan judul, analisis beberapa studi banding dan integrasi keislaman tentang perancangan proyek

BAB III TINJAUAN KHUSUS

Bab ini berisi tentang kajian khusus mengenai Kabupaten Bone dan kondisi eksistng dalam kawasan perencanaan

BAB IV PENDEKATAN KONSEP PERANCANGAN

Bab ini berisi tentang pendekatan desain mengenai tata guna lahan, massa bangunan, ruang terbuka, sirkulasi dan parkir, pedestrian, penanda, kegiatan pendukung, dan *street fueniture*.

BAB V TRANSFORMASI KONSEP

Bab ini berisi Transformasi konsep perancangan yang meliputi pengolahan tapak, aplikasi elemen fisik kawasan dan pemanfaatan lahan.

BAB VI PRODUK DESAIN

Bab ini berisi tentang hasil produk desain berupa fasilitas kawasan, tampak kawasan, potongan kawasan, perspektif kawasan, maket dan banner.



BAB II

TINJAUAN PUSTAKA

A. Pengertian Judul

Judul yang dijadikan sebagai tugas akhir adalah Redesain Kawasan Tempat Pelelangan Ikan (TPI) di Kabupaten Bone.

1. Redesain: - Rancangan ulang; produk ini semacam dari produk sebelumnya.(Departemen Pendidikan Nasional, Kamus Besar Bahasa Indonesia Edisi Keempat, PT Gramedia Jakarta)
 - Rancangan ulang. (Yulius Salim, Kamus Lengkap Bahasa Indonesia Edisi Terbaru, Widyatamma Pressindo)
2. Kawasan: - Daerah tertentu yang mempunyai ciri tertentu, seperti tempat tinggal, perkotaan, industry, dan sebagainya (<http://kamusbahasaIndonesia.org/>, diakses 12 April 2015)
 - Daerah (sekitar); lingkungan (Yulius Salim, Kamus Lengkap Bahasa Indonesia Edisi Terbaru, Widyatamma Pressindo)
3. Tempat: Sesuatu yang dipakai untuk menaruh, menyimpan, meletakkan, dan sebagainya. (Yulius Salim, Kamus Lengkap Bahasa Indonesia Edisi Terbaru, Widyatamma Pressindo)
4. Pelelangan: Proses, cara, perbuatan melelang (melelangkan); tempat melelang ikan. (Departemen Pendidikan Nasional, Kamus Besar Bahasa Indonesia Edisi Keempat, PT Gramedia Jakarta)
5. Ikan: Binatang bertulang belakang yg hidup di air, bernapas dengan insang. (Yulius Salim, Kamus Lengkap Bahasa Indonesia Edisi Terbaru, Widyatamma Pressindo)

6. Kabupaten: daerah swatantra tingkat II yg dikepalai oleh bupati, setingkat dengan kota (madya), merupakan bagian langsung dr provinsi yg terdiri atas beberapa kecamatan (Departemen Pendidikan Nasional, Kamus Besar Bahasa Indonesia Edisi Keempat, PT Gramedia Jakarta)
7. Bone: Nama kabupaten/ daerah tingkat III di Sulawesi-Selatan (http://id.wikipedia.org/wiki/Sulawesi_Selatan, diakses 16 Mei 2015)

Dari pengertian judul di atas dapat disimpulkan bahwa Redesain Kawasan Tempat Pelelangan Ikan di Kabupaten Bone adalah perancangan ulang suatu daerah yang digunakan sebagai tempat untuk melakukan kegiatan bongkar muat, pelelangan ikan, pengolahan ikan dan menyediakan fasilitas pendukung, dengan berbagai kegiatan tersebut diharapkan akan menjadikan daerah Sulawesi-Selatan tersebut lebih maju dan berkembang guna menunjang perekonomian masyarakat yang lebih baik.

B. Tinjauan Umum Pelabuhan

1. Pengertian Pelabuhan (Bambang Triatmodjo, 2010)

Pelabuhan (post) adalah daerah perairan yang terlindung terhadap gelombang, yang dilengkapi dengan fasilitas terminal laut meliputi dermaga di mana kapal dapat bertambat untuk bongkar muat barang, kran-kran (crane), untuk bongkar muat barang, gudang laut (transito) dan tempat-tempat penyimpanan di mana kapal membongkar muatannya, dan gudang-gudang di mana barang-barang dapat disimpan dalam waktu yang lebih lama selama menunggu pengiriman kedaerah tujuan atau pengapalan.

Pelabuhan merupakan suatu pintu gerbang untuk masuk ke suatu wilayah atau negara dengan sebagai prasarana penghubung antara daerah, antar pulau atau bahkan antar negara, benua dan bangsa. Dengan fungsinya tersebut maka pembangunan pelabuhan harus dapat dipertanggung jawabkan baik secara sosial ekonomis maupun teknis.

Pelabuhan adalah sebagian daerah di perairan (laut, danau, sungai) yang tertutup (*enclosed*) dan terlindungi dari gelombang dan memberikan keamanan dan akomodasi yang nyaman bagi kapal-kapal dalam kegiatannya menurunkan dan memuat cargo/penumpang. (Asiyanto, 2008)

2. Fungsi Pelabuhan

Sesuai dengan arti dan maksudnya, maka fungsi pelabuhan adalah memberikan pelayanan bagi kapal-kapal dalam kegiatannya menurunkan dan menaikkan muatannya (baik *cargo* maupun manusia) dan juga memberikan fasilitas lainnya yang diperlukan oleh kapal, misalnya air tawar, bahan bakar, dan lain sebagainya.

Pelabuhan laut sangat penting perannya bagi kepentingan antar negara, sebagai pintu masuk, terutama dalam kegiatan perdagangan. Karena melalui pintu inilah arus barang dilakukan.

Suatu negara pasti memerlukan pemasukan devisa. Oleh karena itu keberadaan pelabuhan sangat penting perannya dalam menunjang kegiatan ekspor yang menghasilkan devisa bagi negara. Begitu juga kegiatan impor barang-barang yang memang diperlukan oleh suatu negara harus didatangkan dari negara lainnya. Disamping pelabuhan yang sifatnya internasional, tentunya juga diperlukan pelabuhan lokal yang melayani bongkar muat barang dan menurunkan/menaikkan penumpang dalam lingkup lokal (domestik). Terlebih-lebih bagi negara Indonesia yang merupakan negara kepulauan. Sejarah juga telah membuktikan bahwa negara yang memiliki pelabuhan mengalami perkembangan yang pesat dibanding negara yang tidak memiliki pelabuhan yang memadai. Jadi dilihat dari kondisi negara Indonesia, mestinya Indonesia mengalami kemajuan yang lebih pesat dibanding negara lain, bila didukung oleh pelabuhan yang memadai (Asiyanto, 2008)

C. Tinjauan Umum Pelabuhan Perikanan

1. Pengertian Pelabuhan Perikanan

a. Menurut Direktorat Jendral Perikanan Departemen Pertanian RI (1981) Pelabuhan Perikanan adalah pelabuhan yang secara khusus menampung kegiatan masyarakat perikanan baik dilihat dari segi aspek produksi, pengolahan maupun aspek pemasarannya.

b. Menurut Departemen Pertanian dan Departemen Perhubungan (1996) Pelabuhan Perikanan adalah sebagai tempat pelayanan umum bagi masyarakat nelayan dan usaha perikanan, sebagai pusat pembinaan dan peningkatan kegiatan ekonomi perikanan yang dilengkapi dengan fasilitas didarat dan perairan sekitar untuk digunakan sebagai pangkalan operasional tempat berlabuh, bertambat, mendaratkan hasil, penanganan, pengolahan, distribusi dan pemasaran hasil perikanan. Beberapa hal yang perlu diperhatikan dalam perencanaan pelabuhan perikanan yaitu :

- 1) Tempat tinggal (perkampungan) nelayan yang umumnya berdekatan dengan lokasi pelabuhan
- 2) Tempat pelelangan ikan dan fasilitasnya
- 3) Tempat persediaan air bersih dan suplai bahan bakar untuk kapal motor
- 4) Bangunan fasilitas umum yang berhubungan dengan kepentingan nelayan.

2. Kelas Pelabuhan Perikanan

Berdasarkan Keputusan Menteri Kelautan dan Perikanan No.165 tahun 2000, pelabuhan perikanan dapat diklasifikasikan menjadi empat kelas berikut ini:

a. Kelas A : Pelabuhan Perikanan Samudera (PPS), dengan kriteria :

- 1) Melayani kapal ikan yang beroperasi di perairan lepas pantai (perairan nusantara), perairan ZEEI dan laut bebas (Internasional).
- 2) Memiliki fasilitas tambat labu untuk kapal perikanan berukuran > 60 GT .

- 3) Panjang dermaga sekurang-kurangnya 300m, dan kedalaman kolam > 3m.
 - 4) Mampu menampung 100 kapal atau jumlah keseluruhan 6000 GT sekaligus.
 - 5) Ikan yang didaratkan sebagian untuk tujuan ekspor, serta
 - 6) Terdapat Industri perikanan
- b. Kelas B : Pelabuhan Perikanan Nusantara (PPN), dengan kriteria :
- 1) Melayani kapal ikanyang beroperasi dilaut teritorial dan perairan ZEEI.
 - 2) Memiliki fasilitas tambat labuh untuk kapal berukuran sekurang-kurangnya 30 GT.
 - 3) Panjang dermaga sekurang-kurangnya 150 m, dengan kedalaman kolam sekurang-kurangnya minus 3 m.
 - 4) Mampu menampung 75 kapal atau jumlah keseluruhan 2250 GT sekaligus
 - 5) Terdapat industry perikanan
- c. Kelas C : Pelabuhan Perikanan Pantai (PPP), dengan kriteria :
- 1) Melayani kapal ikan yang beroperasi di perairan pedalaman, perairan kepulauan dan laut territorialMemiliki fasilitas tambat labuh untuk kapal perikanan berukuran sekurang-kurangnya 10 GT.
 - 2) Panjang dermaaga sekurang-kurangnya 100 m, dengan kedalaman kolam sekurang-kurangnya minus 2 m.
 - 3) Mampu penampung sekurang-kurangnya 30 kapal atao 300 GT sekaligus,
- d. Kelas D : Pelabuhan Perikanan Ikan (PPI), dengan kriteria :
- 1) Melayani kapal ikan yang beroperasi diperairan pedalaman dan perairan kepulauan.
 - 2) Memiliki fasilitas tambat labuh untuk kapal perikanan berukuran sekurang-kurangnya 3 GT.
 - 3) Panjang dermaga sekurang-kurangnya 50 m, dengan kedalaman kolam sekurang-kurangnya minus 2 m.

4) Mampu menampung sekurang-kurangnya 20 kapal atau 60 GT sekaligus.

Dengan memperhatikan pembagian kelas pelabuhan tersebut, penentuan jumlah dan kapasitas armada perikanan tangkap harus disesuaikan dengan kriteria kelayakan diatas,serta mempertimbangkan kondisi fisik lahan, terutama kolam pendartan/bongkar-muat, kolam labuh/tunggu, kolam pemeliharaan/ tambat, kolam manuver/putar, kedalaman perairan serta luas lahan lokasi pengembangan.

3. Tata Ruang Pelabuhan Perikanan

Tata ruang pelabuhan perikanan dirumuskan berdasarkan pengelompokan jenis kegiatan sesuai dengan fungsi layanan dan jenis kegiatannya, Pengelompokan yang dimaksudkan untuk memberikan efisiensi gerak operasional dalam pelabuhan maupun dikawasan sekitarnya. Penge lompokan kegiatan didasarkan pada fungsi layanan dan alur kegiatan. Secara garis besar terdapat 3 kelompok kegiatan pelayanan yaitu: pelayanan kapal, pelayanan hasil tangkap ikan dan pelayanan kegiatan manusia didalam kawasan. Kelompok kegiatan tersebut dipisahkan berdasarkan jenis kegiatan spesifiknya di dalam satuan zonasi seperti :

1) Zona bongkar kapal

Zona ini dilengkapi dengan dermaga bongkar yang merupakan Tempat kapal sandar untuk melakukan bongkar muatan hasil tangkapan.

2) Zona tambat kapal dan pembekalan

Zona tambat dan zona perbekalan biasanya berada di tempat terpisah. Kedua zona ini dipisahkan dari zona bonkar agar kapal-kapal yang sedang bertambat dan mengisi perbekalan tidak mengganggu kegiatan bongkar yang sedang berlangsung.

3) Zona perbaikan kapal

Zona ini dilengkapi dengan slipway untuk reparasi berat dengan winch house.Untuk menghindari gangguan pada operasi pelabuhan, maka lokasi zona perbaikan kapal terpisah dari kawasan lainnya.

4) Zona pelelangan ikan

Tempat pelelangan ikan ditempatkan di dekat dermaga bongkar serta dilengkapi dengan berbagai fasilitas penting antara lain: tempat sorting ikan, tempat pembersihan ikan, tempat timbang, tempat packing, tempat permuatan hasil lelang, tempat penyimpanan kerancang, serta lantai lelang

5) Zona pengolahan ikan

Zona pengolahan ikan yang dimaksud adalah pengolahan ikan konvensional/ tradisional. Zona ini ditempatkan terpisah di luar kawasan pelelangan ikan. Sanitasi kawasan ini harus terjaga agar kualitas hasil olahan tetap baik dan lingkungan sekitar tetap sehat.

6) Zona industry perikanan modern

Kawasan industry disiapkan dalam bentuk kapling lahan yang sudah matang yang didukung dengan infrastruktur yang memadai seperti jalan akses dan jalan keliling, sistem drainase, jaringan air bersih, jaringan telekomunikasi, jaringan listrik dan pengolahan limbah.

7) Zona Umum

Zona ini direncanakan untuk memberikan kenyamanan pada kegiatan public yang terlibat dalam kegiatan perekonomian di pelabuhan.

8) Zona administrasi

Zona ini merupakan pusat kegiatan pengolahan pelabuhan perikanan.

9) Zona Fasilitas penunjang

Fasilitas penunjang merupakan fasilitas yang baik yang tidak secara langsung diperlukan untuk melayani kegiatan pelabuhan perikanan, tetapi keberadaannya akan meningkatkan layanan, kenyamanan, fungsi dan kinerja pelabuhan secara keseluruhan.

Tabel II.1 Pengelompokan zona kegiatan

Fungsi Layanan		
Kapal	Hasil Tangkapan	Manusia
<p>Zona kapal bongkar</p> <ol style="list-style-type: none"> 1. Kelompok pelabuhan 2. Tambatan bongkar <ul style="list-style-type: none"> - Kapal < 10 GT - Kapal 10-30 GT - Kapal > 30 GT 3. Transit shed & MCK 	<p>Zona pelelangan</p> <ol style="list-style-type: none"> 1. Sorting, cleaning, weighting 2. Tempat pelelangan 3. Packing 4. Storing 5. Pabrik es, / cold storage 6. Loading ke atas truk 	<p>Zona public/ Umum</p> <ol style="list-style-type: none"> 1. Tempat kendaraan 2. Ruang transaksi lelang 3. MCK umum 4. Terminal angkutan 5. Tempat ibadah / mushola 6. Warung 7. Area wisata bahari 8. P3K
<p>Zona Tambat dan perbekalan</p> <ol style="list-style-type: none"> 1. Tambatan istirahat 2. Tambatan muat 3. Tempat perbaikan jaring 4. Gudang es 5. Perbekalan(es,air bersih,bekal,bbm) 	<p>Zona olah tradisional</p> <ol style="list-style-type: none"> 1. Pabrik es/cold storage 2. Gudang 3. Pengasinan 4. Pengasapan 5. Jemur 6. IPAL 	<p>Zona administrasi</p> <ol style="list-style-type: none"> 1. Kantor pelabuhan 2. Kantor syahbandar 3. Kantor satpolair 4. Balai pertemuan nelayan 5. KUD/ koperasi mina 6. Gardu listrik/genset 7. Sumur /tangi air 8. Layanan BBM 9. Pemadam kebakaran
<p>Zona reparasi</p> <ol style="list-style-type: none"> 1. Slipways dengan winch house 2. Repair workshop 3. Electronic & refrig 4. Gudang peralatan berat 	<p>Zona industry perikanan</p> <ol style="list-style-type: none"> 1. Kawasan industry 2. Kawasan pergudangan 3. Kawasan pemasaran/ pertokoan 	<p>Zona Penunjang</p> <ol style="list-style-type: none"> 1. Rumah dinas 2. Mes penginapan 3. Restoran /kantin 4. Poliklinik

(Sumber : Bambang Triatmodjo, 2010 Perencanaan Pelabuhan)

4. Fungsi dan peranan Pelabuhan Perikanan

Menurut Lubis (2000), fungsi pelabuhan perikanan dapat dikelompokkan berdasarkan pendekatan kepentingan, sebagai berikut:

- a. fungsi maritim (tempat kontak nelayan dengan pemilik kapal),
- b. fungsi komersial (menjadi tempat awal untuk mempersiapkan distribusi produksi perikanan melalui transaksi pelelangan ikan), dan 3 fungsi jasa (jasa pendaratan ikan, jasa kapal penangkap ikan, jasa penanganan mutu ikan)

Peranan Pelabuhan Perikanan berperan sebagai terminal yang menghubungkan kegiatan usaha di laut dan didarat ke dalam suatu sistem usaha dan berdaya guna tinggi (Murdiyanto, 2004). Sedangkan

Menurut pendapat Lubis (2000) peranan pelabuhan perikanan meliputi beberapa aktivitas, antara lain:

- a. Pusat aktivitas produksi,
- b. Pusat aktivitas distribusi, dan
- c. Pusat kegiatan masyarakat nelayan.

5. Dasar Perencanaan Fasilitas Pelabuhan

Berikut ini diberikan dasar dasar perencanaan fasilitas pelabuhan yang meliputi dermaga, kolam pelabuhan, dan beberapa fasilitas darat.

a. Dermaga

Dermaga merupakan fasilitas pelabuhan yang digunakan untuk merapat dan menambatkan kapal yang melakukan berbagai kegiatan di pelabuhan, seperti membongkar muatan (hasil tangkapan ikan), pengisian bahan bakar dan bekal untuk melaut dan menunggu selama dermaga sedang penuh.

b. Kolam pelabuhan

Kolam pelabuhan direncanakan untuk menjamin daerah perairan pelabuhan yang tenang dengan lebar dan kedalaman yang cukup sehingga kapal dapat melakukan berbagai kegiatan dengan mudah dan aman, seperti monuver, bertambat, membongkar hasil tangkapan ikan dan mengisi perbekalan.

c. Tempat Pelelangan Ikan

Tempat Pelelangan Ikan (TPI) merupakan pusat kegiatan pelabuhan ikan di darat, yaitu tempat melelang ikan hasil tangkapan dan menjadi tempat pertemuan antar penjual (nelayan atau pemodal) dengan pembeli (konsumen, pedagang atau agen pabrik pengolahan ikan).

6. Kapal Ikan

Kapal ikan digunakan untuk menangkap ikan di laut. Ukuran kapal ikan yang digunakan tergantung pada jenis ikan yang tersedia, potensi ikan di daerah tangkapan, karakteristik alat tangkap, jarak daerah tangkap, dan sebagainya. Ukuran kapal yang singgah di pelabuhan bervariasi mulai dari perahu motor temple sampai dengan perahu motor berbobot puluhan sampai ratusan GT. Jarak jangkauan dan waktu atau durasi penangkapan ikan tergantung pada ukuran kapal.


Perahu motor temple dapat menangkap ikan di perairan sampai sejauh 3-4 mil, yang berangkat melaut pagi hari dan pulang siang/sore hari. Perahu motor temple mempunyai ukuran berikut ini:

Panjang : $L = 8 \text{ m}$

Lebar : $B = 1 \text{ m}$

Draft : $D = 0,5 \text{ m}$

Kapal tersebut dilengkapi dengan cadik di kanan kirinya, yang berfungsi untuk menjaga kestabilan perahu ketika terjadi gelombang besar. Lebar antarakedua cadik adalah $L_c = 3,5 \text{ m}$.



Gambar II.1: Perahu Motor Tempel

(Sumber: Bambang Triatmodjo, 2010 Perencanaan Pelabuhan)

Kapal-kapal dengan bobot lebih besar bisa beroperasi di perairan lepas pantai (perairan Nusantara), perairan ZEEI (zona ekonomi eksklusif Indonesia), dan laut bebas (internasional).

Tabel II.2 Dimensi Kapal Sesuai Bobot Kapal

Bobot Kapal (GT)	Panjang Total <i>Loa</i> (m)	Lebar <i>B</i> (m)	Draft (m)
10	13,50	3,80	1,05
20	16,20	4,20	1,30
30	18,50	4,50	1,50
50	21,50	5,00	1,78
75	23,85	5,55	2,00
100	25,90	5,90	2,20
125	28,10	6,15	2,33
150	30	6,45	2,50

(Sumber : Bambang Triatmodjo, 2010 Perencanaan Pelabuhan)



Gambar II.2: Kapal Ikan

(Sumber: Bambang Triatmodjo, 2010 Perencanaan Pelabuhan)

D. Tinjauan Umum Tempat Pelelangan Ikan

1. Pengertian Tempat Pelelangan Ikan (TPI)

Tempat Pelelangan Ikan (TPI) merupakan pusat kegiatan pelabuhan ikan di darat, yaitu tempat melelang ikan hasil tangkapan dan menjadi tempat pertemuan antar penjual (nelayan atau pemodal) dengan pembeli (konsumen, pedagang atau agen pabrik pengolahan ikan).

2. Syarat Tempat Pelelangan Ikan (TPI)

Di tempat pelelangan ikan, ada beberapa kriteria yang harus dipenuhi, yaitu :

- a. Tempat tetap (tidak berpisah-pisah)
- b. Mempunyai bangunan tempat transaksi penjual ikan
- c. Ada yang mengkoordinasi prosedur lelang/ penjualan
- d. Mendapat izin dari instansi yang berwenang (Dinas Perikanan/ Pemerintah Daerah)

3. Fungsi Tempat Pelelangan Ikan (TPI)

Fungsi tempat pelelangan ikan adalah untuk melelang ikan, dimana terjadi pertemuan antara penjual (nelayan atau pemilik kapal) dengan pembeli (pedagang atau agen perusahaan perikanan). Letak dan pembagian ruang di gedung pelelangan harus direncanakan supaya aliran produk (*flow of product*) berjalan dengan cepat (Lubis, 2006). Hal ini dilakukan dengan pertimbangan bahwa produk perikanan merupakan produk yang cepat mengalami penurunan mutu, sehingga apabila aliran produk ini terganggu akan menyebabkan terjadinya penurunan mutu ikan

Fungsi lain dari tempat pelelangan ikan adalah sebagai pusat pendaratan ikan, pusat pembinaan mutu hasil tangkapan, pusat pengumpulan data dan pusat kegiatan para nelayan di bidang pemasaran. Proses pelelangan ikan yang terjadi di dalam gedung TPI bertujuan untuk menarik sejumlah pembeli yang potensial, menjual dengan penawaran tinggi, menerima harga sebaik mungkin dan menjual sejumlah besar ikan dalam waktu yang sesingkat mungkin (Biro Pusat Statistik, 1990 diacu dalam Desiwardani, 2007)

4. Jenis Tempat Pelelangan Ikan (TPI)

Pada umumnya Tempat Pelelangan Ikan (TPI) yang ada di perairan pantai di Indonesia dapat dibedakan menjadi 3 golongan sebagai berikut :

a. TPI Tanpa Fasilitas Dermaga Labuh

TPI semacam ini biasanya digunakan untuk melayani kapal ikan yang dapat berlabuh langsung di pantai landai. Jenis yang dilayani terbatas bagi perahu layar dan perahu motor. Letaknya terdapat di pantai dengan kapasitas yang kecil dan hanya melayani nelayan setempat saja. Sementara itu bidang pengelolaannya terbatas pada pelayanan pemasaran hasil-hasil laut (ikan) saja, berupa tempat pelelangan. TPI tipe seperti ini dapat dijumpai di pesisir utara Pulau Jawa, seperti : TPI Bangsi di Rembang, TPI Pocangan di Pati, TPI Roban di batang, dan TPI Surodadi di Tegal.

b. TPI Dengan Fasilitas Dermaga Labuh Berkapasitas Kecil dan Sedang

Biasanya terdapat pada TPI-TPI yang berada pada jalur sungai atau selat yang berukuran tidak begitu besar. Kapasitas dermaga tidak terlalu besar, menyesuaikan dengan lingkup pelayanannya (jumlah kapal ikan yang memang sedikit dalam wilayah pelayanan TPI tersebut). Disamping itu, juga karena keadaan lokasi TPI yang kurang memungkinkan untuk penambatan kapal (misalnya karena perairan yang relative dangkal, sempitnya lokasi perairan, atau kepadatan sirkulasi di sekitar TPI), sehingga tempat labuh kapal berupa dermaga dialihkan ke tempat lain yang dianggap relative dekat dari lokasi TPI.

Lokasi TPI semacam ini biasanya lebih dipentingkan keberadaannya untuk dekat dengan permukiman nelayan sehingga segi pencapaian serta kemungkinan pengembangan dermaga labuh kurang mendapatkan perhatian. Dengan demikian, dalam satu kota dimungkinkan terdapat beberapa TPI sesuai dengan penyebaran lokasi permukiman nelayan yang ada. TPI yang tergolong jenis ini antara lain : TPI Muara Reja di Tegal, TPI Bandengan di Kendal, dan TPI Jobokuto di Jepara.

c. TPI Dengan Fasilitas Dermaga Labuh Berkapasitas Besar

TPI semacam ini dapat dikategorikan sebagai Pusat Pelelangan Ikan (PPI), dimana memiliki lingkup pelayanan kota atau regional dan menjadi pusat pengumpulan/penyetoran hasil-hasil perikanan secara menyeluruh dalam wilayah kota atau regional.

Lokasi pada umumnya terletak pada tepi laut bebas atau pada tepi muara sungai besar. Letaknya yang strategis dengan pencapaian (*akses*) yang relatif mudah dari arah laut bebas sangat diutamakan, karena fungsinya sebagai penampung hasil-hasil laut (ikan) dari semua jenis kapal dari laut. Sebagai akibat dari keadaan lokasinya, maka sering diperlukan fasilitas tambahan berupa pemecah gelombang atau kolam pelabuhan karena adanya gelombang air laut yang cukup besar.

E. Studi Banding

1. Pelabuhan Perikanan PPI Paotere (Makassar)



Gambar II.3: Letak Pangkalan Ikan Paotere
(Sumber: [www.google earth](http://www.google-earth.com) diakses 27 Mei 2015, Jam 13: 15 Wita)

Pangkalan Paotere merupakan pangkalan yang diperuntukan untuk melayani kapal-kapal layar phinisi dan kapal pelayaran rakyat. Pangkalan ini

berlokasi terpisah dengan Pangkalan Soekarno dan Hatta, lokasi bersebelahan dengan pangkalan Angkatan Laut.

a. Kondisi Pelabuhan Perikanan PPI Paotere

Kondisi kegiatan pangkalan ikan Paotere sangat padat dan akses masuk dan keluar pangkalan ikan kurang nyaman karena jalanan sempit sehingga menimbulkan kemacetan apabila pada pagi hari, kemudian fasilitas-fasilitas di dalam pangkalan ikan masih berfungsi dengan baik namun tidak terawat sehingga kelihatan kotor. Letak geografis pangkalan ikan yang sangat mendukung pelaksanaan perdagangan khususnya dibidang perikanan sangat baik karena pangkalan ikan Paotere berada di wilayah kota Makassar dengan di lengkapi beberapa fasilitas penunjang di sekitarnya.

b. Fasilitas-fasilitas Pelabuhan Perikanan PPI Paotere

1) Fasilitas Pokok

a) Dermaga



Gambar II.4: Dermaga Pangkalan Ikan Paotere
(Sumber: Dokumentasi Hasil Survei, 23 Mei 2015, Jam 07:32 Wita)

Pangkalan Paotere memiliki total panjang dermaga 525,88 m, dengan kedalaman -3 m LWS. Pangkalan ini diperuntukan bagi melayani kapal-kapal pelayaran rakyat / kapal kayu

b) Kolam Pelabuhan



Gambar II.5: Kolam Pelabuhan

(Sumber: Dokumentasi Hasil Survei, 23 Mei 2015, Jam 07:35 Wita)

Kolam pelabuhan ini cukup luas, sehingga kapal nelayan bisa berlabuh dan berputar dengan baik.

2) Fasilitas Fungsional

a) Tempat Pelelangan Ikan



Gambar II.6: Tempat Pelelangan Ikan

(Sumber: Dokumentasi Hasil Survei, 23 Mei 2015, Jam 07:23 Wita)

Tempat Pelelangan ikan saling berdekatan dengan dermaga sehingga proses pembongkaran ikan berjalan dengan lancar dan tempat pelelangan ikan berfungsi dengan baik.

b) Pabrik es



Gambar II.7: Pabrik Es

(Sumber: Dokumentasi Hasil Survei, 23 Mei 2015, Jam 07:25 Wita)

Kondisi ruangan ini sangat kotor tetapi masih berfungsi dengan baik.

c) Kantor Pelayanan



Gambar II.8: Kantor Pelayanan

(Sumber: Dokumentasi Hasil Survei, 23 Mei 2015, Jam 07:41 Wita)

Kantor pelayanan ini berfungsi untuk melayani masyarakat dan kondisi bangunan masih kokoh namun di depan bangunan akses jalan masuk ke kantor sangat susah melihat parkir kendaraan sangat padat dan tidak teratur.

d) SPBU




Gambar II.9: SPBU

(Sumber: Dokumentasi Hasil Survei, 23 Mei 2015, Jam 07:27 Wita)

SPBU ini masih berfungsi dengan baik dan tertata dengan rapi dan bersih. Kemudian terletak di dekat dermaga sehingga para nelayan sangat mudah mengambil bahan bakar minyak.

e) Tempat penampungan air bersih



Gambar II.10: Penampungan Air Bersih

(Sumber: Dokumentasi Hasil Survei, 23 Mei 2015, Jam 07:41 Wita)

Kondisi penampungan air bersih masih bagus namun tidak dipergunakan sebagaimana mestinya.

3) Fasilitas Penunjang

a) Tempat parkir




Gambar II.11: Tempat Parkir

(Sumber: Dokumentasi Hasil Survei, 23 Mei 2015, Jam 07:22 Wita)

Area tempat parkir di sekitar jalur masuk dan keluar pangkalan sangat padat dan parkir tidak teratur karena tidak terdapat penanda parkir atau garis parkir.

b) Wc/ Kamar mandi



Gambar II.12: Wc/ Kamar mandi

(Sumber: Dokumentasi Hasil Survei, 23 Mei 2015, Jam 07:22 Wita)

Wc berfungsi dengan baik namun tidak terawat sehingga kelihatan kotor dan pintu wc di gunakan untuk menjemur pakaian.

c) Kios/warung



Gambar II.13: Kios/ Warung

(Sumber: Dokumentasi Hasil Survei, 23 Mei 2015, Jam 07:42 Wita)

Kawasan pangkalan ikan terdapat beberapa kios/ warung dan berbagai macam jualan, seperti menjual bahan campuran, ikan bakar, masakan jadi, dan lain-lain. Kemudian kondisi bangunan masih kokoh dan tertata dengan rapi

d) Pos jaga



Gambar II.14: Pos Jaga

(Sumber: Dokumentasi Hasil Survei, 23 Mei 2015, Jam 07:45 Wita)

Pos jaga ini berfungsi untuk keamanan dan tempat melapor apabila terdapat kesulitan atau kehilangan sesuatu.

2. Pasar Lelong Rajawali (Makassar)



Gambar II.15: Letak Pasar Lelong

(Sumber: www.google-earth diakses 27 Mei 2015, Jam 13: 15 Wita)

Pasar lelong merupakan pasar ikan yang terletak di Jl. Rajawali dan tidak jauh dari pantai Losari

a. Kondisi Pasar Lelong

Kondisi pasar lelong sangat padat dan terdapat beberapa fasilitas penunjang tidak berfungsi, kemudian para penjual ikan disekitar gedung tidak teratur sehingga akses jalan terlalu sempit karena sebagian jalan di gunakan untuk jual ikan dan jalanan masuk pasar lelong rusak, berlubang-lubang dan becek.

b. Fasilitas-Fasilitas Pasar Lelong

1) Fasilitas pokok

a) Kolam Pasar lelong



Gambar II.16: Kolam Pasar Lelong

(Sumber: Dokumentasi Hasil Survei, 23 Mei 2015, Jam 06:12 Wita)

Kolam pasar lelong tidak begitu luas, sehingga hanya perahu tempel yang bisa melelang hasil tangkapannya. Dengan kondisi yang sangat kotor dan bau

b) Akses Jalan



Gambar II.17: Akses Jalan

(Sumber: Dokumentasi Hasil Survei, 23 Mei 2015, Jam 06:22 Wita)

Jalanan masuk ke lelong sangat kotor kemudian kondisi jalanan rusak dan sebagian jalan di gunakan untuk menjual ikan sehingga jalanan kelihatan sempit.

2) Fasilitas Fungsional

a) Gedung Pasar Ikan



Gambar II.18: Gedung Pasar ikan

(Sumber: Dokumentasi Hasil Survei, 23 Mei 2015, Jam 06:10 Wita)

Kondisi di dalam bangunan sangat kotor dan fasilitas di dalamnya tidak terawat dengan baik sehingga kelihatan kotor dan tidak dapat berfungsi.



Gambar II.19: Fasilitas di dalam Gedung Pasar Ikan
(Sumber: Dokumentasi Hasil Survei, 23 Mei 2015, Jam 06:20 Wita)

b) Tempat Pelelangan Ikan



Gambar II.20: Tempat Pelelangan Ikan
(Sumber: Dokumentasi Hasil Survei, 23 Mei 2015, Jam 06:16 Wita)

Kegiatan di tempat pelelangan ikan sangat padat, dan proses jual beli ikan berjalan dengan lancar

c) Gudang Es



Gambar II.21: Gudang Es

(Sumber: Dokumentasi Hasil Survei, 23 Mei 2015, Jam 06:18 Wita)

Melihat kondisi ruangan ini sangat kotor dan tidak layak digunakan namun ruangan ini masih berfungsi dengan baik.

d) Tempat Penimbangan Ikan



Gambar II.22: Tempat Penimbangan Ikan

(Sumber: Dokumentasi Hasil Survei, 23 Mei 2015, Jam 06:19 Wita)

Didalam Ruangan ini sangat kotor dan kondisi bangunan mulai rusak namun masih di gunakan dengan baik.

e) Gudang Ikan



Gambar II.23: Gudang Ikan

(Sumber: Dokumentasi Hasil Survei, 23 Mei 2015, Jam 06:20 Wita)

Di dalam gudang ikan terdapat bak besar untuk penampungan ikan dan gudang ini masih berfungsi dengan baik

f) Penampungan Air Bersih



Gambar II.24: Penampungan Air Bersih

(Sumber: Dokumentasi Hasil Survei, 23 Mei 2015, Jam 06:22 Wita)

Penampungan ini tidak berfungsi namun kondisi penampungan masih bagus.

3) Fasilitas Penunjang

a) Kios/ warung



Gambar II.25: Kios/ warung

(Sumber: Dokumentasi Hasil Survei, 23 Mei 2015, Jam 06:11 Wita)

Kawasan Pasar Lelong terdapat beberapa kios/ warung makan, tetapi sebagian warung/ kios di depannya di gunakan untuk menjual ikan karena fasilitas disediakan tidak terjangkau pembayaran untuk pedagang kecil.

b) Tempat parkir



Gambar II.26: Tempat Parkir

(Sumber: Dokumentasi Hasil Survei, 23 Mei 2015, Jam 06:07 Wita)

Tempat parkir di kawasan tempat pelelangan ikan cukup luas sehingga kendaraan terparkir dengan teratur.

c) Wc/ Kamar mandi



Gambar II.27: Wc/ Kamar mandi

(Sumber: Dokumentasi Hasil Survei, 23 Mei 2015, Jam 06:23 Wita)

Wc yang ada di pasar Lelong tidak berfungsi, namun melihat kondisi bangunannya masih layak untuk di gunakan.

d) Pos jaga



Gambar II.28: Pos Jaga

(Sumber: Dokumentasi Hasil Survei, 23 Mei 2015, Jam 06:24 Wita)

Pos jaga ini tidak berfungsi dengan semestinya, namun di lihat dari kondisi bangunannya masih layak untuk di gunakan.

F. Kesimpulan Studi Banding

Dari kedua studi banding diatas dapat disimpulkan bahwa kedua studi banding ini memiliki kelebihan dan kekurangan masing-masing, baik dari segi infrastruktur maupun dari segi kelengkapan fasilitas didalamnya sudah memenuhi, walaupun beberapa fasilitas sudah rusak dan kondisi bangunannya tidak layak di gunakan, bahkan sebagian fasilitas yang digunakan tidak sesuai dengan fungsinya. Namun kedua studi banding ini memiliki nilai plus yaitu perletakan fasilitas saling berdekatan berdasarkan alur kegiatannya sehingga aktivitas berjalan dengan lancar.

G. Studi Preseden

1. Pangkalan Pendaratan Ikan Cempae (Pare-Pare)

Pangkalan pendaratan ikan Cempae merupakan satu-satunya pangkalan pendaratan ikan yang terdapat di Kota Parepare.

Pangkalan pendaratan ikan Cempae ditinjau dari tipe dan kriteria pelabuhan perikanan di Indonesia termasuk pelabuhan kelas D, yaitu ditujukan untuk berlabuh atau bertambatnya perahu-perahu penangkapan ikan tradisional atau perahu-perahu tanpa motor, hasil tangkapan yang didaratkan kurang atau sama dengan 6 – 8 ton perhari dan ditujukan terutama untuk pemasaran local. pelelangan. Tetapi dijadikan gedung *processing*, *cold box* dan tempat parkir.



Keterangan :

- | | |
|--|-------------------------|
| 1. Pos jaga | 11. Gudang |
| 2. Kios/toko | 12. Pabrik es |
| 3. Aula/gedung pertemuan nelayan | 13. Rumah genset |
| 4. Musholla | 14. Menara air |
| 5. Parkiran | 15. Ruang bengkel |
| 6. SPBU | 16. Kantor Pengolah PPI |
| 7. Lose penjualan | 17. parkiran kantor |
| 8. TPI | 18. koprasi |
| 9. MCK | 19. Kantor TPI |
| 10. Pasar/penjual bekal melaut nelayan | 20. Penjemuran ikan |

Gambar II.29: Layout pangkalan pendaratan ikan Cempae Kecamatan Soreang Kota Parepare

(Sumber: <http://www.repocity.unhas.ac.id>, diakses 27 Mei 2015, Jam 13:15 Wita)

a. Fasilitas-fasilitas Pangkalan Pendaratan Ikan Cempae

Fasilitas sarana PPI Cempae sangat menunjang aktifitas sebuah pangkalan pendaratan ikan seperti pembongkaran hasil tangkapan dan juga pemanfaatan untuk kegiatan mengisi bahan pembekalan untuk keperluan operasi penangkapan ikan.

1) Fasilitas pokok seperti dermaga dan kolam pelabuhan telah dimiliki oleh PPI Cempae.

a) Dermaga Pangkalan Ikan Cempae



Gambar II.30: Dermaga Pangkalan Pendaratan Ikan Cempae
(Sumber: <http://www.repocity.unhas.ac.id>, diakses 02 Agustus 2015, Jam 15:20 Wita)

Dermaga ini difungsikan sebagai tempat untuk merapat dan bertambatnya kapal nelayan yang akan melakukan bongkar muat

hasil tangkapan dan persiapan pembekalan operasi penangkapan seperti bahan makanan, es, BBM, dan air bersih. Dengan memiliki dermaga permanen, yang berbentuk vertikal dan panjang 80 cm.

b) Kolam Pelabuhan



Gambar II.31: Kolam Pelabuhan

(Sumber: <http://www.repocity.unhas.ac.id>, diakses 02 Agustus 2015, Jam 15:20 Wita)

Kolam pelabuhan pangkalan pendaratan ikan Cempae cukup luas, membuat kapal bisa berlabuh dan berputar dengan baik. Kolam pelabuhan ini bahkan di tempati untuk memutar kapal di atas ukuran dua belas meter keatas.

2) Fasilitas Fungsional

Fasilitas fungsional yang ada di Pangkalan Pendaratan Ikan Cempae antara lain: tempat pelelangan ikan, pabrik es, tangki BBM, pasar ikan, menara air bersih, bengkel, pengelolah PPI. Kantor TPI, koperasi, penjemuran ikan, ruang genset, dan listrik

a) Tempat Pelelangan Ikan



Gambar II.32: Tempat Pelelangan Ikan

(Sumber: <http://www.repocity.unhas.ac.id>, diakses 02 Agustus 2015, Jam 15:20 Wita)

Gedung pelelangan ikan ini sebagai tempat terjadinya proses transaksi setelah pembongkaran hasil tangkapan. Kemudian tempat pelelangan ikan dilakukan proses penjualan.

b) Pabrik Es



Gambar II.33: Pabrik Es

(Sumber: <http://www.repecity.unhas.ac.id>, diakses 02 Agustus 2015, Jam 15:20 Wita)

Pabrik es ini mempunyai kapasitas 10 ton/hari untuk kebutuhan pokok para nelayan dalam mempertahankan hasil tangkapannya selama di kapal, maupun sewaktu hasil tangkapan di daratkan sampai dibawa keluar daerah.

c) Tangki BBM



Gambar II.34: Tangki BBM

(Sumber: <http://www.repecity.unhas.ac.id>, diakses 27 Mei 2015, Jam 13:15 Wita)

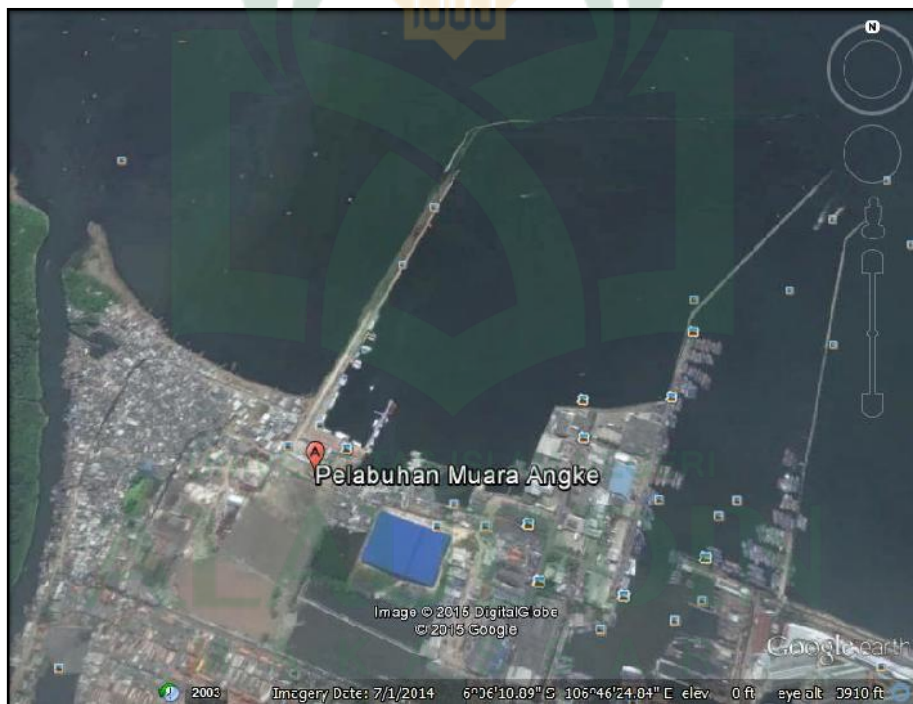
SPBU menyediakan tangki bahan bakar dengan daya tampung 1000 liter yang dapat memenuhi kebutuhan nelayan untuk melaut.

3) Fasilitas Pendukung

Fasilitas pendukung yang ada di Pangkalan Pendaratan Ikan Cempae antara lain: Mushollah, gedung pertemuan nelayan, kios, wc, tempat parkir dan pos jaga.

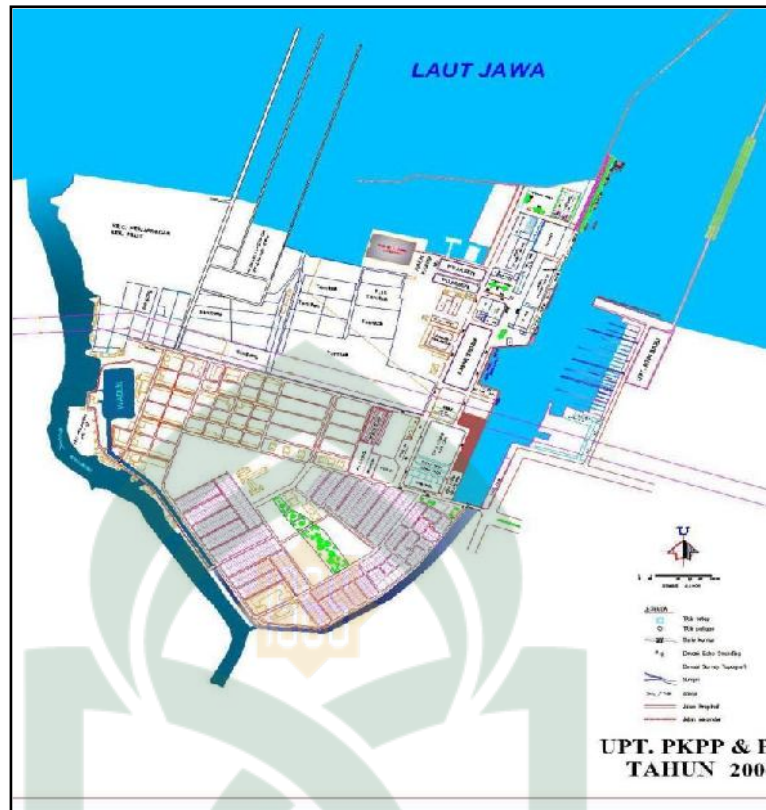
Keadaan fisik fasilitas PPI Cempae pada umumnya baik dan dimanfaatkan nelayan sesuai fungsinya. Jika terjadi kerusakan yang sifatnya ringan atau berat mendapat bantuan dana dari anggaran daerah setempat sebagai pemakai sarana.

2. Pangkalan Pendaratan Ikan (PPI) Muara Angke (Jakarta Utara)



Gambar II.35: Letak Pelabuhan Muara Angke

(Sumber: www.googleearth diakses 27 Mei 2015, Jam 13: 15 Wita)



Gambar II.36: Layout Pelabuhan Muara Angke
 (Sumber: <http://web.ipb.ac.id> diakses 10 Juni 2015, Jam 19:45 Wita)

Pangkalan Pendaratan Ikan (PPI) Muara Angke tergolong Pangkalan Pendaratan Ikan tradisional dan milik Pemerintah Provinsi DKI Jakarta. Pangkalan Pendaratan Ikan (PPI) Muara Angke merupakan Pendaratan Ikan terpadu. Pangkalan ikan ini juga terdapat area TPI, pasar grosir ikan, pengolahan hasil perikanan tradisional (area industri ikan asin, trasi, bakso ikan, tepung ikan dan pengolahan ikan segar untuk ekspor dan distribusi dalam negeri). Kemudian terdapat berbagai restoran yang kini menjadi tempat favorit para pecinta kuliner seafood. Secara keseluruhan, kawasan Pelabuhan Muara Angke luas awalnya sekitar 62 hektar. dan setelah lewat berbagai proyek reklamasi, luasnya kini mencapai 71,7 hektar.

Fasilitas yang telah dibangun di PPI Muara Angke terdiri atas fasilitas pokok, fasilitas fungsional dan fasilitas penunjang. Fasilitas pokok pelabuhan terdiri dari kolam pelabuhan, dermaga dan breakwater. Salah satu fasilitas fungsional adalah gedung TPI, pasar pengecer ikan dan cold

storage. Fasilitas penunjang terdiri atas kantor pengawas pelabuhan, balai pertemuan nelayan dan MCK. Rincian fasilitas yang dimiliki oleh PPI Muara Angke dapat dilihat pada Tabel 2.4.

Tabel II.3. Fasilitas-fasilitas PPI Muara Angke, 2006

No	Jenis Fasilitas	Jumlah/ Volume/ Luas
I	Fasilitas Pokok	
1	Lahan PPI	65 Ha
2	Dermaga	403 m ²
3	Tanggul Pemecah Gelombang	1.700 m
4	Kolam Pelabuhan	73.993 m ²
II	Fasilitas Fungsional	
1	Kantor UPT, PKPP, DAN PPI	1 Unit
2	Tempat Pelelangan Ikan	2.212 m ²
3	Tempat Penjemuran Ikan	30 Unit
4	Kios Gudang Kantor	40 Unit
5	Pasar Grosir Ikan	870 Unit
6	Pasar Pengecer Ikan	150 Unit
7	Kios Ikan Bakar	24 Unit
8	Workshop	8 Unit
9	Gudang Alat – alat Perikanan	12 Unit
10	Waduk Penampungan	1 Unit
11	Kolam Limbah (IPAL)	1 Unit
12	Bengkel Alat Kapal Tradisional	5 Unit
13	Tempat Penyimpanan Ikan Segar	1 Unit
14	SPBU Dwifungsi	1 Unit
15	Pabrik Es	1 Unit
16	Tiang Pengikat Kapal/ Bolard	122 Buah
17	Fender Kayu	450 m
III	Fasilitas Penunjang	
1	Kantor Pengawas Kapal Perikanan (1Unit
2	WASKI)	3 Unit
	MCK	

(Sumber: UPT PPI Muara Angke, 2006)

a. Fasilitas Pokok

Fasilitas Pokok yang dimiliki oleh PPI Muara Angke adalah kolam pelabuhan, dermaga bongkar dan tanggul pemecah gelombang (breakwater). Letak ketiga fasilitas pokok ini saling berdekatan.

1) Kolam Pelabuhan



Gambar II.37: Kolam pelabuhan

(Sumber: repository.ipb.ac.id/bitstream/123456789/5399/4/C08vfa.pdf, diakses 09 April 2015, Jam 19:10 Wita)

Luas kolam pelabuhan PPI Muara Angke adalah 73,993 m². Kondisi kolam pelabuhan saat ini cukup luas, pada saat bulan terang banyak kapal-kapal yang melakukan bongkar muat di PPI Muara Angke yang berukuran mulai 30 GT sampai 50 GT keatas

2) Dermaga bongkar



Gambar II.38: Dermaga bongkar

(Sumber: repository.ipb.ac.id/bitstream/123456789/5399/4/C08vfa.pdf, diakses 09 April 2015, Jam 19:10 Wita)

Dermaga PPI Muara Angke memiliki ukuran panjang 403 meter dan terbuat dari beton. Dermaga masih berfungsi dengan cukup baik namun perlu dilakukan rehabilitasi secara rutin mengingat

banyaknya kapal yang melakukan pembongkaran mencapai 15 kapal per hari.

Fasilitas lain yang terdapat di dermaga adalah fender dan bolard. Fender dapat berupa ban-ban yang digantungkan di dinding dermaga yang dimaksudkan untuk menahan dan mencegah terjadinya benturan antara badan kapal dengan dinding dermaga. Sedangkan bolard berfungsi sebagai tempat untuk mengikat tali saat menambatkan kapal dan biasanya berupa tiang bulat. Di PPI Muara Angke terdapat fender kayu sepanjang 450 m² dan bolard (tiang pengikat kapal) sebanyak 122 buah (UPT PPI Muara Angke, 2006).

3) Tanggul Pemecah Gelombang (Breakwater)

Tanggul pemecah gelombang (breakwater) yang berada di kawasan ini memiliki ukuran panjang 1.700 meter. Fasilitas ini tidak dilengkapi dengan lampu- lampu pelayaran.

b. Fasilitas Fungsional

Fasilitas fungsional yang dimiliki oleh PPI Muara Angke adalah TPI, Stasiun Pengisian Bahan Bakar Umum, Pasar Grosir Ikan, Pasar Pengecer Ikan, Tempat Penyimpanan Ikan Segar, Tangki Air Bersih, Tempat Penjemuran Ikan, Sarana Perbaikan Kapal dan Docking serta Pabrik Es.

1) Tempat Pelelangan Ikan (TPI)



Gambar II.39: Tempat Pelelangan Ikan

(Sumber: repository.ipb.ac.id/bitstream/123456789/5399/4/C08vfa.pdf, diakses 09 April 2015, Jam 19:10 Wita)

Luas tempat pelelangan ikan di PPI Muara Angke adalah 2.212 m² . TPI Muara Angke ini berada tepat di sebelah barat dermaga, sehingga memudahkan dalam melakukan proses bongkar hasil tangkapan dan proses pemindahan ikan dari dermaga bongkar menuju TPI. Dekatnya letak TPI dan dermaga bongkar juga akan mempengaruhi kualitas ikan yang didaratkan akibat pengaruh sinar matahari.

Tempat Pelelangan Ikan Muara Angke dianggap sudah memenuhi syarat TPI yang baik. Hal ini didasarkan pada bangunan TPI yang terlindung, dinding yang mudah dibersihkan dan dilengkapi dengan saluran pembuangan dan penerangan yang cukup, serta dilengkapi dengan penanda peringatan seperti dilarang merokok, meludah, makan dan minum kemudian diletakkan di tempat yang mudah dilihat dan mempunyai pasokan air bersih yang cukup baik.

2) Tempat Penyimpanan Ikan Segar



Gambar II.40: Tempat Penyimpanan Ikan Segar
(Sumber: <http://pipp.djpt.kkp.go.id/profilpelabuhan/informasi/1972/fasilitas-fungsional>, diakses 05 Agustus 2015, Jam 14:10 Wita)

Kondisi gedung penyimpanan ikan segar masih berfungsi sebagaimana mestinya dan terdiri dari dua lantai.

3) Tempat Penjemuran Ikan



Gambar II.41: Tempat Penjemuran ikan

(Sumber: <http://pipp.djpt.kkp.go.id/profilpelabuhan/informasi/1972/fasilitas-fungsional>, diakses 05 Agustus 2015, Jam 14:10 Wita)

Tempat penjemuran ikan sangat luas dengan kondisi yang bersih dan tertata dengan teratur.

4) SPBU



Gambar II.42: SPBU

(Sumber: <http://pipp.djpt.kkp.go.id/profilpelabuhan/informasi/1972/fasilitas-fungsional>, diakses 05 Agustus 2015, Jam 14:10 Wita)

SPBU Pangkalan Pendaratan Ikan Muara Angke masih beroperasi dengan baik dan kondisi bangunan masih bagus

c. Fasilitas Penunjang

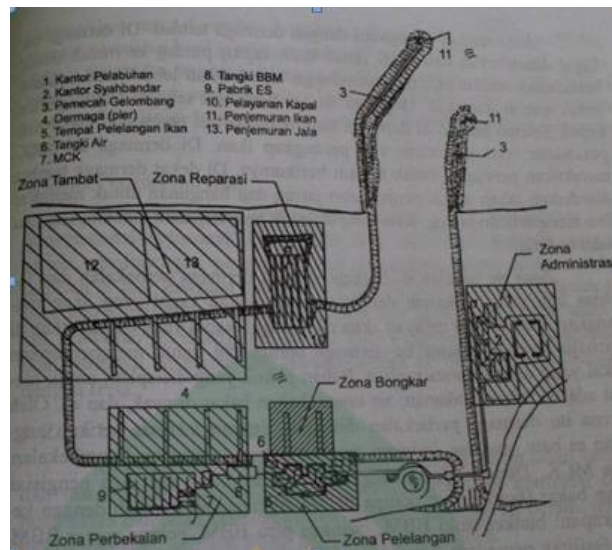
Fasilitas penunjang yang dimiliki oleh PPI Muara Angke adalah Kantor Pengawas Kapal Perikanan dan MCK.

3. Pelabuhan Perikanan Cilacap (Jawa Tengah)



Gambar II.43: Letak Pelabuhan Perikanan Cilacap
(Sumber: [www.google earth](http://www.google-earth.com) diakses 27 Mei 2015, Jam 13: 15)

Pelabuhan tersebut merupakan pelabuhan dalam yang dibuat dengan mengeruk daerah daratan untuk digunakan sebagai perairan pelabuhan. Pelabuhan ini dapat menampung 250 kapal dengan ukuran 100 GT. Kedalaman pelabuhan adalah 3,0 m. Produksi ikan yang dihasilkan adalah 36 ton/hari. Pelabuhan Perikanan Cilacap ditetapkan sebagai Pelabuhan Perikanan type B (Nusantara) sesuai dengan Persetujuan Menteri Pendayagunaan Aparatur Negara tanggal 16 Agustus 1995. Dalam perkembangan selanjutnya meningkat menjadi Pelabuhan Perikanan Samudera Cilacap sesuai persetujuan Menteri Pendayagunaan Aparatur Negara No 86/M/PAN/4/2001 tanggal 4 April 2001. Kemudian dalam Pembagian zona di pelabuhan Perikanan Cilacap sangat jelas.



Gambar II.44 :Pembagian zona di Pelabuhan Perikanan Cilacap
(Sumber : Bmbang Triatmodjo,2010 Perencanaan Pelabuhan)

Fasilitas Sarana dan Prasarana Pelabuhan Perikanan Cilacap

a. Fasilitas Pokok

Fasilitas Pokok yang dimiliki oleh Pelabuhan Perikanan Cilacap adalah alur masuk, kolam pelabuhan, dermaga bongkar, tanggul pemecah gelombang (breakwater), dan drainase.

1) Alur masuk



Gambar II.45 : Alur masuk

(Sumber:<http://pipp.djpt.kkp.go.id/profilpelabuhan/informasi/1293/fasilitas-pokok>, diakses 05 Agustus 2015, Jam 16:20 Wita)

Kondisi Alur masuk yang bersih dan luas, dengan panjang 757m, lebar 90 m dan kedalaman -3 s/d -6 m. dan berfungsi dengan baik

2) Kolam Pelabuhan



Gambar II.46 : Kolam Pelabuhan

(Sumber:<http://pipp.djpt.kkp.go.id/profilpelabuhan/informasi/1293/fasilitas-pokok>, diakses 05 Agustus 2015, Jam 16:20)

Kolam pelabuhan ini memiliki luas 15,5 Ha. Kondisi kolam pelabuhan sangat padat.

3) Dermaga



Gambar II.47 : Dermaga

(Sumber:<http://pipp.djpt.kkp.go.id/profilpelabuhan/informasi/1293/fasilitas-pokok>, diakses 05 Agustus 2015, Jam 16:20 Wita)

Dermaga bongkar ini memiliki luas 3.271 m². Letak dermaga berdekatan dengan tempat pelelangan ikan sehingga proses melelang hasil tangkapan nelayan berjalan dengan lancar.

4) Tanggul Pemecah Gelombang



Gambar II.48 : Tanggul Pemecah Gelombang

(Sumber:<http://pipp.djpt.kkp.go.id/profilpelabuhan/informasi/1293/fasilitas-pokok>, diakses 05 Agustus 2015, Jam 16:20 Wita)

Tanggul pemecah gelombang ini memiliki luas 1.128 m². Dan terbuat dari beton.

5) Drainase



Gambar II.49 : Drainase

(Sumber:<http://pipp.djpt.kkp.go.id/profilpelabuhan/informasi/1293/fasilitas-pokok>, diakses 05 Agustus 2015, Jam 16:20 Wita)

Drainase ini selalu dibersihkan sehingga proses pembuangan limbah tidak tersumbat. Dan memiliki luas 3.766 m²

b. Fasilitas Fungsional

Fasilitas fungsional yang dimiliki oleh Pelabuhan Perikanan Cilacap adalah kantor pelabuhan, kantor syahbandar, tempat pelelangan

ikan, bengkel, tangki air dan instalasi, jaringan listrik (PLN dan Genset), telepon, SPBU, tempat pengolahan ikan, dan pabrik es.

1) Tempat Pelelangan Ikan



Gambar II.50 : Tempat Pelelangan Ikan

(Sumber:http://pipp.djpt.kkp.go.id/profilpelabuhan/informasi/1293/fasilitas_fungsional, diakses 05 Agustus 2015, Jam 16:45 Wita)

Luas tempat pelelangan ikan Pelabuhan Perikanan Cilacap adalah 2.684 m², dan terletak didekat dermaga. Tempat pelelangan ikan ini tidak mempunyai dinding sehingga cara membersihkannya sangat mudah.

2) SPBU



Gambar II.51 : SPBU

(Sumber:http://pipp.djpt.kkp.go.id/profilpelabuhan/informasi/1293/fasilitas_fungsional, diakses 05 Agustus 2015, Jam 16:45)

Luas SPBU Pelabuhan Perikanan Cilacap adalah 5.000 m², dan masih berfungsi dengan baik.

3) Tempat Pengolahan Ikan



Gambar II.52 : Tempat Pengolahan Ikan

(Sumber:http://pipp.djpt.kkp.go.id/profilpelabuhan/informasi/1293/fasilitas_fungsional, diakses 05 Agustus 2015, Jam 16:45 Wita)

Luas tempat pengolahan ikan adalah 120 m². Dengan kondisi bangunan masih bagus dan berfungsi dengan baik.

4) Pabrik es



Gambar II.53 : Pabrik Es

(Sumber:http://pipp.djpt.kkp.go.id/profilpelabuhan/informasi/1293/fasilitas_fungsional, diakses 05 Agustus 2015, Jam 16:45 Wita)

Pabrik Es Pelabuhan Perikanan Cilacap memiliki luas 162 m² dan masih berfungsi dengan baik.

c. Fasilitas Penunjang

Fasilitas penunjang yang dimiliki oleh Pelabuhan Perikanan Cilacap adalah gerbang, mushollah, kios/warung dan mess penginapan

1) Gerbang



Gambar II.54: Gerbang

(Sumber:<http://pipp.djpt.kkp.go.id/profilpelabuhan/informasi/1293/fasilitas-penunjang>, diakses 05 Agustus 2015, Jam 16:20 Wita)

Gerbang ini sangat bagus dan mudah dilihat dengan tulisan Pelabuhan Perikanan Cilacap yang begitu jelas dan tampak kelihatan megah.

2) Mushollah



Gambar II.55: Mushollah

(Sumber:<http://pipp.djpt.kkp.go.id/profilpelabuhan/informasi/1293/fasilitas-penunjang>, diakses 05 Agustus 2015, Jam 16:20 Wita)

Mushollah didalam kawasan Pelabuhan Perikanan Cilacap cukup luas dan kelihatan megah dengan desain modern

3) Mess Penginapan



Gambar II.56: Mess Penginapan

(Sumber:<http://pipp.djpt.kkp.go.id/profilpelabuhan/informasi/1293/fasilitas-penunjang>, diakses 05 Agustus 2015, Jam 16:20)

Mess penginapan terletak didalam kawasan Pelabuhan Perikanan Cilacap. Kondisi bangunan cukup bagus dan masih digunakan dengan baik.

H. Kesimpulan Studi Preseden

Dari ketiga Studi Preseden diatas dapat di simpulkan sebagai berikut :

- a. Kebutuhan fasilitas dilihat dari jumlah produksi dan kebutuhan tiap aktivitas.
- b. Tata letak fasilitas sesuai dengan alur kegiatan
- c. Setiap pelabuhan memiliki nilai plus tersendiri.

Dari ketiga studi preseden diatas memiliki kelas pelabuhan yang berbeda. Pangkalan Pendaratan Ikan (PPI) Muara Angke dan Pangkalan Pendaratan Ikan Cempae tergolong kelas D dan termasuk Pangkalan Pendaratan Ikan tradisional, sedangkan Pelabuhan Perikanan Cilacap tergolong kelas A dan termasuk Pelabuhan Perikanan modern. Dari segi kelengkapan fasilitas semua pelabuhan sudah memenuhinya, kemudian pangkalan pendaratan ikan (PPI) Muara Angke dan pelabuhan perikanan Cilacap memiliki kelebihan yaitu perletakan fasilitas saling berdekatan berdasarkan alur kegiatannya sehingga aktivitas berjalan dengan lancar, sedangkan Pangkalan Pendaratan Ikan Cempae perletakan fasilitasnya tidak saling berdekatan.

Pangkalan Pendaratan Ikan Lonrae tergolong kelas D, namun yang akan didesain ulang khusus Kawasan Tempat Pelelangan Ikan dengan konsep modern dan dilengkapi fasilitas sesuai dengan kebutuhan pelayanannya serta tata letak fasilitas saling berdekatan sesuai dengan alur kegiatannya.

Tabel II.4: Resume Studi Banding dan studi preseden

Resume Studi Banding dan Studi Preseden				
Jenis Pelabuhan	Failitas pokok	Fasilitas Fungsional	Fasilitas Penunjang	Tata Letak
Pelabuhan Perikanan Paotere PPI	<ul style="list-style-type: none"> • Demaga • Kolam Pelabuhan 	<ul style="list-style-type: none"> • Tempat Pelelangan Ikan (TPI) • Pabrik Es • SPBU • Kantor Pelayanan • Tempat Penampungan Air Bersih 	<ul style="list-style-type: none"> • Tempat Parkir • Kios/ Warung • Wc/ Kamar mandi • Pos Jaga 	Penataan fasilitas saling berdekatan sesuai dengan alur kegiatan.
Pasar Ikan Lelong	<ul style="list-style-type: none"> • Kolam Pasar Ikan • Akses Jalan 	<ul style="list-style-type: none"> • Gedung Pasar Ikan • Tempat Pelelangan Ikan (TPI) • Gudang Es • Tempat Penimbangan Ikan • Gudang Ikan • Penampungan Air Bersih 	<ul style="list-style-type: none"> • Kios/ Warung • Tempat Parkir • Wc • Pos Jaga 	Tata letak beberapa fasilitas memiliki kedekatan sesuai dengan fungsi.
Pangkalan Pendaratan Ikan Cempae	<ul style="list-style-type: none"> • Dermaga • Kolam Pelabuhan 	<ul style="list-style-type: none"> • Tempat Pelelangan Ikan (TPI) • SPBU • Pasar Ikan • Pabrik Es • Menara Air Bersih 	<ul style="list-style-type: none"> • MCK • Kios • Gedung Pertemuan Nelayan • Mushollah 	Tata Letak beberapa fasilitas tidak saling berdekatan sesuai dengan alur kegiatannya.

		<ul style="list-style-type: none"> • Bengkel • Pengelolah PPI • Kantor TPI • Koprasi • Penjemuran Ikan • Ruang Genset • Listrik 	<ul style="list-style-type: none"> • Pagar • Parkiran 	
Pangkalan Pendaratan Ikan (PPI) Muara Angke	<ul style="list-style-type: none"> • Lahan PPI • Dermaga • Tanggul Pemecah Gelombang • Kolam Pelabuhan 	<ul style="list-style-type: none"> • Kantor UPT, PKPP, PPI • Kantor Pelelangan Ikan • Tempat penjemuran Ikan • Kios gudang kantor • Pasar grosir ikan • Pasar pengecer ikan • Kios ikan bakar • Workshop • Gudang alat-alat perikanan • Kolam limbah (IPAL) • Bengkel alat kapal tradisional • Tempat Penyimpanan Ikan Segar • SPBU dwifungsi • Pabrik es • Tiang pengikat kapal/ Bolard • Fender kayu 	<ul style="list-style-type: none"> • Kantor Pengawas Kapal Perikanan (WASKI) • MCK 	Tata letak fasilitas saling berdekatan sesuai dengan alur kegiatan

Pelabuhan Perikanan Cilacap	<ul style="list-style-type: none"> • Alur masuk • Kolam Pelabuhan • Dermaga • Pemecah Gelombang • Jalan • Jembatan • Drainase 	<ul style="list-style-type: none"> • Kantor Administrasi • Kantor pelayanan • TPI • Bengkel • Tangki air dan instalasi • Jaringan listrik (PLN dan genset) • telpon • SPBU • Pengolahan Ikan • Sentra Pengolahan dan pemasaran Ikan • Pabrik Es • Lampu Suar 	<ul style="list-style-type: none"> • Gerbang • Mushollah • Kios/warung • Mess Penginapan 	Tata letak pengelompokan zona kegiatan sangat jelas dan saling berdekatan sesuai dengan alur kegiatan
--------------------------------	--	--	--	---

I. Integrasi Keislaman Terhadap Redesain Kawasan Tempat Pelelangan Ikan

Saluran keislamisasi di Indonesia pada awalnya melalui saluran perdagangan, sejalan dengan ramainya lalu lintas perdagangan antara abad ke 7 sampai abad ke-16. Salah satu perdagangan (jual beli) dilarang seperti jual beli secara gharar (mengandung unsur penipuan). Dalam hadits Ibnu Mas'ud Radhiyallahu anhu, bahwa Nabi Shallallahu 'alaihi wa sallam bersabda: "Janganlah kalian membeli ikan yang masih berada didalam air karena jual beli seperti itu mengandung unsur penipuan".

Dalam hukum jual-beli harus terlebih dahulu diketahui barangnya dan jelas barangnya, dengan tujuan agar tidak terjadi gharar yaitu ketidak pastian/spekulasi dan agar tidak ada yang terzalimi dalam jual-beli.

Hal ini menjadi landasan perancangan suatu kawasan Tempat Pelelangan Ikan yang berfungsi sebagai tempat berlabuhnya kapal-kapal nelayan, tempat pembongkar ikan dan tempat transaksi perdagangan/ jual-beli ikan.

Dengan adanya kawasan tempat pelelangan ikan, masyarakat pesisir dapat meningkatkan kesejahteraan nelayan dan membuka lapangan pekerjaan bagi masyarakat yang belum memiliki keterampilan tanpa mengganggu atau merusak kelestarian sumberdaya perikanan yang ada. Hal ini sesuai dengan firman Allah dalam QS. Al- Qashash ayat /28 : 77

وَابْتَغِ فِيمَا آتَاكَ اللَّهُ الدَّارَ الْآخِرَةَ وَلَا تَنْسَ نَصِيبَكَ مِنَ الدُّنْيَا وَأَحْسِنْ كَمَا
أَحْسَنَ اللَّهُ إِلَيْكَ وَلَا تَبْغِ الْفُسَادَ فِي الْأَرْضِ إِنَّ اللَّهَ لَا يُحِبُّ الْمُفْسِدِينَ

Terjemahannya : "Dan carilah pada apa yang telah dianugerahkan Allah kepadamu (kebahagiaan) negeri akhirat, dan janganlah kamu melupakan bagianmu dari (kenikmatan) duniawi dan berbuat baiklah (kepada orang lain) sebagaimana Allah telah berbuat baik kepadamu, dan janganlah kamu berbuat kerusakan di (muka) bumi. Sesungguhnya Allah tidak menyukai orang-orang yang berbuat kerusakan."
(QS: Al-Qashash /28 : 77)

Pada ayat ini Allah swt menerangkan beberapa orang dari kaum Nabi Musa as. melanjutkan nasihatnya kepada Qarun bahwa nasihat itu bukan berarti engkau hanya boleh beribadah murni dan melarangmu memperhatikan dunia. Berusahalah sekuat tenaga dan pikiranmu dalam batas yang dibenarkan Allah untuk memperoleh harta dan hiasan duniawi dan carilah secara bersungguh-sungguh pada yakni melalui apa yang telah dianugerahkan Allah kepadamu dari hasil usahamu itu kebahagiaan negeri akhirat, dengan menginfakkan dan menggunakannya sesuai petunjuk Allah dan dalam saat yang sama janganlah melupakan yakni mengabaikan bagianmu dari kenikmatan dunia dan berbuat baiklah kepada semua pihak, sebagaimana atau disebabkan karena Allah telah berbuat baik kepadamu, dengan aneka nikmat-Nya, dan janganlah engkau berbuat kerusakan dalam bentuk apapun di bagian manapun di bumi ini. Sesungguhnya Allah tidak menyukai para pembuat kerusakan. (M. Quraish shihab, 2002, Tafsir Al Mishbah, Surah Al Qashash ayat 77)

Berdasarkan penafsiran ayat diatas, dapat disimpulkan bahwa diperintahkan untuk mencari nafkah secara bersungguh-sungguh demi kebahagiaan negeri akhirat, selama tidak melupakan dunia akhirat dan menjalankan perintah Allah swt, serta tidak merusak lingkungan dan memperhatikan lingkungan sekitarnya.

BAB III

TINJAUAN KHUSUS

A. Rencana Tata Ruang dan Wilayah (RTRW) Kabupaten Bone

Potensi pengembangan wilayah di Kabupaten Bone di laksanakan dalam rangka peningkatan ekonomi. Berdasarkan Rencana Tata Ruang dan Wilayah (RTRW) Kabupaten Bone Tahun 2012-2032 kawasan pengembangan perikanan di Kabupaten Bone terdiri dari 4 kategori yaitu:

1. Kawasan perikanan tangkap
2. Kawasan perikanan budidaya
3. Kawasan pengolahan ikan dan
4. Kawasan pelabuhan perikanan.

Kawasan peruntukkan perikanan tagkap ditetapkan pada kawasan pesisir dan laut Kecamatan Kajuara, kawasan pesisir dan laut Kecamatan Salomekko, kawasan pesisir dan laut Kecamatan Tonra, kawasan pesisir dan laut Kecamatan Mare, kawasan pesisir dan laut Kecamatan Sibulue, kawasan pesisir dan laut Kecamatan Barebbo, kawasan pesisir dan laut Kecamatan Tanete Riattang, kawasan pesisir dan laut Kecamatan Tanete Riattang Barat, kawasan pesisir dan laut Kecamatan Tanete Riattang Timur, kawasan pesisir dan laut kecamatan Awangpone, kawasan pesisir dan laut Kecamatan Tellusiattinge dan kawasan pesisir dan laut Kecamatan Cenrana dengan wilayah penangkapan mencakup kawasan perairan teluk Bone. Berdasarkan cakupan batas wilayah kewenangan daerah sesuai dengan ketentuan Perundang-undangan.

Kawasan peruntukan budidaya perikanan ditetapkan dengan luasan sebesar 118.003 hektar yang tersebar di sebagian daerah di Kecamatan Bone Borong, sebagian wilayah Kecamatan Bone selatan, sebagian wilayah Kecamatan Bone Barat, Kecamatan Awangpone. sebagian wilayah Kecamatan Tanete Riattang tmur, sebagian wilayah Kecamatan Barebbo, sebagian wilayah Kecamatan Sibulue, sebagian wilayah Kecamatan Mare, sebagian wilayah Kecamatan Tonra, sebagian wilayah Kecamatan Salomekko, sebagian wilayah kecamatan kajuara, sebagian wilayah Kecamatan Cenrana, sebagian wilayah

Kecamatan Awangpone, sebagian wilayah Kecamatan Tanete Riattang Timur, sebagian wilayah Kecamatan Barebbo, sebagian wilayah Kecamatan Sibulue, sebagian wilayah Kecamatan Mare, sebagian wilayah Kecamatan Tonra, sebagian wilayah Kecamatan Salomekkko dan sebagian wilayah Kecamatan Kajuara.

Kawasan pengolahan ikan akan di kembangkan secara terpadu dan terintegrasi sebagai kawasan minapolitan sebagian wilayah Kecamatan Cenrana, sebagian wilayah Kecamatan Mare, sebagian wilayah Kecamatan Kajuara, sebagian wilayah Kecamatan Sibulue, dan sebagian wilayah Kecamatan Barebbo.

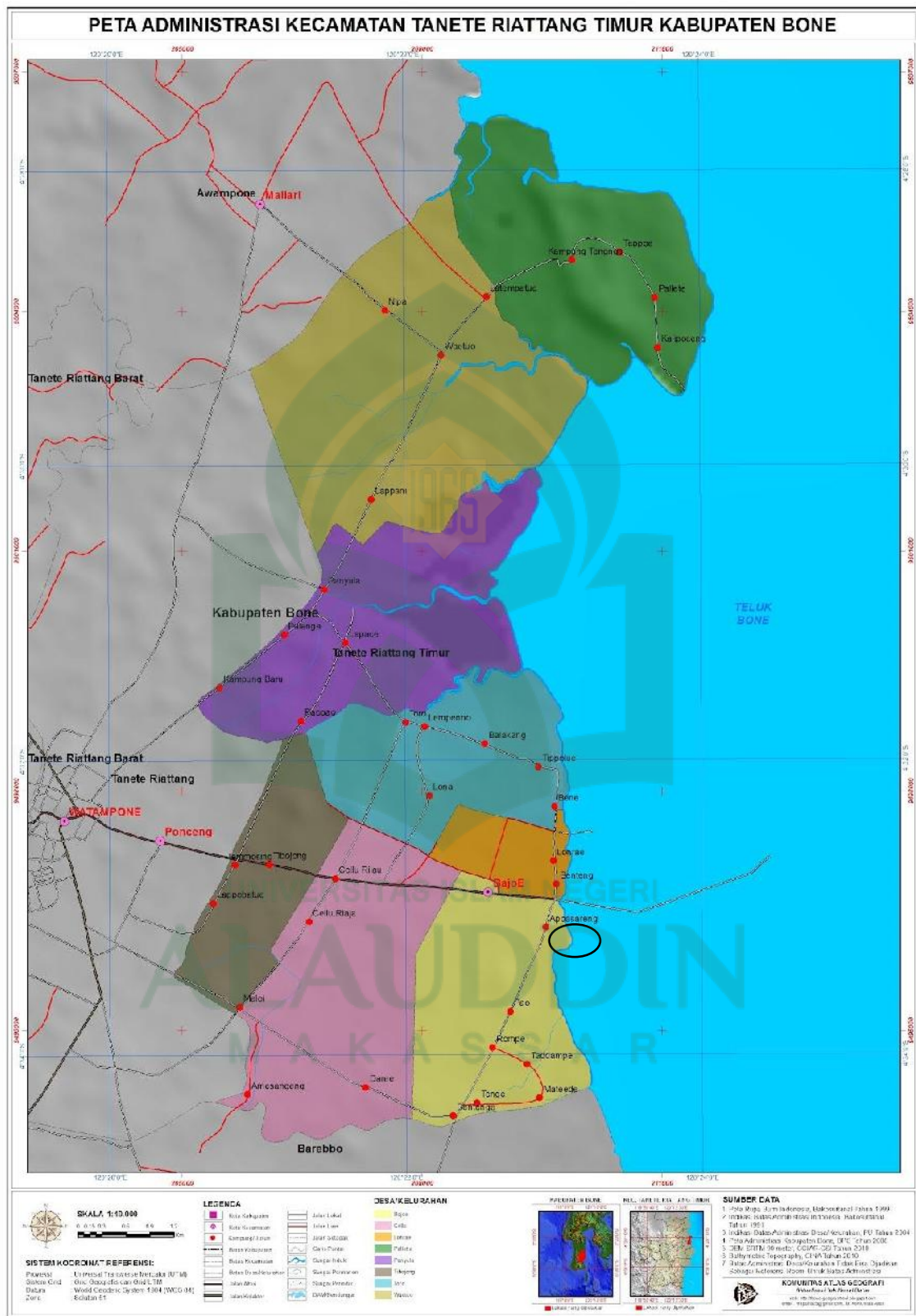
Kawasan pelabuhan perikanan akan dikembangkan yaitu pelabuhan perikanan Ancu di Kecamatan Kajuara, pelabuhan perikanan Bulu-bulu di kecamatan Tonra, dan pelabuhan perikanan Lonrae di Kecamatan Tanete Riattang Timur, dan rencana pelabuhan perikanan ditetapkan di Kecamatan Cenrana, Kecamatan Awangpone, Kecamatan Ajangale, Kecamatan Tanete Riattang Timur, Kecamatan Barebbo, Kecamatan Sibulue, Kecamatan Mare, Kecamatan Tonra, Kecamatan Salomekko, dan Kecamatan Kajuara.

B. Tinjauan Khusus Kelurahan Lonrae

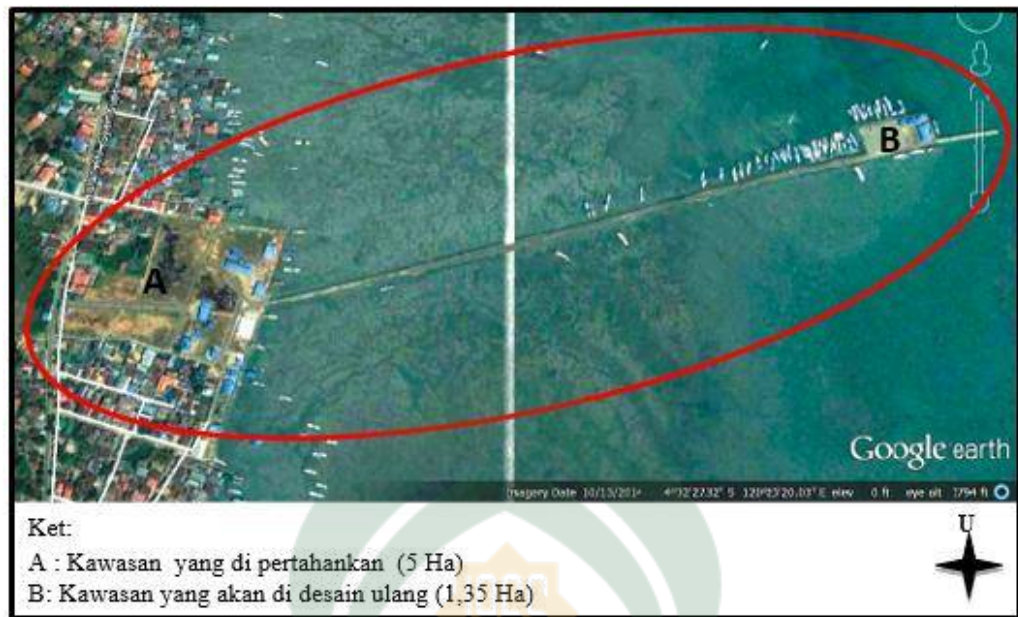
Kelurahan Lonrae merupakan salah satu kelurahan yang ada di Kabupaten Bone dan terletak di Kecamatan Tanete Riattang Timur. Secara administratif Kelurahan Lonrae berbatasan dengan wilayah sebagai berikut:

- Sebelah selatan berbatasan dengan Kelurahan Bajoe
- Sebelah barat berbatasan dengan Kelurahan cellu
- Sebelah utara berbatasan dengan Kelurahan Toro, dan
- Sebelah timur berbatasan dengan Laut Teluk Bone

Kelurahan Lonrae merupakan kawasan yang di peruntukkan untuk kawasan pelabuhan perikanan yang berada di kawasan pesisir, di mana sebagian besar penduduknya bermata pencaharian sebagai nelayan.



Gambar III.1 : Peta Administratif Kecamatan Tanete Riattang Timur
 (Sumber: <http://komunitas-atlas.blogspot.co.id>, diakses 13 Agustus 2015, Jam 09.05)

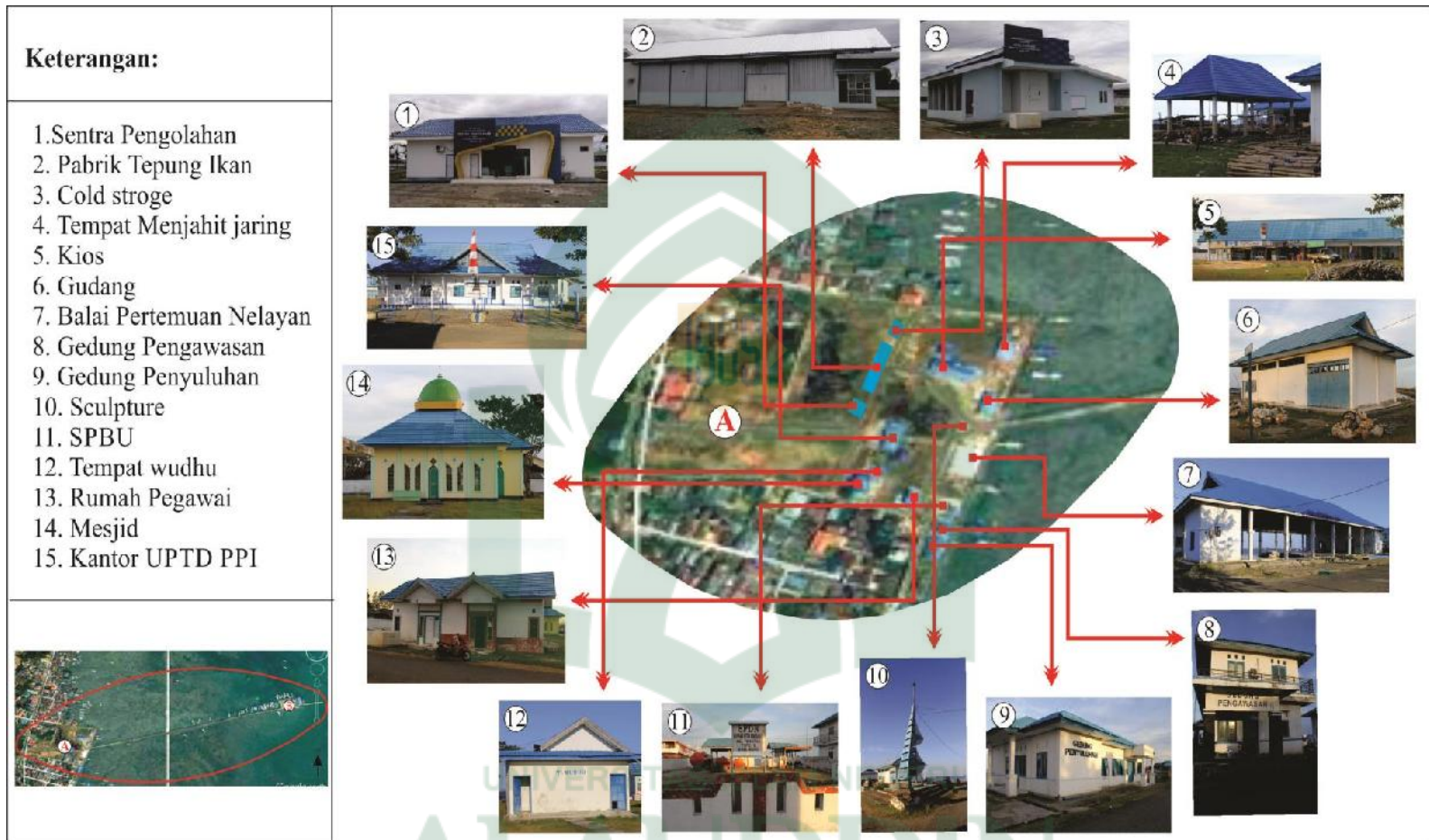


Gambar III.2 : Lokasi Kawasan

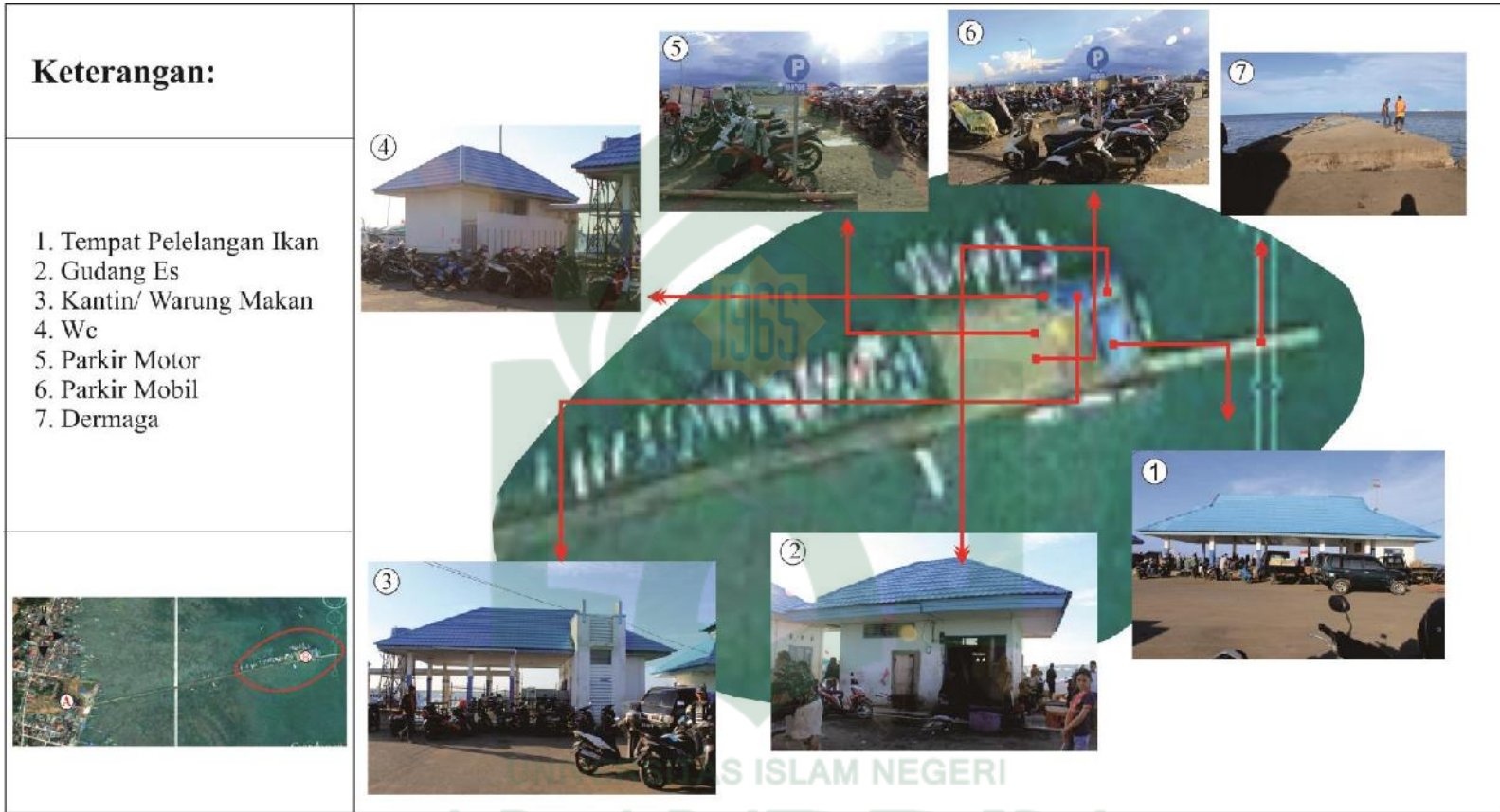
(Sumber : Google Earth dimodifikasi 04 Oktober 2015, Jam 11:00)

C. Kondisi Eksisting Lokasi

Pangkalan Pendaratan Ikan Lonrae terletak di daerah permukiman dengan luas keseluruhan 6,35Ha. Namun kawasan A dengan luas 5Ha kawasan yang di pertahankan sedangkan kawasan B dengan luas 1,35Ha kawasan yang akan di deain ulang yang merupakan kawasan tempat pelelangan ikan. Tempat pelelangan ikan tersebut sebagai tempat melelang hasil tangkapan nelayan. Tetapi tempat pelelangan ikan ini tidak berjalan sebagaimana mestinya. Hal ini terjadi karena letak antara tempat pelelangan ikan dengan dermaga berjauhan dan kurangnya fasilitas-fasilitas penunjang didalam kawasan tempat pelelangan ikan serta tempat parkir tidak tertata dengan rapi sehingga kelihatan semraut.



Gambar III.3 : Fasilitas yang ada pada Kawasan A
 (Sumber : Google Earth dimodifikasi 12 Oktober 2015, Jam 11:00 Wita)




Gambar III.4 : Fasilitas yang ada pada Kawasan B
 (Sumber : Google Earth dimodifikasi 12 Oktober 2015, Jam 11:30 Wita)

D. Data dan Analisa

Analisa Kondisi Tapak (Elemen Perancangan Hamid Sirvani)

1. Tata Guna Lahan (*Land Use*)

Tata Guna Lahan (*Land Use*) merupakan penggunaan lahan untuk menentukan pilihan yang terbaik dalam mengalokasikan fungsi tertentu dan dapat memberikan gambaran keseluruhan bagaimana daerah pada suatu kawasan tersebut. Tata guna lahan pada kawasan tempat pelelangan ikan adalah sebagai berikut:



Gambar III.5: Luas Kawasan B
(Sumber : Olah Data, 12 Oktober 2015, Jam 12:00 Wita)

2. Tata Massa Bangunan (*Building and Massing*)

Bentuk dan massa bangunan ditentukan oleh ketinggian atau besarnya bangunan, penampilan bentuk maupun konfigurasi dari massa bangunannya. Bentuk dan massa bangunan pada kawasan B ditentukan juga oleh besaran KDB, KLB, material dan warna bangunan.

a. KDB (Koefisien Dasar Bangunan)

Luas kawasan B adalah 10.000 m^2 (1Ha) dengan koefisien terbangun dan yang tidak terbangun.

1) Terbangun = 260 m^2

2) Tidak Terbangun = 9.740 m^2

b. KLB (Koefisien Lantai Bangunan)

Berdasarkan IMB, ketinggian bangunan di kawasan B terdiri dari 1 lantai.

c. Material dan warna bangunan

Semua bangunan pada kawasan B menggunakan material dinding batu bata, lantai menggunakan tegel dan atap menggunakan genteng. Serta warna dinding dan lantai berwarna putih dan atap berwarna biru.



Gambar III.6 : Kondisi Kawasan B dari arah Utara
(Sumber : Olah Data, 12 Oktober 2015, Jam 12:20 Wita)



Gambar III.7 : Kondisi Kawasan B dari arah Timur
(Sumber : Olah Data, 12 Oktober 2015, Jam 12:35 Wita)



Gambar III.8 : Kondisi Kawasan B dari arah Selatan
(Sumber : Olah Data, 12 Oktober 2015, Jam 12:50 Wita)



Gambar III.9 : Kondisi Kawasan B dari arah Barat
(Sumber : Olah Data, 12 Oktober 2015, Jam 13:20 Wita)

3. Ruang Terbuka (*open space*)

Ruang terbuka (*open space*) selalu menyangkut lansekap.

Elemen lansekap terdiri dari

- 1) elemen keras (*hardscape*) seperti : jalan, trotoar, patung, bebatuan dan sebagainya)
- 2) elemen lunak (*softscape*) berupa tanaman dan air. Ruang terbuka : lapangan, jalan, sempadan sungai, *green belt*, taman dan sebagainya.

Dalam perencanaan open space akan senantiasa terkait dengan perabot taman / jalan (*street furniture*). Street furniture ini bisa berupa lampu, tempat sampah, papan nama, bangku taman dan sebagainya.




Gambar III.10 : Ruang Terbuka (*Open Space*) pada Kawasan B
(Sumber : Olah Data, 12 Oktober 2015, Jam 15:10 Wita)

Ruang terbuka pada kawasan B berupa pelataran dan lahan kosong yang di gunakan masyarakat untuk parkir kendaraan. Ruang Terbuka pada kawasan B masih harus dimaksimalkan dikarenakan kebutuhan masyarakat yang semakin meningkat.

4. Sirkulasi dan Parkir

Sirkulasi dan parkir terdiri dari jaringan jalan dan pergerakan, sirkulasi kendaraan umum, sirkulasikendaraan pribadi, sirkulasi kendaraan informal setempat dansepeda, sirkulasi pejalan kaki (termasuk masyarakat penyandang cacat dan lanjut usia), sistem dan sarana transit,sistem parkir, perencanaan jalur pelayanan lingkungan, dansistem jaringan penghubung.

Sirkulasi sangat diperlukan pemikiran yang mendasar antara prasarana jalan yang tersedia, bentuk struktur kota, fasilitas pelayanan umum dan jumlah kendaraan bermotor yang semakin meningkat



Gambar III.11 : Sirkulasi pada Kawasan B
(Sumber : Olah Data, 12 Oktober 2015, Jam 15:35 Wita)

Sirkulasi pada kawasan B terdapat sirkulasi 2 jalur 1 lajur untuk sirkulasi kendaraan umum dan sirkulasi kendaraan pribadi, serta panjang jalan 200 m dan lebar 7 m. Dengan melihat kondisi jalanan yang rusak, sebaiknya, perlu di lakukan perbaikan jalan dan pelebaran jalan untuk membedakan jalur masuk dan jalur keluar kawasan sehingga dapat memperlancar jalur sirkulasi dan nyaman bagi pengguna jalan serta

penambahan vegetasi di tengah jalan sebagai pembatas sekaligus sebagai pengarah dalam kawasan.




Gambar III.12 : Parkiran pada Kawasan B
(Sumber : Olah Data, 12 Oktober 2015, Jam 15:45 Wita)

Parkiran pada kawasan B sangat tidak teratur dimana parkiran motor di gunakan untuk parkiran mobil dan parkiran mobil di gunakan parkiran motor. Sebaiknya parkiran menggunakan garis parkir dan garis pembatas antara parkir motor dan mobil sehingga tidak tercampur dan tempat parkir menggunakan paving blok.

5. Jalur Pejalan Kaki (*Pedestrian Ways*)

Pedestrian merupakan salah satu elemen penghubung yang merupakan ruang umum kota yang memungkinkan warga kota berinteraksi tanpa harus bersaing dengan kendaraan. Namun pada kawasan B tidak terdapat pedestrian. Sebaiknya di dalam kawasan menyediakan jalur pedestrian sehingga masyarakat dapat berjalan dengan aman.




Gambar III.13 : Pembatas Jalan pada Kawasan B
(Sumber : Olah Data, 15 Oktober 2015, Jam 15:45 Wita)

Pembatas jalan dengan lebar 20cm dan tinggi 40cm sebaiknya diperlebar untuk perletakan pengikat kapal (*Bollard*). Sehingga tidak mengganggu pengguna kendaraan.

6. Sistem Penanda (*Signage System*)

Sistem penanda pada kawasan B sangat kurang. Penanda yang terdapat hanya penanda parkir, dan dilarang parkir. Berikut kondisi eksisting penanda pada kawasan B seperti pada gambar di bawah ini:



Gambar III.14 : Kondisi Penanda pada Kawasan B
(Sumber : Olah Data, 12 Oktober 2015, Jam 16:00 Wita)

7. Aktifitas Pendukung (*Activity Support*)

Pendukung kegiatan adalah semua fungsi bangunan dan kegiatan-kegiatan yang mendukung ruang publik suatu kawasan kota. Pendukung aktifitas berkembang tergantung banyaknya pengunjung di suatu tempat atau kawasan, jika kawasan tersebut ramai dengan pengunjung maka otomatis kawasan tersebut menjadi daya tarik bagi penjual untuk mendapatkan keuntungan. Sebaliknya jika kawasan tersebut tidak menarik bagi pengunjung otomatis tidak akan menarik pula bagi penjual.



Gambar III.15 : Kegiatan Pendukung pada Kawasan B (Kantin)
(Sumber : Olah Data, 12 Oktober 2015, Jam 16:25 Wita)

Kegiatan pendukung pada kawasan B, sangat kurang hanya terdapat satu kantin dan 1 wc yang tidak difungsikan sebagaimana mestinya, sehingga aktifitas pendukung di area ini juga kurang.

E. Analisis Strategi Pengadaan Lahan

1. Pembebasan Lahan

Pembebasan hak tanah adalah suatu tindakan/perbuatan hukum untuk memutus hubungan subyek hak atas tanah dengan obyek hak atas tanah. Pembebasan hak atas tanah ada 3 kepentingan yaitu :

- a. Untuk kepentingan umum
- b. Untuk kepentingan swasta
- c. Untuk pemerintah pembebasan oleh pihak swasta.

Pembebasan hak atas ialah penyerahan secara sukarela hak atas tanah berdasar atas musyawarah kepada pihak pemohon dengan menyertakan ganti rugi yang telah disepakati, apabila masalah ganti rugi tidak disepakati maka tidak ada konsensus dampaknya pembebasan hak atas tanah tidak akan tercapai, lain lagi halnya apabila pembebasan hak atas tanah tersebut untuk kepentingan umum apabila pemohon sulit sekali untuk mendapatkan tanah dan jalan musyawarah tidak tercapai, maka pemohon dapat mengajukan proses pencabutan hak atas tanah ke Presiden.

Langkah-langkah yang harus ditempuh untuk pembebasan hak atas tanah adalah sebagai berikut :

- a. Pemohon menyatakan ke Pemda mengenai status tanah tersebut.
- b. Mengadakan *aprouch* (pendekatan) kepada pemilik tanah.
- c. Minta rekomendasi Gubernur tentang konsep BRPMD
- d. Setelah izin keluar mengajukan rekomendasi untuk pembebasan tanah ke agraria.

Dalam hal pembebasan hak atas tanah obyek yang diberi ganti rugi adalah sebagai berikut :

- a. Tanah
- b. Bangunan
- c. Tanaman yang ada di atasnya

Dalam hal-hal yang diperlukan dalam ganti rugi adalah sebagai berikut :

- a. Harus dilaksanakan secara tunai
- b. Harus dibayarkan kepada yang berhak yaitu subyek hak atas tanah.

2. Konsolidasi Lahan

Menurut Peraturan KaBPN No. 4 tahun 1991 tentang Konsolidasi Tanah, Konsolidasi Lahan adalah kebijaksanaan mengenai penataan kembali penguasaan dan penggunaan tanah serta usaha meningkatkan kualitas lingkungan dan pemeliharaan sumber daya alam dengan melibatkan partisipasi masyarakat. Berdasarkan PP No. 13 Tahun 2010 tentang jenis dan Tarif atas Jenis PNBPN yang Berlaku pada Badan Pertanahan Nasional, Konsolidasi lahan adalah kebijakan pertanahan mengenai penataan kembali penguasaan, pemilikan, penggunaan dan pemanfaatan tanah sesuai Rencana Tata Ruang Wilayah serta usaha penyediaan tanah untuk kepentingan pembangunan, dalam rangka meningkatkan kualitas lingkungan dan pemeliharaan sumber daya alam dengan melibatkan partisipasi aktif masyarakat.

Dari definisi tentang konsolidasi lahan yang telah disebutkan di atas, terdapat tiga kegiatan yang dilakukan sekaligus dalam Konsolidasi Tanah Perkotaan, yaitu:

- a. Penataan kembali penguasaan, pemilikan, penggunaan dan pemanfaatan tanah.
 - b. Pengadaan tanah untuk pembangunan.
 - c. Peningkatan kualitas lingkungan dan pemeliharaan sumber daya alam.
3. Tukar – Menukar Aset Lahan

Pertukaran lahan dilakukan baik antara pemerintah dengan swasta maupun pemerintah dengan pemerintah untuk kepentingan tertentu. Pertukaran dilakukan karena pemerintah membutuhkan lahan untuk fasilitas publik, swasta membutuhkan lahan untuk aset yang menguntungkan. Berdasarkan Permendagri No. 17 Tahun 2007 tentang Pedoman Teknis Pengelolaan Barang Milik Daerah, yang boleh di pertukarkan adalah barang milik/kekayaan negara (barang bergerak/barang tidak bergerak Barang Milik/Kekayaan Negara) dimiliki/dikuasai oleh instansi Pemerintah yang sebagian atau seluruhnya dibeli atas beban APBN dan atau sumber lain yang sah.

F. Kegiatan yang akan di Wadahi

1. Analisa dan Pelaku Kegiatan
 - a. Berdasarkan jenis Kegiatan, pengunjung yang terdapat pada kawasan tempat pelelangan ikan.
 - 1) Temporer
Merupakan para pengunjung yang datang dari berbagai usia, dari anak-anak sampai manula bahkan orang berkebutuhan khusus.
 - 2) Permanen
Merupakan para pekerja yang bekerja pada kawasan ini.
 - b. Pelaku Kegiatan
 - 1) Nelayan
Nelayan adalah orang-orang yang sehari-harinya bekerja menangkap ikan

2) Operasional / Pengelola

Pengelola adalah sekelompok orang yang tugasnya mengendalikan jalannya semua fungsi manajemen pada kawasan ini, sehingga semua kegiatan yang berlangsung dalam bangunan tersebut dapat berjalan seefektif mungkin.

3) Pengunjung

Pengunjung merupakan seluruh pihak umum baik perorangan maupun kelompok atau rombongan yang datang untuk membeli ikan, menikmati pelayanan yang ada, dan memanfaatkan fasilitas yang ada di dalam kawasan.

2. Identifikasi Kegiatan dan Program Kegiatan

Kawasan ini diharapkan dapat mewadahi segala aktivitas perikanan sehingga dapat berjalan lancar dan di manfaatkan secara efektif.

Adapun program kegiatan pada kawasan ini diharapkan agar dapat meningkatkan produktivitas nelayan seiring dengan peningkatan pendapatan, kesejahteraan nelayan, gizi masyarakat, penyerapan tenaga kerja terutama bagi mereka yang belum memiliki keterampilan,serta menyediakan ruang publik untuk bersosialisasi.

Berdasarkan jenis dan karakteristik kegiatan, maka kegiatan yang akan di wadahi pada kawasan ini dapat diuraikan menurut kelompok sebagai berikut:

a. Kegiatan Utama

Adapun kegiatan utama yang di wadahi pada kawasan ini yakni kegiatan pendaratan ikan dan pemasaran ikan. Kegiatan ini bertujuan untuk memperlancar proses pelelangan ikan.

b. Kegiatan Penunjang

Kegiatan penunjang pada taman merupakan kegiatan yang mendukung kegiatan utama yaitu sbagai berkiut :

- 1) Aktiftas beribadah
- 2) Aktifitas Ekonomi

c. Kegiatan Pelengkap

Merupakan kumpulan aktifitas yang aktifitas pengunjung

- 1) Memarkirkan kendaraan
- 2) Makan dan minum
- 3) Buang air kecil/ besar
- 4) Jalan-jalan/ santai

3. Kebutuhan Fasilitas Kawasan

Beberapa Fasilitas yang harus tersedia pada kawasan tempat pelelangan ikan dapat dilihat pada tabel di bawah ini :

Tabel III.1: Fasilitas Kawasan Tempat Pelelangan ikan (Kawasan B)

No	Fasilitas Kawasan	Uraian Persyaratan
Zona Pelelangan ikan		
1.	Gedung Tempat Pelelangan Ikan	<ul style="list-style-type: none">• Luasan gedung tempat pelelangan ikan harus tergantung pada produksi ikan yang di hasilkan tiap hari.• Gaya bangunan berkonsep modern
2.	Gudang Es	Tersedia gudang es yang dapat memadai keperluan nelayan.
Zona Fasilitas Penunjang		
1	Tempat Parkir	Tersedia tempat parkir kendaraan dengan luas yang cukup dan kondisi yang memadai untuk menampung kendaraan roda empat maupun roda dua.
2	Mushollah	Tersedia Mushollah yang memadai dan kondisi yang bersih dan aman
3	Rumah Makan/Kantin	Tersedia kantin dengan jumlah yang cukup dan kondisi yang bersih.
4	WC	Tersedia wc untuk pria dan wanita dengan jumlah yang cukup dan bersih
5	Penampungan Air	Tersedia air bersih, baik untuk keperluan umum maupun untuk sanitasi.
6	Pos Jaga/tiket	Menyediakan pos jaga untuk kenyamanan didalam kawasan tetap terjaga dengan baik.

7	Fasilitas Kebersihan	Tersedia tempat sampah dan petugas sampah dengan jumlah petugas yang memadai.
8	Saluran Drainase	Semua sisa-sisa air kotor / limbah harus disalurkan air secara lancar

(Sumber : Analisis Data Penulis, 2015)

4. Kebutuhan Ruang dan Besaran Ruang

a. Kebutuhan Ruang

Berdasarkan pengelompokan pelaku kegiatan dalam kawasan, maka pendekatan kebutuhan ruang diklasifikasikan sesuai kelompok aktivitas yang di lakukan. Kelompok kegiatan berdasarkan aktivitasnya dapat di klasifikasikan sebagai berikut:

- 1) Kelompok ruang kegiatan utama (Zona Pelelangan)
- 2) Kelompok ruang kegiatan penunjang antara lain parkir, kantin/rumah makan, wc, mushollah dan keamanan.

Berdasarkan pertimbangan diatas, maka kebutuhan ruang dapat diuraikan sesuai dengan pengelompokan kegiatan sebagai berikut:

Tabel III.2: Kebutuhan Ruang

No	Jenis Kegiatan	Aktivitas Kegiatan	Kebutuhan Fasilitas	Ukuran (m ²)
Kegiatan Utama Kawasan				
1	Pemasaran ikan	Melelang hasil tangkapan Melakukan transaksi jual-beli	Gedung Pelelangan ikan	576
2	Pelayanan	Menghancurkan es	Gudang Es Balok	24,8
Kegiatan Penunjang				
1	Kuliner	Makan Minum Bersantai	Rumah Makan/ Kantin	82
2	Ibadah	Sholat	Mushollah	51
3	Pelayanan	Memarkir kendaraan	Parkiran	586
4	Pelayanan	Buang air	Wc/Km	21

		besar/kecil		
5	Pelayanan	Jaga dan tempat ambil karcis	Pos Jaga/tiket	3,6

(Sumber : Analisis Data Penulis, 2015)

b. Besaran Ruang

Berdasarkan pertimbangan pada pendekatan sebelumnya maka besaran ruang pada kawasan dapat di hitung sebagai berikut:

1) Fasilitas untuk Kegiatan Utama

a) Tempat Pelelangan Ikan

$$S = \frac{N}{R \alpha P}$$

Dengan :

S : Luas tempat pelelangan ikan (m^2)

N : Banyaknya ikan yang dihasilkan ($kg/hari$)

P : Berat ikan hasil tangkapan yang ditangani persatuan luas (kg/m^2)

R : Jumlah pelelangan yang terjadi dalam satu hari









α : Rasio dari luasan yang dipakai untuk tempat ikan dengan luas total tempat pelelangan ikan








Tabel III.4 : Jumlah Kapal Nelayan Tiap Tahun

Tahun	Jumlah Kapal Nelayan	
	Kapal Ikan (Purse Seine)	Perahu Tempel (Bagang)
2011	35	45
2012	40	50
2013	50	50
2014	99	17
2015	136	7

(Sumber: Kantor UPTD (Unit Pelaksana Teknis Daerah) PPI Lonrae)

Tabel III.4 : Data Jenis-Jenis Ikan dan Jumlah Produksi Ikan Tiap Tahun

No	Nama Ikan	Jumlah Produksi (Kg)				Gambar
		2011	2012	2013	2014	
1	Layang	199.136	487.850	384.017	1.928.855	
2	Loka-loka/ Deho	22.835	28.920	103.837	148.105	
3	Cakalang/Tongkol	3.376	965	435	53.216	
4	Ciko-ciko/Kuniran	680	380	645	3.268	
5	Caria/ Peperek	19.059	3.036	3.015	8.273	
6	Katombong/ Kembang	34.921	4.385	6.085	13.619	
7	Teri	94.953	29.320	18.071	61.532	
8	Masa/ Japuh	39.613	14.125	4.340	9.050	

9	Tembang	18.538	19.816	7.220	15.300	
10	Serisinau/sulir	1.334	200	150	149	
11	Bete-Bete	-	-	1.685	75	
12	Kerapu	30	-	1.245	495	
13	Kakap	2.548	-	10.474	94	
14	Juku eja/Kerisi	450	106	-	3.779	
15	Simbula	-	450	345	10.968	
Jumlah		437.473	589.553	541.564	2.256.778	

(Sumber: Kantor UPTD (Unit Pelaksana Teknis Daerah) PPI Lonrae)

Ket:

- : Tidak ada

Tabel III.5 : Data Jenis-Jenis Ikan dan Jumlah Produksi Ikan Tiap Bulan pada Tahun 2015

No	Nama Ikan	Jumlah Produksi (Kg)								
		Januari	Februari	Maret	April	Mei	Juni	Juli	Agustus	September
1	Layang	273.430	404.480	460.504	366.640	472.697	558.628	575.553	575.838	605.340
2	Loka-loka/ Deho	22.320	14.955	69.690	103.680	88.300	73.300	65.890	75.700	70.540
3	Cakalang	1.500	435	960	60	105	-	50	65	60
4	Ciko-ciko	120	60	15	3.750	2.160	180	150	140	145
5	Caria/ Peperek	450	-	535	1365	510	120	200	187	165
6	Katombong/ Bentong	195	90	1335	510	165	60	150	245	230
7	Teri	615	1995	4.095	2.460	830	-	600	770	667
8	Masa/ Japuh	1.215	2.100	3.735	2.040	330	45	70	50	65

9	Tembang	750	840	1.470	5.220	300	-	560	460	445
10	Serisinau/su lir	-	-	-	100	-	1500	1800	2200	2350
11	Bete-Bete	-	-	-	-	-	-	-	-	-
12	Kerapu	-	-	-	-	-	-	-	-	-
13	Kakap	-	-	-	-	-	-	-	-	-
14	Juku eja/Kerisi	-	-	-	60	60	30	70	65	50
15	Simbula	-	45	645	120	300	165	150	155	168
Jumlah		300.595	425.000	442.984	483.965	565.757	534.025	645.243	655.875	680.225

(Sumber: Kantor UPTD (Unit Pelaksana Teknis Daerah) PPI Lonrae)

Ket:

- : Tidak ada

Diketahui:

Tahun 2011-2014 = 3.825.368kg/thn = 10.480kg/hr

Tahun 2015 mulai Bulan 1-9 = 4.733.669 kg/bln =17.151kg/hr

$$N = 10.480 + 17.151 = 27.631 \text{ kg/hr}$$

$$P = 80 \text{ kg/m}^2$$

$$R = 2$$

$$\alpha = 0,30$$


$$S = \frac{N}{R \alpha P}$$

$$S = 27.631 \text{ kg/hr} / (2 \times 0,30 \times 80 \text{ kg/m}^2)$$

$$S = 27.631 \text{ kg/hr} / 48 \text{ kg/m}^2$$

$$S = 576 \text{ m}^2$$

Jadi luas kebutuhan tempat pelelangan ikan adalah 576 m²



Gambar III.16 : Rencana Perletakan Tempat Pelelangan Ikan
(Sumber : Olah Data, 13 Oktober 2015, Jam 10:15 Wita)

Perletakan tempat pelelangan ikan sebelumnya berjauhan dengan dermaga sehingga para nelayan sangat susah melakukan pembongkaran ikan karena harus mengangkat hasil tangkapannya menuju ketempat pelelangan ikan dengan jarak 3m. Sehingga tempat pelelangan ikan di pindahkan berdekatan dengan dermaga sehingga proses pelelangan ikan berjalan dengan lancar.

b) Gudang Es Balok

Gudang Es Balok sebelumnya hanya bisa menampung 200 buah es balok per hari. Hal ini tidak sesuai dengan jumlah kebutuhan nelayan per hari. Maka demikian di asumsikan besaran ruang gudang es balok sebagai berikut:

Diketahui ukuran es balok:

$$\text{Panjang} = 32\text{cm} = 0,32 \text{ m}$$

$$\text{Lebar} = 10\text{cm} = 0,1 \text{ m}$$

$$\text{Tinggi} = 60 \text{ cm} = 0,6 \text{ m}$$

- Jika Asumsi Banyaknya Es balok = 800 buah
- Besaran Ruang untuk 1 es balok = $0,32 \times 0,1 \times 0,6 = 0,02 \text{ m}^3$
- Maka ruang untuk 1000 buah es yaitu = 20 m^3
- Sirkulasi 30% = 4,8

- = 25m^3

Jadi luas kebutuhan gudang es balok adalah 25m^2



Gambar III.17 : Rencana Perletakan Gudang Es
(Sumber : Olah Data, 06 Oktober 2015, Jam 10:30 Wita)

2) Kegiatan Penunjang

a) Kantin/ Rumah Makan

Berdasarkan dari beberapa hari observasi dilapangan diasumsikan jumlah pengunjung yang melakukan aktifitas makan/minum adalah berjumlah 35 orang.

-Standar ruang makan adalah $1,8 \text{ m}^2$
 $= 35 \times 1,8 = 63 \text{ m}^2$

-Sirkulasi 30% $= 19 \text{ m}^2$

Luas Area Tempat Makan = **82 m^2**

Jadi luas kebutuhan rumah makan adalah 82 m^2



Gambar III.18 : Rencana Perletakan Rumah Makan
 (Sumber : Olah Data, 13Oktober 2015, Jam 11:00 Wita)

b) Mushollah

Berdasarkan dari beberapa hari observasi dilapangan diasumsikan jumlah pengguna yang melakukan aktifitas beribadah adalah 20 orang.

-Standar ruang mushollah adalah 2 m^2
 $= 21 \times 2 = 42 \text{ m}^2$

-Sirkulasi 20% $= 8,4 \text{ m}^2$

Luas Area Mushollah = **51 m^2**

Jadi luas kebutuhan mushollah adalah 51 m^2



Gambar III.19 : Rencana Perletakan Mushollah
 (Sumber : Olah Data, 13Oktober 2015, Jam 11:20 Wita)

c) Tempat Parkir

- Parkir mobil

Berdasarkan dari beberapa hari observasi dilapangan. diasumsikan jumlah pengguna kendaraan adalah 25 mobil

- Besaran Ruang untuk 1 buah mobil $5 \times 3 = 15\text{m}^2$

- Maka ruang untuk 25 buah mobil yaitu = **375 m²**

- Parkir motor


Berdasarkan dari beberapa hari observasi dilapangan. diasumsikan jumlah pengguna kendaraan adalah 80 motor

- Jika Asumsi Banyaknya Kendaraan = 80 buah

- Besaran Ruang untuk 1 buah motor $1,2 \times 2,2 = 2,64 \text{ m}^2$

- Maka ruang untuk 80 buah motor yaitu = **211,2 m²**

Jadi luas kebutuhan parkir adalah 586 m²



Gambar III.20 : Rencana Perletakan Parkiran
(Sumber : Olah Data, 13 Oktober 2015, Jam 11:35 Wita)

d) Kamar Mandi/ Wc

Diasumsikan dari banyaknya pengunjung yang datang ke kawasan maka jumlah kamar mandi/ wc yang di butuhkan adalah 3 untuk laki-laki dan 3 untuk perempuan :

Standar air bersih untuk pelabuhan perikanan adalah 10-20 m³

Total wc/km yang dibutuhkan adalah= 6 unit

- Standar ruang wc/km adalah $2,7 \text{ m}^2$

$$= 2,7 \times 6 = 16 \text{ m}^2$$

Sirkulasi 30% $= 4,8 \text{ m}^2$

Kebutuhan ruang untuk wc/km adalah $= 21 \text{ m}^2$

Jadi luas kebutuhan wc/km adalah 21 m^2



Gambar III.22 : Rencana Perletakan Wc/km
(Sumber : Olah Data, 13 Oktober 2015, Jam 11:50 Wita)

e) Pos jaga/tiket

-Standar besaran pos jaga/tiket = $1,8 \text{ m}^2$

-Untuk 2 pos jaga/ tiket = $2 \times 1,8 = 3,6 \text{ m}^2$



Gambar III.21 : Rencana Perletakan Pos Jaga/tiket
(Sumber : Olah Data, 13 Oktober 2015, Jam 11:50 Wita)

Tabel III. 6 : Besaran Ruang

No	Kebutuhan Fasilitas	Luas
1	Tempat Pelelangan Ikan	576 m ²
2	Gudang Es Balok	25m ²
3	Rumah Makan	82 m ²
4	Mushollah	51 m ²
5	Tempat Parkir	586 m ²
6	Wc/Kamar mandi	21 m ²
	Pos Jaga/tiket	3,6 m ²
	Jumlah	1345 m²

(Sumber: Olah Data, 13 Oktober 2015, Jam 12:15 Wita)

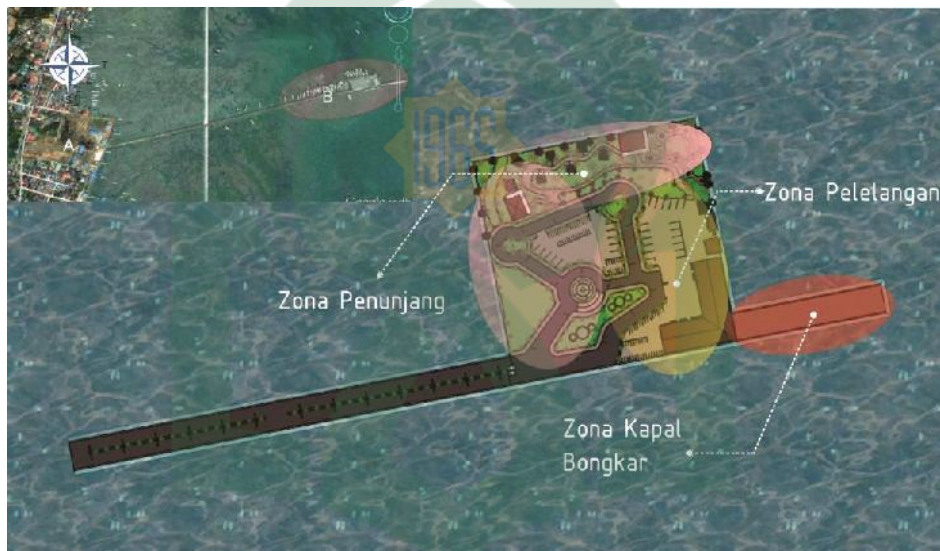


BAB IV PENDEKATAN DESAIN

A. Pendekatan Penataan Tapak

1. Tata Guna Lahan (*Land Use*)

Tata guna Lahan bertujuan untuk mengetahui dan menentukan letak beberapa zona pada Kawasan Tempat Pelelangan Ikan (Kawasan B). Penataan zona pada kawasan yang seluas 1,35 hektar ini dilakukan agar tertata lebih baik dari sebelumnya.



Gambar IV.1 : Pembagian Zona Kgiatan pada Kawasan B
(Sumber : Olah Desain, 2015)

Pada Kawasan Tempat Pelelangan Ikan (kawasan B) terdapat tiga zona. Dimana zona bongkar terdiri dari dermaga sebagai tambatan bongkar ikan, kemudian zona pelelangan terdiri dari tempat pelelangan ikan, dan gudang es dan wc, serta zona penunjang terdiri dari rumah makan, mushollah, tempat parkir, wc dan ruang terbuka.

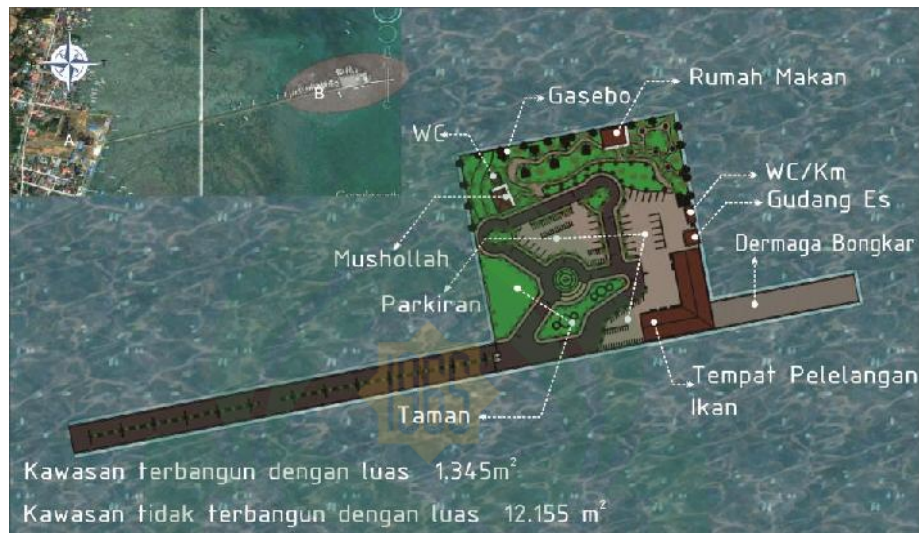
2. Tata Massa Bangunan

Konsep pola kawasan tempat pelelangan ikan (kawasan B) diterapkan guna memberikan kemudahan serta kenyamanan di dalam kawasan tempat pelelangan ikan. Penataan kawasan tempat pelelangan ikan harus memperhatikan kondisi-kondisi yang ada, diantaranya:

a. Kebutuhan luas tempat pelelangan ikan dan jarak pencapaian.

b. Perletakan fasilitas pendukung

Berdasarkan pertimbangan diatas maka pola kawasan yang diterapkan adalah pola pengelompokan (*Cluster*).



Gambar IV.2 : Konsep Penataan pada Kawasan B
(Sumber : Olah Desain, 2015)

3. Ruang Terbuka (*Open Space*)

Ruang terbuka (*Open Space*) pada kawasan menyangkut lansekap. Elemen lansekap terdiri dari *Hardscape* dan *softscape*. Ruang terbuka berupa taman dan jalanan yaitu sebagai berikut:



Gambar IV.3: Ruang Terbuka pada Kawasan B
(Sumber : Olah Desain, 2015)

4. Sirkulasi dan Parkir

Pada jalan utama, lebar jalan yang digunakan untuk sirkulasi kendaraan yaitu 12 meter dengan pembagian menjadi jalur untuk masuk dan keluar. Dimana, ditengah jalur tersebut akan ditanami rumput dan pohon cemara sebagai pengarah sekaligus pembatas jalan dan penetralisir *karbondioksida*. Dan area parkir juga diberikan beberapa vegetasi agar memberi kenyamanan bagi pengguna parkir itu sendiri serta parkir untuk kendaraan roda empat dan kendaraan bermotor di pisahkan sehingga mempermudah pengguna kendaraan.



Gambar IV.4 : Sirkulasi dan Parkir pada Kawasan B

(Sumber : Olah Desain, 2015)

Adapun material yang digunakan pada sistem sirkulasi kendaraan yakni menggunakan material aspal dan material pada sistem parkir menggunakan material *Paving blok*

5. Jalur Pejalan Kaki (*Pedestrian Ways*)

Jalur Pedestrian ini bertujuan untuk menghubungkan zona-zona yang ada pada kawasan tempat pelelangan ikan dan sebagai elemen penghubung yang memungkinkan warga berinteraksi tanpa harus bersaing dengan kendaraan. Adapun material yang di gunakan pada jalur pedestrian yaitu material *paving blok*. Jalur pedestrian pada kawasan ini sebagai berikut:



Gambar IV.5 : Jalur Pejalan Kaki (*Pedestrian Ways*) pada Kawasan B
(Sumber : Olah Desain, 2015)

6. Sistem Penanda

Penanda (*signage*) pada kawasan merupakan media komunikasi visual arsitektural sebagai bagian dari sistem informasi kawasan. Penanda (*signage*) pada kawasan tersebut yaitu sebagai berikut:



Gambar IV.6 : Desain Penanda pada Kawasan B
(Sumber : Olah Desain, 2015)

7. Aktivitas Pendukung (*activity support*)

Aktivitas Pendukung (*activity support*) pada kawasan tempat pelelangan ikan terdiri dari kegiatan bersantai, berjualan dan beribadah. Dari jenis kegiatan yang ada maka pada kawasan ini didesain ruang publik untuk memfasilitasi kegiatan tersebut.



Gambar IV.7 : Fasilitas Pendukung pada Kawasan B
(Sumber : Olah Desain, 2015)

8. *Street Furniture*

Street furniture atau yang sering disebut prabot jalan merupakan salah satu elemen pendukung kegiatan pada suatu ruang publik berupa ruas jalan yang akan memperkuat karakter suatu blok perancangan yang lebih besar (Permen PU No 6 tahun 2007). Perabot dan perlengkapan (*street furniture*) tersebut harus saling integrasi dengan elemen lainnya.

Street furniture pada kawasan tempat pelelangan ikan terdiri dari pohon, lampu jalan, lampu taman, kursi taman, gazebo, tempat sampah dan tempat pengikat kapal (*Bollard*).



Gambar IV.8: *Street furniture* pada Kawasan B
(Sumber : Olah Desain, 2015)

B. Pendekatan Struktur dan Penggunaan Material

Kawasan Tempat Pelelangan Ikan berada di atas laut sehingga dalam merencanakan bangunan pada kawasan ini melakukan pengurukan tanah yang sesuai dengan luas lahan. Untuk konsep perencanaan struktur di bagi menjadi tiga point diantaranya :

1. *Sub* struktur yang membentuk pondasi bangunan.

Sub struktur yang akan direncanakan pada kawasan tempat pelelangan ikan diantaranya:

- a. Untuk bangunan utama menggunakan pondasi pour (*square footing*).
- b. Untuk bangunan – bangunan lain, menggunakan pondasi pour dan pondasi dangkal yang berupa pondasi menerus/pondasi garis

2. *Middle* struktur

Middle struktur yang digunakan pada perancangan kawasan tempat pelelangan ikan adalah:

- a. Untuk kolom bangunan utama dan bangunan lainnya menggunakan beton bertulang.
- b. Untuk perencanaan dinding bangunan menggunakan dinding batu bata.
- c. Untuk perencanaan lantai pada bangunan utama menggunakan material keramik yang kasar sehingga pengguna merasa nyaman.

3. *Up* struktur

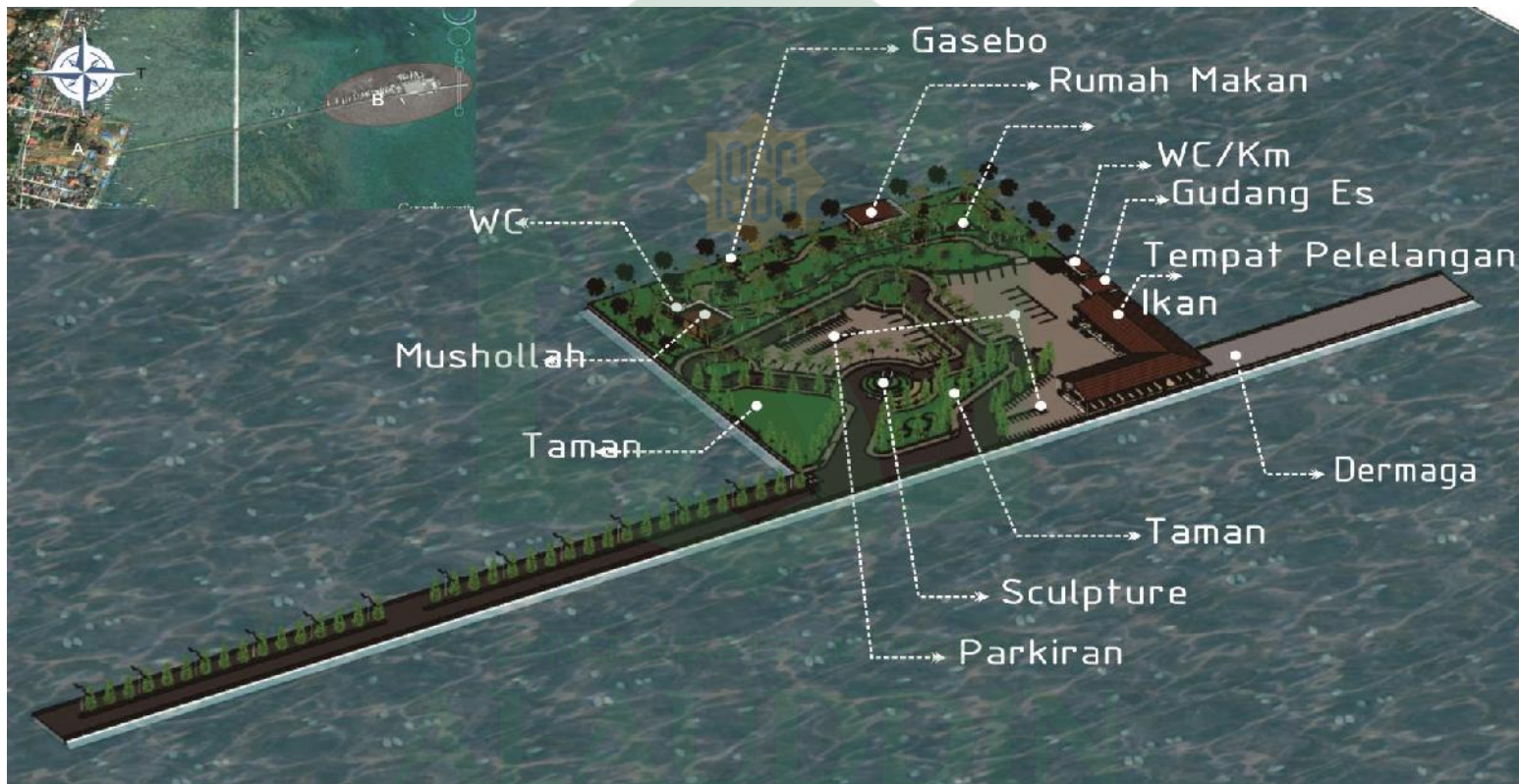
Up struktur yang digunakan pada bangunan yang ada di pelabuhan adalah:

- a. Untuk rangka kuda-kuda pada bangunan utama menggunakan material baja canal H dan canal C
- b. Untuk penutup menggunakan material genteng pada bangunan utama sedangkan untuk bangunan yang lain menggunakan material genteng dan plat beton.

C. Alternatif Desain

Berdasarkan beberapa konsep pendekatan desain diatas maka dibawah ini merupakan beberapa Alternatif desain Kawasan Tempat Pelelangan Ikan di Kabupaten Bone sebagai berikut:

1. Alternatif Desain 1 Kawasan Tempat Pelelangan Ikan di Kabupaten Bone



Gambar IV.9: Alternatif 1 pada Kawasan Tempat Pelelangan Ikan
(Sumber : Olah Desain, 2015)

Tabel IV.1 Tabel Analisis SWOT terhadap alternatif Desain 1

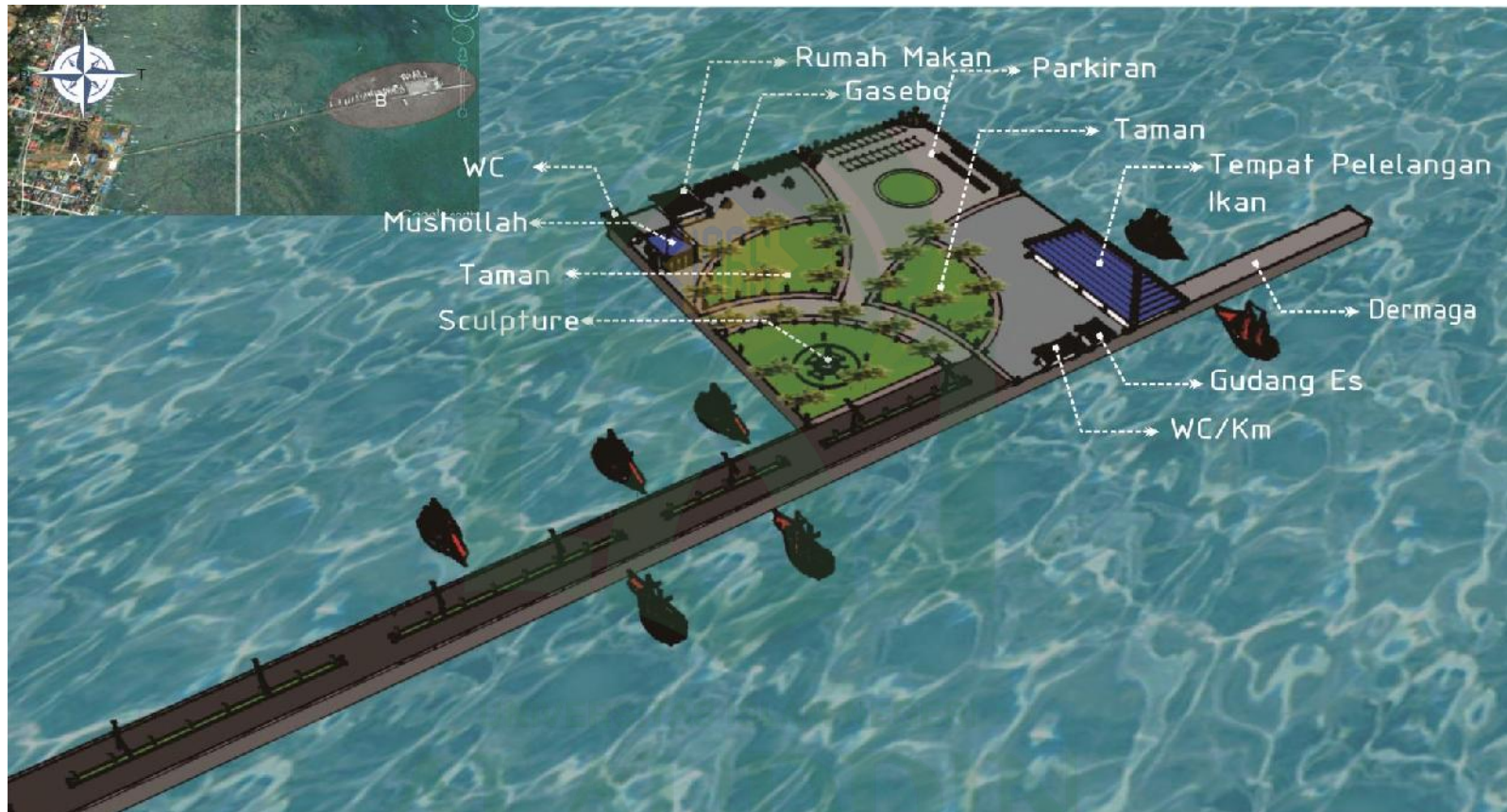
SWOT ITEM	KEKUATAN (STRENGTH)	KELEMAHAN (WEAKNESS)	KESEMPATAN (OPPORTUNITY)	ANCAMAN (THREAT)
TATA GUNA LAHAN (LAND USE)	Dari segi Tata Guna Lahan, alternatif pertama ini Perzoningan teratur	Desain ini antara letak fasilitas penunjang dan fasilitas fungsional saling berdekatan	Aktifitas pengunjung pada kawasan lebih bebas	Kurangnya minat pengunjung untuk menikmati fasilitas penunjang
TATA MASSA BANGUNAN (BUILDING AND MASSING)	pola pengelompokan (<i>Cluster</i>).	Tidak banyak fasilitas pendukung dalam kawasan	Desain fasilitas pendukung dalam kawasan berpotensi menambah perputaran ekonomi masyarakat setempat.	Kurangnya minat masyarakat untuk menggunakan fasilitas yang ada
SIRKULASI DAN PARKIR (SIRCULATION AND PARKING)	Sirkulasi kendaraan berjalan lancar dan nyaman serta parkir dapat di bedakan antara pengunjung dengan penjual ikan	Sulit jika terjadi penumpukan kendaraan.	Mencegah kerancuan sirkulasi kendaraan saat padatnya kendaraan pengunjung	Perubahan fungsi tersebut dapat menyebabkan terjadinya perluasan area sirkulasi dan parkir
JALUR PEJALAN KAKI (PEDESTRIAN WAYS)	Memberikan kenyamanan bagi perjalanan kaki	Desain pedestrian dan pembatas jalan terlihat monoton	Mempermudah pengunjung untuk beraktifitas, mengenal, dan menikmati kawasan tempat pelelangan ikan	Perilaku pengunjung yang tidak menggunakan jalur pedestrian sesuai dengan fungsinya.

MAKASSAR

PENANDA (SIGNAGE)	Desain sesuai dengan tema kawasan	Kerusakan tersebut dapat mengganggu kenyamanan pengguna	Sebagai <i>landmark</i> kawasan	Perilaku negatif masyarakat kota seperti mencoret-coret dapat mengancam estetika kawasan itu sendiri
RUANG TERBUKA (OPEN SPACE)	Ruang terbuka di dalam kawasan terdiri dari beberapa taman yang di lengkapi dengan <i>street furniture</i> seperti pohon, lampu jalan, lampu taman, tempat sampah dan kursi taman	Sulit dalam perawatan	Berpotensi mengajak pengunjung agar merasa nyaman di dalam kawasan	Kurangnya kesadaran masyarakat untuk menjaga <i>street furniture</i> yang tersedia di dalam kawasan.
KEGIATAN PENDUKUNG (ACTIVITY SUPPORT)	Menyediakan tempat beribadah, tempat makan dan tempat istirahat dan tempat pemancingan.	Kegiatan tidak terpusat	Berpotensi sebagai pusat penghasil ikan	Kurangnya rasa memiliki masyarakat kota dapat mempengaruhi ketahanan beberapa fasilitas pada kawasan

(Sumber: Analisis Penulis, 2015)

2. Alternatif Desain 2 Kawasan Tempat Pelelangan Ikan di Kabupaten Bone



Gambar IV.10: Alternatif 2 pada Kawasan Tempat Pelelangan Ikan

(Sumber : Olah Desain, 2015)

Tabel IV.2: Tabel Analisis SWOT terhadap Alternatif Desain 2

SWOT ITEM	KEKUATAN (STRENGTH)	KELEMAHAN (WEAKNESS)	KESEMPATAN (OPPORTUNITY)	ANCAMAN (THREAT)
TATA GUNA LAHAN (LAND USE)	Dari segi Tata Guna Lahan, alternatif kedua ini hampir sama dengan alternatif satu dan memiliki perzoningan yang teratur	Desain ini antara fasilitas penunjang dan fasilitas fungsional saling berjauhan	Aktifitas pengunjung pada kawasan lebih bebas	Pengunjung merasa tidak nyaman dengan adanya bau yang tidak sedap
TATA MASSA BANGUNAN (BUILDING AND MASSING)	pola pengelompokan (<i>Cluster</i>).	Tidak banyak fasilitas pendukung dalam kawasan	Desain fasilitas pendukung dalam kawasan berpotensi menambah perputaran ekonomi masyarakat setempat.	Kurangnya minat masyarakat untuk menggunakan fasilitas yang ada
SIRKULASI DAN PARKIR (SIRCULATION AND PARKING)	Sirkulasi kendaraan berjalan lancar dan nyaman serta parkir tertata dengan baik dan letak parkir agak berjauhan dari zona pelelangan	Letak parkir sangat jauh dari tempat pelelangan ikan .	Mencegah kerancuan sirkulasi kendaraan saat padatnya kendaraan pengunjung	Perubahan fungsi tersebut dapat menyebabkan terjadinya perluasan area sirkulasi dan parkir
JALUR PEJALAN KAKI (PEDESTRIAN WAYS)	Memberikan kenyamanan bagi pejalan kaki	Pedestrian dalam kawasan tidak menyatu satu sama lain	Mempermudah pengunjung untuk beraktifitas, mengenal, dan menikmati kawasan tempat pelelangan ikan	Perilaku pengunjung yang tidak menggunakan jalur pedestrian sesuai dengan fungsinya.

PENANDA (SIGNAGE)	Desain sesuai dengan tema kawasan	Kerusakan tersebut dapat mengganggu kenyamanan pengguna	Sebagai <i>landmark</i> kawasan	Perilaku negatif masyarakat kota seperti mencoret-coret dapat mengancam estetika kawasan itu sendiri
RUANG TERBUKA (OPEN SPACE)	Ruang terbuka di dalam kawasan terdiri dari taman yang di lengkapi dengan <i>street furniture</i> seperti pohon, lampu taman, lampu jalan tempat sampah dan kursi taman.	Kurangnya ruang terbuka pasif dalam kawasan	Berpotensi mengajak pengunjung agar merasa nyaman di dalam kawasan	Kurangnya kesadaran masyarakat sekitar untuk menjaga <i>street furniture</i> yang tersedia dalam kawasan
KEGIATAN PENDUKUNG (ACTIVITY SUPPORT)	Menyediakan tempat beribadah, tempat makan dan tempat istirahat	Kurangnya fasilitas dalam kawasan	Berpotensi sebagai pusat penghasil ikan	Kurangnya rasa memiliki masyarakat kota dapat mempengaruhi ketahanan beberapa fasilitas pada kawasan

(Sumber: Analisis Penulis, 2015)

3. Alternatif Desain 3 Kawasan Tempat Pelelangan Ikan di Kabupaten Bone



Gambar IV.11: Alternatif 3 pada Kawasan Tempat Pelelangan Ikan
(Sumber : Olah Desain, 2015)

Tabel IV.3: Tabel Analisis SWOT terhadap Alternatif Desain 3

SWOT ITEM	KEKUATAN (STRENGTH)	KELEMAHAN (WEAKNESS)	KESEMPATAN (OPPORTUNITY)	ANCAMAN (THREAT)
TATA GUNA LAHAN (LAND USE)	Dari segi Tata Guna Lahan, alternatif ketiga ini memiliki perzoningan yang teratur	Desain ini antara letak fasilitas penunjang dan fasilitas fungsional saling berjauhan	Aktivitas pengunjung pada kawasan lebih bebas	Kurangnya minat pengunjung untuk menikmati fasilitas penunjang
TATA MASSA BANGUNAN (BUILDING AND MASSING)	pola pengelompokan (<i>Cluster</i>).	Tidak banyak fasilitas pendukung dalam kawasan	Desain fasilitas pendukung dalam kawasan berpotensi menambah perputaran ekonomi masyarakat setempat.	Kurangnya minat masyarakat untuk menggunakan fasilitas yang ada
SIRKULASI DAN PARKIR (SIRCULATION AND PARKING)	Sirkulasi kendaraan lancar dan nyaman serta letak parkir motor dan mobil saling berjauhan	Jangkauan antara tempat parkir mobil dan motor dengan fasilitas fungsional agak jauh	Mencegah kerancuan sirkulasi kendaraan saat padatnya kendaraan pengunjung	Perubahan fungsi tersebut dapat menyebabkan terjadinya perluasan area sirkulasi dan parkir
JALUR PEJALAN KAKI (PEDESTRIAN WAYS)	Memberikan kenyamanan bagi perjalanan kaki	Kurangnya pohon peneduh di sekitar pedestrian	Mempermudah pengunjung untuk beraktivitas, mengenal, dan menikmati kawasan tempat pelelangan ikan	Perilaku pengunjung yang tidak menggunakan jalur pedestrian sesuai dengan fungsinya.

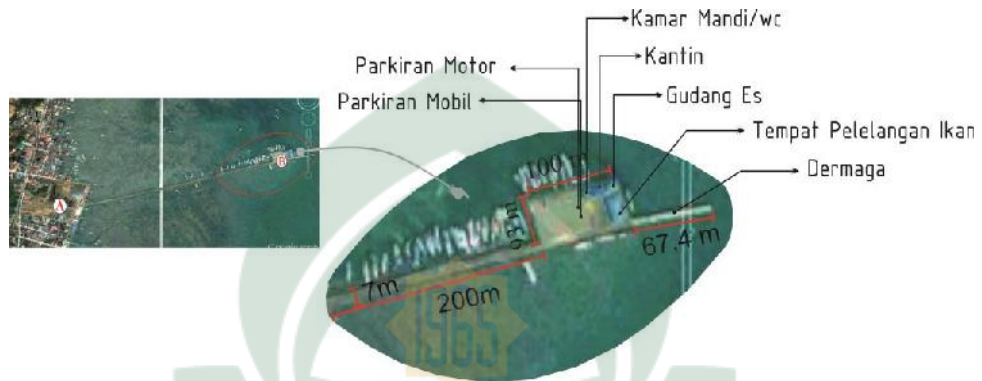
PENANDA (SIGNAGE)	Desain sesuai dengan tema kawasan	Kerusakan tersebut dapat mengganggu kenyamanan pengguna	Sebagai <i>landmark</i> kawasan	Perilaku negatif masyarakat kota seperti mencoret-coret dapat mengancam estetika kawasan itu sendiri
RUANG TERBUKA (OPEN SPACE)	Ruang terbuka di dalam kawasan terdiri dari taman yang di lengkapi dengan <i>street furniture</i> seperti pohon, lampu taman, lampu jalan, tempat sampah dan kursi taman.	Kurangnya pohon peneduh pada area ruang terbuka	Berpotensi mengajak pengunjung agar merasa nyaman di dalam kawasan	Kurangnya rasa memiliki masyarakat sekitar untuk merawat <i>street furniture</i> yang ada di dalam kawasan
KEGIATAN PENDUKUNG (ACTIVITY SUPPORT)	Menyediakan tempat beribadah, tempat makan dan bersantai	Kegiatan tidak terpusat	Berpotensi sebagai pusat penghasil ikan	Kurangnya rasa memiliki masyarakat kota dapat mempengaruhi ketahanan beberapa fasilitas pada kawasan

(Sumber: Analisis Penulis, 2015)

BAB V TRANSFORMASI KONSEP

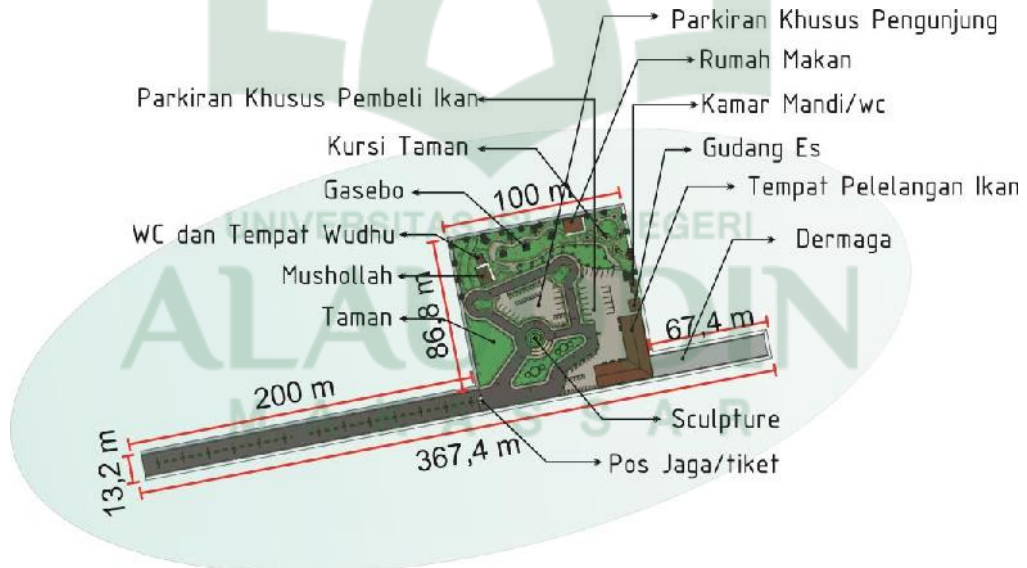
A. PENGOLAHAN TAPAK

1. Kondisi Tapak



Gambar V.1: Kondisi Awal Tapak
(Sumber : Olah Desain, 14 Agustus 2016)

2. Desain Akhir



Gambar V.2: Desain Akhir
(Sumber : Olah Desain, 14 Agustus 2016)

Pada kondisi awal lebar jalan 7m sedangkan desain akhir 13,2m. Hal ini di karenakan untuk mencegah penumpukan kendaraan dengan memisahkan antara jalur masuk dan jalur keluar.

B. Aplikasi Elemen Fisik Kawasan

1. Tata Guna Lahan

Zona kegiatan pada kawasan tempat pelelangan ikan:



Gambar V.3: Tata Guna Lahan
(Sumber : Olah Desain, 14 Agustus 2016)

Tata guna lahan pada tapak berdasarkan kebutuhan aktivitas pengguna tapak. Untuk Area parkir terbagi dua yaitu khusus parkir pengunjung diletakkan di zona penunjang dan khusus parkir pembeli ikan di letakkan di zona pelelangan yang berdekatan dengan tempat pelelangan ikan sehingga proses pengangkutan ikan dekat. Zona pelelangan diletakkan berdekatan dengan zona kapal bongkar sehingga proses pembongkaran ikan dekat dari tempat pelelangan ikan, sedangkan untuk zona penunjang diletakkan agak jauh dari zona kapal bongkar sehingga pengunjung tidak terganggu.

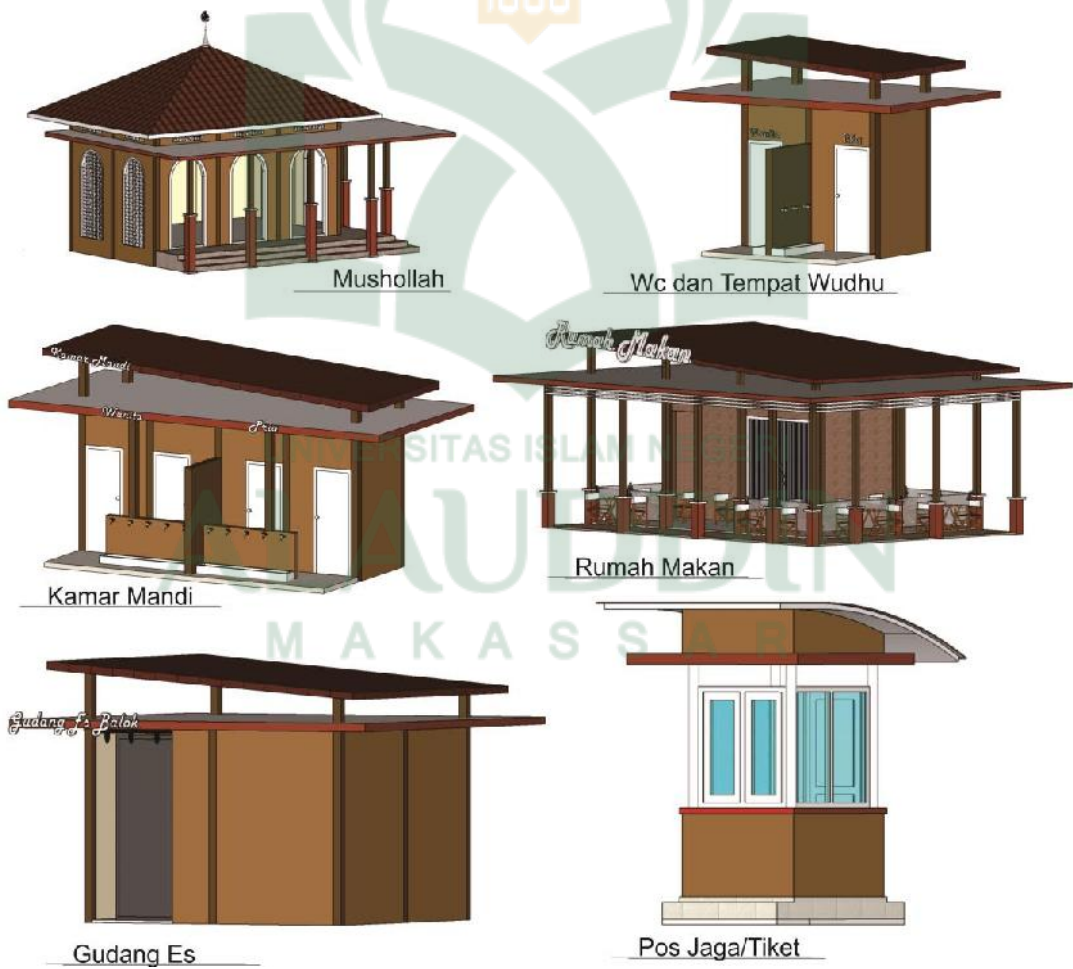
2. Bentuk dan Massa Bangunan

Centre point yang ada pada pendekatan desain adalah bangunan tempat pelelangan ikan. Desain tempat pelelangan ikan mengikuti fungsi yaitu sebagai tempat melelang ikan hasil tangkapan nelayan.



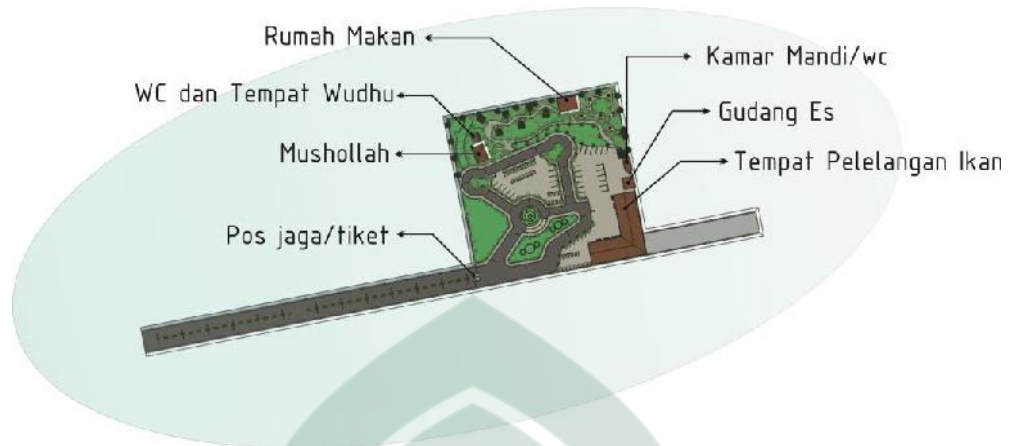
Gambar V.4: Bentuk Bangunan Utama (Tempat Pelelangan ikan)
 (Sumber : Olah Desain, 14 Agustus 2016)

Adapun bangunan-bangunan penunjang di dalam kawasan sebagai berikut:



Gambar V.5: Bentuk Bangunan Penunjang
 (Sumber : Olah Desain, 14 Agustus 2016)

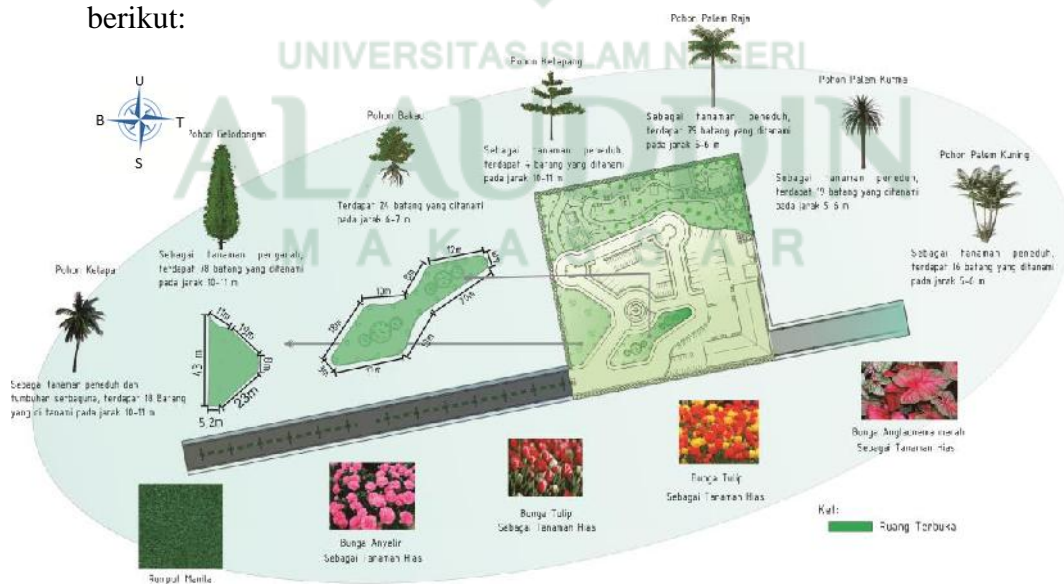
Perletakan masing-masing bangunan ditunjukkan pada gambar berikut:



Gambar V.6: Perletakan Bangunan pada Tapak
(Sumber : Olah Desain, 14 Agustus 2016)

3. Ruang Terbuka

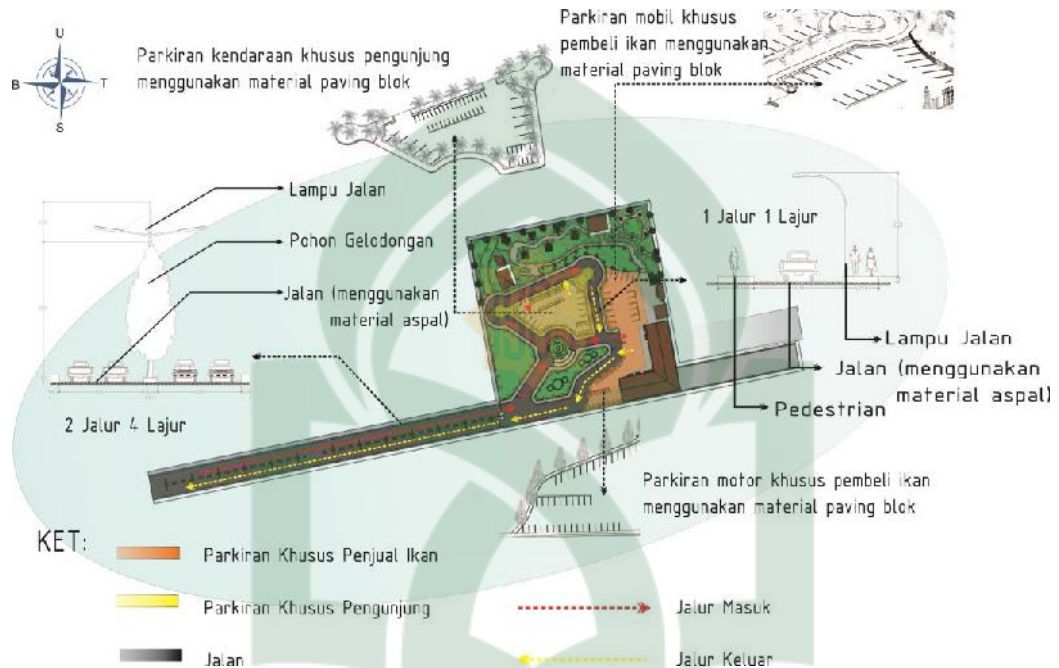
Ruang terbuka dalam perancangan berfungsi sebagai akses tempat berkumpul dan beristirahat para pengunjung. Pada kawasan ini memaksimalkan ruang terbuka selain untuk berkumpul dan beristirahat juga di fungsikan sebagai area hijau untuk mengurangi reduksi panas matahari. Konsep ruang terbuka mengalami perubahan dengan adanya penambahan beberapa tanaman hias sebagai estetika. Konsep vegetasi yaitu sebagai berikut:



Gambar V.7: Konsep Vegetasi
(Sumber : Olah Desain, 14 Agustus 2016)

4. Sirkulasi dan Parkir

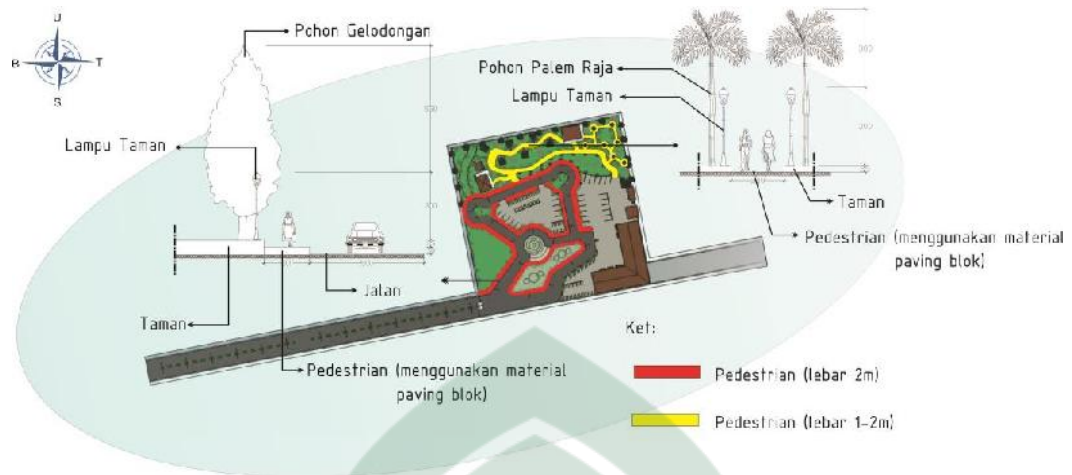
Sirkulasi bagian penting dalam suatu kawasan dimana sirkulasi menjadi akses suatu tempat. Sirkulasi Kendaraan pengunjung dan penjual ikan di batasi hanya sampai diparkiran. Parkiran terbagi atas dua area yakni area parkir untuk pengunjung dan area parkir untuk penjual ikan.



Gambar V.8: Sirkulasi dan Parkir
(Sumber : Olah Desain, 14 Agustus 2016)

5. Sirkulasi Pejalan Kaki

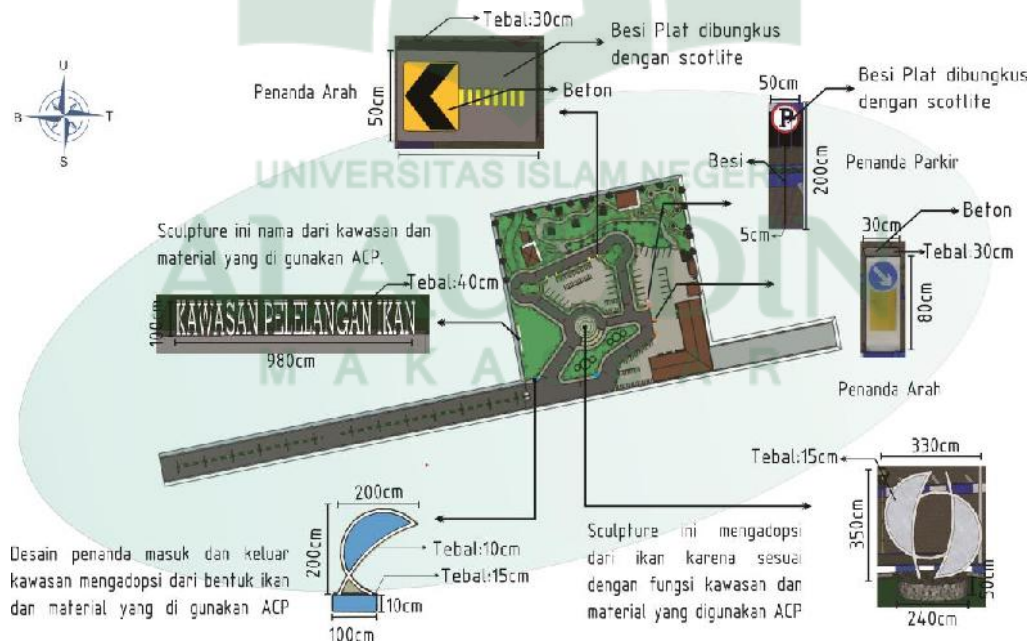
Jalur pedestrian sangat penting untuk menghubungkan zona-zona yang ada pada kawasan tempat pelelangan ikan dan hanya terdapat didalam kawasan.



Gambar V.9: Sirkulasi Pejalan Kaki
(Sumber : Olah Desain, 14 Agustus 2016)

6. Penanda

Pada konsep penanda pada perancangan kawasan tempat pelepasan ikan ini sebagian fasad penanda diadopsi dari bentuk ikan agar penanda pada kawasan dapat juga menjadi *landmark* pada kawasan.



Gambar V.10: Ukuran dan Material yang digunakan pada Penanda
(Sumber : Olah Desain, 14 Agustus 2016)

7. Aktivitas Pendukung

Aktivitas pendukung dalam kawasan terdapat beberapa gasebo dan kursi taman sebagai tempat beristirahat dan berkumpul para pengunjung.



Gambar V.11: Fasilitas Pendukung
(Sumber : Olah Desain, 14 Agustus 2016)

C. Pemanfaatan Lahan

Persentase lahan didalam kawasan tempat pelelangan ikan terdiri atas lahan bangunan dan ruang terbuka. Uraian luas lahan bangunan dan ruang terbuka adalah sebagai berikut:

1. Bangunan

Bentuk di dalam kawasan merupakan bangunan bermassa. Luas masing-masing bangunan dijelaskan pada tabel sebagai berikut:

Tabel V.1 Luas lahan bangunan di kawasan pelelangan ikan.

NO	Bangunan	Jumlah (unit)	Jumlah luas (m ²)
1	Tempat Pelelangan Ikan		576
2	Gudang Es	1	25
3	Rumah Makan	1	82
4	Mushollah	1	51
5	Kamar Mandi	6	21

6	Pos Jaga/tiket	2	3,6
Σ Lahan Bangunan			758,6

(Sumber: Olah Data, 15 Agustus 2016)

2. Ruang Terbuka

Ruang terbuka mendominasi dibanding bangunan yang ada di dalam kawasan. Luasan ruang terbuka antara lain dijelaskan pada tabel berikut:

Tabel V.2 Luas lahan di ruang terbuka kawasan pelelangan ikan.

NO	Ruang Terbuka	Jumlah luas (m ²)
1	Lahan Parkir	375
	-Parkiran mobil	211,2
	-Parkiran motor	
2	Area sculpture	105,68
Σ Lahan Ruang Terbuka		691,88

(Sumber: Olah Data, 15 Agustus 2016)

Luas lahan vegetasi adalah luas keseluruhan tapak dikurang jumlah lahan bangunan dan ruang terbuka.

$$\begin{aligned}
 L. \text{ Vegetasi} &= L. \text{ Tapak} - (20\% \text{ sirkulasi}) - (\Sigma \text{ bangunan} + \Sigma \text{ lahan rg. terbuka}) \\
 &= (13.500 \text{ m}^2 - 2.700 \text{ m}^2) - (758,6 \text{ m}^2 + 691,88 \text{ m}^2) \\
 &= 10.800 \text{ m}^2 - 66,72 \text{ m}^2 \\
 &= 10.733,28 \text{ m}^2
 \end{aligned}$$

$$\begin{aligned}
 \text{Total ruang terbuka} &= \Sigma \text{ lahan ruang terbuka} + L. \text{ Vegetasi} \\
 &= 691,88 \text{ m}^2 + 10.733,28 \text{ m}^2 \\
 &= 11.424,88 \text{ m}^2
 \end{aligned}$$

$$\text{Persentase ruang terbuka} = 11.424,88 / 13.500 \times 100 = 84,6\%$$

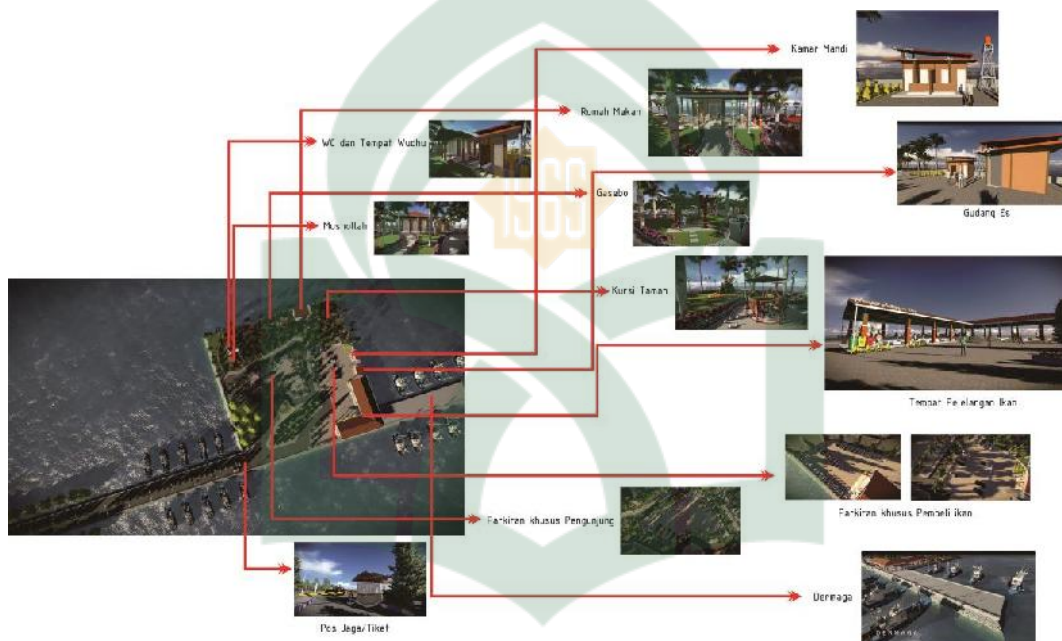
$$\text{Persentase bangunan} = 758,6 / 13.500 \times 100 = 5,6\%$$

BAB VI

APLIKASI DESAIN

A. Fasilitas Kawasan

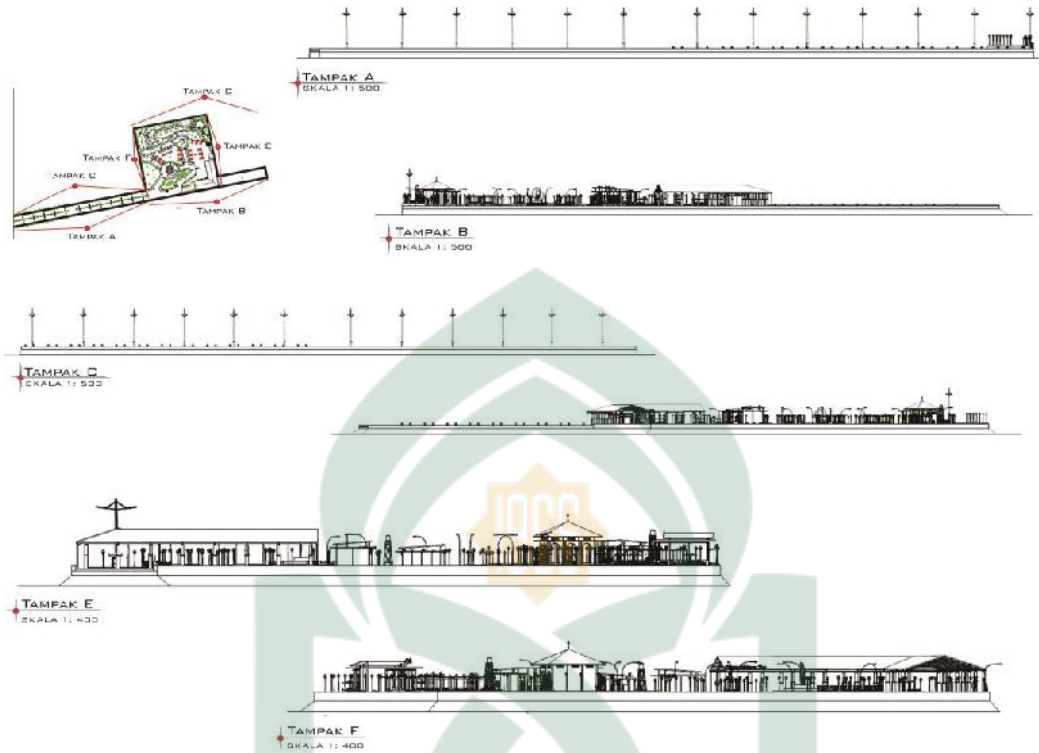
Bangunan-bangunan kawasan tempat pelelangan ikan merupakan fasilitas yang menunjang kegiatan di dalam kawasan. Ilustrasi desain bangunan di jelaskan pada gambar sebagai berikut:



Gambar VI.1: Ilustrasi Fasilitas Kawasan Tempat Pelelangan Ikan.
(Sumber: Olah Desain, 19 Agustus 2016)

Bentuk bangunan menggunakan arsitektur modern, hal ini ditandai dengan aplikasi material yang menggunakan kaca, aluminium composite panel, dan baja ringan.

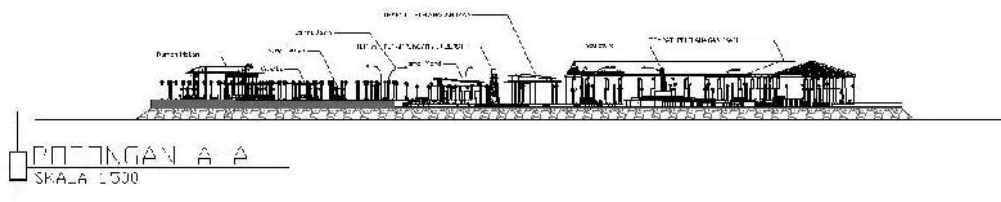
B. Tampak

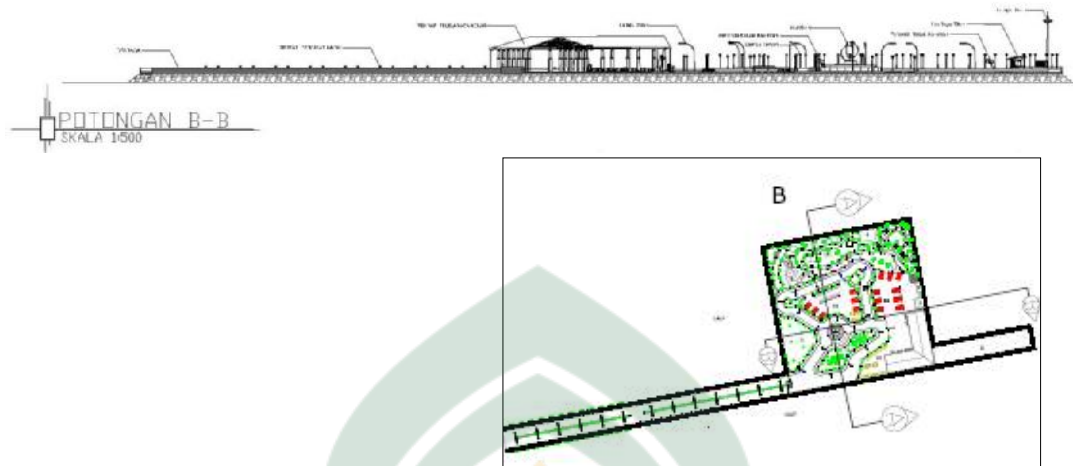


Gambar VI.2: Tampak Kawasan
(Sumber: Olah Desain, 22 Agustus 2016)

Tampak Kawasan di atas menampilkan hasil perancangan dua dimensi Kawasan Tempat Pelelangan Ikan. Dalam tampak kawasan ini dapat melihat bentuk desain dan perbandingan ketinggian desain.

C. Potongan






Gambar VI.3: Potongan Kawasan
(Sumber: Olah Desain, 22 Agustus 2016)

Gambar di atas adalah potongan kawasan yang terdiri dari dua bagian yaitu potongan A-A dan potongan B-B, dimana potongan A-A yaitu potongan dari arah Utara-Selatan. Sedangkan potongan B-B yaitu potongan dari arah Timur-Barat.


D. Perspektif



Gambar VI.4: Perspektif mata burung kawasan suasana pagi
(Sumber: Olah Desain, 23 Agustus 2016)



Gambar VI.5: Perspektif mata burung kawasan suasana sore
(Sumber: Olah Desain,23 Agustus 2016)



Gambar VI.6: Perspektif mata burung kawasan suasana malam
(Sumber: Olah Desain,23 Agustus 2016)



Gambar VI.7: Perspektif sculpture
(Sumber: Olah Desain,23 Agustus 2016)

E. Maket



Gambar VI.8: Foto maket view 1
(Sumber: Olah Desain,23 Agustus 2016)

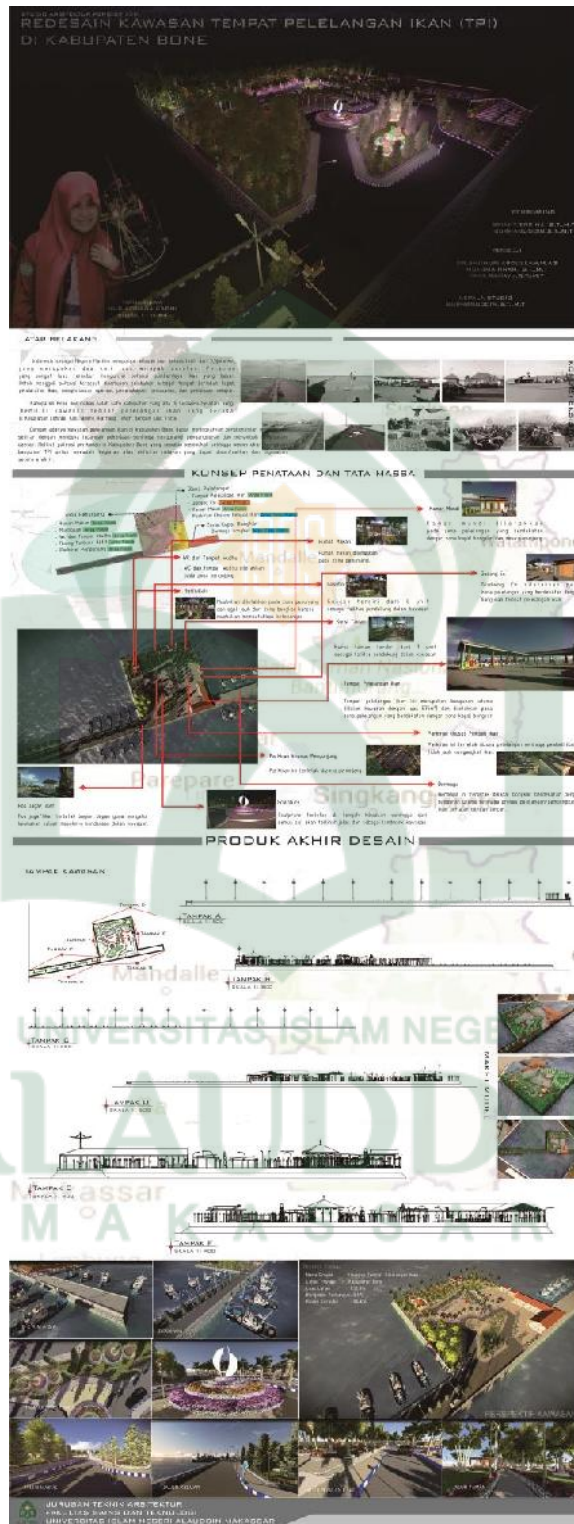


Gambar VI.9: Foto maket view 2
(Sumber: Olah Desain,23 Agustus 2016)



Gambar VI.10: Foto maket view 3
(Sumber: Olah Desain,23 Agustus 2016)

F. Banner



Gambar VI.11: Banner
(Sumber: Olah Desain, 23 Agustus 2016)

DAFTAR PUSTAKA

- Asiyanto, 2008, Metode Konstruksi Bangunan Pelabuhan, Universitas Indonesia (UI-Press), Jakarta
- Aswin Wijaya Arsyah, 2012, Pengembangan Pangkalan Ikan Soreang Pare-Pare, Skripsi Sarjana Fakultas Ilmu Kelautan dan Perikanan Universitas Hasanuddin Makassar (UNHAS), Makassar
- Artikelsiana, Saluran Penyebaran Islam di Indonesia, <http://www.artikelsiana.com/2014/11/saluran-penyebaran-islam-di-indonesia-cara.html>, (diakses 19 Mei 2015, Jam 15:20 Wita)
- Departemen Pendidikan Nasional, 2008, Kamus Besar Bahasa Indonesia Edisi Keempat, PT Gramedia Pustaka Umum, Jakarta
- Faubiany Varena, 2008, Kajian Sanitasi di Tempat Pendaratan ikan dan pelelangan ikan Muara Angke serta pengaruhnya terhadap kualitas ikan didaratkan, <http://repository.ipb.ac.id/bitstream/123456789/5399/4/C08vfa.pdf>, Skripsi Fakultas Perikanan dan Ilmu Kelautan Institut Pertanian Bogor (diakses 09 April 2015, Jam 19:10 Wita)
- Hayati Nurlaila, Hadist larangan jual-beli <http://lailahamkha.blogspot.com/2013/12/hadits-larangan-dalam-jual-beli.html>, (diakses 19 Mei 2015, Jam 15:30 Wita)
- Kantor Dinas Perikanan dan Kelautan Kabupaten Bone
- Kantor Pekerjaan Umum (PU) Kabupaten Bone
- Kantor UPTD (Unit Pelaksana Teknis Daerah) Pangkalan Pendaratan Ikan Lonrae Kab. Bone
- Noerzakiah Darajat Ramli, 2013, Skripsi Penataan Fasilitas Kawasan Pelabuhan Perikanan Bajoe, Skripsi Sarjana Fakultas Teknik Universitas Hasanuddin (UNHAS), Makassar

Salim Yulius, 2013, Kamus Lengkap Bahasa Indonesia Edisi Terbaru, Widyatamma Pressindo, Jakarta

Shihab M. Quraish, 2002, Tafsir Al. Mishbah: Pesan, Kesan dan Keserasian Al-Quran, Lentera Hati, Jakarta

Sultan Danial, 2007, Jurnal Evaluasi Rencana Pengembangan Pangkalan Pendaratan Ikan (PPI) Cempae, Fakultas Perikanan & Ilmu Kelautan, Universitas Muslim Indonesia (UMI), Makassar

Tjahjadi Sunarto, 1996, Data Arsitek/ Ernst Neufferst Jilid 1, Erlangga, Jakarta

Tjahjadi Sunarto, 2002, Data Arsitek/ Ernst Neufferst Jilid 2, Erlangga, Jakarta

Triatmodjo Bambang, 2011, Perencanaan Bangunan Pantai, Beta offset, Yogyakarta

Triatmodjo Bambang, 2010, Perencanaan Pelabuhan, Beta offset, Yogyakarta

Wibowo Dyan W, 2005, Dermaga Kapal Nelayan dan Tempat Pelelangan Ikan Regional Kabupaten Bantul, <http://eprints.uns.ac.id/7147/1/69002206200909321.pdf>, Skripsi Jurusan Arsitektur Universitas Sebelas Maret, (diakses 07 April 2015, Jam 16: 30 Wita)

Wiryawan A, 2008, Skripsi Perencanaan Pengembangan Pelabuhan Perikanan Samudra Kabupaten Cilacap, http://eprints.undip.ac.id/34090/5/1937_CHAPTER_II.pdf, (diakses 07 April 2015, Jam 19:30 Wita)

Website:

http://id.wikipedia.org/wiki/Tempat_pelelangan_ikan, (diakses 07 April 2015, Jam 16:35Wita)

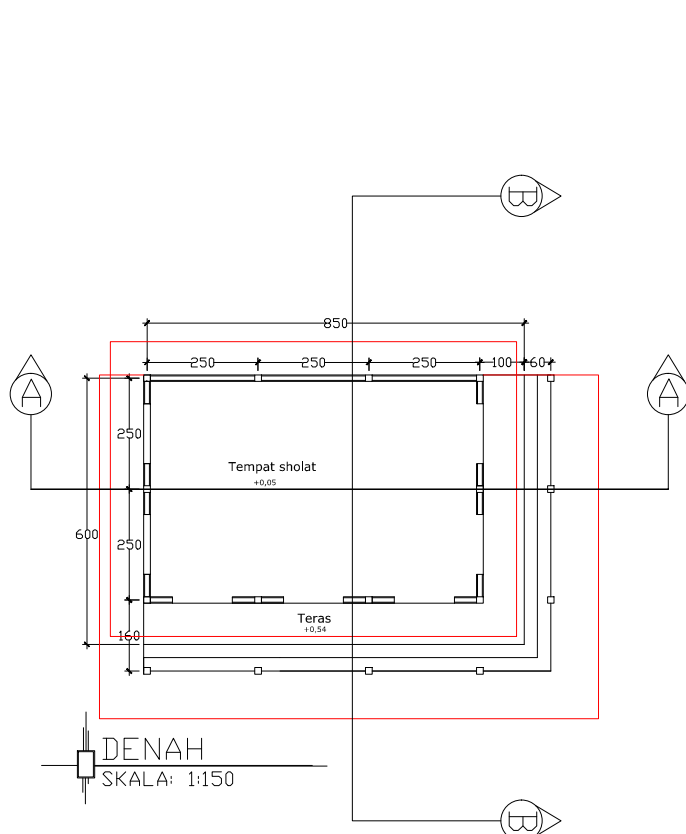
https://id.wikipedia.org/wiki/Kabupaten_Bone (diakses 13 Agustus 2015, Jam 14: 15 Wita)

[https://id.www. ELEMEN+URBAN+DESIGN.pptx](https://id.www.ELEMEN+URBAN+DESIGN.pptx) (diakses 09
September 2015, Jam 14:02 Wita)

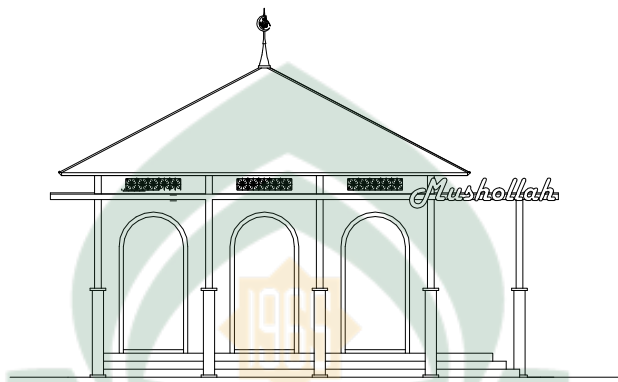
<http://www.indonetwork.co.id/>, (diakses 10 September 2015,
Jam 16:00 Wita)

<http://mesin-pendingin.tristar.blogspot.co.id>, (diakses 10 September 2015,
Jam 16:30 Wita)

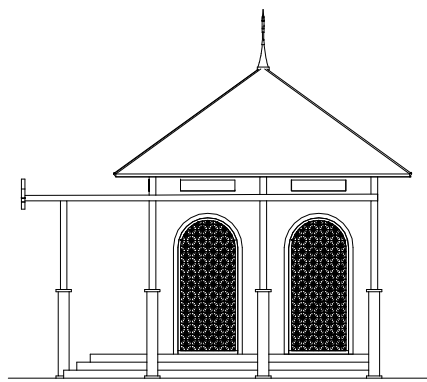




DENAH
SKALA: 1:150



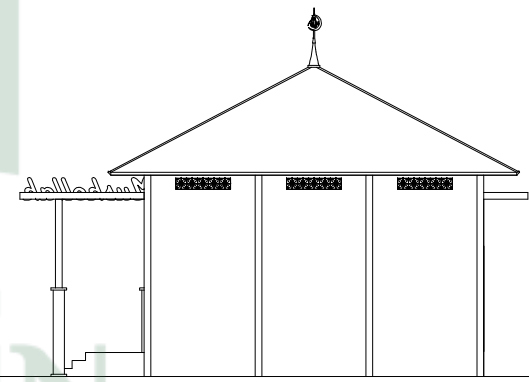
TAMPAK DEPAN
SKALA: 1:150



TAMPAK SAMPING KANAN
SKALA: 1:150




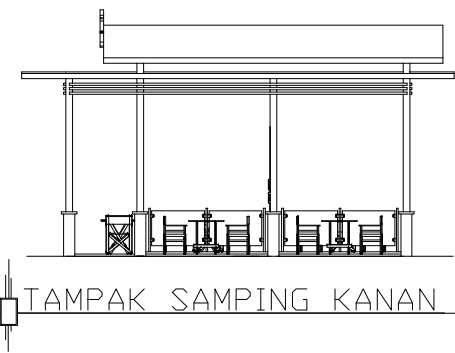
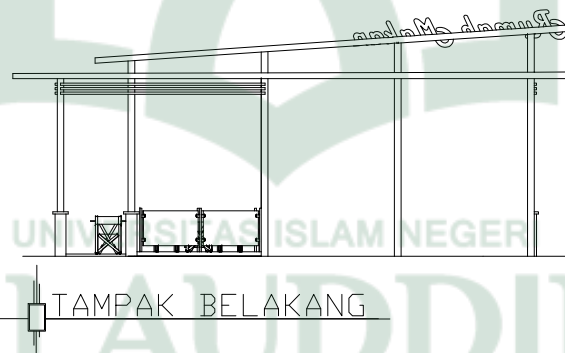
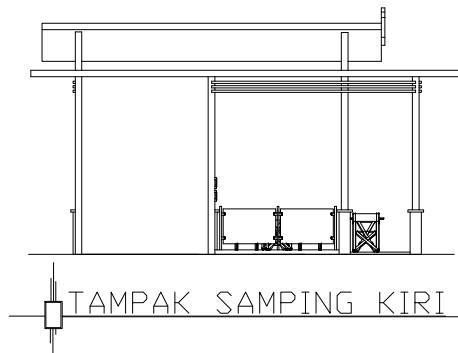

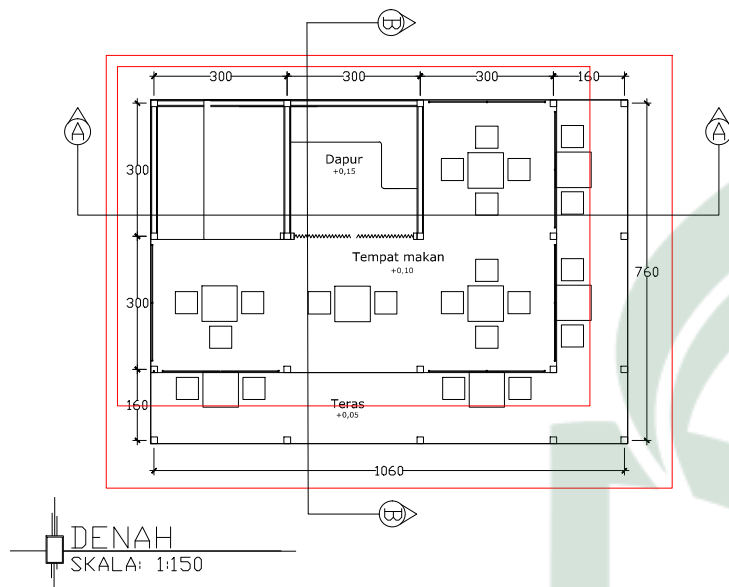
TAMPAK SAMPING KIRI
SKALA: 1:150




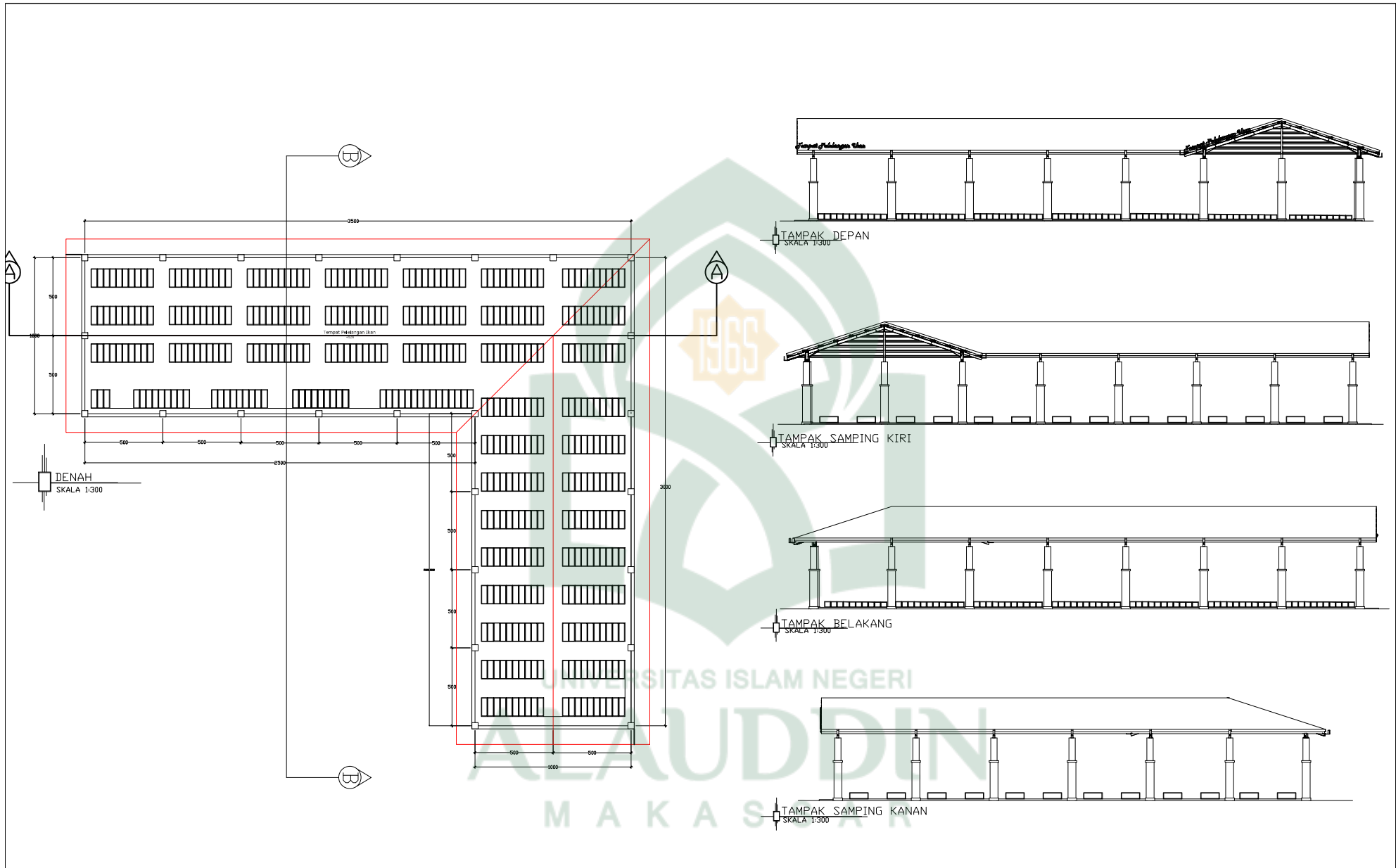
TAMPAK BELAKANG
SKALA: 1:150


UNIVERSITAS ISLAM NEGERI
ALAUDDIN
MAKASSAR

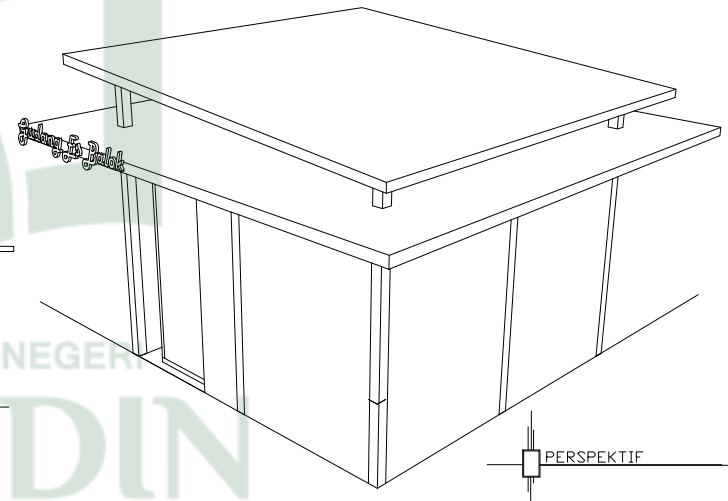
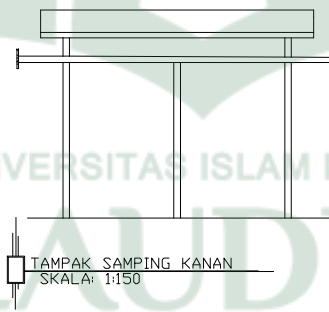
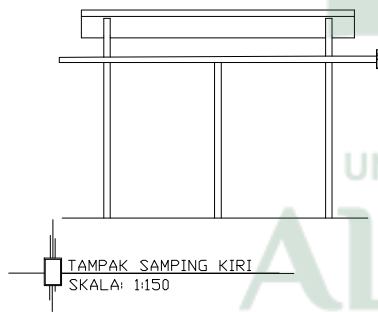
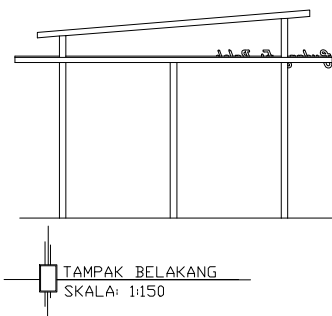
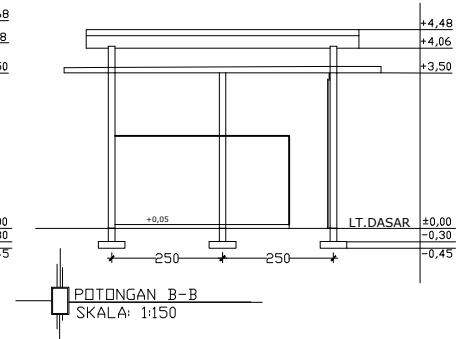
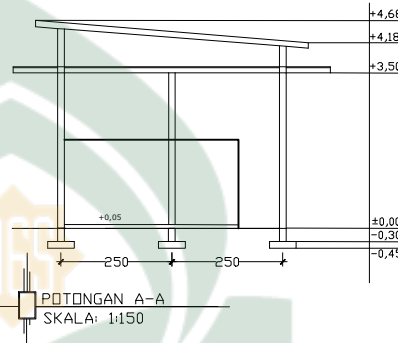
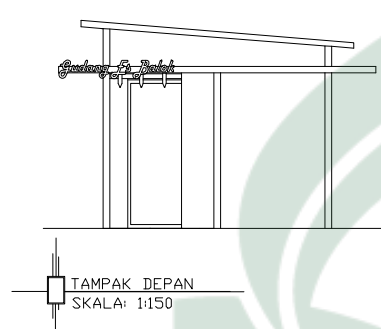
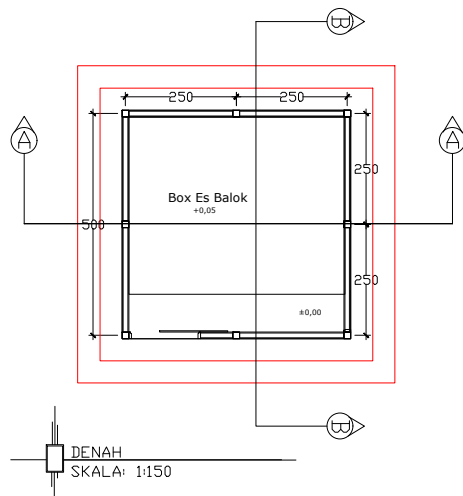
 JURUSAN ARSITEKTUR FAKULTAS SAINS DAN TEKNOLOGI UIN ALAUDDIN MAKASSAR 2016	STUDIO AKHIR ARSITEKTUR PERIODE XVIII 2016	MAHASISWA	PEMBIMBING	PENGUJI	JUDUL TUGAS AKHIR	GAMBAR	SKALA	NO. LEMBAR	JUMLAH LEMBAR	KEPALA STUDIO
		NUR AFRIANA KASMI 601.001.11.064	SRIANY ERSINA, S.T., M.T. BURHANUDDIN, S.T., M.T.	DR. SUHFI ABDULLAH, M.AG MUTHMAINNAH, S.T., M.T. IRMA RAHAYU, S.T., M.T.	REDESAIN KAWASAN TEMPAT PELELANGAN IKAN (TPI) DI KABUPATEN BONE	MUSHOLLAH	1 : 150	1		




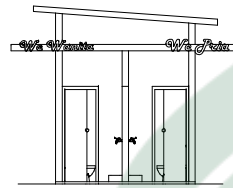
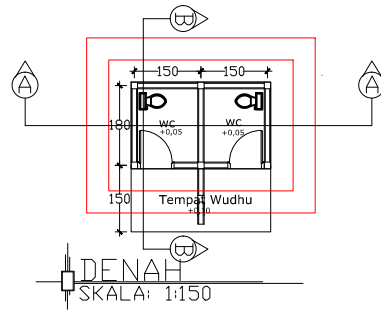
 JURUSAN ARSITEKTUR FAKULTAS SAINS DAN TEKNOLOGI UIN ALAUDDIN MAKASSAR 2016	STUDIO AKHIR ATRSITEKTUR PERIODE XVIII 2016	MAHASISWA	PEMBIMBING	PENGUJI	JUDUL TUGAS AKHIR	GAMBAR	SKALA	NO.LEMBAR	JUMLAH LEMBAR	KEPALA STUDIO
		NUR AFRIANA KASMI 601.001.11.064	SRIANY ERSINA,S.T.,M.T BURHANUDDIN,S.T.,M.T	DR.SUHUFU ABDULLAH,M,Ag MUTHMAINNAH,,S.T.,M.T IRMA RAHAYU,,S.T.,M.T	REDESAIN KAWASAN TEMPAT PELELANGAN IKAN (TPI) DI KABUPATEN BONE	TEMPAT PELELANGAN IKAN	1 : 230	1		



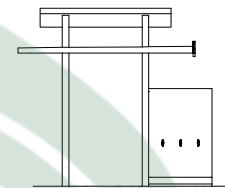
 JURUSAN ARSITEKTUR FAKULTAS SAINS DAN TEKNOLOGI UIN ALAUDDIN MAKASSAR 2016	STUDIO AKHIR ARSITEKTUR PERIODE XVIII 2016	MAHASISWA	PEMBIMBING	PENGUJI	JUDUL TUGAS AKHIR	GAMBAR	SKALA	NO. LEMBAR	JUMLAH LEMBAR	KEPALA STUDIO
		NUR AFRIANA KASMI 601.001.11.064	SRIANY ERSINA, S.T., M.T. BURHANUDDIN, S.T., M.T.	DR. SUHFI ABDULLAH, M.AG MUTHMAINNAH, S.T., M.T. IRMA RAHAYU, S.T., M.T.	REDESAIN KAWASAN TEMPAT PELELANGAN IKAN (TPI) DI KABUPATEN BONE	TEMPAT PELELANGAN IKAN	1 : 230	1		



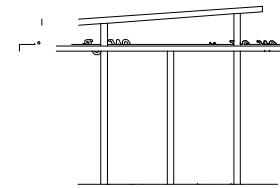
 JURUSAN ARSITEKTUR FAKULTAS SAINS DAN TEKNOLOGI UIN ALAUDDIN MAKASSAR 2016	STUDIO AKHIR ATRSITEKTUR PERIODE XVIII 2016	MAHASISWA NUR AFRIANA KASMI 601.001.11.064	PEMBIMBING SRIANY ERSINA,S.T.,M.T BURHANUDDIN,S.T.,M.T	PENGUJI DR.SUHUFU ABDULLAH,M.Ag MUTHMAINNAH,S.T.,M.T IRMA RAHAYU,S.T.,M.T	JUDUL TUGAS AKHIR REDESAIN KAWASAN TEMPAT PELELANGAN IKAN (TPI) DI KABUPATEN BONE	GAMBAR GUDANG ES BALOK	SKALA 1 : 150	NO.LEMBAR 1	JUMLAH LEMBAR	KEPALA STUDIO BURHANUDDIN,S.T.,M.T
UNIVERSITAS ISLAM NEGERI ALAUDDIN MAKASSAR										



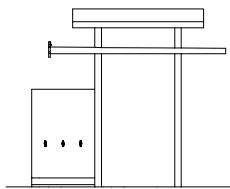
TAMPAK DEPAN
SKALA: 1:150



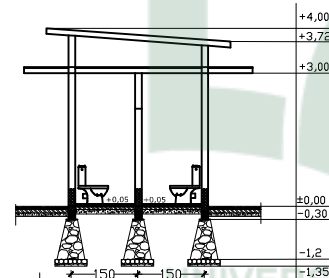
TAMPAK SAMPING KIRI
SKALA: 1:150



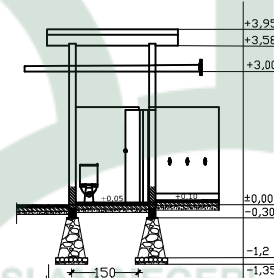
TAMPAK BELAKANG
SKALA: 1:150



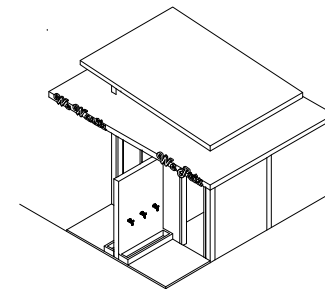
TAMPAK SAMPING KANAN
SKALA: 1:150



POTONGAN A-A
SKALA: 1:150




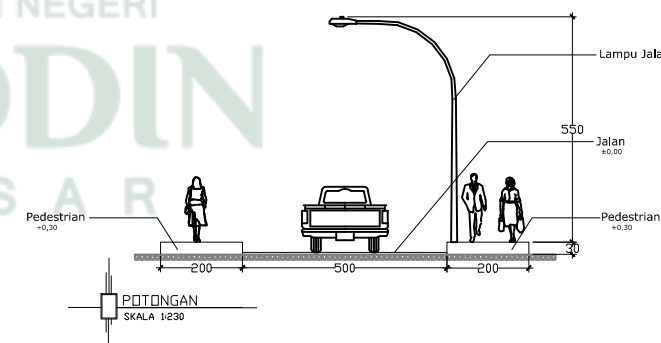
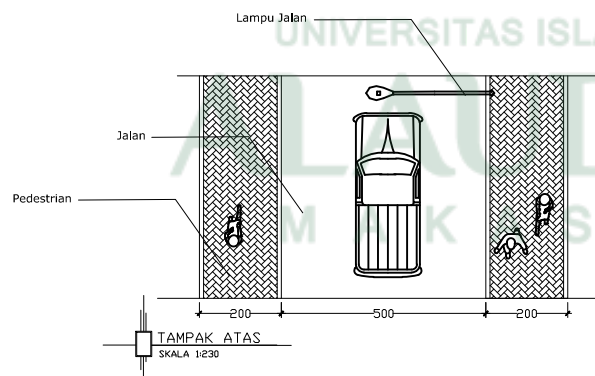
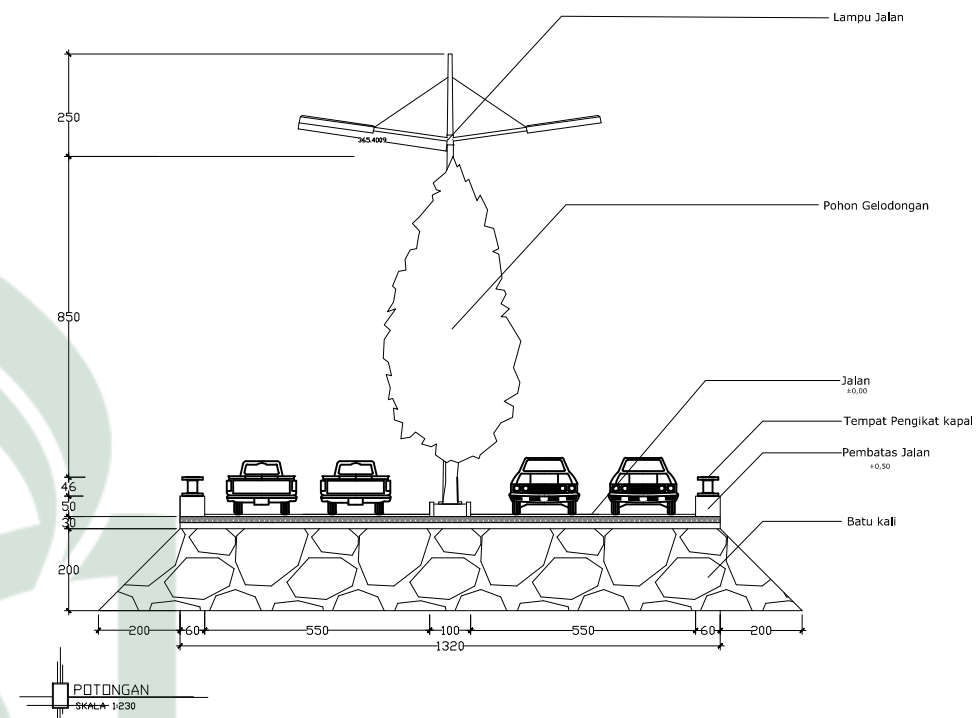
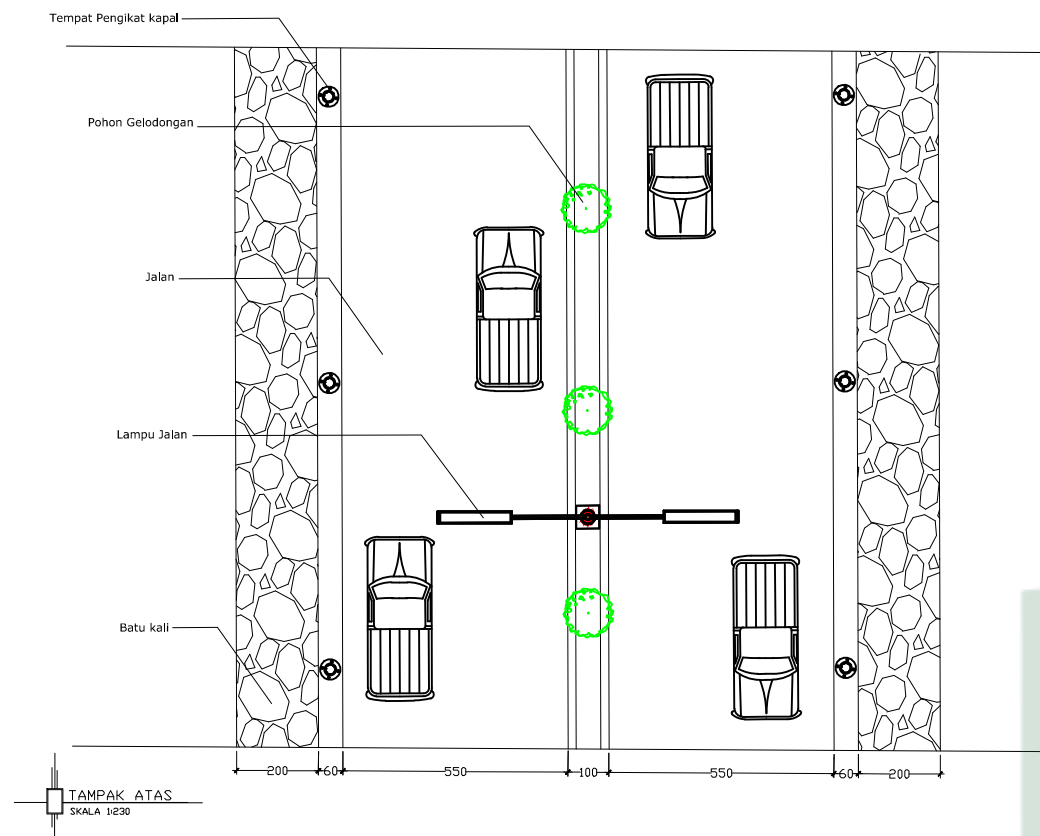
POTONGAN B-B
SKALA: 1:150


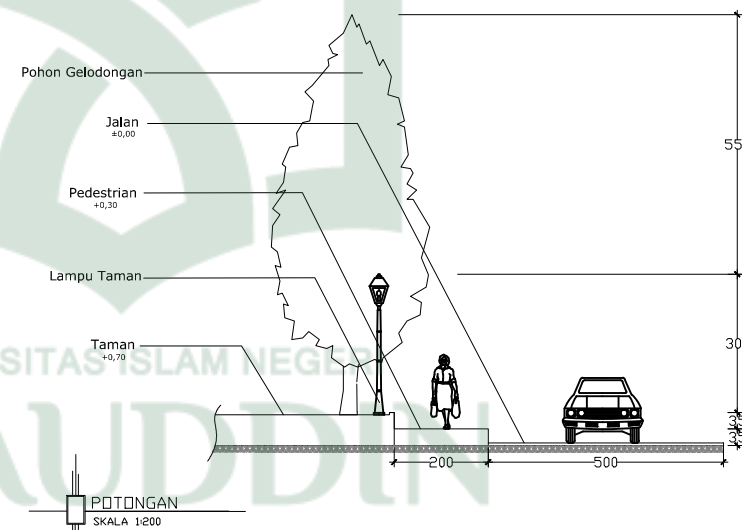
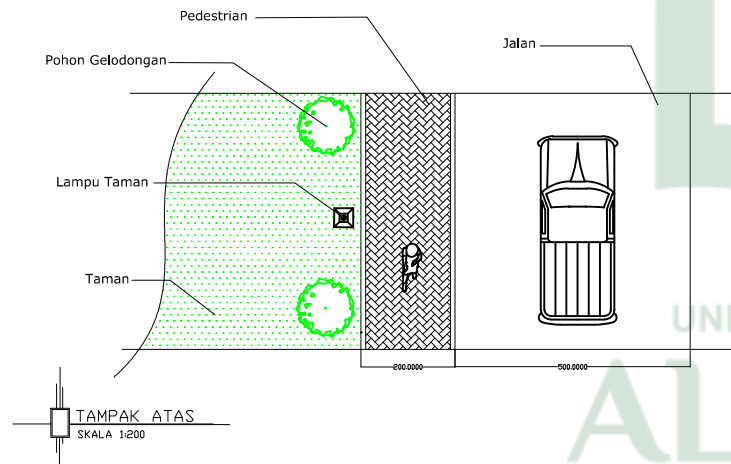
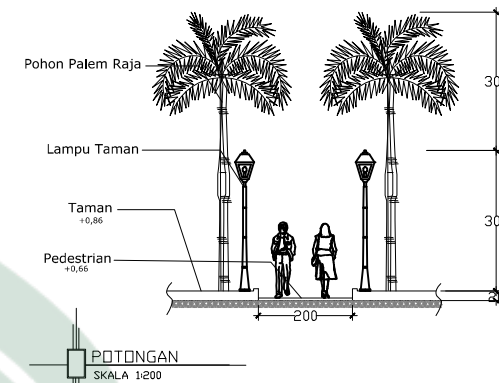
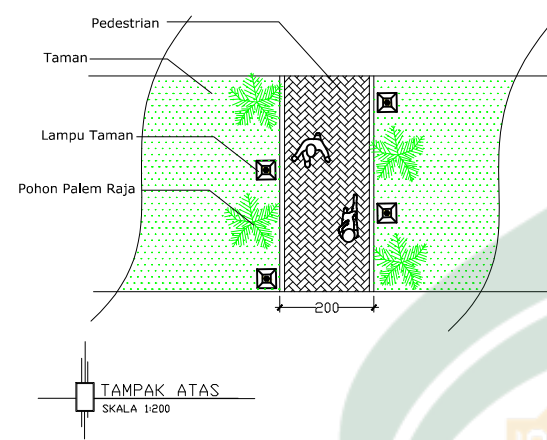



PERSPEKTIF

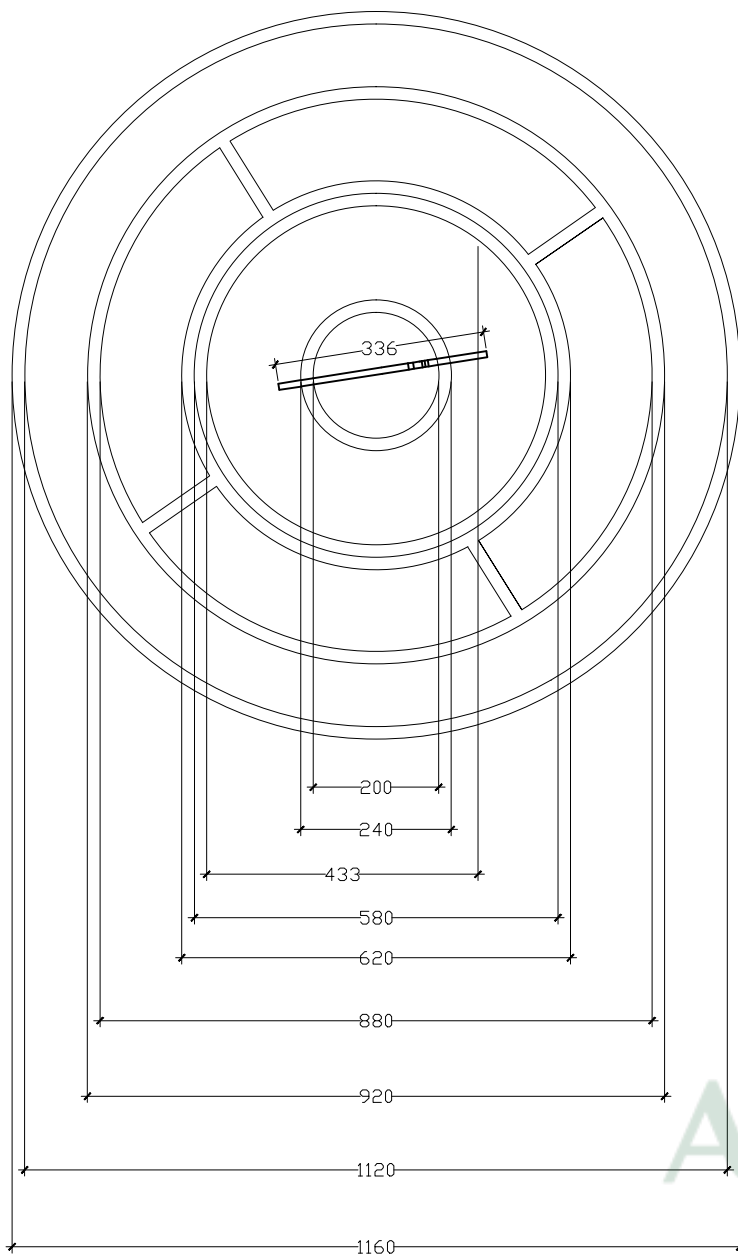
UNIVERSITAS ISLAM ALAUDDIN
MAKASSAR

 JURUSAN ARSITEKTUR FAKULTAS SAINS DAN TEKNOLOGI UIN ALAUDDIN MAKASSAR 2016	STUDIO AKHIR ATRSITEKTUR PERIODE XVIII 2016	MAHASISWA	PEMBIMBING	PENGUJI	JUDUL TUGAS AKHIR	GAMBAR	SKALA	NO.LEMBAR	JUMLAH LEMBAR	KEPALA STUDIO
		NUR AFRIANA KASMI 601.001.11.064	SRIANY ERSINA,S.T.,M.T BURHANUDDIN,S.T.,M.T	DR.SUHUFU ABDULLAH,M,Ag MUTHMAINNAH,,S.T.,M.T IRMA RAHAYU,,S.T.,M.T	REDESAIN KAWASAN TEMPAT PELELANGAN IKAN (TPI) DI KABUPATEN BONE	WC DAN TEMPAT WUDHU	1 : 150	1		BURHANUDDIN,,S.T.,M.T

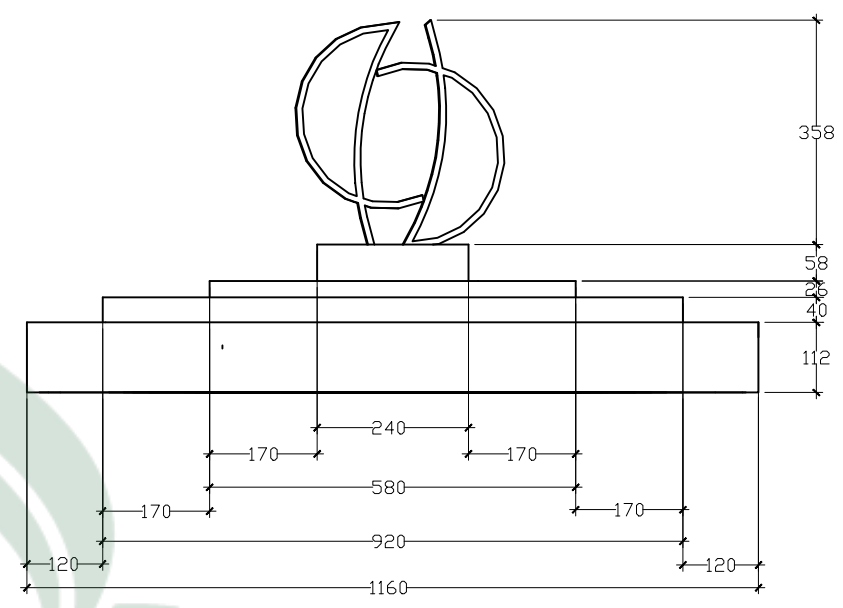




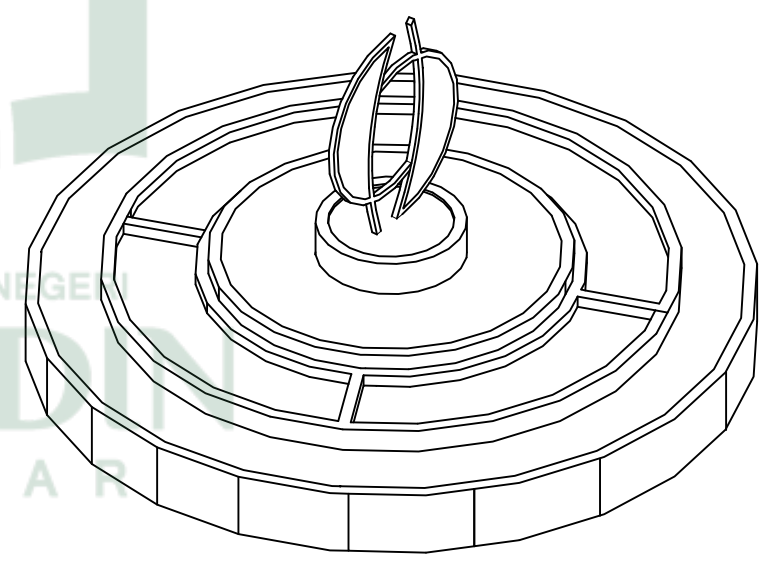
 JURUSAN ARSITEKTUR FAKULTAS SAINS DAN TEKNOLOGI UIN ALAUDDIN MAKASSAR 2016	STUDIO AKHIR ATRSITEKTUR PERIODE XVIII 2016	MAHASISWA	PEMBIMBING	PENGUJI	JUDUL TUGAS AKHIR	GAMBAR	SKALA	NO.LEMBAR	JUMLAH LEMBAR	KEPALA STUDIO
		NUR AFRIANA KASMI 601.001.11.064	SRIANY ERSINA,S.T.,M.T BURHANUDDIN,S.T.,M.T	DR.SUHUFU ABDULLAH,M.Ag MUTHMAINNAH,,S.T.,M.T IRMA RAHAYU,,S.T.,M.T	REDESAIN KAWASAN TEMPAT PELELANGAN IKAN (TPI) DI KABUPATEN BONE	DETAIL PEDESTRIAN	1 : 200			




DENAH SCULPTURE
SKALA 1:150




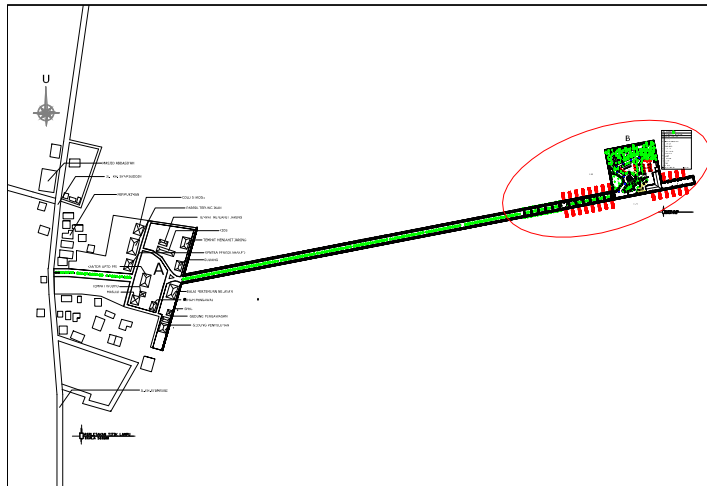
TAMPAK SCULPTURE
SKALA 1:150



PERSPEKTIF SCULPTURE
SKALA 1:150

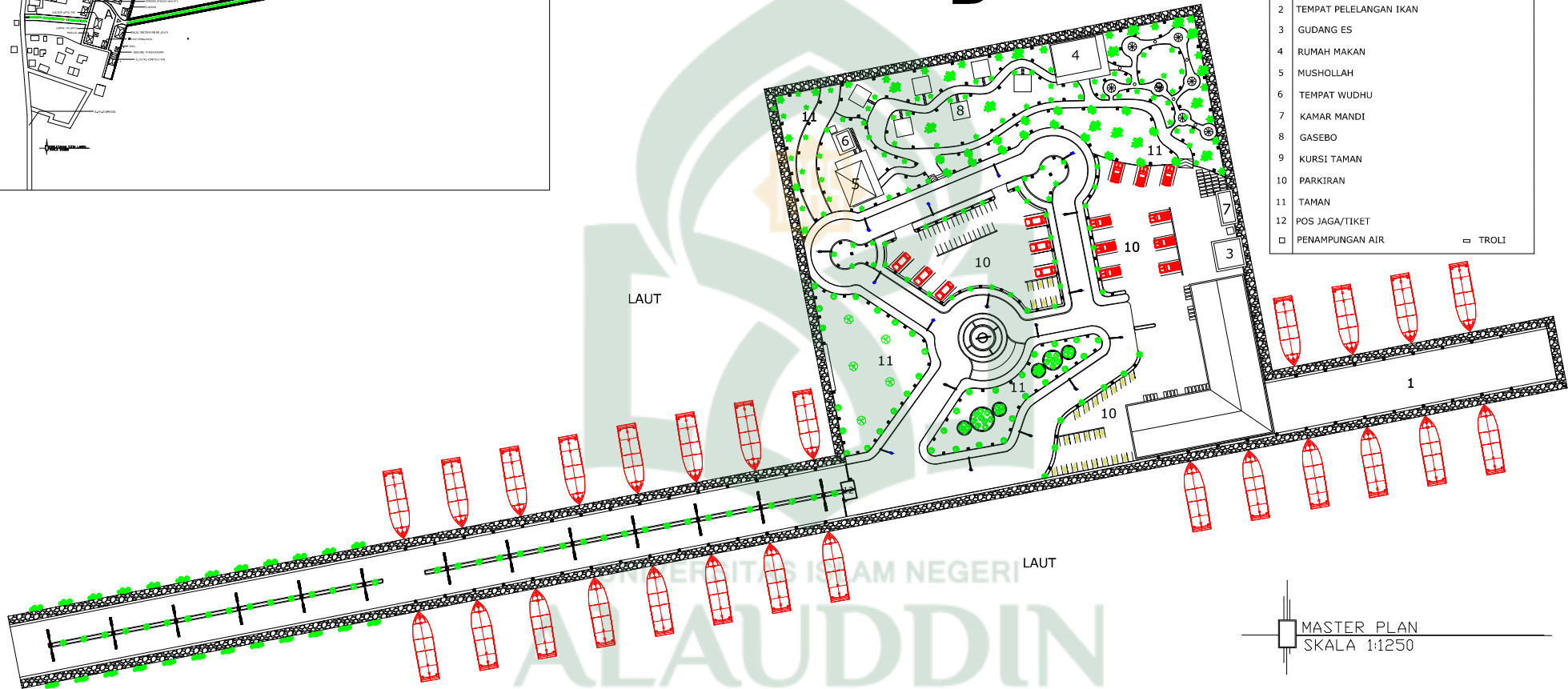


 JURUSAN ARSITEKTUR FAKULTAS SAINS DAN TEKNOLOGI UIN ALAUDDIN MAKASSAR 2016	STUDIO AKHIR ARSITEKTUR PERIODE XVIII 2016	MAHASISWA	PEMBIMBING	PENGUJI	JUDUL TUGAS AKHIR	GAMBAR	SKALA	NO.LEMBAR	JUMLAH LEMBAR	KEPALA STUDIO
		NUR AFRIANA KASMI 601.001.11.064	SRIANY ERSINA,S.T.,M.T BURHANUDDIN,S.T.,M.T	DR.SUHUPI ABDULLAH,M.Ag MUTHMAINNAH,,S.T.,M.T IRMA RAHAYU,,S.T.,M.T	REDESAIN KAWASAN TEMPAT PELELANGAN IKAN (TPI) DI KABUPATEN BONE	DETAIL SCULPTURE	1 : 150			




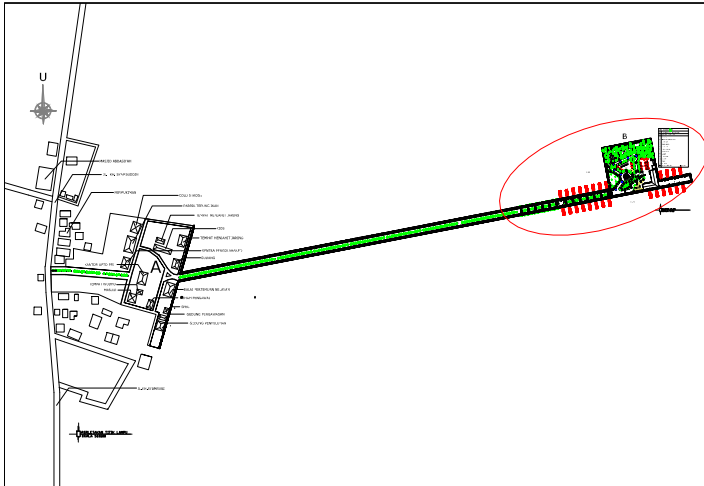
B

KETERANGAN	
A	KAWASAN YANG DI PERTAHANKAN
B	KAWASAN PERANCANGAN
1	DERMAGA
2	TEMPAT PELELANGAN IKAN
3	GUDANG ES
4	RUMAH MAKAN
5	MUSHOLLAH
6	TEMPAT WUDHU
7	KAMAR MANDI
8	GASEBO
9	KURSI TAMAN
10	PARKIRAN
11	TAMAN
12	POS JAGA/TIKET
□	PENAMPUNGAN AIR
□	TROLI

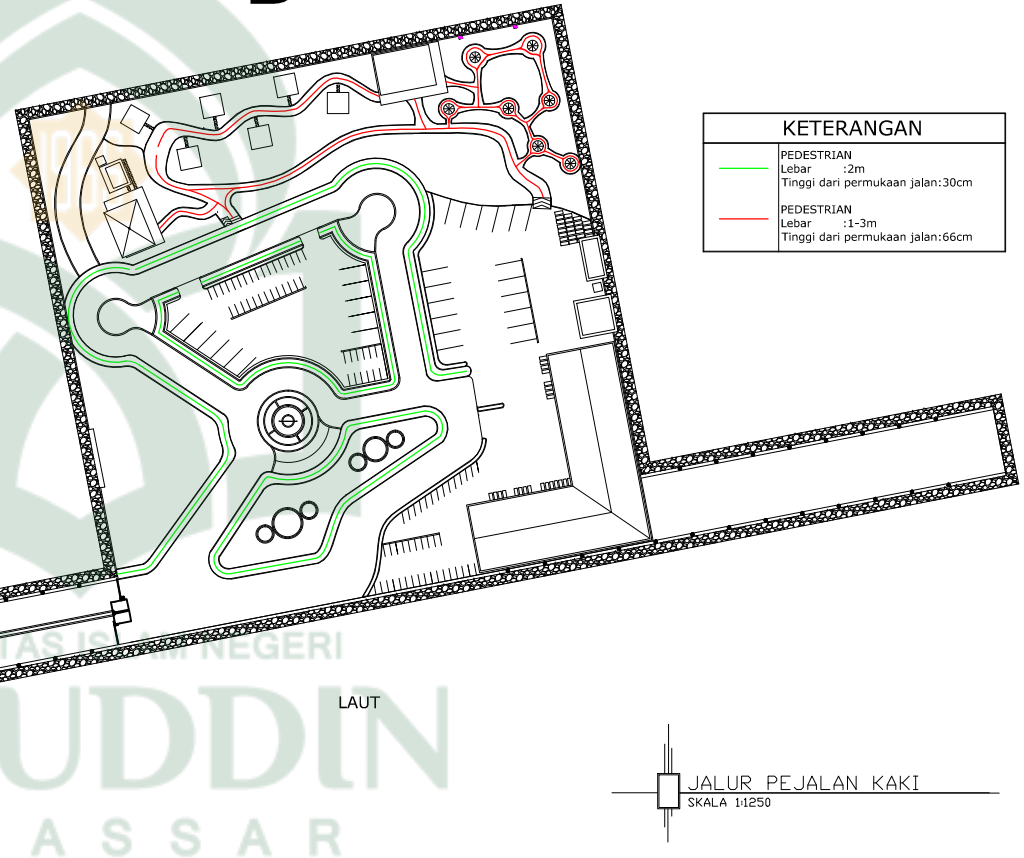


MASTER PLAN
SKALA 1:1250

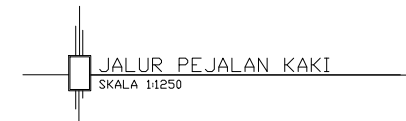
 JURUSAN ARSITEKTUR FAKULTAS SAINS DAN TEKNOLOGI UIN ALAUDDIN MAKASSAR 2016	STUDIO AKHIR ARSITEKTUR PERIODE XVIII 2016	MAHASISWA	PEMBIMBING	PENGUJI	JUDUL TUGAS AKHIR	GAMBAR	SKALA	NO. LEMBAR	JUMLAH LEMBAR	KEPALA STUDIO
		NUR AFRIANA KASMI 601.001.11.064	SRIANY ERSINA, S.T., M.T. BURHANUDDIN, S.T., M.T.	DR. SUHUFU ABDULLAH, M.Ag MUTHMAINNAH, S.T., M.T. IRMA RAHAYU, S.T., M.T.	REDESAIN KAWASAN TEMPAT PELELANGAN IKAN (TPI) DI KABUPATEN BONE	MASTER PLAN	1 : 1250			




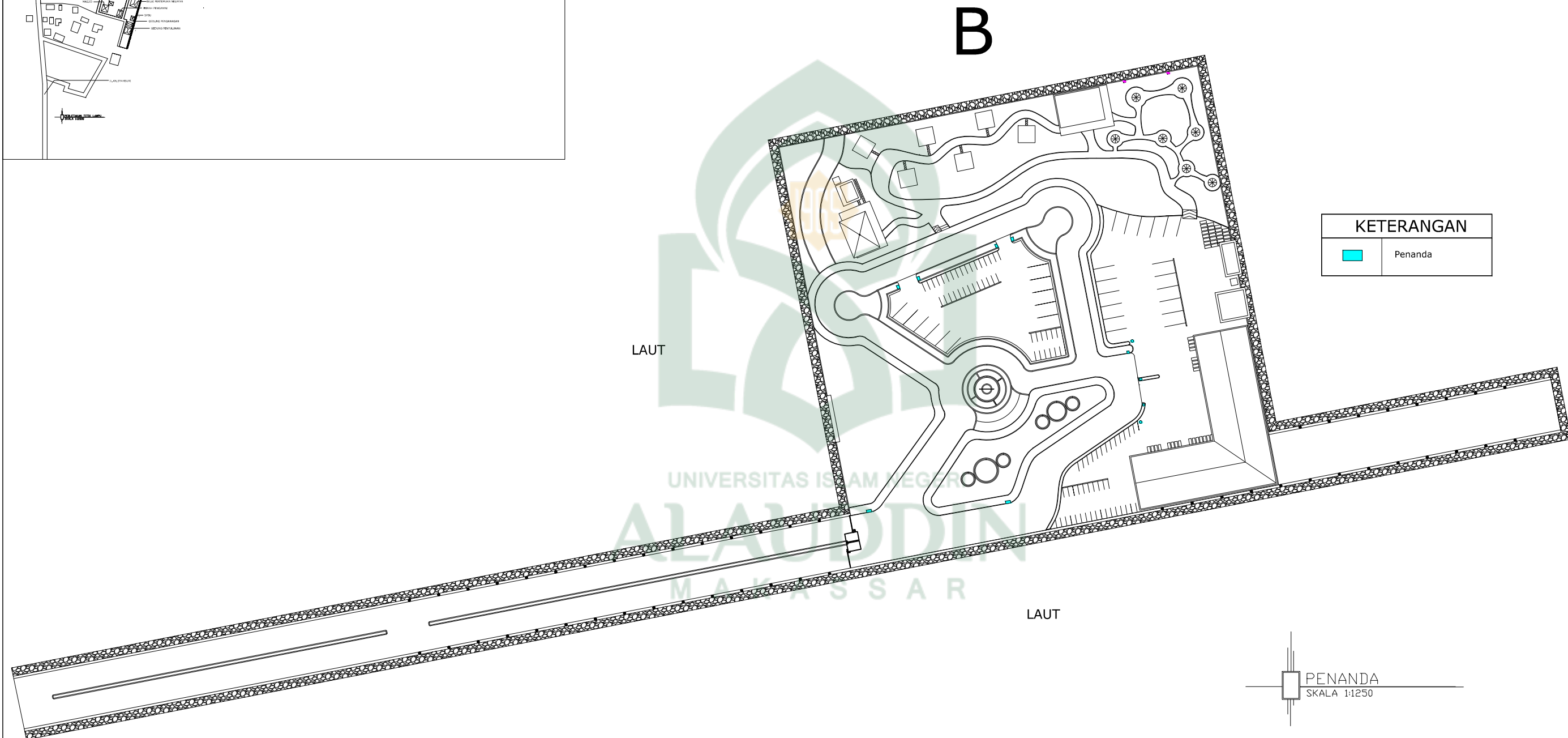
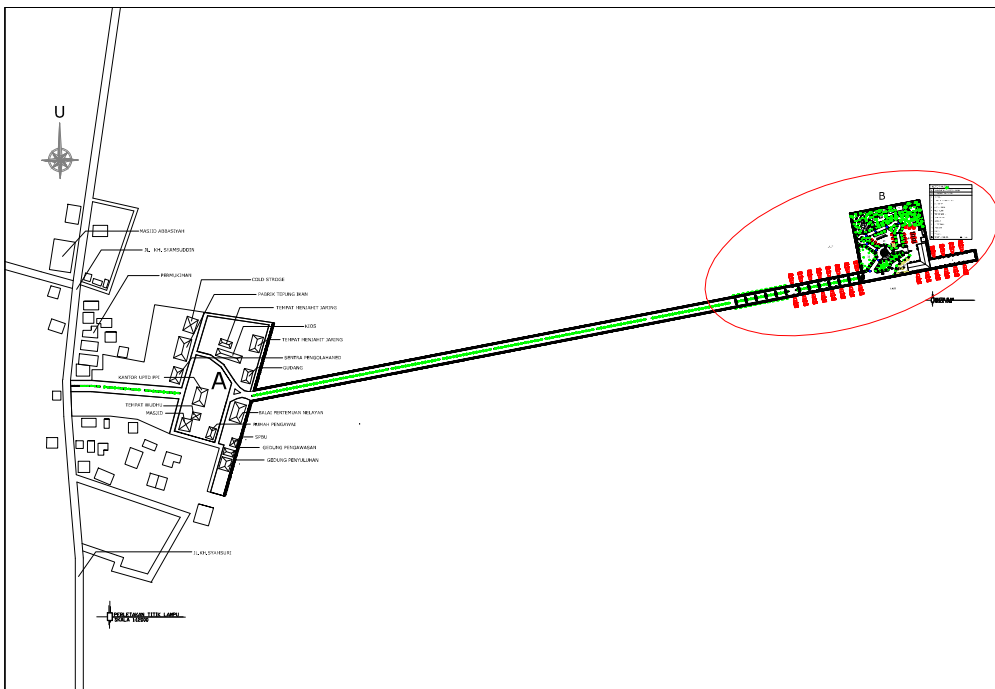
B




KETERANGAN	
—	PEDESTRIAN Lebar :2m Tinggi dari permukaan jalan:30cm
—	PEDESTRIAN Lebar :1-3m Tinggi dari permukaan jalan:66cm

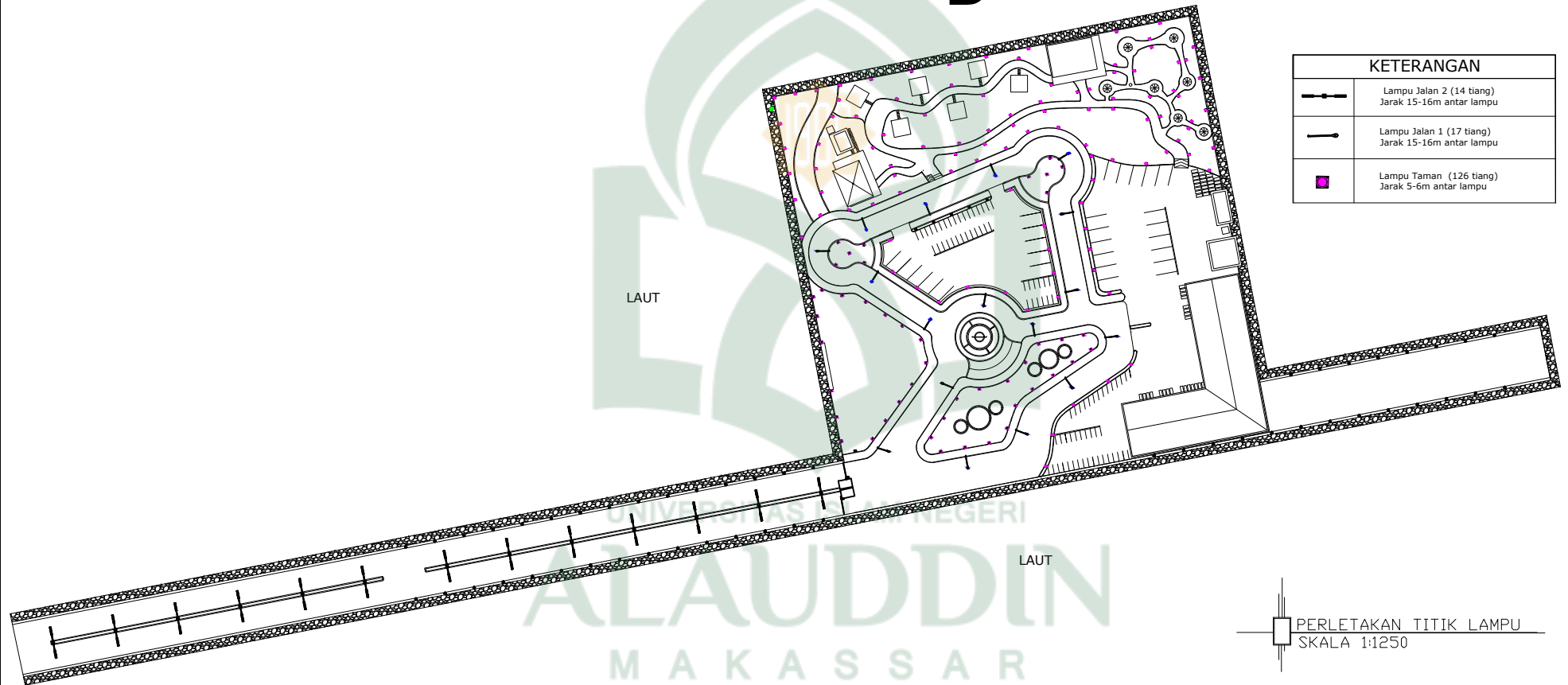



 JURUSAN ARSITEKTUR FAKULTAS SAINS DAN TEKNOLOGI UIN ALAUDDIN MAKASSAR 2016	STUDIO AKHIR ARSITEKTUR PERIODE XVIII 2016	MAHASISWA	PEMBIMBING	PENGUJI	JUDUL TUGAS AKHIR	GAMBAR	SKALA	NO. LEMBAR	JUMLAH LEMBAR	KEPALA STUDIO
		NUR AFRIANA KASMI 601.001.11.064	SRIANY ERSINA, S.T., M.T. BURHANUDDIN, S.T., M.T.	DR. SUHUFU ABDULLAH, M.Ag MUTHMAINNAH, S.T., M.T IRMA RAHAYU, S.T., M.T	REDESAIN KAWASAN TEMPAT PELELANGAN IKAN (TPI) DI KABUPATEN BONE	JALUR PEJALAN KAKI	1 : 1250			

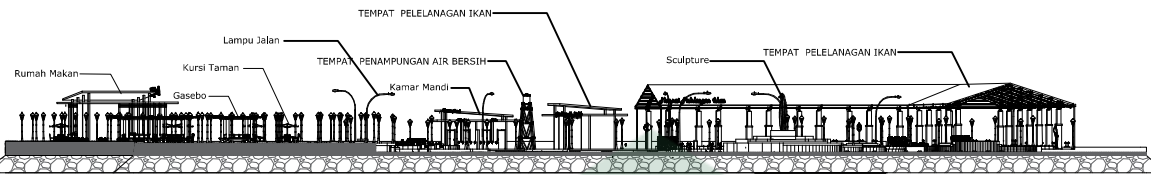


 JURUSAN ARSITEKTUR FAKULTAS SAINS DAN TEKNOLOGI UIN ALAUDDIN MAKASSAR 2016	STUDIO AKHIR ARSITEKTUR PERIODE XVIII 2016	MAHASISWA	PEMBIMBING	PENGUJI	JUDUL TUGAS AKHIR	GAMBAR	SKALA	NO.LEMBAR	JUMLAH LEMBAR	KEPALA STUDIO
		NUR AFRIANA KASMI 601.001.11.064	SRIANY ERSINA,S.T.,M.T BURHANUDDIN,S.T.,M.T	DR.SUHUPI ABDULLAH,M.Ag MUTHMAINNAH,,S.T.,M.T IRMA RAHAYU,,S.T.,M.T	REDESAIN KAWASAN TEMPAT PELELANGAN IKAN (TPI) DI KABUPATEN BONE	PENANDA	1 : 1250			


B



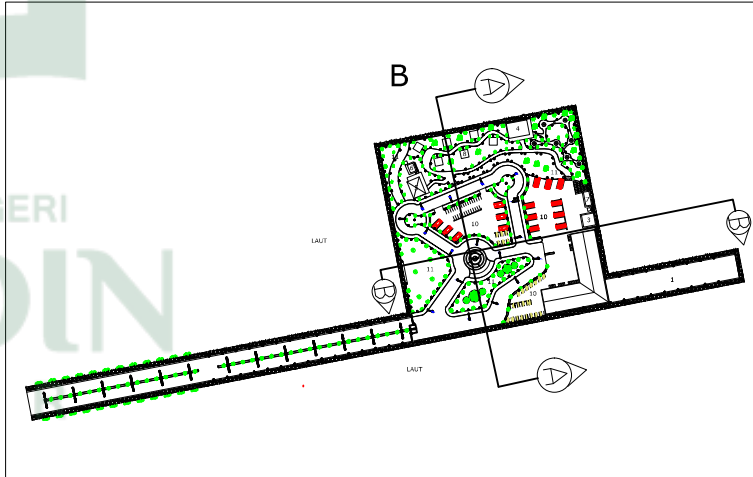
 <p>JURUSAN ARSITEKTUR FAKULTAS SAINS DAN TEKNOLOGI UIN ALAUDDIN MAKASSAR 2016</p>	<p>STUDIO AKHIR ARSITEKTUR PERIODE XVIII 2016</p>	<p>MAHASISWA NUR AFRIANA KASMI 601.001.11.064</p>	<p>PEMBIMBING SRIANY ERSINA,S.T.,M.T BURHANUDDIN,S.T.,M.T</p>	<p>PENGUJI DR.SUHUFU ABDULLAH,M.Ag MUTHMAINNAH,S.T.,M.T IRMA RAHAYU,S.T.,M.T</p>	<p>JUDUL TUGAS AKHIR REDESAIN KAWASAN TEMPAT PELELANGAN IKAN (TPI) DI KABUPATEN BONE</p>	<p>GAMBAR PERLETAKAN TITIK LAMPU</p>	<p>SKALA 1 : 1250</p>	<p>NO.LEMBAR 1</p>	<p>JUMLAH LEMBAR</p>	<p>KEPALA STUDIO BURHANUDDIN,S.T.,M.T</p>
---	---	---	---	--	--	--	---------------------------	------------------------	----------------------	---




POTONGAN A-A
SKALA 1:650


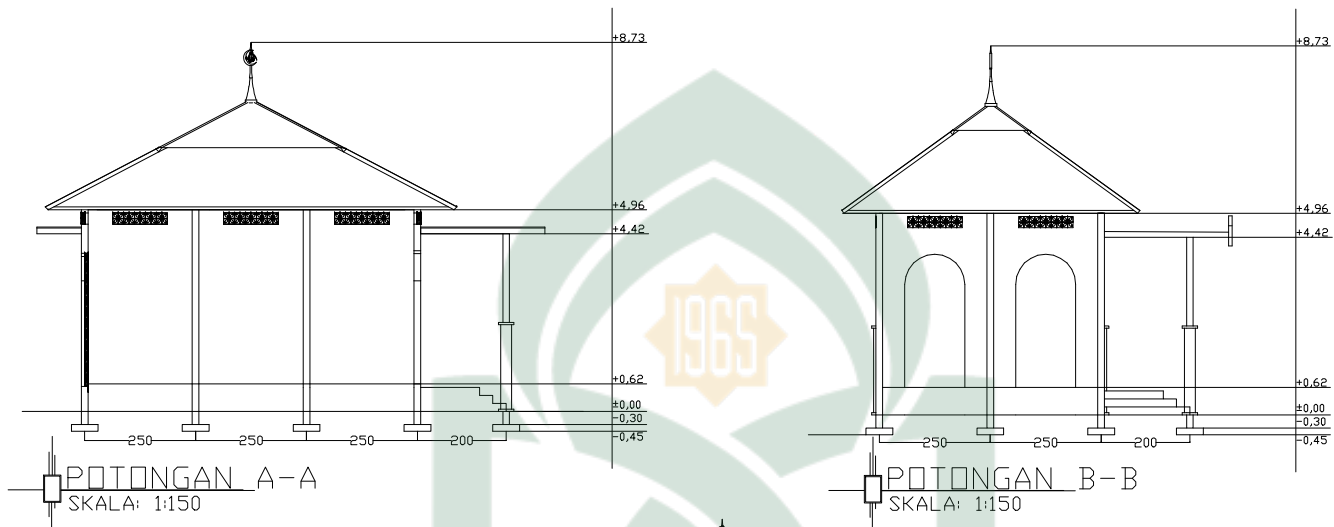



POTONGAN B-B
SKALA 1:650




UNIVERSITAS ISLAM NEGERI
ALAUDDIN
MAKASSAR



 JURUSAN ARSITEKTUR FAKULTAS SAINS DAN TEKNOLOGI UIN ALAUDDIN MAKASSAR 2016	STUDIO AKHIR ARSITEKTUR PERIODE XVIII 2016	MAHASISWA	PEMBIMBING	PENGUJI	JUDUL TUGAS AKHIR	GAMBAR	SKALA	JUMLAH LEMBAR	KEPALA STUDIO
		NUR AFRIANA KASMI 601.001.11.064	SRIANY ERSINA,S.T.,M.T BURHANUDDIN,S.T.,M.T	DR.SUHFI ABDULLAH,M.Ag MUTHMAINNAH,.S.T.,M.T IRMA RAHAYU,.S.T.,M.T	REDESAIN KAWASAN TEMPAT PELELANGAN IKAN (TPI) DI KABUPATEN BONE	POTONGAN A & B	1 : 650		BURHANUDDIN,.S.T.,M.T




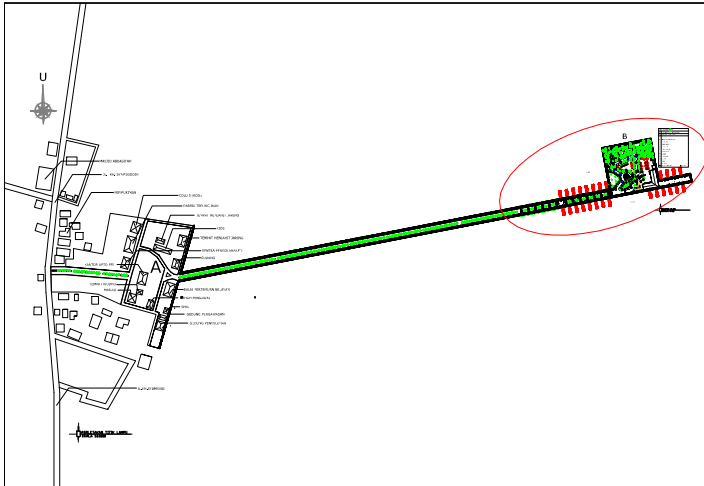
 JURUSAN ARSITEKTUR FAKULTAS SAINS DAN TEKNOLOGI UIN ALAUDDIN MAKASSAR 2016	STUDIO AKHIR ATRSITEKTUR PERIODE XVIII 2016	MAHASISWA	PEMBIMBING	PENGUJI	JUDUL TUGAS AKHIR	GAMBAR	SKALA	NO.LEMBAR	JUMLAH LEMBAR	KEPALA STUDIO
		NUR AFRIANA KASMI 601.001.11.064	SRIANY ERSINA,S.T.,M.T BURHANUDDIN,S.T.,M.T	DR.SUHFI ABDULLAH,M,Ag MUTHMAINNAH,,S.T.,M.T IRMA RAHAYU,,S.T.,M.T	REDESAIN KAWASAN TEMPAT PELELANGAN IKAN (TPI) DI KABUPATEN BONE	POTONGAN MUSHDILLAH	1 : 150	1		



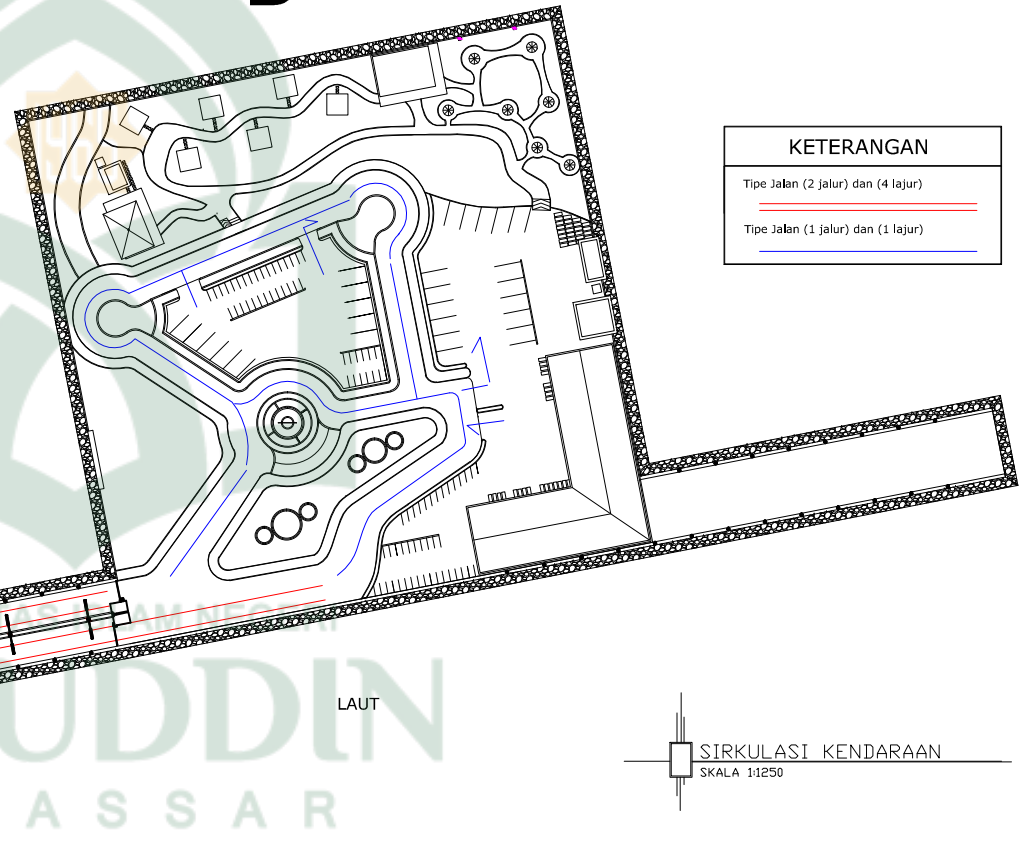

 SALURAN AIR HUJAN DAN AIR BERSIH
 (BANGUNAN UTAMA)
 SKALA 1:230

KETERANGAN	
	Saluran Air Hujan
	Saluran Air Kotor

 JURUSAN ARSITEKTUR FAKULTAS SAINS DAN TEKNOLOGI UIN ALAUDDIN MAKASSAR 2016	STUDIO AKHIR ARSITEKTUR PERIODE XVIII 2016	MAHASISWA	PEMBIMBING	PENGUJI	JUDUL TUGAS AKHIR	GAMBAR	SKALA	NO. LEMBAR	JUMLAH LEMBAR	KEPALA STUDIO
		NUR AFRIANA KASMI 601.001.11.064	SRIANY ERSINA, S.T., M.T BURHANUDDIN, S.T., M.T	DR. SUHUFI ABDULLAH, M.Ag MUTHMAINNAH, S.T., M.T IRMA RAHAYU, S.T., M.T	REDESAIN KAWASAN TEMPAT PELELANGAN IKAN (TPI) DI KABUPATEN BONE	SALURAN AIR HUJAN DAN AIR BERSIH (BANGUNAN UTAMA)	1 : 230	1		BURHANUDDIN, S.T., M.T



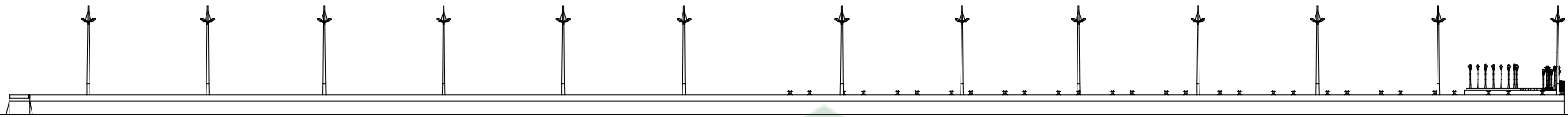
B



KETERANGAN	
Tipe Jalan (2 jalur) dan (4 jalur)	
Tipe Jalan (1 jalur) dan (1 jalur)	



<p>JURUSAN ARSITEKTUR FAKULTAS SAINS DAN TEKNOLOGI UIN ALAUDDIN MAKASSAR 2016</p>	<p>STUDIO AKHIR ATRSITEKTUR PERIODE XVIII 2016</p>	MAHASISWA	PEMBIMBING	PENGUJI	JUDUL TUGAS AKHIR	GAMBAR	SKALA	NO.LEMBAR	JUMLAH LEMBAR	KEPALA STUDIO
		NUR AFRIANA KASMI 601.001.11.064	SRIANY ERSINA,S.T.,M.T BURHANUDDIN,S.T.,M.T	DR.SUHFI ABDULLAH,M.Ag MUTHMAINNAH,S.T.,M.T IRMA RAHAYU,S.T.,M.T	REDESAIN KAWASAN TEMPAT PELELANGAN IKAN (TPI) DI KABUPATEN BONE	SIRKULASI KENDARAAN	1 : 1250			BURHANUDDIN,S.T.,M.T

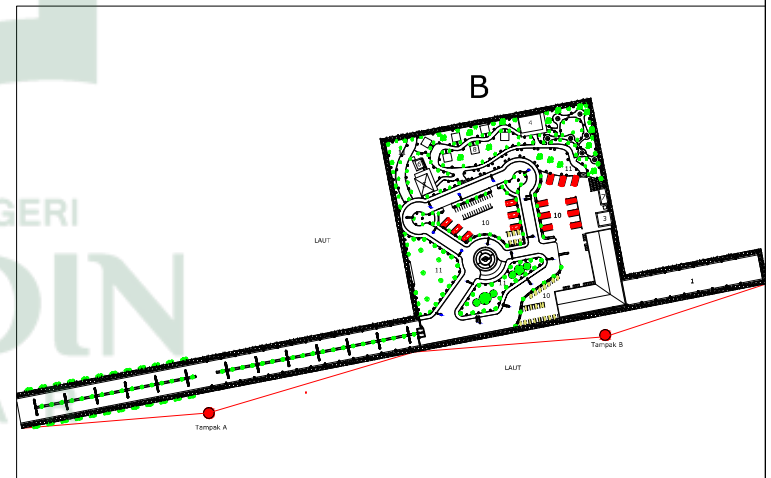



TAMPAK A
SKALA 1:700

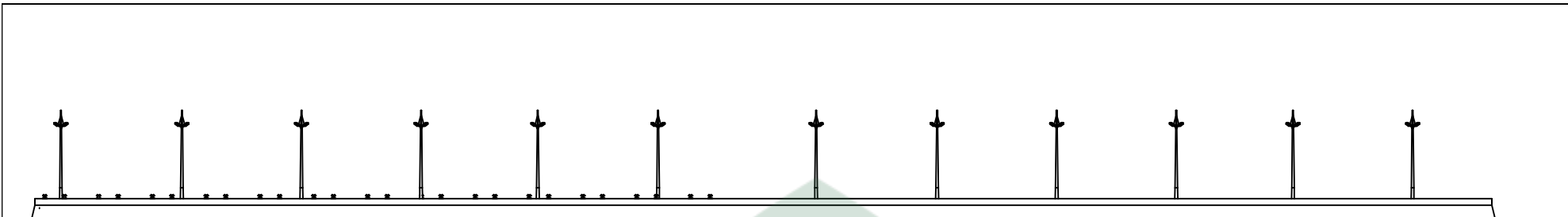


TAMPAK B
SKALA 1:700

UNIVERSITAS ISLAM NEGERI
ALAUDDIN
MAKASSAR



 JURUSAN ARSITEKTUR FAKULTAS SAINS DAN TEKNOLOGI UIN ALAUDDIN MAKASSAR 2016	STUDIO AKHIR ARSITEKTUR PERIODE XVIII 2016	MAHASISWA NUR AFRIANA KASMI 601.001.11.064	PEMBIMBING SRIANY ERSINA,S.T.,M.T BURHANUDDIN,S.T.,M.T	PENGUJI DR.SUHFI ABDULLAH,M.Ag MUTHMAINNAH,S.T.,M.T IRMA RAHAYU,S.T.,M.T	JUDUL TUGAS AKHIR REDESAIN KAWASAN TEMPAT PELELANGAN IKAN (TPI) DI KABUPATEN BONE	GAMBAR TAMPAK A & B	SKALA 1 : 700	JUMLAH LEMBAR	KEPALA STUDIO BURHANUDDIN,S.T.,M.T
--	--	--	--	---	--	------------------------	------------------	---------------	---------------------------------------




TAMPAK C
SKALA 1:650

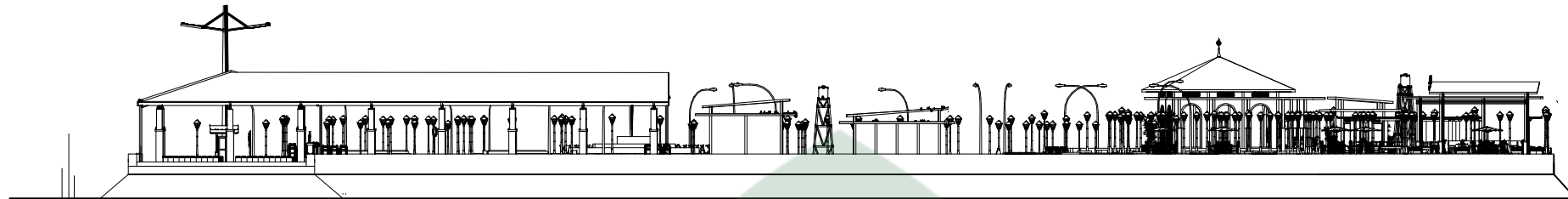


TAMPAK D
SKALA 1:650



UNIVERSITAS ISLAM NEGERI
ALAUDDIN
MAKASSAR

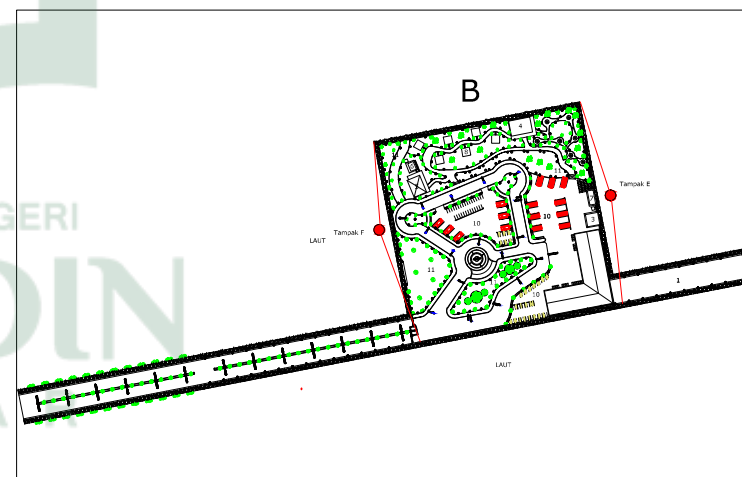
 JURUSAN ARSITEKTUR FAKULTAS SAINS DAN TEKNOLOGI UIN ALAUDDIN MAKASSAR 2016	STUDIO AKHIR ARSITEKTUR PERIODE XVIII 2016	MAHASISWA	PEMBIMBING	PENGUJI	JUDUL TUGAS AKHIR	GAMBAR	SKALA	JUMLAH LEMBAR	KEPALA STUDIO
		NUR AFRIANA KASMI 601.001.11.064	SRIANY ERSINA,S.T.,M.T BURHANUDDIN,S.T.,M.T	DR.SUHUFU ABDULLAH,M.Ag MUTHMAINNAH,.S.T.,M.T IRMA RAHAYU,.S.T.,M.T	REDESAIN KAWASAN TEMPAT PELELANGAN IKAN (TPI) DI KABUPATEN BONE	POTONGAN A & B	1 : 650		BURHANUDDIN,.S.T.,M.T




TAMPAK E
SKALA 1:400

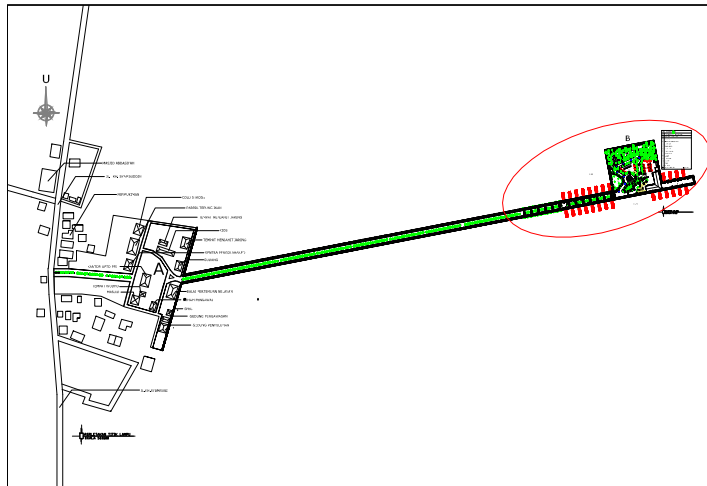


TAMPAK F
SKALA 1:400



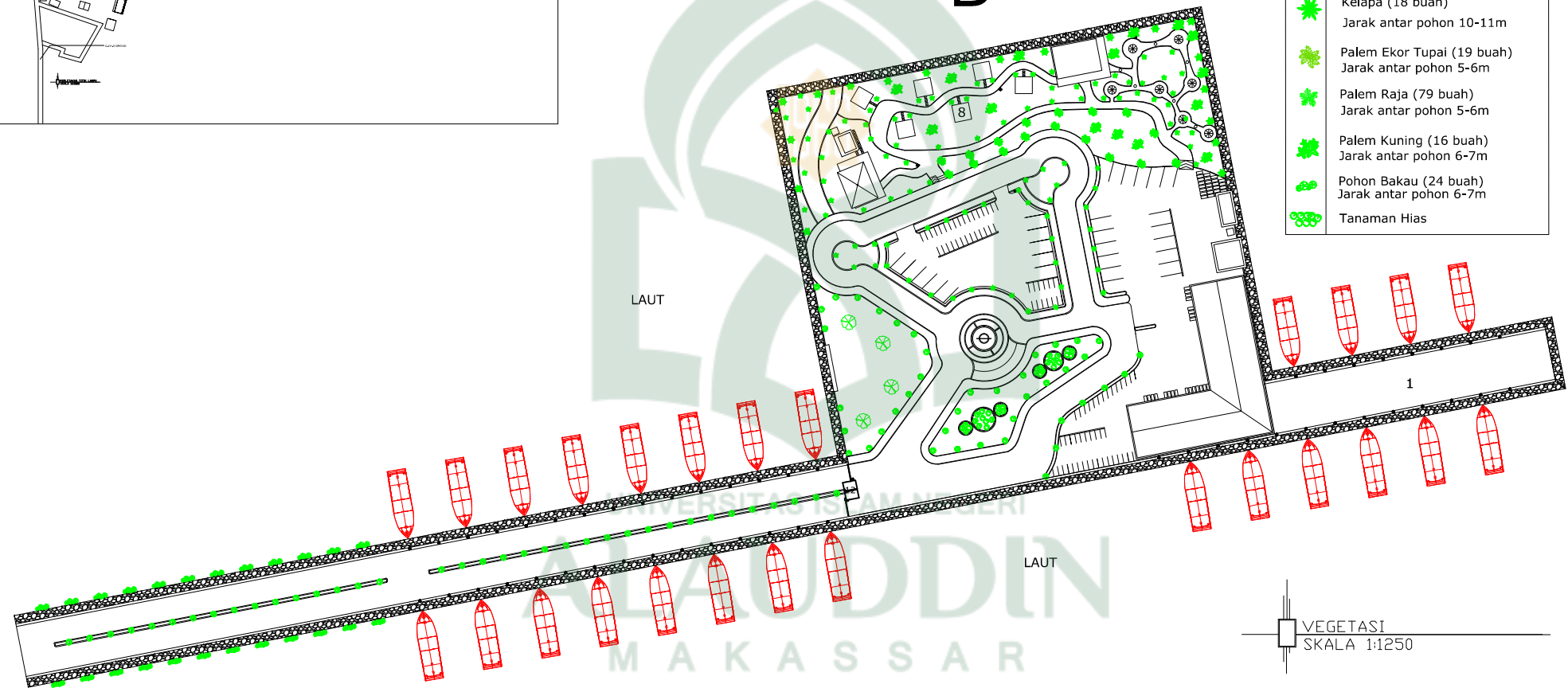
UNIVERSITAS ISLAM NEGERI
ALAUDDIN
MAKASSARA

 JURUSAN ARSITEKTUR FAKULTAS SAINS DAN TEKNOLOGI UIN ALAUDDIN MAKASSAR 2016	STUDIO AKHIR ARSITEKTUR PERIODE XVIII 2016	MAHASISWA	PEMBIMBING	PENGUJI	JUDUL TUGAS AKHIR	GAMBAR	SKALA	JUMLAH LEMBAR	KEPALA STUDIO
		NUR AFRIANA KASMI 601.001.11.064	SRIANY ERSINA,S.T.,M.T BURHANUDDIN,S.T.,M.T	DR.SUHUFU ABDULLAH,M.Ag MUTHMAINNAH,.S.T.,M.T IRMA RAHAYU,.S.T.,M.T	REDESAIN KAWASAN TEMPAT PELELANGAN IKAN (TPI) DI KABUPATEN BONE	TAMPAK E & F	1 : 400		BURHANUDDIN,.S.T.,M.T



B

KETERANGAN	
	Ketapang (4 buah) Jarak antar pohon 10-11m
	Gelondongan (78 buah) Jarak antar pohon 5-6m
	Kelapa (18 buah) Jarak antar pohon 10-11m
	Palem Ekor Tupai (19 buah) Jarak antar pohon 5-6m
	Palem Raja (79 buah) Jarak antar pohon 5-6m
	Palem Kuning (16 buah) Jarak antar pohon 6-7m
	Pohon Bakau (24 buah) Jarak antar pohon 6-7m
	Tanaman Hias



 JURUSAN ARSITEKTUR FAKULTAS SAINS DAN TEKNOLOGI UIN ALAUDDIN MAKASSAR 2016	STUDIO AKHIR ATRSITEKTUR PERIODE XVIII 2016	MAHASISWA	PEMBIMBING	PENGUJI	JUDUL TUGAS AKHIR	GAMBAR	SKALA	NO. LEMBAR	JUMLAH LEMBAR	KEPALA STUDIO
		NUR AFRIANA KASMI 601.001.11.064	SRIANY ERSINA, S.T., M.T. BURHANUDDIN, S.T., M.T.	DR. SUHUFU ABDULLAH, M.AG MUTHMAINNAH, S.T., M.T. IRMA RAHAYU, S.T., M.T.	REDESAIN KAWASAN TEMPAT PELELANGAN IKAN (TPI) DI KABUPATEN BONE	VEGETASI	1 : 1250			

Redesain Kawasan Tempat Pelangan Ikan di Kabupaten Bone

ANALISIS TAPAK



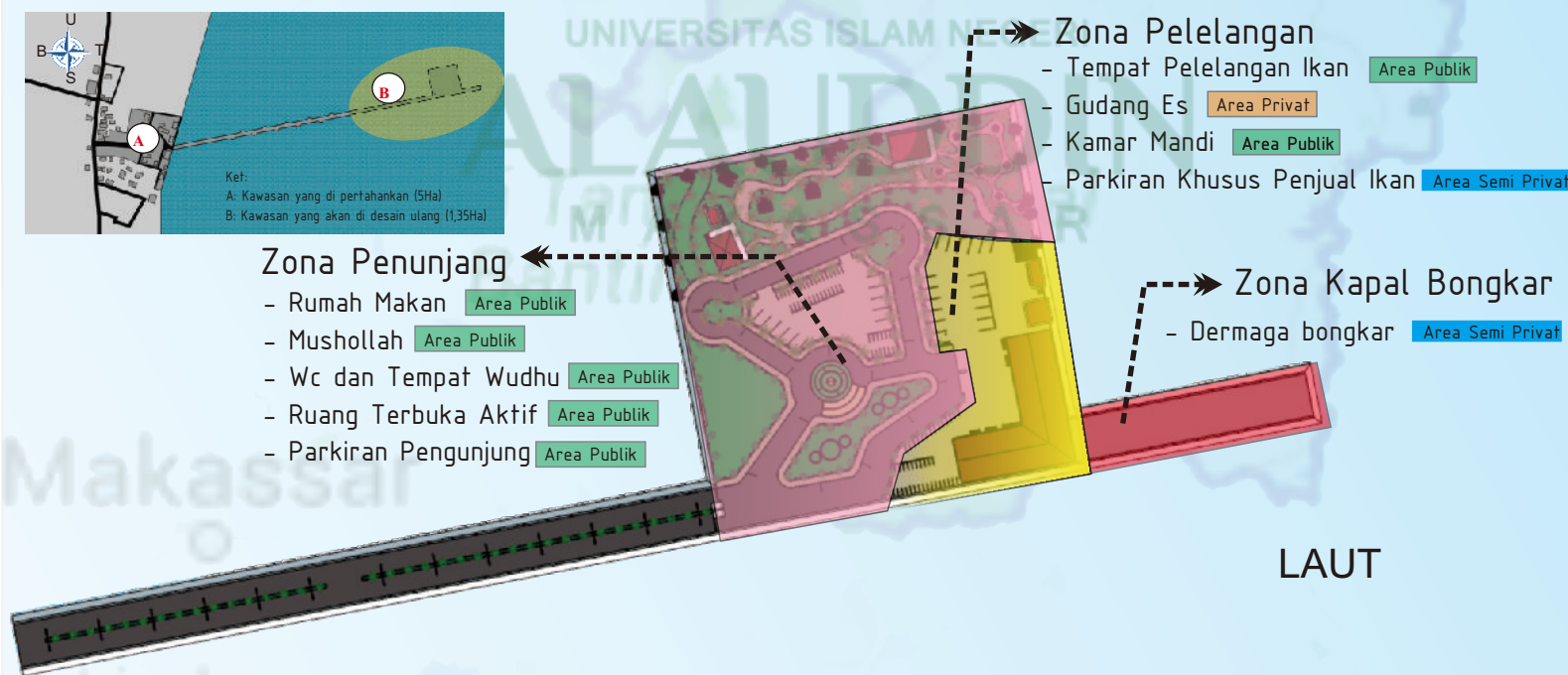
Lokasi Perancangan

Lokasi perancangan berada di Kelurahan Lonrae, Kec. Tanete Riattang Timur, Kab. Bone. Kawasan ini diperuntukkan untuk kawasan perikanan yang berada dikawasan pesisir.

Luas Perancangan



Tata Guna Lahan



Redesain Kawasan Tempat Pelelangan Ikan di Kabupaten Bone

Bentuk Dan Massa Bangunan

Kamar Mandi

Rumah Makan

WC dan Tempat Wudhu

Mushollah

Gasebo

Kursi Taman

Gudang Es

Tempat Pelelangan Ikan

Gabus Tempat Ikan

Transformasi bentuk bangunan mengadopsi dari gabus tempat ikan

Bentuk Dasar

Tempat pelelangan ikan ini merupakan bangunan utama didalam kawasan dengan luas 576m² dan diletakkan pada zona pelelangan yang berdekatan dengan dermaga.

Ruang Terbuka

Pohon Ketapang

Pohon Bakau

Jumlah 24 batang
Jarak 6-7 m

Jumlah 4 batang
Jarak 10-11 m

Pohon Ketapang

Jumlah 79 batang
Jarak 5-6 m

Pohon Palembang Raja

Pohon Palembang EkorTupai

Jumlah 19 batang
Jarak 5-6 m

Pohon Palembang Kuning

Jumlah 16 batang
pada jarak 5-6 m

Pohon Kelapa

Jumlah 18 Batang
Jarak 10-11 m

Pohon Gelodongan

Jumlah 78 batang
Jarak 10-1 m

Rumput Manila
Sebagai Penutup Tanah

Bunga Anyelir
Sebagai Tanaman Hias

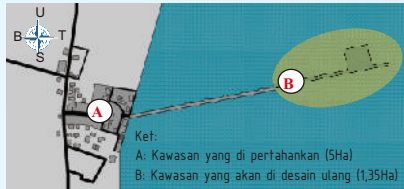
Bunga Tulip
Sebagai Tanaman Hias

Bunga Tulip
Sebagai Tanaman Hias

KET:
Ruang Terbuka

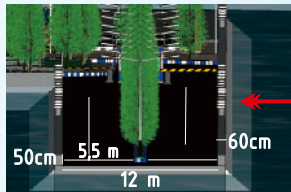
Redesain Kawasan Tempat Pelelangan Ikan di Kabupaten Bone

Sirkulasi dan Parkir



Pada jalan utama, lebar jalan yang digunakan untuk sirkulasi kendaraan yaitu 13,2m dengan pembagian jalur masuk dan jalur keluar kawasan pelelangan ikan. Dimana, ditengah jalur tersebut akan ditanami pohon-pohon sebagai pengarah dan penetralisir kebon dioksida, dan material yang digunakan aspal.

Untuk area parkir di tempatkan di daerah khusus dan membedakan antara parkir untuk penjual ikan dan parkir untuk pengunjung. Kemudian material yang digunakan paving blok




Sirkulasi Pejalan Kaki



Jalur pejalan kaki ini menggunakan material paving blok dengan lebar 1-2 m dan tinggi 66cm dari permukaan jalan

ISLAM NEGERI



Ket :
- - - - - : Pedestrian

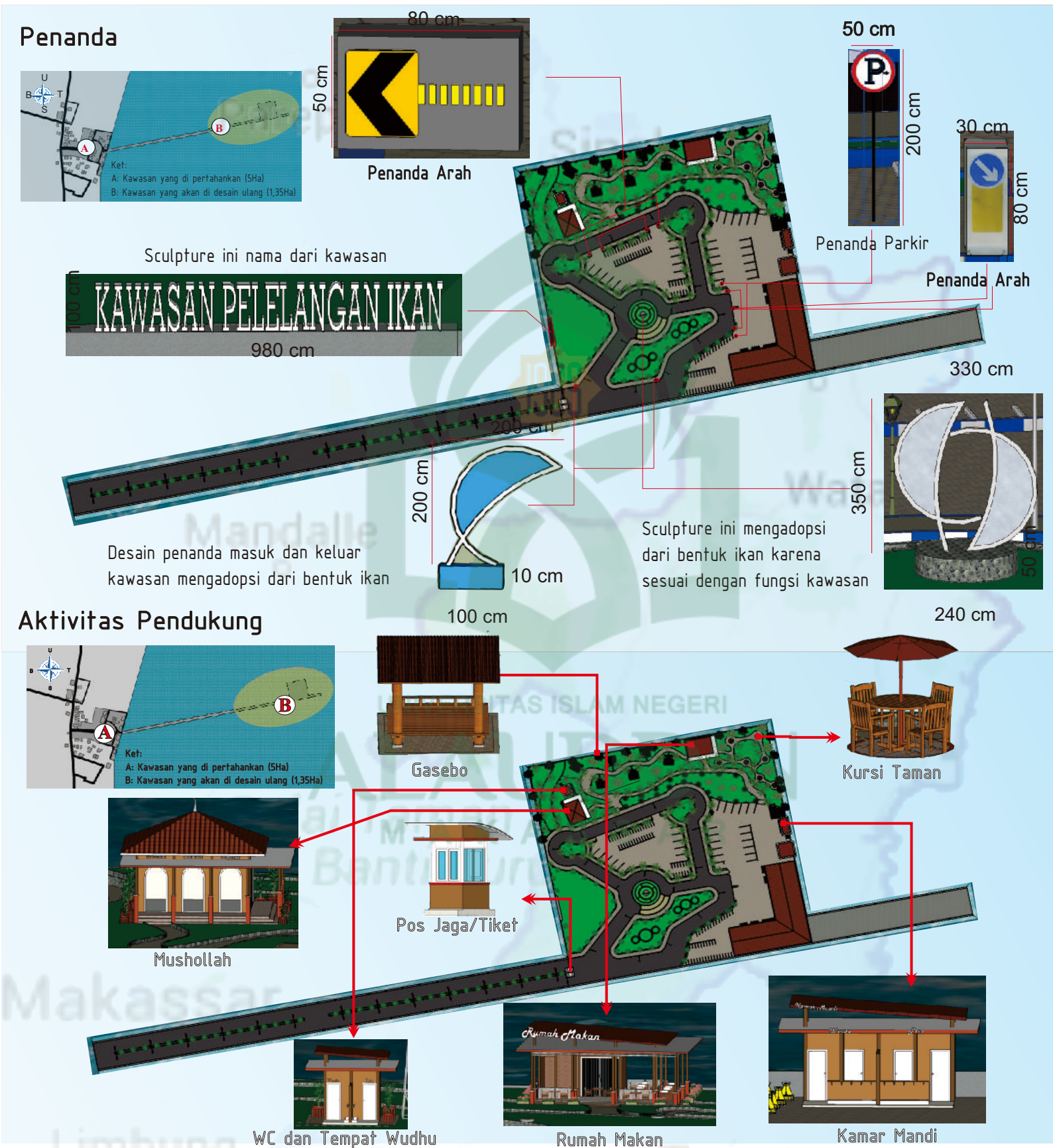
Pada jalur Pejalan Kaki (*pedestrian ways*) memiliki lebar 2m dan tinggi 30cm dari permukaan jalan, jalur pejalan kaki ini merupakan elemen penghubung yang memungkinkan pengunjung berinteraksi tanpa harus bersaing dengan kendaraan, adapun material yang digunakan pada jalur pejalan kaki adalah paving blok

MAHASISWA

PEMBIMBING

PENGUJI

Redesain Kawasan Tempat Pelelangan Ikan di Kabupaten Bone



MAHASISWA

PEMBIMBING

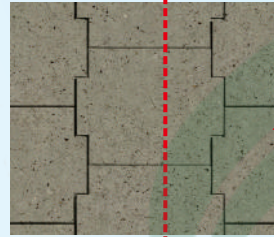
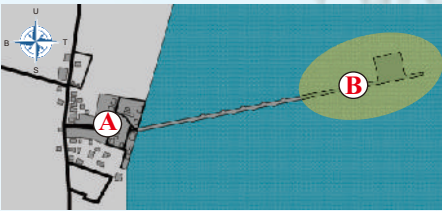
PENGUJI

Redesain Kawasan Tempat Pelelangan Ikan di Kabupaten Bone

STRUKTUR DAN MATERIAL



Material untuk pedestrian dan parkir menggunakan gabungan antara paving blok dengan rabat beton dekoratif sebagai bahu jalan pada pedestrian dan parkir



Pedestrian

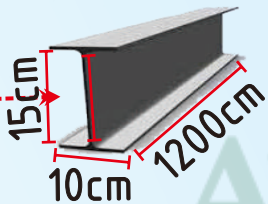


Parkiran

SOFT MATERIAL

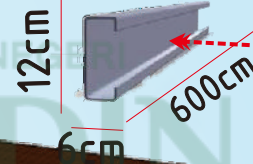


Besi canal H

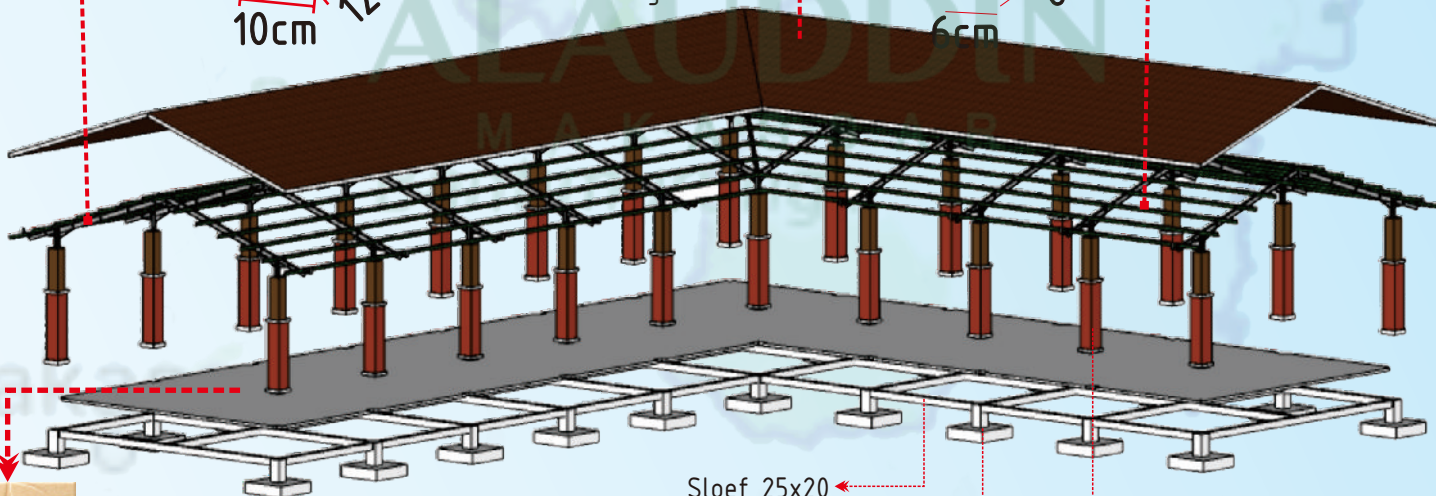


Genteng

Besi canal C



BANGUNAN UTAMA



Material lantai pada bangunan utama menggunakan keramik yang kasar dengan ukuran 80x80

Sloef 25x20

Pondasi Pour

Kolom 40/40

MAHASISWA

PEMBIMBING

PENGUJI