

**PENGEMBANGAN KAWASAN WISATA DAM BILI-BILI
BERBASIS MASYARAKAT DI KECAMATAN PARANGLOE
KABUPATEN GOWA**



Skripsi

Diajukan untuk Memenuhi Salah Satu Syarat Meraih Gelar
Sarjana Teknik Jurusan Perencanaan Wilayah dan Kota
pada Fakultas Sains dan Teknologi
UIN Alauddin Makassar

Oleh:

ZULKIFLI

NIM: 60800112114

**JURUSAN TEKNIK PERENCANAAN WILAYAH DAN KOTA
FAKULTAS SAINS DAN TEKNOLOGI
UNIVERSITAS ISLAM NEGERI ALAUDDIN MAKASSAR
TAHUN 2017**

PERNYATAAN KEASLIAN SKRIPSI

Dengan penuh kesadaran, penulis yang bertanda tangan di bawah ini menyatakan bahwa skripsi ini benar adalah hasil karya penyusun sendiri. Jika di kemudian hari terbukti bahwa ia merupakan duplikat, tiruan, plagiat, atau dibuat oleh orang lain, sebagian atau seluruhnya, maka skripsi dan gelar yang diperoleh karenanya batal demi hukum.

Samata - Gowa, November 2017

Penulis,



ZULKIFLI
NIM: 60800112114

UNIVERSITAS ISLAM NEGERI

ALAUDDIN
M A K A S S A R

UNIVERSITAS ISLAM NEGERI

ALAUDDIN
M A K A S S A R


PERSETUJUAN SKRIPSI

Judul Skripsi : Pengembangan Kawasan Wisata Dam Bili-bili Berbasis Masyarakat di Kecamatan Parangloe Kabupaten Gowa
Nama Mahasiswa : Zulkifli
NIM : 60800112114
Jurusan : Teknik Perencanaan Wilayah dan Kota
Fakultas : Sains dan Teknologi




Disetujui Komisi Pembimbing

Pembimbing I

Pembimbing II


Ir. Rudi Latief, M.Si
Risma Handayani, S.IP., M.Si

Mengetahui

Dekan Fakultas Sains dan Teknologi
Universitas Islam Negeri
MakassarKetua Jurusan Teknik Perencanaan
Wilayah dan Kota

Dr. H. Afifuddin, M.Ag
NIP. 19691205 199303 1 001
Dr. H. Muhammad Anshar, S.Pt., M.Si
NIP. 19760603 200212 1 005

PENGESAHAN SKRIPSI

Skripsi yang berjudul, "Pengembangan Kawasan Wisata Dam Bili-bili Berbasis Masyarakat di Kecamatan Parangloe Kabupaten Gowa" yang disusun oleh Zulkifli, NIM: 60800112114, mahasiswa Jurusan Teknik Perencanaan Wilayah dan Kota pada Fakultas Sains dan Teknologi UIN Alauddin Makassar, telah diuji dan dipertahankan dalam sidang *munaqasyah* yang diselenggarakan pada hari Rabu, tanggal 15 November 2017 M, dinyatakan telah dapat diterima sebagai salah satu syarat untuk memperoleh gelar Sarjana dalam Ilmu Sains dan Teknologi, Jurusan Perencanaan Wilayah dan Kota.

Samata-Gowa, November 2017 M

DEWAN PENGUJI

Ketua	:	Dr. Muh. Thahir Maloko, M.HI.	(.....)
Sekretaris	:	Iyan Awaluddin, S.T., M.T.	(.....)
Penguji I	:	Risnawati K, S.T., M.Si.	(.....)
Penguji II	:	Juhanis, S.Sos, M.M.	(.....)
Pembimbing I	:	Ir. Rudi Latief, M.Si.	(.....)
Pembimbing II	:	Risma Handayani, S.IP., M.Si.	(.....)

Diketahui oleh :
Dekan Fakultas Sains dan Teknologi
UIN Alauddin Makassar,

Prof. Dr. H. Arifuddin, M.Ag
NIP. 196912051993031001

KATA PENGANTAR



Assalamu Alaikum Wr. Wb.....

Puji dan syukur penulis panjatkan kehadiran **Allah Subhanahu wa Ta'ala** atas rahmat dan karuniaNya sehingga penulisan Tugas Akhir ini dapat penulis rampungkan tepat pada waktunya. Salawat dan salam kepada Nabiullah **Muhammad shallallahu 'alaihi wa sallam** sebagai *uswatunhasanah* dan rahmat bagi seluruh alam. Skripsi ini merupakan salah satu syarat yang harus dipenuhi untuk memperoleh gelar Sarjana Strata Satu (S1) pada Jurusan Teknik Perencanaan Wilayah dan Kota, Fakultas Sains Dan Teknologi di Universitas Islam Negeri Alauddin Makassar. Keberhasilan penulis tidak lepas dari dorongan motivasi berbagai pihak yang telah memberikan banyak bantuan, baik moril maupun materil. Sebagai bentuk penghargaan penulis, secara khusus penulis menyampaikan ucapan terima kasih kepada:

1. Keluarga besar penulis terkhusus Ibunda **Sitti** dan ayahanda **Raba**, serta kakanda tercinta **Supriadi** dan **Hasriwana** yang telah banyak memberikan dorongan moril dan materil serta kasih sayang yang tiada hentinya dari awal kuliah hingga selesainya tugas akhir ini.
2. Bapak **Prof. Dr. H. Musafir Pababari, M.S** selaku Rektor Universitas Islam Negeri Alauddin Makassar.

3. Bapak **Prof. Dr. Arifuddin Ahmad, M.Ag** selaku Dekan Fakultas Sains dan Teknologi serta segenap dosen dan staf pada Fakultas Sains Dan Teknologi Universitas Islam Negeri Alauddin Makassar.
4. Terima kasih kepada seluruh dosen dan staf fakultas sains dan teknologi yang telah banyak memberikan ilmu yang bermanfaat bagi penulis.
5. Ayahanda **Dr. Muhammad Ansar S.Pt., M.Si** dan Ibunda **Risma Handayani S.IP., M.Si** selaku ketua dan sekretaris jurusan Perencanaan Wilayah dan Kota Universitas Islam Negeri Alauddin Makassar beserta segenap staf dan dosen Jurusan Teknik Perencanaan Wilayah dan Kota.
6. Ayahanda **Ir. Rudi Latief, M.Si** selaku pembimbing I dan Ibunda **Risma Handayani, S.IP., M.Si** selaku pembimbing II yang senantiasa meluangkan waktunya untuk membimbing dan mengarahkan penulis hingga rampungnya penulisan Tugas Akhir ini.
7. Dewan penguji Ibu **Risnawati K, S.T., M.Si** dan Bapak **Juhanis, S.Sos., M.M** yang telah banyak memberikan masukan dalam penyempurnaan tugas akhir ini.
8. Terima kasih kepada pemerintah **Kabupaten Gowa, Dinas Pariwisata dan Kebudayaan Kabupaten Gowa** serta kepada, **Dinas PU dan Penataan Ruang Kabupaten Gowa** yang telah banyak memberikan informasi yang berhubungan dengan penelitian penulis.
9. Terima kasih kepada pemerintah **Kecamatan Parangloe, Aktivis LSM YPL,** dan **Masyarakat Kecamatan Parangloe** yang telah banyak memberikan masukan pada proses pengumpulan data.
10. Terima kasih kepada Keluarga Besar **Himpunan Teknik Perencanaan Wilayah dan Kota** yang telah mengenalkan proses berlembaga selama masa perkuliahan.
11. Terima Kasih kepada Rekan-rekan **PWK Angkatan 2012** yang telah memberikan dorongan dan semangat.

12. Terima kasih kepada Kakanda **PWK Angkatan 2011 – PWK Angkatan 2006** dan Adinda **PWK Angkatan 2013 – PWK Angkatan 2017** yang telah banyak memberikan pengalaman dalam proses organisasi maupun akademisi.
13. Terima kasih terkhusus kepada isteri tercinta **Ika Nurdani, Amd** yang senantiasa memberikan motivasi serta semangat sehingga saya bisa menyelesaikan skripsi dengan baik.
14. Terima kasih juga penulis sampaikan kepada keluarga dan teman-teman yang tidak sempat penulis tuliskan namanya satu persatu.

Akhir kata dengan segala kerendahan hati penulis menyadari bahwa penulisan Tugas Akhir ini masih jauh dari kesempurnaan, penulis mengharapkan kritikan dan saran yang sifatnya membangun sehingga dapat mengarahkan kepada kesempurnaan. Penulis berharap semoga kehadiran Tugas Akhir ini dapat berguna bagi pembaca dan menambah literature kajian ilmu Perencanaan Wilayah dan Kota pada khususnya dan disiplin ilmu lain pada umumnya, terutama yang berkaitan dengan Pengembangan Pariwisata.

Wassalamu Alaikum Wr. Wb.....

Samata-Gowa, November 2017

UNIVERSITAS ISLAM NEGERI
ALAUDDIN
M A K A S S A R ZULKIFLI

ABSTRAK

Nama Penyusun : Zulkifli
Nim : 60800112114
Judul Skripsi : Pengembangan Kawasan Wisata Dam Bili-bili Berbasis Masyarakat di Kecamatan Parangloe Kabupaten Gowa

Salah satu destinasi wisata di Kabupaten Gowa adalah kawasan wisata DAM (Deka Meter) atau Bendungan Bili-bili yang disebut Dam Bili-bili, terletak di Kelurahan Bontoparang Kecamatan Parangloe. Dam Bili-bili juga difungsikan sebagai kawasan wisata untuk meningkatkan pendapatan asli daerah karena ditinjau dari keindahan bentangan alamnya, menawarkan pemandangan yang eksotis berupa bendungan terluas di Sulawesi Swlatan yang dikelilingi perbukitan. Namun terdapat beberapa permasalahan dalam pengembangan kawasan wisatanya diantaranya adalah masih kurangnya ilmu masyarakat tentang pengembangan pariwisata untuk menunjang sumber pendapatan, masih terbatasnya sarana dan prasarana dalam kawasan wisata, serta kurangnya hubungan antara pemerintah daerah kepada masyarakat. Maka dari itu diperlukan upaya pengembangan kawasan pariwisata berbasis masyarakat meliputi perencanaan, pembangunan dan pengembangan serta pemberdayaan masyarakatnya dan membuat suatu model pengembangan kawasan pariwisata Dam Bili-bili. Analisis yang digunakan yakni analisis deskriptif-kualitatif. Model pengembangan kawasan pariwisata berdasarkan model aksi sosial Jack Rothman. Hasil penelitian yang diperoleh bahwa masyarakat adalah sebagai pelaku usaha, pemilik dan pengelola kawasan wisata sebagai pelaku utama dan secara aktif terjun langsung dalam kegiatan pariwisata yang sejak awal pembangunan sampai sekarang dibantu sepenuhnya oleh Lembaga Swadaya Masyarakat YPL. Aktifis YPL mendampingi masyarakat dalam hal menyediakan segala keinginan dari pelaku usaha, Sedangkan Pemerintah Daerah Gowa dan Dinas Pariwisata diposisikan sebagai mitra masyarakat. Model pengembangan kawasan pariwisata dibuat dalam bentuk model aksi sosial karena kegiatan dalam kawasan wisata lebih dominan yang dilakukan oleh pelaku usaha/masyarakat dan lembaga swadaya masyarakat.

Kata Kunci: Pariwisata Berbasis Masyarakat, Bentuk Peran Serta, dan Pengembangan Kawasan Pariwisata

DAFTAR ISI

HALAMAN JUDUL	i
HALAMAN PERNYATAAN KEASLIAN SKRIPSI.....	ii
HALAMAN PERSETUJUAN SKRIPSI.....	iii
HALAMAN PENGESAHAN SKRIPSI	iv
KATA PENGANTAR.....	v
ABSTRAK.....	viii
DAFTAR ISI	ix
DAFTAR TABEL	xii
DAFTAR GAMBAR	xiii
DAFTAR PETA	xiv
BAB I PENDAHULUAN.....	1
A. Latar Belakang.....	1
B. Rumusan Masalah	9
C. Tujuan dan Manfaat Penelitian.....	9
D. Ruang Lingkup Penelitian.....	10
BAB II TINJAUAN PUSTAKA	13
A. Pariwisata	13
1. Pengertian Pariwisata	13
2. Komponen Pariwisata.....	15
3. Jenis-jenis Pariwisata	21
B. Pengembangan Pariwisata.....	24
1. Pengertian Pengembangan Pariwisata.....	24
2. Kebijakan Pengembangan Pariwisata	26
C. Perencanaan Partisipatif	30
1. Konsep Perencanaan Partisipatif.....	30
2. Tahapan Perencanaan Partisipatif	38
3. Pengembangan Masyarakat	39
4. Konsepsi Pemberdayaan Masyarakat	43
D. Masyarakat	47

1. Pengertian Masyarakat	47
2. Bentuk Peran Masyarakat Dalam Pariwisata.....	48
3. Bentuk-bentuk Peran Serta (Teori Dusseldrop).....	50
E. Pariwisata Berbasis Masyarakat	53
1. Pengertian	53
2. Prinsip Dasar	58
3. Model Pengembangan	66
4. Pengembangan Berbasis Masyarakat Sebagai Strategi...	69
5. Kendala Masyarakat Dalam Mengembangkan Wisata ...	72
BAB III METODOLOGI PENELITIAN	75
A. Jenis Penelitian	75
B. Lokasi Penelitian	75
C. Obyek Penelitian.....	75
1. Obyek Fisik.....	75
2. Obyek Non Fisik	76
D. Populasi dan Sampel.....	77
1. Populasi	77
2. Sampel	77
E. Jenis dan Sumber Data.....	78
F. Teknik Pengumpulan Data.....	79
G. Variable Penelitian.....	80
H. Teknik Analisis Data	81
I. Kerangka Fikir.....	83
BAB IV HASIL DAN PEMBAHASAN	84
A. Gambaran Umum Wilayah Kabupaten	84
1. Kondisi Geografis	84
2. Penggunaan Lahan	87
3. Aspek Demografi/ Penduduk Kabupaten Gowa	87
B. Gambaran Umum Wilayah Kecamatan Parangloe	90
1. Kondisi Geografis	90
2. Kondisi Sosial-Ekonomi.....	92

3. Pembangunan Sarana dan Prasaran.....	93
4. Kependudukan	94
C. Potensi Pariwisata di Kabupaten Gowa	96
D. Gambaran Umum Kawasan Wisata Dam Bili-bili	99
1. Tinjauan Sejarah Dam Bili-bili	99
2. Kondisi Fisik Kawasan Wisata Dam Bili-bili.....	102
3. Jenis Penggunaan Lahan Wilayah Dam Bili-bili	103
4. Aksesibilitas	106
5. Sarana dan Prasarana	107
E. Analisis Bentuk Peran Serta Masyarakat Dalam Pengembangan Kawasan Pariwisata Dam Bili-bili	116
1. Responden Penelitian	122
2. Kondisi Struktur Sosial dan Kelembagaan	122
3. Bentuk Peran Serta Masyarakat	124
4. Peran Kelembagaan.....	130
F. Analisis Model Pengembangan Pariwisata Berbasis Masyarakat di Kawasan Wisata Dam Bili-bili	141
BAB V PENUTUP.....	153
A. Kesimpulan	153
B. Saran	154
DAFTAR PUSTAKA	
LAMPIRAN	

DAFTAR TABEL

Tabel 1.	Letak Geografis Wilayah Kabupaten Gowa Tahun 2016.....	85
Tabel 2.	Penggunaan Lahan Kabupaten Gowa Tahun 2015-2016.....	87
Tabel 3.	Jumlah Kepadatan Penduduk Tiap Kecamatan di Kabupaten Gowa Tahun 2016	89
Tabel 4.	Struktur Penduduk Menurut Umur dan Jenis Kelamin di Kabupaten Gowa Tahun 2015	89
Tabel 5.	Proyek PNPM Mandiri Pedesaan Kecamatan Parangloe Pada Tahun 2016	93
Tabel 6.	Perkembangan Jumlah Penduduk Menurut Jenis Kelamin di Kecamatan Parangloe Bulan Juni 2017	95
Tabel 7.	Kawasan Prioritas Wisata Andalan Kabupaten Gowa	98
Tabel 8.	Deskripsi Bentuk Peran Serta Masyarakat Dalam Mengembangkan Kawasan Wisata Dam Bili-bili.....	118
Tabel 9.	Tabulasi Silang Bentuk Peran Serta Masyarakat Dalam Mengembangkan Kawasan Wisata Dam Bili-bili.....	137
Tabel 10.	Indikator Model Pengembangan Pariwisata Berbasis Masyarakat di Kawasan Wisata Dam Bili-bili.....	146

DAFTAR GAMBAR

Gambar 1. Pemangku Kepentingan Dalam Pariwisata	70
Gambar 2. Kerangka Pikir.....	83
Gambar 3. Sarana Peribadatan Kawasan Wisata Dam Bili-bili	107
Gambar 4. Tempat Memancing di Kawasan Wisata Dam Bili-bili.....	108
Gambar 5. Perahu Wisata di Kawasan Wisata Dam Bili-bili.....	109
Gambar 6. Gerbang Masuk Kawasan Wisata Dam Bili-bili	110
Gambar 7. Tempat Peristirahatan di Kawasan Wisata Dam Bili-bili	111
Gambar 8. TPA di Kawasan Wisata Dam Bili-bili.....	112
Gambar 9. Jalan Menuju Kawasan Wisata Dam Bili-bili	113
Gambar 10. Sistem Sanitasi di Kawasan Wisata Dam Bili-bili	114
Gambar 11. Jaringan Listrik di Kawasan Wisata Dam Bili-bili	115
Gambar 12. Perkembangan Bentuk Kawasan	141
Gambar 13. Perkembangan Sarana Gerbang Masuk	141
Gambar 14. Perkembangan Prasarana	143
Gambar 15. Perkembangan Kondisi Fisik Bangunan.....	143
Gambar 16. Tahapan Perkembangan Kawasan Wisata Dari Tahun 1998 Sampai sekarang.....	144
Gambar 17. Model Aksi Sosial Pengembangan Pariwisata Dam Bili-bili	150
Gambar 18. Tahapan Model Aksi Sosial Pengembangan Pariwisata Berbasis Masyarakat di Kawasan Wisata Dam Bili-bili	152

DAFTAR PETA

Peta 1.	Peta Administrasi Kabupaten Gowa	86
Peta 2.	Peta Administrasi Kecamatan Parangloe	91
Peta 3.	Peta Kondisi Perairan Waduk Bili-bili	104
Peta 4.	Peta Tutupan Lahan Kawasan Wisata Dam Bili-bili.....	105



BAB I

PENDAHULUAN

A. Latar Belakang

Indonesia merupakan salah satu negara yang memiliki keaneka ragaman hayati yang begitu besar terutama sumber daya alam. Dari keaneka ragaman yang banyak tentunya memiliki peranan yang sangat penting dalam sektor pariwisata, terutama dalam pengembangan pariwisata yang berkelanjutan. Potensi obyek wisata dan daya tarik yang dimiliki Indonesia antara lain berupa keanekaragaman hayati, keunikan, keaslian budaya tradisional, keindahan bentang alam, gejala alam, serta peninggalan sejarah. Yang mana semua itu menjadi sumber ekonomi bagi masyarakat maupun daerah.

Pariwisata merupakan suatu kebijakan yang sifatnya kompleks, mencakup hampir seluruh aspek kehidupan manusia. Oleh karena itu pembangunan pariwisata harus ditinjau dari aspek kehidupan. Pembangunan sektor pariwisata diarahkan menjadi sektor andalan yang menjadi peluang kerja, pendapatan asli daerah dan penerimaan untuk kesejahteraan masyarakat. Sebagaimana disebutkan dalam Al-Qur'an Surah 29 Al-'Ankabut ayat 19-20 :

أَو لَمْ يَرَوْا كَيْفَ يُبْدِئُ اللَّهُ الْخَلْقَ ثُمَّ يُعِيدُهُ إِنَّ ذَلِكَ عَلَى اللَّهِ يَسِيرٌ ۙ ۱۹ قُلْ سِيرُوا فِي الْأَرْضِ فَانظُرُوا كَيْفَ بَدَأَ الْخَلْقَ ثُمَّ اللَّهُ يُنشِئُ النَّشْأَةَ الْآخِرَةَ إِنَّ اللَّهَ عَلَى كُلِّ شَيْءٍ قَدِيرٌ ۙ ۲۰

Terjemahan :

“Apakah mereka tidak memperhatikan bagaimana Allah menciptakan (manusia) dari permulaannya, Kemudian mengulanginya (kembali). Sesungguhnya yang demikian itu adalah mudah bagi Allah. (19) Katakanlah: "Berjalanlah di (muka) bumi, Maka perhatikanlah bagaimana Allah menciptakan

(manusia) dari permulaannya, Kemudian Allah menjadikannya sekali lagi. Sesungguhnya Allah Maha Kuasa atas segala sesuatu. (20)". (sumber: Quraisy Shihab, tafsir al-misbah hlm.468).

Tafsir Al-misbah vol. 15 menerangkan bahwa Allah SWT memberitahukan tentang Al-Kholil, bahwasanya dia menegaskan hari kiamat kepada kaumnya yang mengingkari penegasannya itu melalui hasil penciptaan Allah yang dapat mereka lihat pada diri mereka sendiri, setelah sebelumnya mereka bukan apa-apa. Zat yang memuai penciptaan dari tiada adalah berkuasa pula untuk mengembalikannya, dan itu mudah baginya. Penegasan itu juga dilakukan dengan mengambil pelajaran dari penciptaan langit dan bumi, makhluk-makhluk yang ada pada keduanya, dan benda-benda yang ada diantara keduanya yang menunjukkan kepada adanya pembuat sebagai pencipta yang mutlak yang mengatakan kepada sesuatu "jadilah" maka iapun menjadi. Allah SWT berfirman, dan apakah mereka tidak memperhatikan bagaimana Allah pencipta pada permulaan, kemudian ia mengulanginya. Sesungguhnya yang demikian itu adalah mudah bagi Allah. Sehingga hikmah yang dapat diambil dari ayat diatas ialah Allah maha kuasa atas segala makhluknya, dengan mudah Dia dapat merubah sesuai yang dikehendakinya serta seharusnya sesama umat manusia hendaknya saling mengajarkan kepada kebaikan untuk kepentingan bersama, karena semua itu akan diperhitungkan oleh Allah SWT.¹

Banyak diperoleh di dalam Al-Qur'an isyarat untuk melakukan aktivitas pariwisata. Pariwisata sebagai salah satu sektor yang bisa mendatangkan pendapatan individu, masyarakat dan meningkatkan devisa bagi negara. Bahkan

¹ Quraisy Shihab: Tafsir Al-Misbah, *Pesan, Kesan dan Keserasian Al-Qur'an*, Vol. 15. (Jakarta: Lentera Hati, 2002), hal. 468

ada beberapa daerah atau negara roda perekonomiannya sangat tergantung pada sektor pariwisata yang dapat menghasilkan income yang banyak. Misalnya daerah yang memiliki letak geografis yang indah, keragaman seni dan budaya, sarana dan prasarana transportasi dan akomodasi, khazanah peninggalan sejarah yang kaya, maka pariwisata sebagai objek industri sangat menjanjikan dikembangkan.

Surah 29 Al-‘Ankabut ayat 19-20 di atas menegaskan bahwa manusia perlu mengadakan perjalanan untuk melakukan penelitian tentang aneka peninggalan sejarah dan kebudayaan manusia. Penelitian ini dapat menyadarkan manusia bahwa ia adalah makhluk Allah yang fana. Segala sesuatu yang dikerjakan di dunia akan dimintakan pertanggung jawaban di hadapan Allah sebagai hakim yang Maha Adil yang tujuannya berjumpa dengan Allah. Dan peradaban yang pernah dihasilkannya akan menjadi tonggak sejarah bagi generasi yang datang sesudahnya.

Sebagai salah satu sektor pembangunan yang dapat memacu pertumbuhan ekonomi suatu wilayah maka pariwisata dianggap sebagai suatu aset yang strategis untuk mendorong pembangunan pada wilayah-wilayah tertentu yang mempunyai potensi obyek wisata dengan perkembangan industri pariwisata di suatu wilayah, arus urbanisasi ke kota-kota besar dapat lebih ditekan. Hal ini disebabkan pariwisata memiliki tiga aspek dampak yakni aspek ekonomis (sumber devisa, pajak – pajak), aspek sosial (penciptaan lapangan kerja) dan aspek budaya (Hartono, 1974 : 45).

Idealnya suatu daerah wisata, disamping memerlukan akomodasi, fasilitas pendukung (cinderamata, pramuwisata, toko, dan lain-lain), infrastruktur (jalan,

air, komunikasi dan lain-lain) akan disebut sebagai “Daerah Tujuan Wisata” apabila ia memiliki atraksi-atraksi yang memikat sebagai tujuan kunjungan wisata. Atraksi-atraksi ini antara lain: panorama, keindahan alam, yang menakjubkan seperti gunung, lembah, ngarai, air terjun, danau, pantai, udara, dan lain-lain yang berkaitan dengan keadaan alam sekitarnya (Pendit N.S, 1987:18).

Tiga pilar dalam pengembangan pariwisata yakni masyarakat, pemerintah dan swasta/pengembang harus dijabarkan ke dalam prinsip-prinsip operasionalisasi yang disepakati oleh para pelaku (*stakeholder*). Dengan harapan, kesepakatan dan kesamaan pandang tersebut dapat diwujudkan orientasi pengembangan pembangunan kepariwisataan yang juga sama dan terpadu. Prinsip-prinsip pariwisata berkelanjutan yang dimaksud adalah “berbasis masyarakat”. Prinsip ini menekankan keterlibatan masyarakat secara langsung berperan terhadap seluruh kegiatan pembangunan pariwisata dari mulai perencanaan, pelaksanaan hingga pengawasan, demi kesejahteraan masyarakat itu sendiri. Hal ini disebutkan dalam Al-Qur’an Surah 8 Al-Anfal ayat 53 :

ذٰلِكَ بِاَنَّ اللّٰهَ لَمْ يَكُ مُغَيِّرًا نِّعْمَةً اَنْعَمَهَا عَلٰى قَوْمٍ حَتّٰى يُغَيِّرُوْا مَا بِاَنْفُسِهِمْ
وَ اَنَّ اللّٰهَ سَمِيْعٌ عَلِيْمٌ ٥٣

Terjemahnya :

“(Siksaan) yang demikian itu adalah karena sesungguhnya Allah SWT Sekali-kali tidak akan merubah sesuatu nikmat yang telah dianugerahkanNya kepada suatu kaum, hingga kaum itu merubah apa-apa yang ada pada diri mereka sendiri, dan sesungguhnya Allah SWT Maha mendengar lagi Maha mengetahui. (53)” (sumber: tafsir Quraishy Shihab).

Asbabun nuzul surah 8 Al-anfal ayat 53 dalam Quraish shihab, Lafaz (“*dzaalika*”) itu bermaksud demikian sunnatullah. (“*hatta yugayyiru maa bi’anfusihim*”) maksudnya, nikmat yang Allah SWT beri sebelum itu, dia tidak

sehinggalah mereka mengubah sifat dari beriman kepada kufur. Musyrikin Mekah itu telah diberikan dengan segala kemudahan, mereka dihormati karena menjaga masjidil haram. Inilah nikmat yang telah diberikan musyrikin mekah. Seperti juga Allah telah beri kekayaan, kuasa kepada fir'aun, kaum Aad dan sebagainya Allah tarik apabila mereka ingkar. Begitu pula dalam keadaan umat manusia sekarang, jika sedang menikmati segala nikmat kesenangan yang Allah berikan, seharusnya selalu mengingat akan ibadah.

Ayat tersebut menegaskan bahwa Allah SWT tidak akan merubah nikmat suatu kaum yang telah dikaruniakan pada suatu kaum berupa perdamaian, kesejahteraan hidup, dan kesehatan selama mereka tidak mengubah nikmat itu sendiri dengan melakukan perbuatan yang menyebabkan hilangnya nikmat itu. Allah Maha Mendengar dan Mengetahui perbuatan mereka sehingga apa yang termuat dalam ayat tersebut bisa diamalkan pada kehidupan sehari-hari. Hal ini sejalan dengan konsep perencanaan berbasis masyarakat dimana perencanaan yang dimaksud adalah perencanaan yang dilakukan sendiri oleh masyarakat dan untuk kesejahteraannya sendiri.²

Prinsipnya perencanaan berbasis masyarakat yaitu masyarakat diletakkan sebagai faktor utama, yang memiliki kepentingan berpartisipasi secara langsung dalam pengambilan keputusan melalui upaya konservasi serta pemanfaatan sumber daya alam dengan dilandaskan pada opsi pemilihan sendiri sarana dan prasarana pariwisata oleh masyarakat setempat, kemitraan dengan pihak swasta

² Quraisy Shihab: Tafsir Al-Misbah, *Pesan, Kesan dan Keserasian Al-Qur'an*, Vol. 15. (Jakarta: Lentera Hati, 2002), hal. 468

dan sewa lahan atau sumber daya lainnya baik oleh masyarakat maupun kerja sama dengan swasta.

Sebagai salah satu dari ODTW (Obyek dan Daya Tarik Wisata) di Provinsi Sulawesi Selatan, Kabupaten Gowa memiliki banyak potensi obyek wisata yang menarik untuk dikembangkan, seperti wisata alam, wisata sejarah, wisata seni budaya dan wisata lainnya. Dalam kaitan pelaksanaan pengembangan potensi obyek dan daya tarik wisata yang dimiliki, tidaklah terlepas dari perlunya dukungan sarana dan prasarana yang memadai, hal ini menghendaki adanya keterlibatan *stakeholder* (pihak terkait) baik pihak swasta maupun pemerintah serta masyarakat di dalam rangka mengakomodir kebutuhan sesuai peruntukan kondisi obyek wisata secara terintegrasi dalam sebuah perencanaan yang bermuara pada perwujudan kepentingan timbal balik dengan kata lain bahwa masing-masing pihak dibutuhkan sesuai peranan dan tanggung jawabnya.

Destinasi wisata di Kabupaten Gowa salah satunya adalah kawasan wisata DAM (*Deka Meter*) atau Bendungan Bili-bili, yang selanjutnya akan disebut Dam Bili-bili, terletak di Kelurahan Bontoparang Kecamatan Parangloe sekitar 25 kilometer dari Kota Sungguminasa Ibukota Kabupaten Gowa. Dam Bili-bili pada awalnya dibangun sebagai bendungan serbaguna yang berfungsi sebagai irigasi pertanian dan pembangkit tenaga listrik. Dam Bili-bili merupakan pembangunan yang didirikan untuk meningkatkan kesejahteraan masyarakat Sulawesi Selatan pada umumnya dan Masyarakat sekitar Dam Bili-bili pada khususnya.

Bendungan terbesar di Sulawesi Selatan ini terletak di Kecamatan Parangloe Kabupaten Gowa, bendungan ini diresmikan pada tahun 1989, dibangun bekerja

sama dengan *Japan International Cooperation Agency (JICA)*³. Dam Bili-bili menjadi sumber air baku bagi perusahaan daerah air minum (PDAM) Gowa dan Makassar serta sebagai pengendali banjir sungai jeneberang dengan debit 2.200 meter kubik per detik menjadi 1.200 meter kubik per detik. Dam ini juga berfungsi sebagai PLTA dengan kapasitas 16,3 meter.

Dam Bili-bili juga difungsikan sebagai kawasan wisata untuk meningkatkan pendapatan asli daerah karena ditinjau dari keindahan bentangan alamnya, menawarkan pemandangan yang eksotis berupa bendungan terluas di Sulawesi Selatan yang dikelilingi perbukitan.

Itan juga merupakan spot memancing yang menarik, untuk dapat menunjang wisata minat khusus seperti memancing dan lainnya terdapat transportasi air berupa perahu.

Tempat tersebut juga biasanya dijadikan tujuan bagi para *bikers* (pecinta olahraga bersepeda) dari Kota Makassar, jalur dari Kota Makassar menuju Dam Bili-bili cukup menantang bagi para *bikers* karena bentuk jalanan yang naik turun dan karena terdapat pemandangan yang indah di sepanjang jalan.

Kawasan wisata Dam Bili-bili ditunjang dengan adanya Lesehan Bili-bili yang berada tepat di pinggir danau, menawarkan berbagai macam olahan tradisional masyarakat seperti ikan nila bakar yang merupakan ciri khas daerah tersebut. Selain itu, terdapat kolam renang dan villa yang dibangun oleh investor

³Program Kemitraan JICA merupakan suatu program dukungan yang bertujuan mendorong pelaksanaan berbagai proyek pembangunan di berbagai negara berkembang yang diprakarsai oleh berbagai mitra pembangunan Jepang khususnya LSM, pemerintah daerah, dan perguruan tinggi yang memiliki teknologi dan pengalaman dalam pembangunan.

yang terintegrasi dengan kawasan destinasi wisata mempunyai nilai lebih untuk menunjang kepariwisataan pada kawasan tersebut.

Keberadaan sektor pariwisata Dam Bili-bili seharusnya memperoleh dukungan dari semua pihak baik dari pemerintah daerah sebagai pengelola atau dari pihak swasta sebagai pengembang serta keterlibatan masyarakat yang berada di lokasi obyek wisata. Observasi awal menunjukkan bahwa potensi yang dimiliki kawasan wisata Dam Bili-bili belum sepenuhnya telah dikembangkan, disebabkan masyarakat sebagai salah satu pilar utama dalam pengembangan pariwisata kurang diberdayakan pada pemahamannya tentang kepariwisataan sehingga potensi pariwisata yang ada tidak optimal pemanfaatannya, masyarakat bertindak sebagai penyedia jasa penunjang seperti keberadaan lesehan yang ada di kawasan wisata tersebut tanpa dengan adanya dukungan dari pemerintah setempat dalam hal ini mengakibatkan pemeliharaan sarana dan prasarana belum memadai serta kurangnya aktraksi pariwisata yang bisa dikembangkan oleh masyarakat, sehingga kawasan wisata Dam Bili-bili yang pada dasarnya mempunyai potensi tidak akan berkembang. Dalam hal ini kawasan wisata Dam Bili-bili perlu menerapkan konsep pariwisata berbasis masyarakat dalam arah pengembangannya.

B. Rumusan Masalah

Berdasarkan uraian dari latar belakang maka rumusan masalah pada tulisan ini adalah :

1. Bagaimana bentuk peran serta masyarakat dalam pengembangan kawasan pariwisata Dam Bili-bili,
2. Bagaimana model pengembangan pariwisata berbasis masyarakat di kawasan wisata Dam Bili-bili Kecamatan Parangloe Kabupaten Gowa.

C. Tujuan dan Manfaat Penelitian

1. Tujuan Penelitian

- a. Mengidentifikasi bentuk peran serta masyarakat dalam mengembangkan kawasan wisata Dam Bili-bili,
- b. Menentukan model pengembangan pariwisata berbasis masyarakat di kawasan wisata Dam Bili-bili Kecamatan Parangloe Kabupaten Gowa.

2. Manfaat Penelitian

- a. Manfaat teoretis, penelitian ini merupakan sumbangan pemikiran dalam pengembangan pariwisata khususnya pengembangan pariwisata berbasis masyarakat di Kawasan Wisata Dam Bili-bili,
- b. Manfaat praktis, penelitian ini dapat menjadi bahan pertimbangan dalam menentukan kebijakan pengembangan sektor pariwisata, khususnya pengembangan pariwisata berbasis masyarakat di kawasan wisata Dam Bili-bili, Penelitian ini juga dapat menjadi panduan untuk mengembangkan usaha pariwisata bagi masyarakat lokal di sekitar kawasan wisata.

D. Ruang Lingkup Penelitian

1. Ruang Lingkup Wilayah

Ruang lingkup wilayah atau lokasi studi yang dijadikan objek penelitian yaitu Kawasan wisata Dam Bili-bili yang terletak di Kelurahan Bontoparang Kecamatan Parangloe Kabupaten Gowa.

2. Ruang Lingkup Materi

Ruang lingkup materi dari penelitian ini difokuskan pada pengidentifikasian bentuk peran serta masyarakat yang dilakukan untuk mengembangkan kawasan wisata Dam Bili-bili serta menentukan model pengembangan pariwisata berbasis masyarakat di kawasan wisata Dam Bili-bili.

E. Sistematika Pembahasan

Untuk menyajikan data yang lebih terstruktur dalam penulisan ini, maka akan dikemukakan sistematika pembahasan sebagai berikut :

1. PENDAHULUAN

Pada bab ini menguraikan tentang Latar Belakang Masalah, Rumusan Masalah, Tujuan dan Manfaat Penelitian, Ruang Lingkup Penelitian dan Sistematika Pembahasan.

2. TINJAUAN PUSTAKA

Pada bab ini menguraikan definisi pariwisata yang terdiri dari komponen pariwisata dan jenis-jenis pariwisata, definisi pengembangan pariwisata yang terdiri dari kebijakan pengembangan pariwisata, perencanaan partisipatif yang terdiri dari konsep perencanaan partisipatif, tahapan perencanaan partisipatif, pengembangan masyarakat, konsepsi pemberdayaan masyarakat, definisi masyarakat yang terdiri dari bentuk peran serta masyarakat dalam pengembangan

pariwisata, bentuk-bentuk peran serta (*Dusseldorp theory*), definisi pariwisata berbasis masyarakat yang terdiri dari prinsip dasar pengembangan pariwisata berbasis masyarakat, model pengembangan pariwisata berbasis masyarakat, pengembangan pariwisata berbasis masyarakat sebagai strategi pemberdayaan ekonomi masyarakat, kendala masyarakat dalam mengembangkan destinasi wisata.

3. METODOLOGI PENELITIAN

Pada bab ini akan diuraikan jenis penelitian, lokasi penelitian, obyek penelitian, populasi dan sampel, jenis dan sumber data, teknik pengumpulan data, variabel penelitian, teknik analisis data dan kerangka fikir.

4. HASIL DAN PEMBAHASAN

Pada bab ini memuat tentang gambaran umum wilayah Kabupaten Gowa, gambaran umum wilayah Kecamatan Parangloe, potensi pariwisata di Kabupaten Gowa, gambaran umum kawasan wisata Dam Bili-bili, tinjauan sejarah Dam Bili-bili, kondisi fisik kawasan Dam Bili-bili, jenis penggunaan lahan kawasan wisata Dam Bili-bili, aksesibilitas/jangkauan menuju kawasan wisata, sarana dan prasarana, analisis bentuk peran serta masyarakat dalam pengembangan kawasan pariwisata Dam Bili-bili, responden penelitian, kondisi struktural social kelembagaan, bentuk dan peran serta masyarakat local, peran kelembagaan, dan analisis model pengembangan pariwisata berbasis masyarakat di kawasan wisata Dam Bili-bili.

5. PENUTUP

Pada bab ini akan diuraikan saran dan kesimpulan yakni menyimpulkan hasil penelitian berdasarkan rumusan masalah yang telah diajukan kemudian menyampaikan saran atas hasil temuan di lapangan.



BAB II

TINJAUAN PUSTAKA

A. Pariwisata

1. Pengertian pariwisata

Pariwisata berasal dari dua kata, yakni “Pari” dan “Wisata”. “Pari” dapat diartikan sebagai banyak, berkali-kali, berputar-putar atau lengkap. Sedangkan “wisata” dapat diartikan sebagai perjalanan atau bepergian yang dalam hal ini sinonim dengan kata *“travel”* dalam bahasa Inggris. Atas dasar itu, maka kata “Pariwisata” dapat diartikan sebagai perjalanan yang dilakukan berkali-kali atau berputar-putar dari suatu tempat ke tempat yang lain, yang dalam bahasa Inggris disebut dengan *“Tour”*. (Yoeti, 2008:103).¹

Menurut Methiesson dan Waill (1982), pariwisata adalah pergerakan manusia yang bersifat sementara ke tujuan-tujuan wisata di luar tempat kerja dan tempat tinggal sehari-hari di mana aktivitasnya dilaksanakan selama tinggal di tempat tujuan wisata dan untuk itu disediakan fasilitas-fasilitas untuk memenuhi kebutuhan mereka.

Sedangkan menurut Prof. Saleh Wahab (2001) mengatakan bahwa pariwisata adalah sebagai suatu aktivitas manusia yang dilakukan secara sadar dan mendapat pelayanan secara berganti di antara orang-orang di suatu negara itu sendiri (luar negeri) yang meliputi kediaman orang-orang dari daerah lain (daerah tertentu, suatu negara atau benua) untuk sementara waktu dalam

1 A. Oka Yoeti, *Perencanaan dan Pengembangan Pariwisata* (Jakarta: Pradaya Pramita, 2008) h, 103

mencari keputusan yang beraneka ragam dan berbeda dengan apa yang dialaminya dimana ia memperoleh pekerjaan tetap.

Lebih lanjut Suyitno (2001), tentang pariwisata sebagai berikut :

- a. Bersifat sementara, bahwa dalam jangka waktu pendek pelaku wisata akan kembali ke tempat asalnya.
- b. Melibatkan beberapa komponen wisata, misalnya sarana transportasi, akomodasi, restoran, obyek wisata, souvenir dan lain-lain.
- c. Memiliki tujuan tertentu yang intinya untuk mendapatkan kesenangan.
- d. Tidak untuk mencari nafkah di tempat tujuan, bahkan keberadaannya dapat memberikan kontribusi pendapatan bagi masyarakat atau daerah yang dikunjungi, karena uang yang dibelanjakannya dibawa dari tempat asal.

Undang-undang Nomor 10 Tahun 2009 tentang Kepariwisata Bab I Pasal 1; menyatakan bahwa wisata adalah kegiatan perjalanan yang dilakukan oleh seseorang atau sekelompok orang dengan mengunjungi tempat tertentu untuk tujuan rekreasi, pengembangan pribadi, atau mempelajari keunikan daya tarik wisata yang dikunjungi dalam jangka waktu sementara. Jadi pengertian wisata itu mengandung unsur yaitu : (1) Kegiatan perjalanan; (2) Dilakukan secara sukarela; (3) Bersifat sementara; (4) Perjalanan itu seluruhnya atau sebagian bertujuan untuk menikmati obyek dan daya tarik wisata.

Undang-undang Nomor 9 Tahun 1990 pada bab I pasal 1, menyatakan bahwa Kepariwisata adalah segala sesuatu yang berhubungan dengan penyelenggaraan pariwisata. Artinya semua kegiatan dan urusan yang ada

kaitannya dengan perencanaan, pengaturan, pelaksanaan, pengawasan, pariwisata baik yang dilakukan oleh pemerintah, pihak swasta dan masyarakat disebut Kepariwisataaan.

Nyoman S. Pendit (2003:33) menjelaskan tentang Kepariwisataaan juga dapat memberikan dorongan langsung terhadap kemajuan pembangunan atau perbaikan pelabuhan (laut atau udara), jalan- jalan raya, pengangkutan setempat, program kebersihan atau kesehatan, pilot proyek sasana budaya dan kelestarian lingkungan dan sebagainya. Yang kesemuanya dapat memberikan keuntungan dan kesenangan baik bagi masyarakat dalam lingkungan daerah wilayah yang bersangkutan maupun bagi wisatawan pengunjung dari luar. Kepariwisataaan juga dapat memberikan dorongan dan sumbangan terhadap pelaksanaan pembangunan proyek-proyek berbagai sektor bagi negara-negara yang telah berkembang atau maju ekonominya, dimana pada gilirannya industri pariwisata merupakan suatu kenyataan ditengah-tengah industri lainnya.

2. Komponen Pariwisata

Berikut adalah beberapa komponen pariwisata yakni :

a. Wisatawan

hakekatnya istilah wisatawan tidak terlepas dari dunia kepariwisataan karena pariwisata merupakan perjalanan wisata yang dilakukan oleh orang-orang yang hendak bertamasya atau rekreasi. Dalam Instruksi Presiden No 9 Tahun 1965 dinyatakan bahwa wisatawan adalah setiap orang yang bepergian dari tempat tinggalnya untuk berkunjung ketempat

lain menikmati perjalanan dan kunjungan itu (Spillance, 1985: 21). Dalam perkembangannya dibuat batasan umum pengertian mengkategorikan orang-orang yang seharusnya atau tidak seharusnya dianggap sebagai wisatawan. Yang bisa dianggap wisatawan :

- 1) Mereka yang mengadakan perjalanan untuk kesenangan karena alasan keluarga, kesehatan dan lain-lain.
- 2) Mereka yang mengadakan perjalanan untuk keperluan pertemuan-pertemuan atau karena tugas-tugas tertentu.
- 3) Mereka yang mengadakan perjalanan dengan tujuan usaha.
- 4) Mereka yang datang dalam rangka perjalanan dengan kapal laut atau pesawat walaupun tinggal disuatu negara kurang dari 24 jam.

Sementara yang tidak bisa dianggap sebagai wisatawan adalah :

- 1) Mereka yang datang baik dengan maupun tanpa surat kontrak kerja, dengan tujuan mencari pekerjaan atau mengadakan kegiatan usaha di suatu negara.
- 2) Mereka yang datang untuk mengusahakan tempat tinggal tetap di suatu negara.
- 3) Penduduk didaerah tapal batas negara dan mereka yang bertempat tinggal di suatu negara dan bekerja di negara yang berdekatan.
- 4) Pelajar, mahasiswa dan orang-orang muda di asrama-asrama pelajar dan mahasiswa.
- 5) Wisatawan-wisatawan yang melewati suatu negara tanpa tinggal walaupun perjalanan tersebut berlangsung lebih dari 24 jam.

b. Obyek Wisata

Sumber-sumber objek wisata ini oleh Prof. Marioti (1983:160-162) disebut dengan istilah "*Attractive Spontance*" yaitu segala sesuatu yang terdapat didaerah tujuan wisata yang merupakan daya tarik agar orang-orang berkunjung ketempat tersebut. Hal-hal yang dapat menarik orang untuk berkunjung kesuatu tempat daerah tujuan wisata :

- 1) Benda-benda yang tersedia dan terdapat di alam semestanya. Keadaan iklim, bentuk tanah dan pemandangan, hutan belukar, flora dan fauna, dan tempat-tempat kesehatan.
- 2) Hasil ciptaan manusia seperti : benda-benda bersejarah, kebudayaan dan keagamaan. Kesenian rakyat, kerajinan tangan, upacara tradisional, pameran, festival dan lain-lain.
- 3) Tata cara hidup masyarakat tradisional, adat istiadat dan kebiasaan.

Tata cara hidup masyarakat tradisional dari suatu masyarakat merupakan salah satu sumber amat penting untuk ditawarkan kepada para wisatawan. Bagaimana kebiasaan hidup dari suatu masyarakat ini, adat istiadatnya, semuanya merupakan daya tarik utama bagi wisatawan untuk lebih lama tinggal di daerah itu. Kawasan obyek wisata DAM Bili-Bili Kelurahan Bontoparang Kecamatan Parang Loe tidak salah disebut sebagai daerah objek wisata. Sebab di daerah ini terdapat apa yang disebut dengan natural amenities atau benda-benda yang terdapat di alam semesta, Meskipun hal tersebut diatas terdapat dalam suatu daerah pariwisata, akan tetapi bila sarana dan prasarana untuk mencapai daerah tersebut tidak ada

maka kegiatan pembangunan kepariwisataan tidak akan berjalan lancar. Oleh karenanya pengadaan sarana dan prasarana pariwisata sangat prinsipil sifatnya untuk daerah pariwisata yaitu iklim yang sejuk, pemandangan bendungan DAM Bili-Bili yang menawan semuanya itu yang menunjang bagi pencapaian kepuasan wisatawan yang berkunjung.

c. Sarana dan prasarana

Yang dimaksud dengan prasarana (*infrastructure*) adalah semua fasilitas yang memungkinkan proses perekonomian dapat berjalan lancar sedemikian rupa. Sehingga dapat memudahkan manusia untuk memenuhi kebutuhannya. Jadi fungsinya adalah melengkapi sarana kepariwisataan sehingga dapat memberikan pelayanan sebagaimana mestinya.

Prasarana kepariwisataan diatas harus didukung lagi oleh sarana pariwisata sehingga sifatnya saling melengkapi. Tanpa adanya prasarana akan sukar bagi sarana kepariwisataan dapat memenuhi fungsinya untuk memberikan pelayanan bagi wisatawan yang berkunjung.

Sarana kepariwisataan adalah segala fasilitas yang digunakan oleh wisatawan dalam melakukan perjalanan wisatanya disuatu daerah. Sarana kepariwisataan ini dimaksudkan untuk membuat wisatawan lebih banyak mengunjungi kawasan wisata. Dalam hal ini bisa tempat penginapan, menyediakan makanan dan minuman di daerah tujuan wisata. Dapat pula ditambahkan kantor pemerintah seperti pusat informasi, kantor dinas pariwisata, dan lain sebagainya sebagai pelayanan secara tidak langsung yang berkunjung.

Sarana dan prasarana kepariwisataan memerlukan biaya yang cukup besar, waktu yang cukup lama untuk pengadaannya serta adanya partisipasi dari masyarakat sehingga dapat meningkatkan kesejahteraan taraf hidup masyarakat melalui proses pariwisata. Oleh karena itu didalam melaksanakan pengembangan ini perlu adanya kerjasama pihak-pihak terkait yaitu, pemerintah, pihak swasta, dan masyarakat setempat.

Spillance (1985) mengatakan keuntungan dari pembangunan pariwisata adalah :

- 1) Menambah pemasukan/pendapatan masyarakat daerah.
- 2) Menambah devisa negara.
- 3) Merangsang pertumbuhan kebudayaan asli Indonesia.
- 4) Menunjang gerak pembangunan di daerah.

Pemerintah Indonesia telah mencanangkan Sapta Pesona dengan maksud mengajak seluruh warga masyarakat untuk berperan serta mencipta suasana yang mendukung berkembangnya kawasan pariwisata yaitu dengan menciptakan dan menjaga : keamanan, ketertiban, kebersihan, kesejukan, keindahan, keramahtamahan dan kenangan. Dalam pelaksanaan kegiatan pengembangan kawasan pariwisata ini ditempuh dengan melibatkan masyarakat sebagai subjeknya.

Dari penjelasan diatas dapat dikatakan bahwa pengembangan kawasan wisata Dam Bili-Bili tersebut menempatkan sektor pariwisata yang menjadi potensi wilayahnya. Untuk itulah penelitian ini perlu dilakukan agar salah satu obyek wisata di Kecamatan Parang Loe dapat

terlaksana secara efisien dan efektif agar dapat berjalan seoptimal mungkin. Hal yang harus diutamakan yaitu pengembangan peran serta masyarakat dalam pengembangan kawasan pariwisata, berupa partisipasi masyarakat yang berupa peran serta masyarakat kelurahan/desa setempat sangat diutamakan terutama dalam proses pengambilan keputusan yang menyangkut kebutuhan masyarakat. Sehingga dapat lebih meningkatkan potensi yang ada pada kawasan wisata tersebut.

d. Atraksi dan kegiatan wisata

Kegiatan-kegiatan wisata yang dimaksud dapat berupa semua hal yang berhubungan dengan lingkungan alami, kebudayaan, keunikan suatu daerah dan kegiatan-kegiatan lain yang berhubungan dengan kegiatan wisata yang menarik wisatawan untuk mengunjungi sebuah obyek wisata

e. Akomodasi

Akomodasi yang dimaksud adalah berbagai macam hotel dan berbagai jenis fasilitas lain yang berhubungan dengan pelayanan untuk para wisatawan yang berniat untuk bermalam selama perjalanan wisata yang mereka lakukan.

f. Elemen kelembagaan

Kelembagaan yang dimaksud adalah kelembagaan yang diperlukan untuk membangun dan mengelola kegiatan wisata, termasuk perencanaan tenaga kerja dan program pendidikan dan pelatihan, menyusun strategi marketing dan program promosi, menstrukturisasi organisasi wisata sektor umum dan swasta, peraturan dan perundangan yang berhubungan dengan

wisata, menentukan kebijakan penanaman modal bagi sektor publik dan swasta, mengendalikan program ekonomi, lingkungan dan sosial kebudayaan.

3. Jenis-Jenis Pariwisata

Pendit (2006:38-42) menyatakan pariwisata dapat dibedakan menurut motif wisatawan untuk mengunjungi suatu tempat. Jenis-jenis pariwisata tersebut adalah sebagai berikut.

- a. Wisata budaya, yaitu perjalanan yang dilakukan atas dasar keinginan untuk memperluas pandangan hidup seseorang dengan jalan mengadakan kunjungan atau peninjauan ketempat lain atau ke luar negeri, mempelajari keadaan rakyat, kebiasaan adat istiadat mereka, cara hidup mereka, budaya dan seni mereka. Seiring perjalanan serupa ini disatukan dengan kesempatan–kesempatan mengambil bagian dalam kegiatan–kegiatan budaya, seperti eksposisi seni (seni tari, seni drama, seni musik, dan seni suara), atau kegiatan yang bermotif kesejarahan dan sebagainya.
- b. Wisata kesehatan, hal ini dimaksudkan perjalanan seorang wisatawan dengan tujuan tersebut untuk menukar keadaan dan lingkungan tempat sehari-hari dimana ia tinggal demi kepentingan beristirahat baginya dalam arti jasmani dan rohani, dengan mengunjungi tempat peristirahatan seperti mata air panas mengandung mineral yang dapat menyembuhkan, tempat yang mempunyai iklim alam yang

menyehatkan atau tempat-tempat yang menyediakan fasilitas-fasilitas kesehatan lainnya.

- c. Wisata maritim atau bahari, jenis wisata ini banyak dikaitkan dengan kegiatan olah raga di air, lebih-lebih di danau, pantai, teluk, atau laut seperti memancing, berlayar, menyelam sambil melakukan pemotretan, kompetisi berselancar, balapan mendayung, melihat-lihat taman laut dengan pemandangan indah. Di Indonesia banyak tempat dan daerah yang memiliki potensi wisata maritim ini, seperti misalnya Pulau-pulau Seribu di Teluk Jakarta, Danau Toba, pantai Pulau Bali dan pulau-pulau kecil disekitarnya, taman laut di Kepulauan Maluku dan sebagainya. Jenis ini disebut pula wisata tirta.
- d. Wisata cagar alam (Taman Konservasi), untuk jenis wisata ini biasanya banyak diselenggarakan oleh agen atau biro perjalanan yang mengkhususkan usaha-usaha dengan jalan mengatur wisata. ke tempat atau daerah cagar alam, taman lindung, hutan daerah pegunungan dan sebagainya yang kelestariannya dilindungi oleh undang-undang. Wisata cagar alam ini banyak dilakukan oleh para penggemar dan pecinta alam dalam kaitannya dengan kegemaran memotret binatang atau marga satwa serta pepohonan kembang beraneka warna yang memang mendapat perlindungan dari pemerintah dan masyarakat.
- e. Wisata konvensi, yang dekat dengan wisata jenis politik adalah apa yang dinamakan wisata konvensi. Berbagai negara pada dewasa ini membangun wisata konvensi ini dengan menyediakan fasilitas

bangunan dengan ruangan–ruangan tempat bersidang bagi para peserta suatu konferensi, musyawarah, konvensi atau pertemuan lainnya baik yang bersifat nasional maupun internasional.

- f. Wisata pertanian (Agrowisata), sebagai halnya wisata industri, wisata pertanian ini adalah pengorganisasian perjalanan yang dilakukan ke proyek–proyek pertanian, perkebunan, ladang pembibitan dan sebagainya dimana wisatawan rombongan dapat mengadakan kunjungan dan peninjauan untuk tujuan studi maupun melihat–lihat keliling sambil menikmati segarnya tanaman beraneka warna dan suburnya pembibitan berbagai jenis sayur–mayur dan palawija di sekitar perkebunan yang dikunjungi.
- g. Wisata buru, jenis ini banyak dilakukan di negeri–negeri yang memang memiliki daerah atau hutan tempat berburu yang dibenarkan oleh pemerintah dan digalakan oleh berbagai agen atau biro perjalanan. Wisata buru ini diatur dalam bentuk safari buru ke daerah atau hutan yang telah ditetapkan oleh pemerintah negara yang bersangkutan, seperti berbagai negeri di Afrika untuk berburu gajah, singa, ziraf, dan sebagainya. Di India, ada daerah–daerah yang memang disediakan untuk berburu macan, badak dan sebagainya, sedangkan di Indonesia, pemerintah membuka wisata buru untuk daerah Baluran di Jawa Timur dimana wisatawan boleh menembak banteng atau babi hutan.
- h. Wisata ziarah, jenis wisata ini sedikit banyak dikaitkan dengan agama, sejarah, adat istiadat dan kepercayaan umat atau kelompok dalam

masyarakat. Wisata ziarah banyak dilakukan oleh perorangan atau rombongan ke tempat-tempat suci, ke makam-makam orang besar atau pemimpin yang diagungkan, ke bukit atau gunung yang dianggap keramat, tempat pemakaman tokoh atau pemimpin sebagai manusia ajaib penuh legenda. Wisata ziarah ini banyak dihubungkan dengan niat atau hasrat sang wisatawan untuk memperoleh restu, kekuatan batin, keteguhan iman dan tidak jarang pula untuk tujuan memperoleh berkah dan kekayaan melimpah.²

B. Pengembangan Pariwisata

1. Pengertian pengembangan pariwisata

Pengembangan adalah suatu proses atau cara menjadikan sesuatu menjadi maju, baik, sempurna dan berguna (Suwanto, 1997). Suwanto menyebutkan beberapa bentuk produk pariwisata alternatif yang berpotensi untuk dikembangkan, yaitu : Pariwisata budaya (*culture tourism*), ekowisata (*ecotourism*), pariwisata bahari (*marine tourism*), pariwisata petualangan (*adventure tourism*), pariwisata agro (*agrotourism*), pariwisata pedesaan (*village tourism*), gastronomi (*culinary tourism*), pariwisata spiritual (*spiritual tourism*) dan lainnya.

Pengembangan dapat diartikan sebagai suatu upaya untuk memajukan atau meningkatkan sesuatu menjadi lebih dari yang ada. Pengembangan dapat pula diartikan sebagai suatu proses yang dinamis dengan menggunakan segala sumber daya yang ada guna mencapai kesejahteraan yang lebih baik.

² Nyoman S, Pendit, *Ilmu Pariwisata* (Jakarta: Pradya Pramita, 2006) h, 38-42

Perkembangan ini dapat dalam bentuk wujud fisik maupun dalam wujud mutu dalam artian kualitas atau kuantitas.

Alasan utama pengembangan pariwisata pada suatu daerah tujuan wisata, baik secara lokal, regional atau ruang lingkup nasional pada suatu Negara sangat erat kaitannya dengan pembangunan perekonomian daerah atau negara tersebut. Kita menyadari bahwa bila pada suatu daerah tujuan wisata, industri pariwisatanya berkembang dengan baik dengan sendirinya akan memberikan dampak positif bagi daerah itu, karena itu dapat menciptakan lapangan pekerjaan yang cukup luas bagi masyarakat sekitar. (Yoeti, 2008:77).

Suatu obyek pariwisata harus memenuhi tiga kriteria agar obyek tersebut diminati pengunjung, yaitu :

- a. *Something to see* adalah obyek wisata tersebut harus mempunyai sesuatu yang bisa di lihat atau di jadikan tontonan oleh pengunjung wisata. Dengan kata lain obyek tersebut harus mempunyai daya tarik khusus yang mampu untuk menyedot minat dari wisatawan untuk berkunjung di obyek tersebut.
- b. *Something to do* adalah agar wisatawan yang melakukan pariwisata di sana bisa melakukan sesuatu yang berguna untuk memberikan perasaan senang, bahagia, relax berupa fasilitas rekreasi baik itu arena bermain ataupun tempat makan, terutama makanan khas dari tempat tersebut sehingga mampu membuat wisatawan lebih betah untuk tinggal di sana.

- c. *Something to buy* adalah fasilitas untuk wisatawan berbelanja yang pada umumnya adalah ciri khas atau icon dari daerah tersebut, sehingga bisa dijadikan sebagai oleh-oleh. (Yoeti, 1985:164).

Dalam pengembangan sebuah obyek wisata sarana dan prasarana tersebut harus dilaksanakan sebaik mungkin karena apabila suatu obyek wisata dapat membuat wisatawan berkunjung dan betah untuk melakukan wisata disana maka akan menyedot banyak pengunjung yang kelak akan berguna juga untuk peningkatan ekonomi baik untuk komunitas di sekitar obyek wisata tersebut maupun pemerintah daerah.

2. Kebijakan pengembangan pariwisata

a. Kebijakan Pokok

- 1) Mewadahi, membangun dan mengembangkan manfaat potensi pariwisata sebagai kegiatan ekonomi yang menciptakan lapangan kerja.
- 2) Meningkatkan kemampuan dan keterampilan aparatur serta pemberdayaan tugas dan fungsi organisasi Diparda sebagai fasilitator dan regulator pengembangan pariwisata.
- 3) Meningkatkan kesempatan berusaha dan keterlibatan masyarakat dalam mengembangkan kawasan wisata.

b. Melaksanakan kerjasama pariwisata antar daerah dan dunia usaha.

- 1) Kebijakan Spasial (keruangan) Pariwisata memberikan arahan yang jelas bagi pengembangan pariwisata melalui penetapan zonasi pengembangan.

- 2) Untuk kemudahan pembangunan serta pengelolaannya, perlu dilakukan pengelompokkan obyek dan daya tarik wisata pada Satuan Kawasan Wisata (SKW). Satuan-satuan kawasan wisata tersebut merupakan kawasan yang memiliki pusat-pusat kegiatan wisatawan dan mempunyai keterkaitan sirkuit atau jalur wisata.
 - 3) Melakukan urutan prioritas pengembangan satuan kawasan wisata dengan memperhatikan dampaknya terhadap perkembangan obyek dan daya tarik wisata.
- c. Kebijakan pengembangan produk wisata
- 1) Asas keberlanjutan (*sustainability*), keserasian (*harmonizes*), keterjangkauan (*affordability*) dan kerakyatan merupakan landasan pokok dalam pengembangan produk wisata.
 - Keberlanjutan mengandung arti : pengembangan produk wisata bukan hanya ditunjukkan bagi pengembangan saat ini saja, tetapi juga untuk masa yang akan datang.
 - Harmonisasi mengandung arti : pengembangan produk wisata yang bernuansa lingkungan hidup, yaitu dengan selalu memperhatikan kelestarian alam, adat istiadat dan budaya daerah.
 - Keterjangkauan mengandung arti: pengembangan produk wisata tidak hanya ditujukan bagi kalangan tertentu, tetapi produk wisata yang dikembangkan tersebut harus dapat dinikmati oleh segenap lapisan masyarakat.

- Kerakyatan mengandung arti: pengembangan produk wisata tidak hanya menguntungkan beberapa golongan tertentu tetapi harus dapat memberikan manfaat bagi masyarakat terutama masyarakat sekitar obyek dan potensi wisata yang bersangkutan.
- 2) Pengembangan produk wisata diarahkan bagi penguatan identitas daerah yang dapat memunculkan “warna” pariwisata yang khas serta memiliki keunikan dan keunggulan daya saing oleh karenanya diperlukan penggalan, penataan dan pengembangan diversifikasi produk wisata.
 - 3) Perlunya penetapan produk wisata unggulan sebagai faktor penarik utama bagi pengembangan pariwisata.
 - 4) Obyek-obyek dan daya tarik wisata budaya dan kesenian daerah serta event-event pariwisata masih harus didukung oleh Pemerintah Daerah melalui pengembangan dan pematapan pembinaan seni budaya dan penyelenggaraan event seni budaya tertentu.
- d. Kebijakan Pengembangan Obyek dan Daya Tarik Wisata
- 1) Pengembangan obyek dan daya tarik wisata menyangkut aspek perencanaan, pemanfaatan dan pengendalian yang satu sama lainnya merupakan satu kesatuan yang terintegrasi, oleh karenanya pembangunan obyek dan daya tarik wisata harus didasarkan pada sistem perencanaan.
 - 2) Pengembangan obyek dan daya tarik wisata dilakukan berdasarkan pendekatan pembangunan Satuan Kawasan Wisata dengan nuansa

nilai agama, budaya, estetika dan moral yang dianut oleh masyarakat.

- 3) Pengembangan obyek dan daya tarik wisata dilakukan sesuai dengan mekanisme pasar dan meliputi wisata alam, wisata budaya, wisata minat khusus, wisata pantai dan wisata petualangan.

e. Kebijakan Pengembangan Sarana dan Prasarana Pariwisata

- 1) Penyiapan sistem perencanaan Tata Ruang Kawasan Wisata
- 2) Meningkatkan aksesibilitas ke kawasan wisata
- 3) Pemenuhan fasilitas standar (fasilitas kesehatan, keamanan, kebersihan, komunikasi) di kawasan wisata sesuai dengan kebutuhan.
- 4) Menarik investor untuk membangun akomodasi dan fasilitas penunjang lainnya.

f. Kebijakan Pemasaran dan Promosi Wisata

- 1) Penataan dan pengembangan sistem informasi pariwisata yang efektif secara komprehensif dengan akses pasar dalam dan luar negeri.
- 2) Mengembangkan pola kerjasama promosi antar daerah dan dengan dunia usaha pariwisata.
- 3) Mengikuti pelaksanaan event promosi di tingkat internasional, nasional, regional maupun penyelenggaraan kegiatan promosi dengan melaksanakan kegiatan-kegiatan festival kepariwisataan di daerah. (Yoeti, 2008:91-93).

C. Perencanaan Partisipatif

1. Konsep Perencanaan Partisipatif

Proses perencanaan dan pengambilan keputusan dalam program pembangunan kerap kali dilakukan dari atas ke bawah (*top down planning*). Rencana program pengembangan masyarakat biasanya dibuat di tingkat pusat dan dilaksanakan oleh pemerintah daerah. Masyarakat seringkali diikutkan tanpa diberikan pilihan dan kesempatan untuk memberikan masukan dan peranan. Hal ini disebabkan karena adanya anggapan untuk mencapai efisiensi dalam pembangunan bagi masyarakat.

Program yang dilakukan dari atas ke bawah seringkali tidak berhasil dan kurang memberi manfaat kepada masyarakat karena masyarakat kurang terlibat sehingga mereka merasa kurang bertanggung jawab terhadap keberhasilan suatu program. Berdasarkan kondisi ini, pendekatan dalam perencanaan kemudian dikembangkan dengan menempatkan masyarakat tidak hanya sebagai pbyek pembangunan, tetapi juga sebagai subyek pembangunan. Pendekatan tersebut lebih bersifat kepada upaya untuk memberdayakan masyarakat. Dasar proses pemberdayaan masyarakat adalah pengalaman dan pengetahuan masyarakat tentang keberadaannya yang sangat luas dan berguna serta kemauan mereka untuk menjadi lebih baik.

Proses ini bertitik tolak untuk memandirikan masyarakat agar dapat meningkatkan taraf hidupnya, menggunakan dan mengakses sumber daya setempat sebaik mungkin, baik sumber daya alam maupun sumber daya manusia.

Perencanaan partisipatif adalah suatu tahapan proses pemberdayaan masyarakat yang dimulai dengan tahap kajian keadaan secara partisipatif yang didapat dari informasi yang dikumpulkan. Perencanaan partisipatif bermanfaat bagi masyarakat untuk mengarahkan kegiatan atau program tersebut.

Perencanaan partisipatif menurut Undang-Undang Nomor 25 Tahun 2004 tentang Sistem Perencanaan Pembangunan Nasional “perencanaan yang dilakukan dengan melibatkan semua pihak yang berkepentingan terhadap pembangunan. Keterlibatan para pihak yang berkepentingan tersebut adalah untuk memperoleh aspirasi dan menciptakan rasa memiliki.”

Abe (2005:85), mengemukakan pengertian perencanaan partisipatif adalah perencanaan yang dalam tujuannya melibatkan kepentingan rakyat, dan dalam proses melibatkan rakyat (baik secara langsung maupun tidak langsung). Tujuan dan cara harus dipandang sebagai satu kesatuan. Suatu tujuan untuk kepentingan rakyat dan bila dirumuskan tanpa melibatkan masyarakat, maka akan sangat sulit dipastikan bahwa rumusan akan berpihak kepada rakyat.

Wijaya (2003:16), mengemukakan bahwa perencanaan partisipatif adalah usaha yang dilakukan masyarakat untuk memecahkan masalah yang dihadapi untuk mencari kondisi yang diharapkan berdasarkan kebutuhan dan kemampuan masyarakat secara mandiri.

Berdasarkan pengertian partisipatif tersebut, maka dapat disimpulkan bahwa perencanaan partisipatif merupakan perencanaan yang melibatkan semua pihak dalam rangka memecahkan masalah yang dihadapi yang bertujuan untuk memperoleh kondisi yang diharapkan, menciptakan aspirasi dan rasa memiliki.

Diana Conyers (1994:154), menyebutkan bahwa terdapat 3 (tiga) alasan utama mengapa partisipasi masyarakat merupakan unsur yang sangat penting dalam sebuah perencanaan pembangunan, yaitu :

- 1) Partisipasi masyarakat merupakan suatu alat guna memperoleh informasi mengenai kondisi, kebutuhan, dan sikap masyarakat setempat, yang tanpa kehadirannya, program-program pembangunan akan tidak optimal dilaksanakan.
- 2) Masyarakat akan lebih mempercayai program pembangunan apabila mereka dilibatkan dalam setiap tahapan atau prosesnya mulai dari perencanaan, pelaksanaan, pengendalian dan monitoring. Dengan demikian mereka akan lebih mengetahui seluk beluk program tersebut dan akan mempunyai rasa memiliki terhadap program tersebut.
- 3) Merupakan suatu hak demokrasi apabila masyarakat dilibatkan dalam pembangunan masyarakat sendiri. Masyarakat mempunyai hak untuk turut serta dalam hal menentukan dan merencanakan jenis pembangunan yang akan dilaksanakan di daerah mereka.

Berkaitan dengan hal tersebut Wijaya (2003:25), mengemukakan ciri-ciri perencanaan partisipatif sebagai berikut:

- 1) Terfokus pada kepentingan masyarakat
 - a) Perencanaan program berdasarkan pada masalah dan kebutuhan yang dihadapi masyarakat,
 - b) Perencanaan disiapkan dengan memperhatikan aspirasi masyarakat yang memenuhi sikap saling percaya dan terbuka.

2) Partisipatoris

Setiap masyarakat melalui forum pertemuan, mendapatkan peluang yang sam dalam menyampaikan ide-ide atau pemikirannya.

3) Dinamis

a) Perencanaan mencerminkan kepentingan dan kebutuhan semua pihak,

b) Proses perencanaan berlangsung secara berkelanjutan dan proaktif.

4) Sinergitas

a) Harus menjamin keterlibatan semua pihak,

b) Selalu menekankan kerja sama antar wilayah administrasi dan geografis,

c) Ada keterkaitan antara rencana yang akan dikembangkan dengan program yang sudah ada atau sedang dilaksanakan,

d) Memperhatikan interaksi yang terjadi antar stakeholder.

5) Legalitas

a) Perencanaan pembangunan dilaksanakan dengan mengacu pada semua peraturan yang ada,

b) Menjunjung etika dan tata nilai masyarakat,

c) Tidak memberikan peluang bagi penyalahgunaan wewenang dan kekuasaan.

6) Fisibilitas

Perencanaan harus bersifat spesifik, terukur, dapat dijalankan, dan mempertimbangkan waktu.

Senada dengan ciri-ciri tersebut, lebih lanjut Samsura (2003:2), mengemukakan kriteria dari perencanaan partisipatif sebagai berikut:

- 1) Keterlibatan seluruh stakeholder,
- 2) Upaya pembangunan institusi masyarakat yang kuat dan legitimate,
- 3) Proses politik melalui upaya negosiasi yang pada akhirnya mengarah pada pembentukan kesepakatan bersama,
- 4) Adanya usaha pemberdayaan masyarakat melalui kegiatan pembelajaran kolektif yang merupakan bagian dari proses demokrasi.

Berdasarkan ciri-ciri dan kriteria perencanaan partisipatif di atas, lebih lanjut Abe (2005:90), mengemukakan bahwa dengan adanya pelibatan masyarakat secara langsung dalam perencanaan, maka akan mempunyai dampak penting dan positif dari perencanaan partisipatif ini, yaitu:

- 1) Terhindar dari peluang terjadinya manipulasi, keterlibatan masyarakat akan memperjelas apa yang sebetulnya dikehendaki masyarakat
- 2) Memberi nilai tambah pada legitimasi rumusan perencanaan, semakin banyak jumlah mereka yang terlibat maka akan semakin baik
- 3) Meningkatkan kesadaran dan keterampilan politik masyarakat

Prinsip dalam melibatkan masyarakat secara langsung hanya mungkin dicapai apabila masyarakat sendiri ikut serta ambil bagian sejak awal, proses dan perumusan hasil. Keterlibatan masyarakat akan menjadi penjamin bagi suatu proses yang baik dan benar.

Abe (2005:90), menyatakan bahwa terdapat 2 (dua) bentuk perencanaan partisipatif, yaitu:

- 1) Perencanaan yang langsung disusun bersama masyarakat. Perencanaan yang disusun bersama masyarakat adalah suatu proses dimana masyarakat adapat ikut langsung ambil bagian. Menurut Abe (2005:82-83), untuk mengorganisasi perencanaan model ini perlu diperhatikan prinsip dasar yang penting untuk dikembangkan, yaitu:
 - a) Dalam perencanaan bersama rakyat yang melibatkan banyak orang, maka harus dipastikan bahwa diantara para peserta memiliki rasa saling percaya, saling mengenal dan dapat saling bekerja sama.
 - b) Agar semua orang dapat berbicara dan mengemukakan pandangan masing-masing secara bebas, maka diantara para peserta tidak boleh ada yang lebih tinggi dalam kedudukan. Dalam hal ini kesetaraan merupakan hal yang penting.
 - c) Perencanaan bersama rakyat harus bermakna bahwa rakyat dapat menyepakati hasil yang diperoleh, baik pada saat itu maupun sesudahnya. Harus dihindari perang praktek intelektual, dimana mereka yang berkelebihan informasi mengalahkan mereka yang miskin informasi secara tidak sehat.
 - d) Suatu keputusan yang baik, tentu tidak boleh didasarkan pada kebohongan. Prinsip ini hendaknya menekankan pentingnya kejujuran dalam peyampaian informasi.
 - e) Berproses berdasarkan kepada fakta, dengan sendirinya menuntut cara berfikir yang obyektif

- f) Prinsip partisipasi hanya akan mungkin terwujud secara sehat apabila yang dibahas merupakan hal yang dekat dengan kehidupan keseharian masyarakat.
- 2) Perencanaan yang disusun melalui mekanisme perwakilan, sesuai dengan institusi yang sah. Untuk yang kedua ini, masyarakat sebaiknya masih terbuka dalam memberikan masukan, kritik, dan kontrol, sehingga apa yang dirumuskan dan diaktualisasikan benar-benar apa yang menjadi kebutuhan masyarakat yang dikehendaki masyarakat.

Perencanaan sebagai suatu kebijakan merupakan proses kegiatan usaha yang dilakukan secara terus menerus dan komprehensif serta memiliki tahapan yang sistematis, sebagaimana dikemukakan oleh Tjikroamidjojo (1996:57), bahwa tahap-tahap dalam suatu proses perencanaan terdiri dari:

- 1) Penyusunan rencana meliputi tinjauan keadaan, baik sebelum memulai suatu rencana (*review before take off*) maupun tinjauan terhadap pelaksanaan rencana sebelumnya (*review of performance*), perkiraan keadaan masa yang akan dilalui rencana (*forecasting*), penetapan tujuan rencana (*plan objective*) dan pemilihan cara-cara pencapaian tujuan rencana, identifikasi kebijakan atau kegiatan usaha yang perlu dilakukan dalam rencana serta pengambilan keputusan sebagai persetujuan atas suatu rencana.
- 2) Penyusunan program rencana yang akan dilakukan melalui perumusan yang lebih terperinci mengenai tujuan atau sasaran dalam jangka waktu tertentu, suatu perincian jadwal kegiatan, jumlah dan jadwal

pembiayaan serta penentuan lembaga atau kerja sama antar lembaga mana yang akan melakukan program-program pembangunan. Tahap ini sering kali perlu dibantu dengan penyusunan suatu tahap *flow-chart*, *operation-plan*, atau *network-plan*.

- 3) Pelaksanaan rencana (implementasi) yang terdiri atas eksplorasi, konstruksi dan operasi. Dalam tahap ini kebijakan-kebijakan perlu diikuti implikasi pelaksanaannya, bahkan secara terus menerus memerlukan penyesuaian-penyesuaian.
- 4) Tahap selanjutnya adalah pengawasan atas pelaksanaan rencana yang bertujuan untuk mengusahakan supaya pelaksanaan rencana berjalan sesuai dengan rencana, apabila terdapat penyimpangan maka perlu diketahui seberapa jauh penyimpangan tersebut dan apa sebabnya serta dilakukannya tindakan korektif dengan adanya penyimpangan. Untuk maksud tersebut, maka diperlukan suatu sistem monitoring dengan mengusahakan pelaporan dan *feedback* yang baik daripada pelaksana rencana.
- 5) Evaluasi untuk membantu kegiatan pengawasan, yang dilakukan melalui suatu tinjauan yang berjalan secara terus menerus (*concurrent review*). Disamping itu, evaluasi juga dapat dilakukan sebagai pendukung tahap penyusunan rencana yakni evaluasi sebelum rencana dimulai dan evaluasi tentang pelaksanaan rencana sebelumnya. Dari hasil evaluasi ini dapat dilakukan perbaikan terhadap perencanaan

selanjutnya atau penyesuaian yang diperlukan dalam (pelaksanaan) perencanaan itu sendiri.

2. Tahapan Perencanaan Partisipatif

Agar proses perencanaan partisipatif dapat berjalan sesuai dengan yang diharapkan, dalam konteks perencanaan partisipatif terdapat tahapan yang dapat dikembangkan menjadi tahapan-tahapan sebagai berikut Abe (2005:87-88) :

- 1) Melakukan identifikasi peserta. Proses ini adalah tahap awal yang harus dilewati. Maksud dasar tahap ini adalah adanya pengenalan yang lebih seksama terhadap mereka yang ingin dilibatkan dalam proses perencanaan.
- 2) Setelah identifikasi peserta, dimulai dengan melakukan identifikasi persoalan-persoalan di lingkungan mereka, potensi dan masa depan yang hendak dicapai.
- 3) Setelah bahan terkumpul, tahapan selanjutnya adalah melakukan analisis kritis, secara bersama, apa yang menjadi masalah, terutama untuk keperluan menemukan sebab dasar dan kaitan antara satu dengan yang lain.
- 4) Melakukan analisis tujuan. Hal ini dimaksudkan bahwa dalam proses ini dilakukan penggalian mengenai apa sebetulnya yang hendak dicapai.
- 5) Memilih tujuan-tujuan kompleks.
- 6) Menganalisis kekuatan dan kelemahan.
- 7) Melakukan perumusan hasil dalam sebuah matrik program. Dalam matrik telah disusun dengan lebih seksama yakni tujuan, target, jenis aktivitas,

waktu, tahapan kerja, penanggungjawab, sampai pada biaya yang dibutuhkan.

8) Menyiapkan organisasi kerja.³

3. Pengembangan Masyarakat

Konsep *Community Development* telah banyak dirumuskan di dalam berbagai definisi. Perserikatan Bangsa-Bangsa mendefinisikannya :

“as the process by which the efforts of the people themselves are united with those of governmental authorities to improve the economic, social and cultural conditions of community, to integrate these communities into the life of the nations, and to enable them to contribute fully to national progress”.

(Luz.A.Einsiedel, 1968:7)

Definisi diatas menekankan bahwa pembangunan masyarakat, merupakan suatu “proses” dimana usaha-usaha atau potensi-potensi yang dimiliki masyarakat diintegrasikan dengan sumber daya yang dimiliki pemerintah, untuk memperbaiki kondisi ekonomi, sosial, dan kebudayaan, dan mengintegrasikan masyarakat di dalam konteks kehidupan berbangsa, serta memberdayakan mereka agar mampu memberikan kontribusi secara penuh untuk mencapai kemajuan pada level nasional.

US International Cooperation Administration mendeskripsikan *Community Development* itu sebagai berikut :

“a process of social action in which the people of community organized themselves for planning action; define their common and individual needs and

³ Alexander Abe. *Perencanaan dan Pembaruan Daerah Partisipatif*. (Yogyakarta: Pustaka Jogja Mandiri, 2005), hal. 87-88

problems; make group and individual plans with a maximum of reliance upon community resources; and supplement the resources when necessary with service and material from government and non-government agencies outside the community". (The Community Development Guidelines Of The International Cooperation Administration, Community Development Review, December, 1996, p.3)

Definisi di atas lebih menekankan bahwa konsep pembangunan masyarakat, merupakan suatu proses "aksi sosial" dimana masyarakat mengorganisir diri mereka dalam merencanakan apa yang dikerjakan; merumuskan masalah dan kebutuhan-kebutuhan baik yang sifatnya untuk kepentingan individu maupun yang sifatnya untuk kepentingan bersama; membuat rencana-rencana tersebut didasarkan atas kepercayaan yang tinggi terhadap sumber-sumber yang dimiliki masyarakat, dan bilamana perlu dapat dilengkapi dengan bantuan teknis dan material dari pemerintah dan badan-badan non-pemerintah di luar masyarakat.

Melengkapi kedua definisi diatas, Arthur Dunham seorang pakar *Community Development* merumuskan definisi *Community Development* itu sebagai berikut :

"organized efforts to improve the conditions of community life, and the capacity for community integration and self-direction. Community Development seeks to work primarily through the enlistment and organization of self-help and cooperative efforts on the parts of the residents of community, but usually with

technical assistance from government of voluntary organization. (Dunham, 1958:3)

Rumusan diatas menekankan bahwa pembangunan masyarakat merupakan usaha-usaha yang terorganisasi yang bertujuan untuk memperbaiki kondisi kehidupan masyarakat, dan memberdayakan masyarakat untuk mampu bersatu dan mengarahkan diri sendiri. Pembangunan masyarakat bekerja terutama melalui peningkatan dari organisasi-organisasi swadaya dan usaha-usaha bersama dari individu-individu di dalam masyarakat, akan tetapi biasanya dengan bantuan teknis baik dari pemerintah maupun organisasi-organisasi sukarela.

Dunham (1958:3), membedakan "*Community Development*" dengan "*Community Organization*". *Community Development is concerned with economic life, roads, buildings, and aducation, as well as health and welfare, in the narrower sense. On the other hand, community welfare organization is concerned with adjustment of social welfare needs and resources in cities, states, and nations as in rural village.* Jadi, *Community Development* lebih berkonotasi dengan pembangunan masyarakat desa sedangkan *Community Organization* identik dengan pembangunan masyarakat kota.

Berdasarkan definisi *Community Development* di atas dapat ditarik kesimpulan sebagai berikut :

- 1) *Community Development* merupakan suatu proses pembangunan yang berkesinambungan. Artinya kegiatan itu dilaksanakan secara terorganisir dan dilaksanakan tahap demi tahap dimulai permulaan

sampai pada tahap kegiatan tindak lanjut dan evaluasi *follow up activity and evaluation*.

- 2) *Community Development* bertujuan memperbaiki *to improve* kondisi ekonomi, sosial, dan kebudayaan masyarakat untuk mencapai kualitas hidup yang lebih baik.
- 3) *Community Development* memfokuskan kegiatannya melalui pemberdayaan potensi yang dimiliki masyarakat untuk memenuhi kebutuhan-kebutuhan mereka, sehingga prinsip *to help the community themself* dapat menjadi kenyataan.
- 4) *Community Development* memberikan penekanan pada prinsip kemandirian. Artinya partisipatif aktif dalam bentuk aksi bersama *group action* di dalam memecahkan masalah dan memenuhi kebutuhan-kebutuhannya dilakukan berdasarkan potensi-potensi yang dimiliki masyarakat.

Community Development dengan segala kegiatannya dalam pembangunan sebaiknya menghindari metode kerja "*doing for the community*" tetapi mengadopsi metode kerja "*doing with the community*". Metode kerja *doing for*, akan menjadikan masyarakat menjadi pasif, kurang kreatif dan tidak berdaya, bahkan mendidik masyarakat untuk bergantung pada bantuan pemerintah atau organisasi-organisasi sukarela pemberi bantuan.

Sebaliknya metode kerja *doing with* merangsang masyarakat menjadi aktif dan dinamis serta mampu mengidentifikasi mana kebutuhan yang sifatnya *real needs, felt needs and expected needs*. Metode kerja *doing with*, sangat sesuai

dengan gagasan besar Ki Hajar Dewantara tentang kepemimpinan pendidikan di Indonesia yang berfokus akan perlunya kemandirian yang partisipatif dalam proses pembangunan.

4. Konsepsi Pemberdayaan Masyarakat

Menurut Harry Hikmat (2010:3), konsep pemberdayaan dalam wacana pembangunan masyarakat selalu dihubungkan dengan konsep mandiri, partisipasi, jaringan kerja dan keadilan. Pada dasarnya, pemberdayaan diletakkan pada kekuatan tingkat individu dan sosial. Namun demikian, Harry Hikmat (2010:3) mengimplikasikan hal tersebut bukan untuk menapai tujuan, melainkan makna pentingnya proses dalam pengambilan keputusan.

Selanjutnya dapat dikatakan pula bahwa pemberdayaan masyarakat adalah suatu proses yang berjalan terus menerus dalam meningkatkan kemampuan dan kemandirian masyarakat serta meningkatkan taraf hidupnya. Dalam proses tersebut, masyarakat bersama-sama :

- 1) Mengidentifikasi dan mengkaji permasalahan serta potensi yang dimilikinya
- 2) Menyusun rencana kegiatan berdasarkan hasil kajian
- 3) Mengimplementasikan rencana tersebut
- 4) Secara terus menerus memantau dan mengkaji proses dan hasil kegiatannya (monitoring dan evaluasi).

Pemberdayaan masyarakat kerap kali dilakukan melalui pendekatan kelompok, di mana anggota kelompok bekerjasama dan berbagi. Untuk

mengembangkan kelompok terdapat kegiatan-kegiatan khusus yang berjalan dengan diikuti oleh kegiatan-kegiatan lain yang mendukung.

Pemberdayaan masyarakat bertujuan untuk meningkatkan potensi masyarakat agar mampu meningkatkan kualitas hidup yang lebih baik bagi seluruh warga masyarakat melalui kegiatan-kegiatan swadaya. Untuk mencapai tujuan ini, faktor SDM melalui pendidikan formal dan nonformal perlu mendapatkan prioritas. Memberdayakan masyarakat bertujuan “mendidik masyarakat agar mampu mendidik diri mereka sendiri” atau “membantu masyarakat agar mampu membantu diri mereka sendiri”. Tujuan yang akan dicapai melalui usaha pemberdayaan masyarakat, adalah masyarakat yang mandiri, berswadaya, mampu mengadopsi inovasi, dan memiliki pola pikir yang kosmopolitan.

United Nations (1956:83-92), mengemukakan proses pemberdayaan masyarakat adalah sebagai berikut :

1) *Getting to know the local community*

Mengetahui karakteristik masyarakat setempat (lokal) yang akan diberdayakan, termasuk perbedaan karakteristik yang membedakan masyarakat desa yang satu dengan yang lainnya. Mengetahui artinya untuk memberdayakan masyarakat diperlukan hubungan timbal balik antara petugas dengan masyarakat.

2) *Gathering knowledge about the local community*

Mengumpulkan pengetahuan yang menyangkut informasi mengenai masyarakat setempat. Pengetahuan tersebut merupakan informasi

faktual tentang distribusi penduduk menurut umur, jenis kelamin, pekerjaan, tingkat pendidikan, status sosial ekonomi, termasuk pengetahuan tentang nilai, sikap, ritual, jenis pengelompokan, serta faktor kepemimpinan baik formal maupun non formal.

3) *Identifying the local leaders*

Segala usaha pemberdayaan masyarakat akan sia-sia apabila tidak memperoleh dukungan dari pimpinan/ tokoh-tokoh masyarakat setempat.

4) *Stimulating the community to realize that it has problems*

Di dalam masyarakat yang terikat terhadap adat kebiasaan, sadar atau tidak sadar mereka tidak merasakan bahwa mereka punya masalah yang perlu dipecahkan. Karena itu, masyarakat perlu pendekatan persuasif agar mereka sadar bahwa mereka punya masalah yang perlu dipecahkan, dan kebutuhan yang perlu dipenuhi.

5) *Helping people to discuss their problem*

Memberdayakan masyarakat bermakna merangsang masyarakat untuk mendiskusikan masalahnya serta merumuskan pemecahannya dalam suasana kebersamaan.

6) *Helping people to identify their most pressing problems*

Masyarakat perlu diberdayakan agar mampu mengidentifikasi permasalahan yang paling menekan. Dan masalah yang paling menekan inilah yang harus diutamakan pemecahannya.

7) *Fostering self-confidence*

Tujuan utama pemberdayaan masyarakat adalah membangun rasa percaya diri masyarakat. Rasa percaya diri merupakan modal utama masyarakat untuk berswadaya.

8) *Deciding on a program action*

Masyarakat perlu diberdayakan untuk menetapkan suatu program yang akan dilakukan.

9) *Recognition of strengths and resources*

Memberdayakan masyarakat berarti membuat masyarakat tahu dan mengerti bahwa mereka memiliki kekuatan-kekuatan dan sumber-sumber yang dapat dimobilisasi untuk memecahkan permasalahan dan memenuhi kebutuhannya.

10) *Increasing peoples ability for self-help*

Salah satu tujuan pemberdayaan masyarakat adalah tumbuhnya kemandirian masyarakat. Masyarakat yang mandiri adalah masyarakat yang sudah mampu menolong diri sendiri. Untuk itu, perlu selalu ditingkatkan kemampuan masyarakat untuk berswadaya.

Pada umumnya segala kegiatan pemberdayaan masyarakat dapat dikategorikan sebagai suatu usaha pendidikan nonformal yang bertujuan untuk menciptakan perbaikan kualitas hidup masyarakat. Upaya pemberdayaan masyarakat bertujuan untuk membuat masyarakat mandiri, dalam arti potensi untuk mampu memecahkan masalah yang mereka hadapi, dan sanggup memenuhi kebutuhannya dengan tidak menggantungkan hidup mereka pada

bantuan pihak luar, baik pemerintah maupun organisasi-organisasi non-pemerintah.

D. Masyarakat

I. Pengertian Masyarakat

Masyarakat merupakan sekelompok orang yang berada di suatu wilayah geografi yang sama dan memanfaatkan sumber daya alam lokal yang ada di sekitarnya. Di negara-negara maju dan berkembang pada umumnya pariwisata dikelola oleh kalangan swasta yang memiliki modal usaha yang besar yang berasal dari luar daerah dan bahkan luar negeri. Sehingga masyarakat lokal yang berada di suatu daerah destinasi pariwisata tidak dapat terlibat langsung dalam kegiatan pariwisata. Ketidakterlibatan masyarakat lokal dalam kegiatan pariwisata sering kali menimbulkan opini bahwa masyarakat lokal bukan termasuk *stakeholders* dari pariwisata dan merupakan kelompok yang termarginalisasi dari kesempatan bisnis dalam bidang pariwisata. Berikut adalah beberapa pendapat para ahli tentang teori masyarakat :

a. Dari segi sosial

Roucek dan Warren (1984), menyatakan bahwa “masyarakat adalah sekelompok manusia yang memiliki rasa dan kesadaran bersama, di mana mereka berdiam (bertempat tinggal) dalam daerah yang sama yang sebagian besar atau seluruh warganya memperlihatkan adanya adat istiadat serta aktivitas yang sama pula.

b. Dari segi sosial-ekonomi

Sosial-ekonomi menurut Abdulsyani (1987) bahwa sosial-ekonomi adalah kedudukan atau posisi seseorang dalam masyarakat yang ditentukan oleh jenis aktivitas ekonomi, pendapatan, tingkat pendidikan, jenis rumah tinggal, dan jabatan dalam organisasi. Sosial-ekonomi adalah posisi seseorang dalam masyarakat yang berkaitan dengan orang lain dalam arti lingkungan pergaulan, prestasi, hak-hak serta kewajibannya dalam hubungannya dengan sumber daya. Menurut Horton (1996:25) bahwa ukuran atau kriteria yang bisa dipakai untuk membedakan anggota masyarakat ke dalam suatu kelas sosial ekonomi terbagi menjadi tiga bentuk yaitu pendidikan, pekerjaan dan penghasilan.

c. Dari segi sosial-budaya

Menurut Burnett (1982), kebudayaan adalah keseluruhan berupa kesenian, moral, adat istiadat, hukum, pengetahuan, kepercayaan dan kemampuan olah pikir dalam bentuk lain yang didapat seseorang sebagai anggota masyarakat dan keseluruhan bersifat kompleks. Sosial-budaya dalam bermasyarakat mengacu kepada kehidupan bermasyarakat yang menekankan pada aspek adat istiadat dan kebiasaan masyarakat itu sendiri.

2. Bentuk Peran Masyarakat dalam pengembangan pariwisata

Pada dasarnya masyarakat lokal memiliki pengetahuan tentang fenomena alam dan budaya yang ada di sekitarnya. Namun mereka tidak memiliki kemampuan secara finansial dan keahlian yang berkualitas untuk mengelolanya atau terlibat langsung dalam kegiatan pariwisata yang berbasiskan alam dan

budaya. Sejak beberapa tahun terakhir ini, potensi-potensi yang dimiliki oleh masyarakat lokal tersebut dimanfaatkan oleh para pengelola wilayah yang dilindungi (*protected area*) dan pengusaha pariwisata untuk diikutsertakan dalam menjaga kelestarian alam dan biodiversitas yang ada di daerahnya.

I Nengah (2007), Masyarakat lokal harus terlibat secara aktif dalam pengembangan pariwisata. Lebih jauh, pariwisata juga diharapkan memberikan peluang dan akses kepada masyarakat lokal untuk mengembangkan usaha pendukung pariwisata seperti; toko kerajinan, toko cindramata (*souvenir*), warung makan dan lain-lain agar masyarakat lokalnya memperoleh manfaat ekonomi yang lebih banyak dan secara langsung dari wisatawan yang digunakan untuk meningkatkan kesejahteraan dan taraf hidupnya.

Bentuk keterlibatan masyarakat dalam pariwisata sangat berbeda dan ini tergantung dari jenis potensi, pengalaman, pengetahuan dan keahlian yang dimiliki oleh individu atau masyarakat lokal tersebut. Keterlibatan masyarakat lokal dalam pengembangan pariwisata dapat dilakukan dengan cara :

- a. Menyewakan tanahnya kepada operator pariwisata untuk dikembangkan sebagai obyek dan daya tarik pariwisata serta turut serta memantau dampak-dampak yang ditimbulkan sehubungan dengan pengembangan pariwisata tersebut.
- b. Bekerja sebagai karyawan tetap atau paruh waktu di perusahaan operator pariwisata tersebut.

- c. Menyediakan pelayanan jasa kepada operator pariwisata seperti : pelayanan makanan, transportasi, akomodasi dan panduan berwisata (*guiding*).
- d. Membentuk usaha patungan (*joint venture*) dengan pihak swasta, yang mana masyarakat lokal menyediakan lokasi dan pelayanan jasanya sedangkan pihak swasta menangani masalah pemasaran produk dan manajemen perusahaan.
- e. Mengembangkan pariwisata secara mandiri dengan mengutamakan pengembangan pariwisata berbasis komunitas (*community-based tourism*).

3. Bentuk-bentuk Peran Serta (Teori Dusseldorp)

Dusseldorp (1981), mengidentifikasi beragam bentuk-bentuk kegiatan peran serta yang dilakukan oleh setiap warga masyarakat dapat berupa :

- a.* Menjadi anggota kelompok-kelompok masyarakat.
- b.* Melibatkan diri pada kegiatan diskusi kelompok.
- c.* Melibatkan diri pada kegiatan-kegiatan organisasi untuk menggerakkan peran serta masyarakat yang lain.
- d.* Menggerakkan sumberdaya masyarakat.
- e.* Mengambil bagian dalam proses pengambilan keputusan.
- f.* Memanfaatkan hasil-hasil yang dicapai dari kegiatan masyarakatnya.

Peran serta masyarakat dalam proses perencanaan merupakan suatu pelibatan masyarakat yang paling tinggi. Karena dalam proses perencanaan

masyarakat sekaligus diajak turut membuat keputusan. Yang dimaksud membuat keputusan disini ialah menunjuk secara tidak langsung seperangkat aktivitas tingkah laku yang lebih luas, bukannya semata-mata hanya membuat pilihan di antara berbagai alternatif.

Dusseldrop (1994:10-21), membuat klasifikasi dari berbagai tipe peran serta yang digolongkan pada sembilan dasar yang masing-masing dasar jarang terpisah satu sama lain. Penggolongan peran serta tersebut dibedakan dalam hal:

- a. Derajat kesukarelaan
- b. Cara keterlibatan
- c. Kelengkapan keterlibatan berbagai tahap dalam proses pembangunan
- d. Tingkatan organisasi
- e. Intensitas, frekuensi dan lingkup kegiatan
- f. Efektifitas
- g. Siapa saja yang terlibat
- h. Gaya peran serta

Dianawati (2004) menunjukkan bahwa sebagai indikator peran serta masyarakat dalam pembangunan meliputi tiga hal, yaitu : (a) peluang untuk ikut serta menentukan kebijaksanaan pembangunan; (b) peluang untuk ikut serta melaksanakan pembangunan; dan (c) peluang untuk ikut serta menilai hasil-hasil pembangunan. Dusseldorp (1981) mencoba membuat klasifikasi dari berbagai tipe peran serta salah satunya peran serta berdasarkan cara keterlibatan. Peran serta ini sangat dikenal dalam peran serta politik. Dapat dibedakan pada dua jenis, yaitu: *Peran serta langsung* yang terjadi bila seorang individu

menampilkan kegiatan tertentu di dalam proses peran serta. *Peran serta tidak langsung* yang terjadi bila seorang individu mendelegasikan hak peran sertanya kepada orang lain yang berikutnya akan mewakilinya dalam kegiatan-kegiatan yang lainnya. Bentuk peran serta masyarakat menurut Uphoff (1977) terbagi menjadi empat macam yaitu menyumbang materi, menyumbang pikiran, dan menyumbang tenaga.

Bentuk peran serta masyarakat dalam program pariwisata sendiri didominasi oleh bentuk peran serta menyumbang pikiran baik dalam perencanaan, pelaksanaan dan evaluasi. Setiap tahapan pembangunan agropolitan, mayoritas masyarakat tidak berperan serta pada pada tahap perencanaan dan evaluasi. Bagi masyarakat yang berperan serta, mayoritas masyarakat berperan serta dengan menyumbang pikiran berupa usulan program dan materi pelatihan serta usulan tempat kegiatan. Sedangkan urutan kedua yaitu menyumbang tenaga dengan ikut hadir dalam program. Urutan yang ketiga yaitu menyumbang dana. Dana yang disumbang sebagian besar merupakan dana iuran untuk pengambilan bantuan bibit manggis, bantuan asiltan seperti pupuk dan dana transportasi ketempat pelatihan.

Menurut Slamet (1993), bahwa “peran serta dalam pelaksanaan, pengukurannya bertitik pangkal pada sejauhmana masyarakat secara nyata terlibat dalam aktivitas-aktivitas riil yang merupakan perwujudan program-program yang telah digariskan di dalam kegiatan-kegiatan fisik”. Dengan demikian menurut Schubeler (1996:32), mengatakan bahwa “peran serta lebih merupakan proses bukan produk, berkaitan dengan kehidupan sehari-hari

masyarakat, peran serta dapat dilakukan oleh pihak lain dan pentingnya unsur kesediaan masyarakat”. Sehingga dari berbagai pandangan bentuk peran serta yang ada maka peran serta masyarakat dalam pengembangan kawasan wisata Dam Bili-bili dapat dikategorikan kedalam bentuk kegiatan yaitu peran serta dilakukan bersama atau sendiri di lingkungan tempat tinggal masing-masing dan peran serta dikerjakan sendiri oleh masyarakat atau diserahkan pihak lain. Selain itu peran serta dapat dikenali dari intensitas dan frekuensi kegiatan serta derajat kesukarelaan untuk melakukan kegiatan bersama.

Untuk mengukur tingkat peran serta masyarakat dapat dilakukan dengan mengukur tingkat keterlibatan individu dalam kegiatan bersama yang dikemukakan Slamet (1994:82-89), yaitu:

- a. Keaktifan masyarakat dalam berdiskusi.
- b. Kehadiran dalam pertemuan.
- c. Keterlibatan warga dalam kegiatan fisik.
- d. Keanggotaan dalam kepengurusan.

E. Pariwisata Berbasis Masyarakat

1. Pengertian pariwisata berbasis masyarakat (*Community Based Tourism*)

Secara umum pariwisata berbasis masyarakat menurut Goodwin dan Santili (2009), sering juga disebut dengan istilah *Community Based Tourism*. Pariwisata berbasis masyarakat ini merupakan sebuah konsep pengembangan suatu destinasi wisata melalui pemberdayaan masyarakat lokal. Dimana masyarakat turut andil dalam perencanaan, pengelolaan, dan penyampaian pendapat. Jenis wisata ini merupakan alternatif dari pariwisata *mainstream* yang

sudah ada saat ini. Pengelolaan dengan konsep *Community Based Tourism* ini juga sesuai dengan prinsip-prinsip dalam pariwisata berkelanjutan karena skalanya yang kecil namun mampu memberikan manfaat yang besar bagi masyarakat lokal.

Damanik dan Weber (2006:84), mendefinisikan pariwisata berbasis masyarakat sebagai pariwisata yang memperhitungkan dan menempatkan keberlanjutan lingkungan, sosial dan budaya, diatur dan dimiliki oleh masyarakat untuk masyarakat. Damanik dan Weber mencoba melihat pariwisata berbasis masyarakat bukan dari aspek ekonomi terlebih dahulu melainkan aspek pengembangan kapasitas komunitas dan lingkungan, sementara aspek ekonomi menjadi '*induced impact*' dari aspek sosial, budaya dan lingkungan. Suansri (2003:14) menguatkan definisi pariwisata berbasis masyarakat sebagai pariwisata yang memperhitungkan aspek keberlanjutan lingkungan, sosial dan budaya dalam komunitas. Pariwisata berbasis masyarakat merupakan alat bagi pembangunan komunitas dan konservasi lingkungan.

Pantin dan Francis (2005:2) menyusun definisi pariwisata berbasis masyarakat sebagai integrasi dan kolaborasi antara pendekatan dan alat (*tool*) untuk pemberdayaan ekonomi komunitas, melalui *assessment*, pengembangan dan pemasaran sumber daya alam dan sumber daya budaya komunitas. Demartoto dan Sugiarti (2009:19) mendefinisikan pariwisata berbasis masyarakat sebagai pembangunan pariwisata dari masyarakat oleh masyarakat dan untuk masyarakat. Sedangkan menurut penulis konsep pengembangan pariwisata berbasis masyarakat adalah pengembangan pariwisata yang

mensyaratkan adanya akses, partisipasi, control dan manfaat bagi komunitas dalam aspek ekonomi, social, budaya, politik dan lingkungan.

Community Based Tourism adalah pariwisata yang menyadari kelangsungan budaya, sosial, dan lingkungan. Bentuk pariwisata ini dikelola dan dimiliki oleh masyarakat untuk masyarakat, guna membantu para wisatawan untuk meningkatkan kesadaran mereka dan belajar tentang masyarakat dan tata cara hidup masyarakat lokal (*local way of life*). Dengan demikian, *Community Based Tourism* sangat berbeda dengan pariwisata massa (*mass tourism*). *Community Based Tourism* merupakan model pengembangan pariwisata yang berasumsi bahwa pariwisata harus berangkat dari kesadaran nilai-nilai kebutuhan masyarakat sebagai upaya membangun pariwisata yang lebih bermanfaat bagi kebutuhan, inisiatif dan peluang masyarakat lokal. *Community Based Tourism* bukanlah bisnis wisata yang bertujuan untuk memaksimalkan profil bagi para investor. *Community Based Tourism* lebih terkait dengan dampak pariwisata bagi masyarakat dan sumber daya lingkungan (*environmental resources*). *Community Based Tourism* lahir dari strategi pengembangan masyarakat dengan menggunakan pariwisata sebagai alat untuk memperkuat kemampuan organisasi masyarakat lokal.

Adapun definisi lain dari pariwisata berbasis masyarakat yaitu merupakan usaha pariwisata yang dimiliki, dikelola dan diawasi oleh masyarakat setempat. Masyarakat berperan aktif dalam kegiatan pengembangan ekowisata dari mulai perencanaan, implementasi, monitoring dan evaluasi. Hasil kegiatan ekowisata sebanyak mungkin dinikmati oleh masyarakat setempat. Jadi dalam hal ini

masyarakat memiliki wewenang yang memadai untuk mengendalikan kegiatan ekowisata. (Nugroho, 2011).

Sunaryo (2013: 139), menyebutkan bahwa pada hakikatnya pembangunan kepariwisataan tidak bisa lepas dari sumber daya dan keunikan komunitas lokal, baik berupa elemen fisik maupun non fisik (tradisi dan budaya), yang merupakan unsur penggerak utama kegiatan wisata itu sendiri sehingga semestinya kepariwisataan harus dipandang sebagai kegiatan yang berbasis pada komunitas. Batasan pengertian pariwisata berbasis masyarakat atau community based tourism sebagai berikut:

- a. Wujud tata kelola kepariwisataan yang memberikan kesempatan kepada masyarakat lokal untuk mengontrol dan terlibat aktif dalam manajemen dan pembangunan kepariwisataan yang ada.
- b. Wujud tata kelola kepariwisataan yang dapat memberikan kesempatan pada masyarakat yang terlibat langsung dalam usaha-usaha kepariwisataan juga bisa mendapatkan keuntungan dari kepariwisataan yang ada.
- c. Bentuk kepariwisataan yang menuntut pemberdayaan secara sistematis dan demokratis serta distribusi keuntungan yang adil kepada masyarakat yang kurang beruntung yang ada di destinasi.

Pariwisata berbasis masyarakat selama ini menggunakan pendekatan dimana masyarakat mempunyai peran yang sangat penting dalam menunjang pembangunan pariwisata. Dengan demikian keterlibatan pemerintah dan swasta hanya sebatas memfasilitasi dan memotivasi masyarakat sebagai pelaku

utama pengembangan pariwisata untuk dapat lebih memahami tentang fenomena alam dan budayanya, sekaligus menentukan kualitas produk wisata yang ada di kawasan pariwisata yang dikelolanya.

Berkaitan dengan hal tersebut diatas, keterlibatan pemerintah, swasta dan masyarakat dalam pengembangan desa wisata akan membawa tuntutan bagi keterlibatan masyarakat. Hal ini tentunya perlu ditumbuhkan pemahaman atau persepsi yang sama dari *stakeholders* terkait dan memberikan ruang yang seluas-luasnya bagi masyarakat sebagai pelaku utama pengembangan desa wisata.

Sedangkan menurut Sunaryo (2013:139), pariwisata berbasis masyarakat atau *community based tourism* merupakan pemahaman yang berkaitan dengan kepastian manfaat yang diperoleh oleh masyarakat dan adanya upaya perencanaan pendampingan yang membela masyarakat lokal serta kelompok lain yang memiliki ketertarikan atau minat kepada kepariwisataan setempat, dan tata kelola kepariwisataan yang memberi ruang kontrol yang lebih besar untuk mewujudkan kesejahteraan masyarakat setempat. Pariwisata berbasis masyarakat atau *community based tourism* berkaitan erat dengan adanya kepastian partisipasi aktif dari masyarakat setempat dalam pembangunan kepariwisataan yang ada. Partisipasi masyarakat dalam pariwisata terdiri dari atas dua perspektif, yaitu partisipasi masyarakat dalam proses pengambilan keputusan dan partisipasi yang berkaitan dengan distribusi keuntungan yang diterima oleh masyarakat dari pembangunan pariwisata. Oleh karena itu pada dasarnya terdapat tiga prinsip pokok dalam strategi perencanaan pembangunan

kepariwisataan yang berbasis pada masyarakat atau *community based tourism*, yaitu :

- a. Mengikutsertakan anggota masyarakat dalam pengambilan keputusan.
- b. Adanya kepastian masyarakat lokal menerima manfaat dari kegiatan kepariwisataan.
- c. Pendidikan Kepariwisataan bagi masyarakat lokal (Sunaryo, 2013: 140).⁴

2. Prinsip dasar pengembangan pariwisata berbasis masyarakat

Secara konseptual prinsip dasar pariwisata berbasis masyarakat adalah menempatkan masyarakat sebagai pelaku utama melalui pemberdayaan masyarakat dalam berbagai kegiatan kepariwisataan, sehingga kemanfaatan kepariwisataan sebesar-besarnya diperuntukkan bagi masyarakat. Sasaran utama pengembangan kepariwisataan haruslah meningkatkan kesejahteraan masyarakat lokal. Konsep pariwisata berbasis masyarakat lazimnya digunakan oleh para perancang pembangunan pariwisata strategi untuk memobilisasi komunitas untuk berpartisipasi secara aktif dalam pembangunan sebagai patner industri pariwisata. Tujuan yang ingin diraih adalah pemberdayaan sosial ekonomi komunitas itu sendiri dan meletakkan nilai lebih dalam berpariwisata, khususnya kepada para wisatawan.

Murphy (1985:16) pertama kali mempopulerkan konsep pengembangan pariwisata berbasis masyarakat yaitu bahwa produk pariwisata secara lokal diartikulasikan dan dikonsumsi, produk wisata dan konsumennya harus *visible*

⁴ Sunaryo. *Kebijakan Pembangunan Destinasi Pariwisata : Konsep dan Aplikasinya di Indonesia*. (Yogyakarta: Gava, 2013), hal. 139-140

bagi penduduk lokal yang seringkali sangat sadar terhadap dampak turisme. Untuk itu, pariwisata harus melibatkan masyarakat lokal, sebagai bagian dari produk turisme, lalu kalangan industri juga harus melibatkan masyarakat lokal dalam pengambilan keputusan. Sebab, masyarakat lokal adalah yang harus menanggung dampak kumulatif dari perkembangan wisata dan mereka butuh untuk memiliki input yang lebih besar, bagaimana masyarakat dikemas dan dijual sebagai produk pariwisata.

Pariwisata berbasis masyarakat dikembangkan berdasarkan prinsip keseimbangan dan keselarasan antar kepentingan stakeholder pembangunan pariwisata termasuk pemerintah, swasta, dan masyarakat. Secara ideal prinsip pembangunan pariwisata berbasis masyarakat menekan pada pembangunan pariwisata “dari masyarakat, oleh masyarakat, untuk masyarakat”. Dalam setiap tahapan pembangunan, yang dimulai dari perencanaan, pembangunan dan pengembangan sampai dengan pengawasan (*monitoring*) dan evaluasi, masyarakat setempat harus dilibatkan secara aktif dan diberikesempatan untuk berpartisipasi karena tujuan akhir adalah untuk meningkatkan kesejahteraan dan kualitas hidup masyarakat.

Masyarakat sebagai pelaku utama dalam pengembangan pariwisata berbasis masyarakat berperan disemua lini pembangunan baik perencana, investor, pengelola, pelaksana, pemantau maupun evaluator. Namun demikian meskipun pembangunan pariwisata berbasis masyarakat menekankan pada faktor masyarakat sebagai komponen utama, keterlibatan lain seperti pemerintah dan swasta sangat diperlukan. Masyarakat setempat atau yang tinggal di daerah

tujuan wisata sangat mempunyai peran yang amat penting dalam menjunjung keberhasilan pembangunan pariwisata di daerahnya.

Peran serta masyarakat adalah kunci keberhasilan yang harus diwujudkan dan menjadi dasar pijakan dalam penyusunan kebijakan, strategi dan pokok program pembangunan pariwisata, khususnya menjawab isu strategis yaitu pemberdayaan perekonomian rakyat; yang menekankan perlunya keberpihakan dan pemberdayaan masyarakat lokal, termasuk pemberdayaan kapasitas dan peran masyarakat sebagai pelaku utama pembangunan (Dinas Pariwisata Jawa Tengah, 2002: 16).

Peran serta masyarakat dalam memelihara sumber daya alam dan budaya yang berpotensi untuk menjadi daya tarik wisata tidak dapat diabaikan. Dalam konteks ini yang sangat penting adalah upaya memberdayakan masyarakat setempat dengan mengikut sertakan mereka dalam berbagai kegiatan pembangunan pariwisata. Untuk itu pemerintah sebagai fasilitator dan *stakeholder* lainnya harus dapat menghimbaukan dan memberikan motivasi kepada masyarakat agar bersedia berpartisipasi aktif dalam pembangunan pariwisata. Walaupun tidak berarti bahwa masyarakat setempat memiliki hak mutlak, pembangunan pariwisata berbasis masyarakat tidak akan terwujud apabila penduduk setempat atau masyarakat lokal merasa diabaikan, atau hanya dimanfaatkan, serta merasa terancam dengan kegiatan pariwisata di daerah mereka.

Pengembangan pariwisata berbasis masyarakat menuntut koordinasi dan kerjasama serta peran yang berimbang antara berbagai unsur *stakeholder*,

termasuk pemerintah, swasta dan masyarakat. Disamping itu, pengembangan pariwisata berbasis masyarakat diarahkan untuk mengurangi tekanan terhadap objek dan daya tarik wisata sehingga pembangunan pariwisata dapat dilaksanakan sesuai dengan prinsip-prinsip pembangunan berkelanjutan. Dalam hal ini masyarakat setempat harus disadarkan atas potensi yang dimiliki sehingga mereka mempunyai rasa ikut memiliki (*sense of belonging*) terhadap berbagai aneka sumber daya alam dan budaya sebagai aset pembangunan.

Pengembangan kepariwisataan harus memperhatikan berbagai asas dan tujuan kepariwisataan. Menurut UU No. 10 Tahun 2009, kepariwisataan diselenggarakan berdasarkan asas: manfaat, kekeluargaan, adil dan merata, keseimbangan, kemandirian, kelestarian, partisipatif, berkelanjutan, demokratis, kesetaraan dan kesatuan. Tujuan kepariwisataan adalah: meningkatkan pertumbuhan ekonomi, meningkatkan kesejahteraan rakyat, menghapus kemiskinan, mengatasi pengangguran, melestarikan alam, lingkungan dan sumberdaya, memajukan kebudayaan, mengangkat citra bangsa, memupuk rasa cinta tanah air, memperkuat jati diri dan kesatuan bangsa, serta mempererat persahabatan antar bangsa. Dengan demikian pengembangan kepariwisataan mesti mengacu pada asas dan tujuan tersebut.

Salah satu konsep yang menjelaskan peranan masyarakat dalam pembangunan pariwisata adalah *Community Based Tourism*. Secara konseptual prinsip dasar kepariwisataan berbasis masyarakat adalah menempatkan masyarakat sebagai pelaku utama melalui pemberdayaan masyarakat dalam berbagai kegiatan kepariwisataan, sehingga kemanfaatan kepariwisataan

sebesar-besarnya diperuntukkan bagi masyarakat. Sasaran utama pengembangan kepariwisataan haruslah meningkatkan kesejahteraan masyarakat (setempat). Konsep *Community Based Development* lazimnya digunakan oleh para perancang pembangunan pariwisata strategi untuk memobilisasi komunitas untuk berpartisipasi secara aktif dalam pembangunan sebagai patner industri pariwisata. Tujuan yang ingin diraih adalah pemberdayaan sosial ekonomi komunitas itu sendiri dan meletakkan nilai lebih dalam berpariwisata, khususnya kepada para wisatawan. Trend dunia global saat ini pengembangan *community based development* telah dibakukan sebagai alat dan strategi pembangunan tidak hanya terbatas di bidang pariwisata, melainkan dalam konteks pembangunan Negara, dengan membuka kesempatan dan akses komunitas untuk berpartisipasi dalam proses pembangunan.

Community Based Development adalah konsep yang menekankan kepada pemberdayaan komunitas untuk menjadi lebih memahami nilai-nilai dan aset yang mereka miliki, seperti kebudayaan, adat istiadat, masakan kuliner, gaya hidup. Dalam konteks pembangunan wisata, komunitas tersebut haruslah secara mandiri melakukan mobilisasi asset dan nilai tersebut menjadi daya tarik utama bagi pengalaman berwisata wisatawan. Melalui konsep *Community Based Tourism*, setiap individu dalam komunitas diarahkan untuk menjadi bagian dalam rantai ekonomi pariwisata, untuk itu para individu diberi keterampilan untuk mengembangkan *small business*.

Menurut Suansri (2003), ada beberapa prinsip dari *community based tourism* yang harus dilakukan yaitu sebagai berikut :

- a. Mengenali, mendukung, dan mempromosikan kepemilikan masyarakat dalam pariwisata.
- b. Melibatkan anggota masyarakat dari setiap tahap pengembangan pariwisata dalam berbagai aspeknya.
- c. Mempromosikan kebanggaan terhadap komunitas bersangkutan.
- d. Meningkatkan kualitas kehidupan.
- e. Menjamin keberlanjutan lingkungan.
- f. Melindungi ciri khas (keunikan) dan budaya masyarakat lokal.
- g. Mengembangkan pembelajaran lintas budaya.
- h. Menghormati perbedaan budaya dan martabat manusia.
- i. Mendistribusikan keuntungan dan manfaat yang diperoleh secara proporsional kepada anggota masyarakat.
- j. Memberikan kontribusi dengan presentase tertentu dari pendapatan yang diperoleh untuk proyek pengembangan masyarakat.
- k. Menonjolkan keaslian hubungan masyarakat dengan lingkungannya.

Berdasarkan pemahaman tersebut dapat kita lihat pendekatan *community based tourism* sangat berbeda dengan pendekatan pembangunan pariwisata pada umumnya. Dimana, masyarakat merupakan pelaku utama dalam proses pembangunan pariwisata, dengan tujuan utama adalah untuk peningkatan standar kehidupan ekonomi masyarakat tersebut.

Menurut Suansri (2003), prinsip *Community Based Tourism* dilihat dari beberapa segi antara lain :

- a. Ekonomi, terciptanya lapangan pekerjaan di sektor pariwisata, timbulnya pendapatan masyarakat lokal.
- b. Sosial, peningkatan kualitas hidup, pembagian peran yang adil (gender, usia), peningkatan kebanggaan komunitas.
- c. Budaya, mendorong masyarakat menghormati budaya lain, mendorong pertukaran budaya.
- d. Politik, mekanisme yang menjamin hak masyarakat lokal dalam pengelolaan sumber daya alam, peningkatan kekuasaan komunitas yang lebih luas, peningkatan partisipasi penduduk lokal.
- e. Lingkungan, sistem pembuangan sampah yang ramah lingkungan, kepedulian terhadap konservasi, pengembangan sarana pendukung (*carrying capacity*).

Ernawati (2010), mengemukakan *Community Based Tourism* adalah model manajemen kepariwisataan yang dikelola oleh masyarakat setempat yang berupaya untuk meminimalkan dampak negatif pariwisata terhadap lingkungan dan budaya dan pada saat yang sama menciptakan dampak ekonomi yang positif. Masyarakat tinggal disekitar obyek dan daya tarik pariwisata, sesungguhnya penduduk adalah bagian dari atraksi wisata itu sendiri. Konsep CBT bermakna bahwa manajemen pariwisata ditempat bersangkutan dikelola oleh masyarakat setempat, ini meliputi pengelolaan kepariwisataan secara menyeluruh dilokasi tersebut, termasuk penyiapan semua produk/pelayanan yang dibutuhkan oleh wisatawan. Dengan cara demikian memungkinkan untuk memaksimalkan keuntungan yang diperoleh dari kegiatan kepariwisataan untuk

masyarakat setempat, serta menempatkan mereka sebagai subyek kegiatan kepariwisataan bukan sebagai obyek.

Sebagai fokus pembangunan pariwisata, tidaklah mungkin bilahanya dimengerti sebagai pembangunan sarana dan prasarana fisik belaka. Yang terpenting adalah pemberdayaan masyarakat lokal dalam proses pembangunan objek dan daya tarik wisata, atau secara konseptual ini disebut sebagai *community based tourism*, yang merupakan salah satu strategi pembangunan komunitas berkelanjutan.

Dalam pembangunan *community based tourism* ada 5 aspek yang harus diberdayakan, yakni :

- a. *Sosial asset* yang dimiliki oleh masyarakat tersebut, seperti : budaya, adat-istiadat, sosial network, gaya hidup;
- b. Sarana dan prasarana, bagaimana sarana dan prasaran objek wisata tersebut apakah sudah ideal dalam rangka memenuhi kebutuhan wisatawan;
- c. Organisasi, apakah telah ada organisasi masyarakat yang mampu secara mandiri mengelola objek dan daya tarik wisata tersebut;
- d. Aktivitas ekonomi, bagaimanakan aktivitas ekonomi dalam rantai ekonomi pariwisata di komunitas tersebut, apakah secara empiris telah menimbulkan *distribution economic benefit* di antara penduduk lokal, ataukah manfaat tersebut masih dinikmati oleh kelompok-kelompok tertentu;

- e. Proses pembelajaran, satu hal yang tak kalah pentingnya dari komunitas tersebut dalam mewujudkan objek dan daya tarik wisata.

Dalam buku pegangan yang diterbitkan REST (1997) dimuat hal-hal konseptual dan praktis dari *Community Based Tourism*, Menurut REST secara terminologis pelibatan partisipasi masyarakat dalam proyek pengembangan pariwisata mempunyai banyak nama yakni *Community-Based Tourism (CBT)*, *Community-Based Ecotourism (CBET)*, *Agrotourism*, *Eco and Adventure Tourism dan homestay*. Dikalangan akademik, belum ada konsensus terhadap istilah-istilah dari beragam tipe pariwisata ini.

3. Model pengembangan pariwisata berbasis masyarakat

Pertama kali mempopulerkan konsep pengembangan pariwisata berbasis masyarakat adalah Murphy (1985:16), berpendapat bahwa produk pariwisata secara lokal diartikulasikan dan dikonsumsi, produk wisata dan konsumennya harus visible bagi penduduk lokal yang seringkali sangat sadar terhadap dampak turisme. Untuk itu, pariwisata harus melibatkan masyarakat lokal, sebagai bagian dari produk turisme, lalu kalangan industri juga harus melibatkan masyarakat lokal dalam pengambilan keputusan. Sebab, masyarakat lokal yang harus menanggung dampak kumulatif dari perkembangan wisata dan mereka butuh untuk memiliki input yang lebih besar, bagaimana masyarakat dikemas dan dijual sebagai produk pariwisata.

Pengembangan kepariwisataan harus memperhatikan berbagai asas dan tujuan kepariwisataan. Menurut UU No. 10 Tahun 2009, kepariwisataan diselenggarakan berdasarkan asas: manfaat, kekeluargaan, adil dan merata,

keseimbangan, kemandirian, kelestarian, partisipatif, berkelanjutan, demokratis, kesetaraan dan kesatuan. Tujuan kepariwisataan adalah: meningkatkan pertumbuhan ekonomi, meningkatkan kesejahteraan rakyat, menghapus kemiskinan, mengatasi pengangguran, melestarikan alam, lingkungan dan sumberdaya, memajukan kebudayaan, mengangkat citra bangsa, memupuk rasa cinta tanah air, memperkuat jati diri dan kesatuan bangsa, serta mempererat persahabatan antar bangsa. Dengan demikian pengembangan kepariwisataan mesti mengacu pada asas dan tujuan tersebut.

Model pendekatan masyarakat (*community approach*) menjadi standar baku bagi proses pengembangan pariwisata dimana melibatkan masyarakat didalamnya adalah faktor yang sangat penting bagi kesuksesan produk wisata. D'amore memberikan *guidelines* model bagi pengembangan pariwisata berbasis masyarakat, yakni;

- a) Mengidentifikasi prioritas pembangunan yang dilakukan penduduk lokal (resident);
- b) Mempromosikan dan mendorong penduduk lokal;
- c) Pelibatan penduduk lokal dalam industri atau pengembangan pariwisata;
- d) Investasi modal lokal atau wirausaha sangat dibutuhkan;
- e) Partisipasi penduduk dalam event-event dan kegiatan yang luas;
- f) Produk wisata untuk menggambarkan identitas lokal.

Poin-poin diatas merupakan ringkasan dari *community approach*. Masyarakat lokal harus “dilibatkan”, sehingga mereka tidak hanya dapat

menikmati keuntungan pariwisata dan selanjutnya mendukung pengembangan pariwisata yang mana masyarakat dapat memberikan pelajaran dan menjelaskan secara lebih rinci mengenai sejarah dan keunikan yang dimiliki.

Terkait dengan pemberdayaan masyarakat, Jack Rothman (1974) dalam Harry Hikmat (2010:66) menyusun dan merumuskan tiga model dalam praktik pembangunan masyarakat, yaitu :

1) Model Pengembangan Lokal (*Local Development Model*)

Model pengembangan lokal mensyaratkan bahwa perubahan dalam masyarakat dapat dilakukan secara optimal apabila melibatkan partisipasi aktif yang luas di semua spektrum masyarakat tingkat lokal, baik dalam tahap penentuan tujuan maupun pelaksanaan tindakan perubahan. Pembangunan masyarakat adalah proses yang dirancang untuk menciptakan kondisi sosial ekonomi yang lebih maju dan sehat bagi seluruh masyarakat melalui partisipasi aktif mereka, serta berdasarkan kepercayaan yang penuh terhadap prakarsa mereka sendiri.

2) Model Perencanaan Sosial (*Social Planning Model*)

Model ini merupakan proses pemecahan masalah secara teknis terhadap masalah sosial yang substansif seperti kenakalan remaja, perumahan, permukiman, kesehatan, pendidikan dan masalah sosial lainnya. Selain itu, model ini menganggap penting menggunakan cara perencanaan yang matang dan perubahan yang terkendali yakni untuk mencapai tujuan akhir secara rasional. Perencanaan dilakukan secara sadar dan

rasional, dan dalam pelaksanaannya dilakukan pengawasan-pengawasan yang ketat untuk melihat perubahan yang terjadi.

3) Model Aksi Sosial (*Social Action Model*)

Model ini menekankan tentang betapa pentingnya penanganan kelompok penduduk yang tidak beruntung secara terorganisasiterarah, dan sistematis. Selain itu juga meningkatkan kebutuhan yang memadai bagi masyarakat yang lebih luas dalam rangka meningkatkan sumber atau perlakuan yang lebih sesuai dengan keadilan sosial dan demokrasi. Model ini bertujuan mengadakan perubahan yang mendasar dalam lembaga utama atau kebiasaan masyarakat. Selain itu, melalui model ini juga ditekankan pemerataan kekuatan dan sumber-sumbernya, atau dalam hal pembuatan keputusan masyarakat dan mengubah dasar kebijakan organisasi formal.⁵

4. Pengembangan pariwisata berbasis masyarakat sebagai strategi

pemberdayaan ekonomi masyarakat

Pemberdayaan masyarakat (komunitas setempat) yang berada di lokasi yang menjadi tujuan (destinasi) wisata melalui kegiatan usaha kepariwisataan merupakan salah satu model pembangunan yang sedang mendapatkan banyak perhatian dari berbagai kalangan dan akan menjadi agenda penting dalam pembangunan kepariwisataan ke depan.

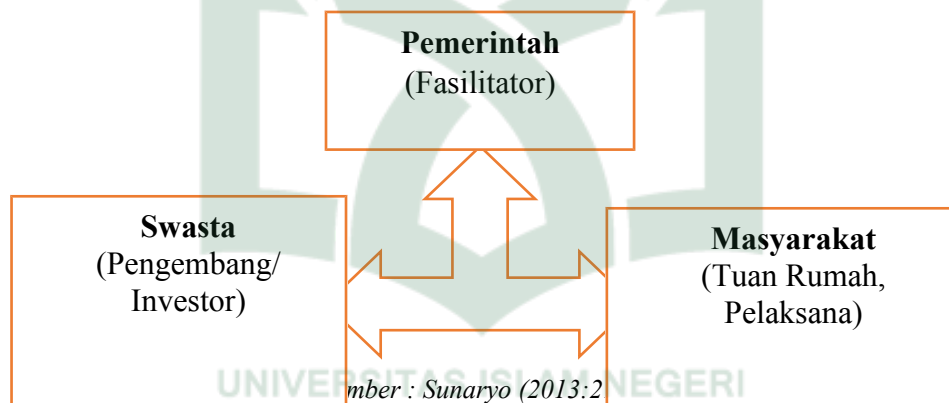
Sunaryo (2013:215) mendefinisikan pemberdayaan masyarakat sebagai suatu proses yang tidak saja hanya mengembangkan potensi ekonomi masyarakat yang sedang tidak berdaya, namun demikian juga harus berupaya

⁵ Harry Hikmat. *Strategi Pemberdayaan Masyarakat*. (Humaniora: Bandung, 2010), hal.66

dapat meningkatkan harkat dan martabat, rasa percaya diri dan harga dirinya serta terpeliharanya tatanan nilai budaya setempat. Pemberdayaan masyarakat dimaknai sebagai suatu upaya untuk menguatkan power (daya) atau empowering dari golongan masyarakat yang powerless (tidak berdaya), biasanya mereka yang sedang tergolong ke dalam masyarakat yang marjinal.

Dalam kegiatan kepariwisataan ada beberapa pihak yang memiliki peran dan terlibat langsung dalam kegiatan kepariwisataan. Berikut gambar yang menggambarkan ilustrasi pemangku kepentingan dalam, pariwisata (Sunaryo, 2013:217).

Gambar 1 Pemangku kepentingan dalam pariwisata



Berdasarkan bagan di atas dapat disimpulkan bahwa peran masyarakat dalam pelaksanaan kepariwisataan sangatlah besar dan perlu diseimbangkan dengan peran pemerintah maupun swasta. Tetapi dalam kenyataannya yang terjadi peran masyarakat masih sangat kecil bila dibandingkan dengan kedua stakeholder lainnya. Penyebabnya adalah tidak adanya atau lemahnya akses yang mereka miliki kepada sumberdaya (resource) pariwisata yang ada dan rendahnya pelibatan mereka dalam proses pengambilan keputusan.

Pentingnya pemberdayaan masyarakat dalam pengembangan kepariwisataan menjadi sorotan penting menurut pakar kepariwisataan dunia. Murphy (1988), Larry Dawyer, Peter Forsyth dan Wayne Dwyer (2010) dalam Sunaryo (2013:219) pembangunan kepariwisataan harus merupakan suatu kegiatan yang berbasis pada komunitas, dengan faktor utama bahwa sumber daya dan keunikan komunitas lokal baik berupa elemen fisik maupun non fisik (tradisi dan budaya) yang melekat pada komunitas tersebut harus menjadi penggerak utama dalam pariwisata tersebut.

Sunaryo (2013:218) menyatakan bahwa untuk mewujudkan pengembangan pariwisata berjalan dengan baik dan dikelola dengan baik maka hal yang paling mendasar dilakukan adalah bagaimana memfasilitasi keterlibatan yang luas dari komunitas lokal dalam proses pengembangan dan memaksimalkan nilai manfaat sosial dan ekonomi dari kegiatan pariwisata untuk masyarakat setempat. Masyarakat lokal memiliki kedudukan yang sama pentingnya sebagai salah satu pemangku kepentingan (*stakeholder*) dalam pembangunan kepariwisataan, selain pihak pemerintah dan industri swasta.

Berdasarkan konsep pemberdayaan masyarakat dalam pembangunan kepariwisataan maka upaya pemberdayaan masyarakat melalui kepariwisataan pada hakikatnya harus diarahkan pada beberapa hal sebagai berikut:

- a. Meningkatnya kapasitas, peran dan inisiatif masyarakat pembangunan kepariwisataan.
- b. Meningkatnya posisi dan kualitas keterlibatan/partisipasi masyarakat.

- c. Meningkatnya nilai manfaat positif pembangunan kepariwisataan bagi kesejahteraan ekonomi masyarakat.
- d. Meningkatnya kemampuan masyarakat dalam melakukan perjalanan wisata (Sunaryo (2013: 219).

Lebih lanjut dikemukakan oleh Sunaryo (2013: 138) bahwa dalam pembangunan kepariwisataan yang berorientasi pada pemberdayaan masyarakat menjadi isu strategi pengembangan kepariwisataan saat ini. Dalam khasanah ilmu kepariwisataan, strategi tersebut dikenal dengan istilah *community based tourism* atau pariwisata berbasis masyarakat. Konstruksi pariwisata berbasis masyarakat ini pada prinsipnya merupakan salah satu gagasan yang penting dan kritis dalam perkembangan teori pembangunan kepariwisataan konvensional (*growth oriented model*) yang seringkali mendapatkan banyak kritik telah mengabaikan hak dan meminggirkan masyarakat lokal dari kegiatan kepariwisataan di suatu destinasi.

5. Kendala masyarakat dalam mengembangkan destinasi wisata.

Dalam setiap pengembangan destinasi wisata berbasis masyarakat lokal terdapat kendala yang menjadi penghambat masyarakat lokal dalam mengembangkan destinasi wisata tersebut. Beberapa kendala yang menghambat masyarakat lokal dalam pengembangan destinasi wisata oleh Woodley (dalam Prasiasa, 2012) antara lain :

- a. Masyarakat lokal sering kurang, bahkan tidak mempunyai visi atau pemahaman tentang pengembangan pariwisata.

- b. Rendahnya minat dan kesadaran masyarakat lokal terhadap kepariwisataan, karena hal itu dianggap sebagai suatu yang berasal dari luar kebudayaan mereka.
- c. Kualitas sumber daya manusia yang dimiliki oleh masyarakat lokal umumnya terbatas dalam bidang kepariwisataan.
- d. Kesenjangan budaya antara masyarakat lokal dengan wisatawan yang sering berbeda satu dengan lainnya.
- e. Faktor ekonomi dan investasi yang sangat menentukan dalam pengembangan industri pariwisata sering tidak dimiliki oleh masyarakat lokal.

Selain keterbatasan pengembangan destinasi wisata, juga terdapat keterbatasan pengelolaan dalam mengelola daya tarik wisata tersebut. Keterbatasan dibagi menjadi tiga tipe (Tosum, 2000) yaitu :

- a. Keterbatasan operasional, meliputi administrasi publik, kurangnya koordinasi dan kurangnya informasi.
- b. Keterbatasan struktural, meliputi sikap profesional, kurangnya keahlian, dominasi kaum elit, kurangnya sistem hukum yang tepat, kurangnya sumber daya manusia yang terlatih, partisipasi masyarakat, kurangnya sumber daya keuangan karena biaya yang relatif tinggi.
- c. Keterbatasan budaya, meliputi faktor apatis atau rendahnya tingkat kesadaran dalam masyarakat.

Dalam penelitian ini, keterbatasan masyarakat lokal dalam mengembangkan kawasan pariwisata Dam Bili-bili bisa diketahui berdasarkan

konsep yang dijabarkan oleh Woodley (2012). Faktor-faktor yang dijabarkan Woodley tersebut dipakai untuk menjawab rumusan masalah pertama dalam penelitian ini yaitu bentuk peran serta masyarakat yang dapat dilakukan untuk mengembangkan kawasan wisata Dam Bili-bili dimana bentuk peran serta masyarakat tersebut bisa datang dari pemahaman tentang pengembangan pariwisata, kesadaran masyarakat terhadap kepariwisataan, kualitas SDM yang dimiliki masyarakat, kesenjangan budaya antara masyarakat dengan wisatawan, dan faktor ekonomi yang dimiliki masyarakat.

Salah satu faktor yang mampu mendorong keterlibatan masyarakat adalah terciptanya persepsi positif dari masyarakat, khususnya yang terkait dengan aspek nilai tambah yang mampu diberikan pariwisata kepada perekonomian masyarakat. Untuk itu kesadaran masyarakat perlu dibangkitkan melalui berbagai sosialisasi, serta ditindaklanjuti dengan upaya mempersiapkan masyarakat untuk menangkap peluang adanya pengembangan ekowisata.

Menurut Mahdayani (2009), Peran serta masyarakat akan timbul karena adanya manfaat langsung dari lingkungan sekitar pariwisata. Agar dapat memberikan manfaat, maka lingkungan tersebut harus dijaga. Hal tersebut adalah hubungan timbal balik antara kegiatan pariwisata, pengelolaan dan manfaat yang didapatkan dari lingkungan sekitar pariwisata. Bila alam dijaga kelestariannya, maka masyarakat sendiri yang akan menikmati kelestarian tersebut. Begitupun dengan kegiatan pariwisata, jika kelestarian lingkungan sekitar daerah pariwisata dijaga dengan baik, maka masyarakat yang akan mendapatkan keuntungannya secara ekonomi

BAB III

METODOLOGI PENELITIAN

A. Jenis Penelitian

Jenis penelitian ini bersifat deskriptif-kualitatif, yakni penelitian yang dilakukan dengan metode analisis deskriptif melalui pendekatan kualitatif. Penelitian ini membahas mengenai pengembangan kawasan wisata Dam Bili-bili berbasis masyarakat sebagai solusi pengembangan kawasan pariwisata maka dari itu penelitian ini diharapkan dapat mengidentifikasi peran serta yang dilakukan masyarakat lokal kemudian merumuskan model pengembangannya.

B. Lokasi Penelitian

Penelitian ini dilakukan di Kabupaten Gowa yang tepatnya di kawasan wisata Dam Bili-Bili, Kelurahan Bontoparang Kecamatan Parang Loe, dengan melihat beberapa pertimbangan yaitu : Kawasan wisata Dam Bili-Bili mudah dijangkau karena letaknya yang tidak jauh dari ibukota Kabupaten dan ibukota Kecamatan, selain itu didasari karena belum adanya penelitian mengenai pengembangan pariwisata berbasis masyarakat di lokasi kawasan wisata tersebut.

C. Obyek Penelitian

1. Obyek Fisik

Obyek fisik yaitu karakteristik suatu wilayah yang dapat mencerminkan potensi suatu wilayah. Dalam penelitian ini, obyek fisik yang ada di kawasan wisata Dam Bili-bili meliputi :

- a. Luas lahan dan Kondisi Fisik kawasan wisata Dam Bili-bili,
 - b. Jenis penggunaan lahan (kondisi ruang) wilayah kawasan wisata Dam Bili-bili,
 - c. Aksebilitas atau jangkauan ke lokasi wisata meliputi : jarak kawasan wisata Dam Bili-bili dengan Kota Sungguminasa (Ibukota Kabupaten Gowa), waktu tempuh menuju kawasan wisata Dam Bili-bili jika memakai kendaraan, dan kondisi jalan menuju ke kawasan wisata Dam Bili-bili
 - d. Ketersediaan sarana prasarana yang ada di kawasan wisata Dam Bili-bili meliputi: fasilitas transportasi, akomodasi, wahana atraksi wisata, tempat ibadah, *telephone*/komunikasi, tempat perbelanjaan aksesoris(oleh-oleh), *catering service*/tempat makan, toilet umum, dan tempat sampah.
2. Obyek non fisik
- Obyek non fisik dalam penelitian ini meliputi :
- a. Pelaku usaha di kawasan wisata Dam Bili-bili dan memperoleh manfaat dengan adanya kawasan wisata,
 - b. Masyarakat lokal sekitar kawasan wisata Dam Bili-bili yaitu di Kecamatan Parangloe
 - c. Kelembagaan yang ada di kawasan wisata Dam Bili-bili (Pemerintah dan LSM)

D. Populasi dan Sampel

1. Populasi

Dalam memecahkan masalah, langkah yang penting adalah menentukan populasi karena menjadi sumber data sekaligus sebagai objek penelitian. Populasi adalah keseluruhan unit atau individu dalam ruang lingkup yang ingin diteliti atas semua kasus individu dan gejala yang ada di lokasi penelitian. Adapun populasi dari penelitian ini adalah masyarakat lokal yang berada di Kelurahan Bontoparang Kecamatan Parangloe Kabupaten Gowa.

2. Sampel

Sampel adalah sebagian dari jumlah dan karakteristik yang dimiliki oleh populasi tersebut, atau bagian kecil dari anggota populasi yang diambil menurut prosedur tertentu sehingga dapat mewakili populasinya yang ingin diteliti ciri-ciri dan keberadaannya diharapkan mampu mewakili atau menggambarkan ciri-ciri dan keberadaan populasi sebenarnya.

Sampel dalam penelitian ini adalah sampel wilayah, dimana penentuannya diambil dengan teknik *sampling* secara *nonprobalitas* adalah teknik pengambilan sample yang ditentukan sendiri oleh peneliti dan teknik yang dipakai adalah *Quota Sampling* (penarikan sample secara jatah). Teknik ini dilakukan dengan atas dasar jumlah atau jatah yang telah ditentukan. Biasanya yang dijadikan sampel penelitian adalah subyek yang mudah ditemui sehingga memudahkan pula proses pengumpulan data. Yang menjadi sampel dalam penelitian ini adalah sebagai berikut :

- a. Pelaku usaha yakni pemilik dan pengelola di kawasan wisata Dam Bili-bili sebanyak 6 orang;
- b. Masyarakat lokal sekitar kawasan wisata Dam Bili-bili sebanyak 3 orang;
- c. Lembaga Swadaya Masyarakat (LSM YPL), aktivis serta pendamping masyarakat sebanyak 2 orang;
- d. Lembaga pemerintahan sebanyak 4 orang terdiri dari:
 - 1) Kepala Bidang Destinasi, Dinas Kebudayaan dan Pariwisata Kabupaten Gowa,
 - 2) Kepala Bidang Tata Ruang, Dinas PU dan Penataan Ruang Kabupaten Gowa,
 - 3) Perwakilan Staff Kelurahan Bontoparang,
 - 4) Ketua RT 1 Kelurahan Bontoparang

E. Jenis dan Sumber Data

1. Berdasarkan jenisnya data dibagi atas dua kelompok, yaitu :
 - a. Data Kualitatif, adalah jenis data yang diperoleh baik dalam informasi secara lisan maupun tertulis, seperti gambaran umum kawasan wisata Dam Bili-bili, kebijakan pengembangan kawasan wisata Dam Bili-bili, kondisi ekosistem, kondisi kehidupan masyarakat sekitar kawasan wisata Dam Bili-bili dari hasil wawancara dan data-data lain yang menunjang penelitian. Data Kualitatif berbentuk bukan angka atau menjelaskan secara deskripsi tentang kondisi lokasi penelitian secara umum.

- b. Data kuantitatif, yaitu data yang berbentuk angka atau data numerik. Data yang dikumpulkan misalnya : data jumlah penduduk, luas wilayah, dan sebagainya.

2. Sedangkan menurut sumbernya data dibagi menjadi dua kelompok, yaitu:

- a. Data primer yaitu data yang diperoleh melalui observasi lapangan yaitu suatu teknik penyaringan data melalui pengamatan langsung pada objek penelitian. Serta melakukan wawancara dengan beberapa pihak yang terkait dengan data yang dibutuhkan. Hal pencatatan data dengan melihat langsung keadaan sebenarnya menyangkut hal-hal yang relevan dengan permasalahan yang diangkat dalam penelitian ini. Informasi tersebut didapatkan dengan teknik wawancara (*interview*) sehingga menemukan informasi yang akurat.
- b. Data sekunder yaitu data yang diperoleh melalui instansi-instansi yang terkait dengan penelitian baik dalam bentuk kualitatif maupun kuantitatif. Sumber data sekunder dari penelitian ini adalah Dinas Pariwisata dan Kebudayaan Kabupaten Gowa, Dinas Penataan Ruang Kabupaten Gowa, Bappeda Kabupaten Gowa, Badan Pusat Statistik, Kantor Camat Parang Loe, dan Kantor Desa Bontoparang.

F. Teknik Pengumpulan Data

Teknik pengumpulan data yang dapat digunakan pada penelitian ini yaitu observasi lapangan, wawancara, studi dokumentasi, dan studi literatur. Penerapan teknik pengumpulan data bergantung kepada kebutuhan data yang dibutuhkan sebagai berikut :

1. Observasi lapangan

Observasi lapangan merupakan hasil pengumpulan data berupa fakta dan kenyataan yang ada di lapangan. Observasi lapangan dilakukan untuk memperoleh data dan informasi mengenai pengembangan kawasan wisata Dam Bili-bili mulai dari kegiatan perencanaan hingga implementasinya di lapangan serta pandangan dari masyarakat sebagai sasaran program tersebut.

2. Telaah Pustaka

Adalah cara pengumpulan data dan informasi dengan jalan membaca atau mengambil literatur, laporan, seminar, dan sebagainya.

3. Wawancara (*structured interview*)

Wawancara terstruktur digunakan sebagai teknik pengumpulan data bila peneliti telah mengetahui dengan pasti tentang informasi apa yang akan diperoleh. Oleh karena itu, dalam melakukan wawancara pewawancara telah menyiapkan instrumen penelitian berupa pertanyaan-pertanyaan tertulis yang alternatif jawabannya telah disiapkan. Dengan wawancara terstruktur ini, setiap responden diberi pertanyaan yang sama dan pengumpul data mencatatnya. Dengan wawancara terstruktur ini pula, peneliti dapat menggunakan beberapa pewawancara sebagai pengumpul data.

G. Variabel Penelitian

Variabel dalam penelitian merupakan suatu atribut dari sekelompok objek yang diteliti yang memiliki variasi antara satu objek dengan objek lain dalam kelompok tersebut. Dalam penelitian ini terdapat dua variabel yang secara substansial dapat menjadi kerangka pembahasan yaitu :

1. *Independent Variable*

Independent Variable adalah variabel yang menjadi sebab terjadinya variable tidak bebas

- a. Bentuk peran serta masyarakat: Aspek perencanaan, aspek pembangunan, dan aspek pengembangan masyarakat lokal
- b. Model pengembangan kawasan pariwisata: model pengembangan masyarakat lokal, model perencanaan sosial, dan model aksi sosial.

2. *Dependent Variable*

Dalam penelitian ini “Pengembangan kawasan wisata Dam Bili-bili berbasis masyarakat di Kecamatan Parangloe Kabupaten Gowa” yang menjadi variable terpengaruh adalah pengembangan kawasan pariwisata.

H. Teknik Analisis Data

1. Analisa bentuk peran serta masyarakat dalam pengembangan kawasan wisata Dam Bili-bili

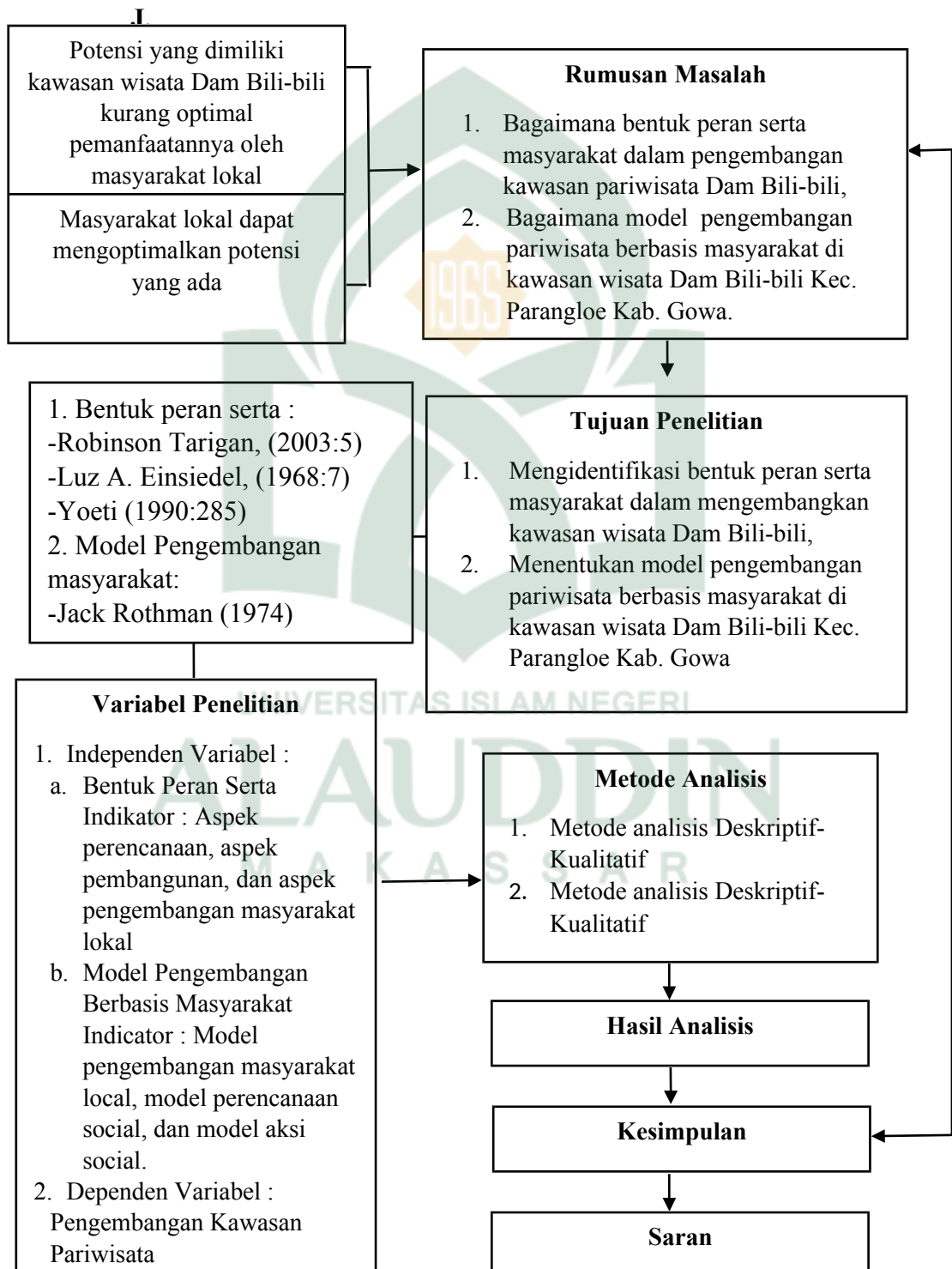
Analisis bentuk peran serta masyarakat dalam pengembangan kawasan wisata Dam Bili-bili di Kecamatan Parangloe, menggunakan teknik analisis deskriptif untuk menganalisa bentuk peran serta masyarakat. Data didapatkan melalui wawancara secara langsung sehingga diketahui bagaimana bentuk peran serta masyarakat yang dilakukan untuk pengembangan kawasan wisata Dam Bili-bili oleh subyek penelitian.

2. Analisis model pengembangan kawasan wisata Dam Bili-bili Berbasis Masyarakat

Teknik yang digunakan untuk menganalisis rumusan masalah kedua juga menggunakan teknik analisi-deskriptif kualitatif, teknik ini digunakan karena data dan informasi tersebut tidak dapat dianalisis secara kuantitatif, sehingga memerlukan penjelasan melalui pembahasan. Analisis ini digunakan untuk merumuskan model pengembangan kawasan wisata Dam Bili-bili secara deskriptif sesuai kebudayaan setempat dengan kondisi eksisting kawasan wisata Dam Bili-bili. Data didapatkan melalui wawancara sehingga dapat diketahui bagaimana model pengembangan kawasan wisata Dam Bili-bili. Penelitian ini berupaya menggambarkan, mencatat, menganalisa dan menginterpretasikan pendapat atau masukan dari subyek penelitian sehingga dapat dituangkan dalam perumusan model pengembangan kawasan wisata Dam Bili-bili berbasis masyarakat.

I. Kerangka Pikir

Pengembangan Kawasan Wisata Dam Bili-bili Berbasis Masyarakat di Kecamatan Parangloe Kabupaten Gowa



BAB IV

HASIL DAN PEMBAHASAN

A. Gambaran Umum Wilayah Kabupaten Gowa

1. Kondisi Geografis

Kabupaten Gowa terletak di bagian Selatan Provinsi Sulawesi Selatan, dimana ibukotanya adalah Kota Sungguminasa. Berdasarkan letak astronomi, Kabupaten Gowa berada pada $12^{\circ}.33,19'$ - $13^{\circ}.15,17'$ Bujur Timur dan $50.5 - 50.34,7'$ Lintang Selatan. Dengan batas wilayah adalah sebagai berikut :

- a. Sebelah utara berbatasan dengan Kota Makassar dan Kabupaten Maros
- b. Sebelah timur berbatasan dengan Kabupaten Sinjai, Kabupaten Bantaeng dan Kabupaten Bulukumba
- c. Sebelah selatan berbatasan dengan Kabupaten Takalar dan Kabupaten Jeneponto
- d. Sebelah barat berbatasan dengan Kabupaten Takalar dan Kota Makassar

Secara Administratif luas wilayah Kabupaten Gowa sebesar $1.883,33 \text{ Km}^2$ yang terdiri dari 18 (delapan belas) kecamatan dan 167 kelurahan¹, untuk lebih jelasnya mengenai letak, posisi dan batas-batas administrasi dari Kabupaten Gowa, maka dapat dilihat pada tabel dan peta berikut ini:

¹ Badan Pusat Statistik (BPS), *Kabupaten Gowa Tahun 2016* (Pangkep: BPS, 2016) h, 1

Tabel 1

**Letak Geografis Wilayah Kabupaten Gowa Menurut Kecamatan
Tahun 2016**

No	Kecamatan	Tahun				Sebagian Besar Wilayah
		Utara	Timur	Selatan	Barat	
1.	Bontonompo	Kec.Bajeng	Kab.Takalar	Kec.Bontonompo Selatan	Kab.Takalar	Dataran Rendah
2.	Bontonompo Sel	Kec.Bontonompo	Kab.Takalar	Kab.Takalar	Kab.Takalar	Dataran Rendah
3.	Bajeng	Kec.Pallangga	Kec.Bontonompo & Kab. Takalar	Kec.Bontonompo	Kab.Takalar	Dataran Rendah
4.	Bajeng barat	Kec.Bajeng	Kec.Bajeng	Kec.Bontonompo	Kab.Takalar & Kec.Bajeng Barat	Dataran Rendah
5.	Palangga	Kec. Somba Opu	Kec.Bontomarannu	Kec.Bajeng	Kec.Barombong	Dataran Rendah
6.	Barombong	Kota Makassar	Kec.Bajeng & Kec.Pallangga	Kec.Bajeng	Kota Makassar	Dataran Rendah
7.	Somba Opu	Kota Makassar	Kec.Bontomarannu	Kec.Pallangga & Kab. Takalar	Kec.Pallangga & Kota Makassar	Dataran Rendah
8.	Bontomarannu	Kec. Pattallassang Kab.Maros & Kec.Parangloe Kab.Maros	Kec.Parangloe	Kec.Pallangga & Kab. Takalar	Kec.Somba Opu	Dataran Rendah
9.	Pattallassang	Kec.Parangloe Kab.Maros	Kec.Parangloe	Kec.Bontomarannu	Kec.Somba Opu	Dataran Rendah
10.	Parangloe	Kec.Parangloe	Kec.Tinggimoncong	Kec.Manuju	Kec.Bontomarannu & Kab.Takalar	Dataran Tinggi
11.	Manuju	Kec.Parangloe	Kec.Bungaya	Kec.Bungaya	Kec.Pallangga & Kec. Manuju	Dataran Tinggi
12.	Tinggimoncong	Kab. Maros & kec. Tombolopao Kab.Bone	Kec.Bungaya	Kec.Bontolempangan & Kab.Bantaeng	Kec.Parangloe & Kec. Manuju	Dataran Tinggi
13.	Tombolopao	Kec. Parangloe	Kab.Sinjai & Kec. Tombolopao Kab.Sinjai	Kab.Bulukumba	Kec.Tinggimoncong	Dataran Tinggi
14.	Parigi	Kec. Parangloe	Kec. Parangloe	Kec.Bungaya	Kec.Parangloe	Dataran Tinggi
15.	Bungaya	Kec. Parangloe & Kec.Tinggimoncong	Kec. Bulukumba	Kec. Tompobulu	Kec. Parangloe	Dataran Tinggi
16.	Bontolempangan	Kec. Parangloe & Kec.Tinggimoncong	Bontolempangan	Kec. Tompobulu	Kab. Takalar	Dataran Tinggi
17.	Tompobulu	Kec. Parangloe & Kec.Tinggimoncong	Kec. Bontolempangan	Kab. Jeneponto	Kec. Buangaya	Dataran Tinggi
18.	Biringbulu	Kec. Bontolempangan	Kab. Bantaeng & Kab. Jeneponto	Kab. Jeneponto	Kab. Jeneponto & Kab. Takalar	Dataran Tinggi
		Kec. Buangaya	Kec. Tompobulu	Kec. Tompobulu	Kab. Takalar	Dataran Tinggi

Sumber : BPS Kabupaten Gowa Tahun 2016

Peta 1 Peta Administrasi Kabupaten Gowa



2. Penggunaan Lahan

Total penggunaan lahan di Kabupaten Gowa pada tahun 2012 adalah seluas 180.209,41 ha yang terbagi kedalam sepuluh jenis yaitu : Hutan primer, kebun, campuran, perkebunan, permukiman, rawa, sawah, semak/ belukar, tanah terbuka, dan ladang. Penduduk di kabupaten Gowa dominan menggunakan fungsi lahan dalam bertani dengan luas sebesar 24.491.67 ha dan berkebun dengan luas sebesar 50.232.61 ha.² Untuk lebih jelasnya dapat dilihat pada tabel berikut ini:

Tabel 2 Penggunaan Lahan di Kabupaten Gowa Tahun 2015-2016

No	Tutupan Lahan	2011 (Ha)	2012 (Ha)	Perubahan (Ha)
1	Hutan Primer	4.629.64	4.209.48	(-) 420.17
2	Kebun	48.004,56	50.232.61	(+) 2.228.04
3	Campuran	73.610.62	73.599.41	(-) 11.21
4	Perkebunan	212.79	212.79	(-)
5	Permukiman	2.042.80	2.043.37	(+) 0.56
6	Rawa	1.162.22	1.299.25	(+) 137.03
7	Sawah	26.530.87	24.491.67	(+) 102.91
8	Semak/ Belukar	18.170.75	18.273.66	(-) 2.039.20
9	Tanah Terbuka	3.534.41	3.534.41	(-)
10	Tegalan/ Ladang	2.311.13	2.312.77	(+) 1.65
Total		180.209.80	180.209.41	(-) 0.39

Sumber : Data Tutupan Lahan Kabupaten Gowa, BLHD Prov. Sul-Sel Tahun 2015-2016

3. Aspek Demografi/Penduduk Kabupaten Gowa

Hingga tahun 2010 jumlah penduduk di Kabupaten Gowa menunjukkan kenaikan angka yang cukup signifikan. Hasil catatan registrasi pada Biro Pusat Statistik menunjukkan Kabupaten Gowa saat ini dihuni penduduk kurang lebih 652.941 jiwa. Pada tahun 2009 jumlah penduduk mencapai 617.317 jiwa,

² Badan Lingkungan Hidup Daerah Sul-Sel (BLHD). *Data Tutupan Lahan Kabupaten Gowa* (BLHD, 2015-2016) h, 1

sehingga penduduk pada tahun 2010 bertambah sebesar 5,45 persen. Angka tersebut memberikan indikator pesatnya kegiatan pembangunan yang perlu disiapkan dimasa yang akan datang. Secara umum kondisi demografi dan kependudukan Kabupaten Gowa dijelaskan pada kajian berikut.

a. Pertambahan dan Pertumbuhan Penduduk Kabupaten Gowa

Dilihat dari jumlah penduduknya, Kabupaten Gowa termasuk kabupaten terbesar ketiga di Sulawesi Selatan setelah Kota Makassar dan Kabupaten Bone. Berdasarkan data jumlah kepadatan penduduk Kabupaten Gowa tahun 2016, penduduk Kabupaten Gowa tercatat sebesar 737.124 jiwa. Pada Tahun 2015 jumlah penduduk 719.906 jiwa, tahun 2014 sebesar 703.034 jiwa, di tahun 2013 mencapai 686.556 jiwa dan pada tahun 2012 mencapai 670.465 jiwa dengan peningkatan bertambah setiap 2,4% tiap tahunnya.

Pertumbuhan penduduk pada kabupaten Gowa yakni terdapat 18 kecamatan dari data yang diperoleh pada tahun 2016 penduduk terpadat terdapat di Kecamatan Barombong sebesar 147.097 jiwa, Bajeng Barat sebesar 111.459 jiwa, Bajeng sebesar 70.376 jiwa. Sedangkan 3 kecamatan dengan jumlah kepadatan penduduk terendah yakni Parigi dengan 14.779 jiwa, Bontolempangan sebesar 15.052 jiwa dan Manuju sebesar 15.911 jiwa. Untuk lebih jelasnya dapat dilihat pada tabel 3 berikut ini:

Tabel 3
Jumlah Kepadatan Penduduk Tiap Kecamatan Kabupaten
Gowa Tahun 2013-2016

No.	Kecamatan	Jumlah Penduduk 2012	Pertumbuhan	Jumlah Penduduk (Jiwa)			
				2013	2014	2015	2016
1.	Bontonompo	40.349	2,4%	41.317	42.309	43.324	44.364
2.	Bontonompo S	29.235	2,4%	29.937	30.665	31.391	32.144
3.	Bajeng	64.007	2,4%	65.543	67.116	68.727	70.376
4.	Bajeng Barat	23.533	2,4%	24.098	24.676	25.268	25.875
5.	Pallangga	101.371	2,4%	103.804	106.295	108.846	111.459
6.	Barombong	35.453	2,4%	36.304	37.175	38.067	38.981
7.	Somba Opu	133.784	2,4%	136.995	140.283	143.649	147.097
8.	Bontomarannu	32.089	2,4%	32.859	33.648	34.455	35.282
9.	Pattallassang	22.468	2,4%	23.007	23.559	24.125	24.704
10.	Parangloe	17.009	2,4%	17.417	17.835	18.263	18.702
11.	Manuju	14.471	2,4%	14.818	15.174	15.538	15.911
12.	Tinggimoncong	22.732	2,4%	23.278	23.836	24.408	24.994
13.	Tombolopao	27.597	2,4%	28.259	28.938	29.632	30.343
14.	Parigi	13.441	2,4%	13.764	14.094	14.432	14.779
15.	Bungaya	16.272	2,4%	16.663	17.062	17.472	17.891
16.	Bontolempangan	13.690	2,4%	14.019	14.355	14.700	15.052
17.	Tompobulu	29.749	2,4%	30.463	31.194	31.943	32.709
18.	Biringbulu	32.215	2,4%	34.012	34.828	35.664	36.520
Jumlah		670.465		686.556	703.034	719.906	737.184

Sumber : BPS Kabupaten Gowa Tahun 2013-2016

b. Penduduk Menurut Struktur Umur dan Jenis Kelamin

Bila dilihat dari kelompok umur, penduduk anak-anak (usia 0-14 tahun) jumlahnya mencapai 29,5 persen, sedangkan penduduk usia produktif mencapai 54,4 persen dan penduduk usia lanjut terdapat 16,12 persen dari jumlah penduduk di Kabupaten Gowa. Untuk lebih jelasnya dapat dilihat pada tabel 8 berikut ini :

Tabel 4
Struktur Penduduk Menurut Umur dan Jenis Kelamin di
Kabupaten Gowa Tahun 2015

No	Kelompok Umur	Jenis Kelamin		Jumlah (Jiwa)
		Laki-Laki	Perempuan	
	1	2	3	4
1	0 – 4	36.714	34.931	71.645
2	5 – 9	35.501	34.251	69.752
3	10 – 14	34.680	32.933	67.613

4	15 – 19	34.357	32.348	66.705
5	20 – 24	29.124	29.579	58.703
6	25 – 29	26.948	29.071	56.019
7	30 – 34	26.013	28.995	55.008
8	35 – 39	25.979	28.386	54.365
9	40 – 44	25.034	26.216	51.250
10	45 – 49	21504	22.454	43.958
11	50 – 54	16.348	16.922	33.270
12	55 – 59	12.413	13.374	25.787
13	60 – 64	8.774	9.658	18.432
14	65 +	15.317	21.562	36.879
Jumlah		348.708	360.683	709.390

Sumber : BPS Kabupaten Gowa Dalam Angka 2015

B. Gambaran Umum Wilayah Kecamatan Parangloe

1. Kondisi geografis

Kecamatan Parangloe terletak di bagian utara Kabupaten Gowa, Kecamatan Parangloe terdiri dari dataran tinggi dan dataran rendah dan berada ketinggian 92 – 750 Mdpl, secara administratif luas wilayah Kecamatan Parangloe adalah 221, 26 Km² yang terdiri dari 2 (Dua) Kelurahan dan 5 (Lima) Desa, Dengan batas wilayah adalah sebagai berikut :

- a. Sebelah utara berbatasan dengan Kabupaten Maros,
- b. Sebelah timur berbatasan dengan Kecamatan Tinggi Moncong,
- c. Sebelah selatan berbatasan dengan Kecamatan Manuju,
- d. Sebelah barat berbatasan dengan Kecamatan Bontomarannu dan Kecamatan Pattallassang³

Jarak tempuh dari Ibukota Kabupaten (Kota Sungguminasa) sekitar 43 Km dengan waktu tempuh perjalanan sekitar 60 Menit, sedangkan jarak tempuh dari

³ Badan Pusat Statistik (BPS), *Kabupaten Gowa Dalam Angka* (Gowa: BPS, 2015) h, 48

Ibukota Provinsi (Kota Makassar) sekitar 60 Km dengan waktu tempuh perjalanan sekitar 90 Menit.



Peta 2 Peta Administrasi Kecamatan Parangloe

UNIVERSITAS ISLAM NEGERI
ALAUDDIN
M A K A S S A R

2. Kondisi Sosial Ekonomi

Mayoritas penduduk Kecamatan Parangloe mengandalkan mata pencaharian dari bertani dan berkebun selain beternak dan berwirausaha, sebagian lagi menjadi PNS dan TNI/Polri.

Usaha warung pinggir jalan adalah merupakan salah satu alternatif mata pencaharian setelah usaha pertanian banyak yang hilang pasca terjadinya bencana longsor dan lahan pertanian terendam danau Dam Bili-bili. Jenis usaha yang disajikan beraneka ragam, mulai dari usaha penyedia jasa perbengkelan, warung, dan lainnya. Salah satu indikasi bahwa usaha membuka warung pinggir jalan merupakan usaha yang menjanjikan adalah dengan semakin menjamurnya warung pinggir jalan, hal ini terjadi karena banyak yang latah dengan keberhasilan dari warung yang telah buka sebelumnya. Terlepas dari itu tentu saja menimbulkan dampak pada persaingan usaha yang kemudian membuat tingkat pendapatan warung-waung yang telah buka lebih dulu menjadi statis dan semakin berkurang. Contoh yang dapat diambil adalah dengan telah bukanya beberapa warung makan yang merupakan latah dari beberapa warung yang telah buka sebelumnya, hal ini juga berlaku pada usaha perbengkelan.

Semakin berkembangnya usaha pinggir jalan adalah merupakan refleksi dari semakin meningkatnya wisatawan yang menuju Wisata Bunga Malino ataupun di wisata Dam Bili-bili. Para wisatawan telah memberikan peluang baru bagi sebagian warga Kecamatan Parangloe untuk membuka usaha terutama jenis usaha yang bersentuhan langsung dengan kebutuhan para pengguna jalan/wisatawan. Konsumen bukan saja diperuntukkan bagi pengguna jalan yang melintas saja tapi juga untuk warga sekitar.

3. Pembangunan Sarana dan Prasarana

Dalam rangka percepatan pembangunan kemiskinan dan pengangguran, maka pada tahun 2007 telah dilaksanakan Program Nasional Pemberdayaan Masyarakat melalui Program Pengembangan Kecamatan (PNPM-PPK). Melalui prinsip keberpihakan terhadap orang miskin, transparansi, partisipasi, kompetisi sehat, desentralisasi, akuntabilitas, keberlanjutan serta keberpihakan gender, PNPM bertujuan untuk meningkatkan peran serta masyarakat terutama rumah tangga miskin dalam pengambilan keputusan perencanaan, pelaksanaan, pemantauan dan pelestarian pembangunan. Berikut hasil pembangunan yang telah dilaksanakan di Kecamatan Parangloe selama tahun 2016 :

Tabel 5
Proyek PNPM Mandiri Pedesaan Kecamatan Parangloe Tahun 2017

No.	Jenis Kegiatan	Volume	Biaya (Rp)	Desa/Kel.
1.	Jalan Paving Blok	400 x 3 M	95.635.970	Kelurahan Lanna
	Saluran Irigasi	350 x 8 M	167.391.970	
	SPP	2 Kelompok	52.500.000	
2.	Jalan Sertu	300 x 3 M	95.217.439	Kelurahan Bontoparang
	Drainase	1000 X 4 M	105.672.383	
	SPP	5 Kelompok	103.950.000	
3.	Gedung Balai Pelatihan	14 x 8 M	151.615.275	Desa Borisallo
	Jalan Paving Blok	400 x 3 M	106.271.069	
	SPP	2 Kelompok	39.900.000	
4.	Drainase	1200 x 4 M	121.437.293	Desa Lonjoboko
	Saluran Irigasi	200 x 8 M	189.221.084	
5.	Jalan Sertu	800 x 3 M	100.345.930	Desa Belapunranga
	Pembangunan Jembatan	210 x 3 M	117.972.803	
	SPP	3 Kelompok	69.300.00	
6.	Jalan Sertu	400 x 3 M	122.069.168	Desa Bontokassi
	Perpipaan Air Bersih	2500 M	124.823.805	
7.	Pembangunan Jembatan	6 x 6 M	96.527.865	Desa Belabori
	Gedung Balai Pelatihan	10 x 7 M	101.498.406	
	SPP	2 Kelompok	38.580.00	

Sumber : Laporan Tahunan Kecamatan Parangloe tahun 2017

4. Kependudukan

Tingkat perkembangan jumlah penduduk yang ada di 7 wilayah kelurahan/desa di Kecamatan Parangloe turut mempengaruhi struktur kehidupan masyarakat secara umum dimana pada Kecamatan Parangloe jumlah penduduk dengan jenis kelamin perempuan lebih banyak yakni 8.827 jiwa⁴. Perkembangan penduduk menurut jenis kelamin di Kecamatan Parangloe dapat dilihat pada tabel 6 berikut:



⁴ Badan Pusat Statistik (BPS), *Laporan Tahunan Kecamatan Parangloe* (Gowa: BPS, 2017)

Tabel 6
Perkembangan Jumlah Penduduk Menurut Jenis Kelamin Kecamatan Parangloe Bulan Juni 2017

No	Desa/Kelurahan	KK	Penduduk Awal			Lahir			Meninggal			Datang			Pindah			Penduduk Akhir		
			L	P	L+P	L	P	L/P	L	P	L/P	L	P	L/P	L	P	L/P	L	P	L+P
1.	Kel. Lanna	720	1.671	1.558	3.229	4	-	4	-	-	-	2	1	3	3	4	7	1.674	1.555	3.229
2.	Kel. Bontoparang	728	1.434	1.628	3.081	-	2	2	1	-	1	6	7	13	3	2	5	1.455	1.635	3.090
3.	Desa Borisallo	688	1.476	1.590	3.006	-	-	-	-	-	-	-	-	-	-	-	-	1.476	1.590	3.006
4.	Desa Lonjoboko	623	1.251	1.278	2.529	-	-	-	1	2	3	2	2	4	2	1	3	1.250	1.277	2.527
5.	Desa Belapunranga	598	1.257	1.280	2.537	-	-	-	2	-	2	1	-	1	2	1	3	1.253	1.275	2.528
6.	Desa Bontokassi	340	642	662	1.304	-	-	-	-	-	-	-	-	-	-	-	-	642	662	1.304
7.	Desa Belabori	419	886	833	1.719	-	-	-	-	-	-	-	-	-	-	-	-	886	833	1.719
Jumlah		4116	8.636	8.829	17.465	4	2	6	4	2	6	11	10	21	10	8	18	8.636	8.827	17.463

Sumber : Laporan Tahunan Kecamatan Parangloe tahun 2017

C. Potensi Pariwisata di Kabupaten Gowa

Adapun beberapa potensi kebudayaan dapat diperhitungkan untuk mampu mengisi pelaksanaan di bidang pariwisata sejarah/budaya di Kabupaten Gowa seperti potensi/faktor:

- a. Sejarah kerajaan Gowa
- b. Peninggalan kepurbakalaan
- c. Keanekaragaman kesenian, baik dari runpun maupun jenis kesenian dan festival
- d. Nilai-nilai tradisional
- e. Permuseuman
- f. Bahasa, aksara, dan sastra
- g. Seni kriya
- h. Masyarakat gowa yang agraris
- i. Seni budaya mengakar di tengah-tengah masyarakat pedesaan

Dalam prinsip pengembangan pariwisata, kualitas lingkungan merupakan dasar yang senantiasa harus dijaga keutuhan sehingga situasi konflik tidak akan timbul jika lingkungan dikelola secara bijaksana, keberadaan gowa sebagai daerah yang memiliki sumber daya alam yang memadai, layak dapat dijadikan sebagi kawasan Wisata lingkungan, seperti :

- a. Hutan tropis yang masih terpelihara dengan keanekaragaman flora dan fauna sebagai wisata lingkungan,
- b. Budaya bertani masyarakat yang dapat dimanfaatkan sebagai wisata agro,

- c. Bentangan alam sebagai pagar hidup yang dapat dimanfaatkan sebagai Wisata Petualangan dan Rekreasi Geowisata,
- d. Lingkungan pedesaan terstruktur yang dapat dimanfaatkan sebagai desa wisata.

Setiap upaya yang dilakukan baik oleh usaha sarana wisata maupun jasa wisata usaha pariwisata dan pengusaha obyek dan Daya Tarik Wisata dalam memajukan pariwisata Gowa dilandaskan kepada:

- a. Berpandangan bisnis jauh ke depan,
- b. Berwawasan wirausaha sejati,
- c. Kemandirian,
- d. Kesejajaran dalam bermitra,
- e. Profesionalisme dalam bidangnya.

Adapun nilai-nilai yang dianut masyarakat dalam kegiatan kepariwisataan yakni :

- a. Masyarakat Gowa yang religius dan berbudaya,
- b. Nilai budaya luhur masyarakat Gowa,
- c. Perhatian pemerintah Kabupaten Gowa yang menetapkan pariwisata sebagai visi pembangunan di Kabupaten Gowa,
- d. Pariwisata dengan bernaansa alami dan ekonomi.

Kawasan wisata merupakan peluang yang potensial untuk dikembangkan di Kabupaten Gowa. Keberadaan obyek wisata merupakan satu rangkaian area yang tak terpisahkan, diharapkan mampu dikembangkan sebagai obyek wisata terdepan dalam ranah daerah Kabupaten Gowa. Kawasan ini dapat

dikembangkan untuk pembangunan sarana dan prasarana yang mendukung kepariwisataan.¹

Adapun kawasan wisata andalan yang diprioritaskan untuk dikembangkan yang ada di Kabupaten Gowa dapat dilihat pada tabel berikut:

Tabel 7

No	Kawasan Wisata	No.	Kawasan Wisata
1.	Kawasan budaya sejarah Balla Lompoa	24.	Air terjun U'ranggi Tongki' Biroro Bulutana
2.	Kawasan Istana Tamalate	25.	Air terjun Belapunranga Parang Loe
3.	Kawasan sejarah makam Sultan Hasanuddin	26.	Air terjun Takpala Bulutana
4.	Kawasan sejarah Makam Syech Yusuf	27.	Air panas Pencong Biring Bulu'
5.	Kawasan sejarah Makam Aru Palakka	28.	Air terjun Panaikang Bulutana
6.	Kawasan sejarah Masjid Tua	29.	Air terjun Ketemu Jodoh
7.	Kawasan wisata Gunung Bawakaraeng	30.	Air terjun Batu Ma'lonro
8.	Kawasan wisata Hutan Pinus Malino	31.	Air terjun Karang Loe Cikoro
9.	Kawasan wisata Dam Bili-bili	32.	Penginapan pesangrahan Malino
10.	Kawasan wisata Benteng Somba Opu	33.	Gedung pertemuan Malino
11.	Wisata pendidikan lingkungan	34.	Gedung Olahraga Malino
12.	Kawasan wisata Danau Mawang	35.	Mess Pemda Malino
13.	Kawasan wisata Balapunranga	36.	Jembatan Kembar S. Hasanuddin dan S. Yusuf
14.	Kawasan wisata Manuju	37.	Eko wisata
15.	Kawasan wisata budaya Bontomarannu	38.	Panorama Gunung Bawakaraeng
16.	Kawasan wisata pantai Mangesu Salajengki	39.	Wisata Rumah Adat (Bekas Bate Salapang)
17.	Kawasan wisata Bontonompo	40.	Kolam renang Salewangan Malino
18.	Kawasan wisata pantai Benteng Somba Opu	41.	Wisata petualangan Gowa Parang Bugisi
19.	Air terjun Lembanna	42.	Galeri Seni
20.	Air terjun Bulu Ba'lea Bulutana	43.	Aktraksi Budaya
21.	Air terjun Bulan Gantarang	44.	Monumen Patonro
22.	Air terjun Tonasa	45.	Promosi dan Penyuluhan Wisata
23.	Air terjun Gallang		

Kawasan Prioritas Wisata Andalan Kabupaten Gowa

Sumber Data : RENCANA STRATEGIS (RENSTRA) 2010 Dinas Kebudayaan dan Pariwisata Kabupaten Gowa

¹ Badan Perencanaan Pembangunan Daerah Kabupaten Gowa. *Rencana Tata Ruang Wilayah Kabupaten Gowa* (2012-2032) h 32

D. Gambaran Umum Kawasan Wisata Dam Bili-bili

1. Tinjauan Sejarah Dam Bili-bili

Dam Bili-bili merupakan bendungan terbesar di Sulawesi Selatan yang terletak di kabupaten Gowa sekitar 30 kilometer ke arah timur Kota Makassar. Bendungan ini diresmikan pada tahun 1989. Bendungan dengan waduk 40.428 ha ini dibangun dengan dana pinjaman luar negeri sebesar Rp. 780 miliar kerjasama dengan *Japan International Cooperation Agency (JICA)*. Dam Bili-bili menjadi sumber air baku bagi Perusahaan Daerah Aliran Minum (PDAM) Gowa dan Makassar bermanfaat sebagai pengendali sungai jeneberang dari debit 2.200 meter kubik per detik menjadi 1.200 meter kubik per detik. Bendungan ini juga berfungsi sebagai PLTA dengan kapasitas 16,3 meter. Pada musim hujan, lumpur bekas longsor di kaki Gunung Bawakaraeng mengalir masuk ke waduk Bili-bili hingga air baku menjadi keruh.

Bendungan ini dibangun dengan tujuan sebagai tanggul penahan air, sebagai PLTA, sumber air baku dan irigasi atau pengairan sawah. Beberapa permasalahan lingkungan yang ditemukan seperti pencemaran air yang disebabkan oleh sampah-sampah yang berserakan di sekitar bendungan Bili-bili, hal tersebut terjadi karena kurangnya kesadaran manusia yang membuang sampah sembarangan. Permasalahan lain yang ditemukan adalah udara yang semakin panas yang disebabkan oleh adanya penggundulan gunung di sekitar bendungan Bili-bili. Pada dasarnya, solusi berbagai permasalahan harus dari kesadaran masyarakat untuk dapat melestarikan lingkungan seperti mengadakan reboisasi atau penghijauan dan membuang sampah pada tempatnya.

Dam Bili-bili awalnya dibangun hanya berfungsi sebagai bendungan penahan air tapi kini jauh bisa dirasakan manfaatnya karena telah difungsikan sebagai Kawasan Peruntukan Pariwisata oleh Pemda Kabupaten Gowa melalui RTRW Kabupaten Gowa Tahun 2012 – 2032 (Pasal 52 ayat 4) :

- 1) Kawasan peruntukan pariwisata sebagaimana dimaksudkan dalam pasal 46 huruf f, bertujuan untuk menyelenggarakan jasa pariwisata atau mengusahakan objek dan daya tarik wisata, usaha sarana pariwisata, dan usaha lain yang terkait di bidang pariwisata.
- 2) Kawasan peruntukan pariwisata terdiri atas :
 - a. kawasan pariwisata budaya;
 - b. kawasan pariwisata alam; dan
 - c. kawasan pariwisata buatan.
- 3) Kawasan pariwisata budaya sebagaimana dimaksudkan dalam ayat 2 huruf a meliputi :
 - a. Taman wisata budaya Benteng Somba Opu di Kelurahan Tamanyeleng Kecamatan Barombong;
 - b. Wisata makam Syekh Yusuf dan Makam Sultan Hasanuddin, Masjid Tua Katangka, dan objek wisata Balla Lompoa, dan
 - c. Wisata budaya lokal lainnya meliputi Accera' kalompoang, Appalili, Maudu' kalompoang, Pa'dekko, Paraga, Pamanca, Pakarena, dan Songka Bala.

- 4) Kawasan pariwisata alam sebagaimana dimaksud pada ayat 2 huruf b meliputi :
- a. Pengembangan ruang *Meeting, Intencive, Convention and Exhibition* (MICE) yang terpadu dengan taman wisata alam Malino di kecamatan Tinggimoncong;
 - b. Wisata alam bendungan Bili-bili di Kelurahan Bontoparang Kecamatan Parangloe;
 - c. Wisata danau Mawang di kelurahan Samata Kecamatan Somba Opu; dan
 - d. Wisata air terjun Parangloe di Kecamatan Parangloe;
- 5) Kawasan pariwisata buatan sebagaimana dimaksudkan pada ayat 2 huruf c meliputi :
- a. Objek wisata dan Olahraga *Golf Paddi Valley* di kelurahan Belapunranga Kecamatan Pattallassang;
 - b. Pusat rekreasi *Gowa Discovery Park* (GDP) di kompleks Benteng Somba Opu, kabupaten Gowa;
 - c. Kawasan wisata *Ecopolis* Pattallassang-Parangloe Kecamatan Parangloe-Pattallassang; dan
 - d. Kawasan wisata kuliner di perkotaan Sungguminasa dan Kota Baru Pattallassang;

Kawasan wisata Dam Bili-bili merupakan salah satu obyek dan daya tarik wisata yang terletak di wilayah administrasi Kecamatan Parang Loe Kabupaten Gowa. Kawasan wisata ini juga termasuk dalam program prioritas

pengembangan pariwisata Dinas Kebudayaan dan Pariwisata Kabupaten Gowa yang tertuang di dalam RENCANA STRATEGIS (RENSTRA) 2010 Dinas Kebudayaan dan Pariwisata Kabupaten Gowa.

2. Kondisi Fisik Kawasan Wisata Dam Bili-bili

a. Klimatologi

Kawasan Wisata Dam Bili-bili umumnya beriklim tropis sebagaimana pada umumnya wilayah-wilayah lainnya di Indonesia, yaitu musim hujan dan musim kemarau. Kondisi curah hujan sepanjang tahun dengan dua bulan maksimum pada bulan Desember sampai bulan Juni dan selebihnya adalah musim kemarau.

b. Topografi dan Kemiringan Lereng

Kondisi Topografi terdiri dari dataran tinggi dan dataran rendah yaitu berada pada ketinggian 97 – 200 Mdpl dan berada pada kemiringan lereng 0 -8 % dan lahan landai berada disepanjang tepian danau Dam Bili-bili dengan kemiringan 8 - 15 %. Sedangkan lahan di sebelah Timur Kawasan memiliki kemiringan lahan yang agak curam, yaitu berkisar hingga 15 – 20 %.

c. Jenis Tanah

Jenis tanah disekitar Dam Bili-bili relatif bervariasi, hal ini menunjukkan adanya keragaman fktor pembentuk tanah. Berdasarkan data morfologi, fisika dan kimia serta penelitian sebelumnya terdapat 4 jenis tanah yaitu : mediteran, latosol, filifisol dan eutrik.

d. Hidrologi

Kedalam maksimum Dam Bili-bili terjadi pada musim hujan sekitar 9 – 10 m dan pada musim kemarau sekitar 5 – 6 m. Dam Bili-bili memiliki luas sekitar 40.428 Ha. Saat musim hujan volume air masuk ke dalam danau akan lebih banyak dibandingkan dengan volume air yang keluar melalui Sungai Jeneberang. Hal ini terjadi karena terdapat 2 sungai besar yang bermuara langsung ke danau.

Aliran air dari sungai-sungai yang masuk ke danau membawa sedimen yang diendapkan di danau. Erosi cenderung meningkat akibat kerusakan hutan di bagian hulu daerah aliran sungai, menyebabkan terjadinya pendangkalan danau

3. Jenis Penggunaan Lahan Wilayah Kawasan Wisata Dam Bili-bili

Tipologi penggunaan lahan di Kawasan wisata Dam Bili-bili adalah berpola linier, hal ini dapat dilihat dari tumbuhnya atau ditempatkan pusat-pusat kegiatan berada di pinggir jalan. Adapun jenis penggunaan lahan di sekitar Dam Bili-bili yakni waduk/danau, perkebunan/ladang, hutan lindung, zona terbangun seperti pemukiman dan kawasan wisata.

Peta 3 Peta Kondisi Perairan Waduk Bili-bili



Peta 4 Peta Tutupan Lahan Kawasan Wisata Dam Bili-bili



4. Akseibilitas/Jangkauan

a. Jarak Tempuh

Posisi kawasan wisata Dam Bili-bili yang cukup strategis karena berlokasi di jalan Poros Malino penghubung antar kabupaten, yakni Kabupaten Gowa dan Kabupaten Sinjai. Kawasan ini dekat dengan pusat-pusat kegiatan di Kecamatan Parang Loe maupun Kecamatan Bontomarannu.

Wisatawan lokal yang ingin berkunjung menggunakan kendaraan pribadi ataupun kendaraan umum seperti Angkutan Umum dan Ojek ditempuh dengan jarak 16 Km dari Kota Sungguminasa (Ibu Kota Kabupaten Gowa) dapat menempuh perjalanan dengan waktu perjalanan sekitar 20 Menit, dan jarak dari Kota Makassar adalah 23 Km dengan waktu perjalanan sekitar 35 Menit.

b. Kenyamanan dan Keamanan

Dengan kondisi prasarana jalan yang cukup variatif yaitu dengan kondisi jalan yang sebagian rusak, maka tingkat kenyamanan para wisatawan dalam perjalan sedikit kurang terjamin dan sarana transportasinya yang masih minim. Tingkat keamanan sepanjang perjalanan menuju Kawasan wisata tergolong masih aman pada hari libur karena sepanjang perjalan masih cukup ramai dimana jalur menuju kawasan wisata searah dengan tujuan wisata Malino yang cukup terkenal di Kabupaten Gowa dan pada hari biasa perjalanan akan terasa sepi karena kurangnya pengguna jalan.

5. Sarana dan Prasarana

Kawasan wisata Dam Bili-bili pada umumnya telah dilengkapi dengan sejumlah fasilitas akomodasi, jasa pangan serta fasilitas penunjang lainnya. Namun tidak difungsikan secara maksimal karena kurangnya perawatan dan pengelolaan yang optimal. Para wisatawan cenderung hanya melakukan kegiatan wisata dengan menikmati panorama alam yang ada di kawasan wisata Bili-bili ataupun hanya sebagai tempat persinggahan setelah lelah melakukan perjalanan menuju Kawasan wisata Malino. Tidak banyak kegiatan wisata yang dilakukan di kawasan wisata Dam Bili-bili, hal ini karena kurangnya perawatan dari sarana dan prasarana yang telah disediakan.

a. Sarana

1) Tempat Ibadah/Mushollah

Gambar 3
Sarana Peribadatan di Kawasan Wisata Dam Bili-bili



Sumber : Data Primer, Tahun 2017

Keberadaan Mushollah di kawasan wisata ini menjadi satu-satunya fasilitas peribadatan, hal ini dikarenakan kurangnya wisatawan sehingga keberadaan Mushollah tersebut sudah cukup menunjang dalam hal beribadah. Kondisi Mushollah dalam keadaan terawat dan berfungsi sebagaimana mestinya.

2) MCK/Kamar Mandi

Ketersediaan MCK/kamar mandi sebagai sarana akomodasi wisatawan sangat penting keberadaannya, MCK/kamar mandi di Kawasan Wisata Dam Bili-bili telah tersedia di setiap tempat makan yang ada.

3) Tempat Mancing

Gambar 4
Tempat Memancing



Memancing adalah salah satu aktivitas hiburan bagi siapapun yang menyukainya. Tempat memancing banyak disediakan di beberapa tempat di

Sumber : Data Primer, Tahun 2017

Kabupaten Gowa. Terkhusus di kawasan Wisata Dam Bili-bili, Bagi yang hobi memancing Danau Dam Bili Bili dapat dijadikan sebagai salah satu spot untuk memancing. akan tetapi sampai sekarang, belum ada sarana khusus untuk memancing, hanya lokasi yang biasanya difungsikan untuk memancing terletak di bawah lesehan Dam Bili-bili ataupun bisa menyewa perahu nelayan dan memancing ditengah danau, para pengunjung dapat memancing sepuasnya dengan alat pancing yang telah disediakan oleh pengelola di lesehan.

4) Perahu Wisata

Gambar 5
Perahu Wisata



Sumber : Data Primer, Tahun 2017

Di kawasan wisata lesehan Dam Bili-bili menyediakan sarana yang diperuntukkan bagi para pengunjung jika ingin mengelilingi sekitar kawasan wisata Dam Bili-bili dengan menyewa perahu wisata dengan biaya Rp.20.000/orang dengan kapasitas setiap perahu yaitu 5 orang. Juga terdapat perahu khusus anak kecil (bebek-bebek) apabila pengunjung ingin membawa anaknya agar lebih aman. Jumlah perahu yang terbatas karena selain masih kurangnya peminat jenis wisata ini juga karena tidak adanya dermaga khusus menyebabkan air permukaan danau surut apabila pada musim kemarau.

5) Gerbang Masuk

Gambar 6
Gerbang Masuk Kawasan Wisata



Sumber : Data Primer, Tahun 2017

Salah satu sarana yang telah tersedia di Kawasan Wisata Dam Bili-bili yaitu Gerbang Masuk Kawasan Wisata, gerbang masuk ini awalnya dibangun oleh Pemda Kabupaten Gowa setelah ditetapkannya Kawasan wisata Dam Bili-bili menjadi salah satu destinasi wisata di Kabupaten Gowa. Gerbang masuk ini berfungsi sebagai loket pembayaran untuk masuk kawasan, pengunjung dikenakan harga masuk Rp. 3.000/orang

6) Area Parkir

Area parkir di Kawasan Wisata Dam Bili-bili telah tersedia namun masih terbatas karena pada umumnya areal lahan parkir hanya tersedia disetiap tempat makan/lesehan. Tidak adanya areal parkir khusus menyebabkan pengunjung yang ingin memarkir kendaraannya diharuskan makan di salah satu tempat makan/lesehan.

7) Tempat Istirahat/Tempat Duduk

Gambar 7
Tempat Istirahat



Sumber : Data Primer, Tahun 2017

Untuk menunjang kepariwisataan, disepanjang jalan menuju Kawasan Dam Bili-bili terdapat banyak tempat istirahat/tempat duduk namun banyak yang sudah rusak dan tidak berfungsi karena kurangnya perawatan.

8) Tempat Sampah

Umumnya tempat sampah telah disediakan oleh pengelola lesehan di setiap warungnya masing-masing, kemudian sampah diangkut menggunakan kendaraan motor roda tiga ke TPA yang terdapat di Kawasan tersebut.

b. Prasarana

1) Jaringan Persampahan

Gambar 8
TPA di Kawasan Wisata Dam Bili-bili



Sumber : Data Primer, Tahun 2017

TPA

(Tempat Pembuangan Akhir) tersebut digunakan oleh masyarakat/pengelola warung makan lesehan di lokasi wisata, keberadaan TPA tersebut tidak terlepas dari inisiatif masyarakat sendiri yang menentukan lokasi untuk difungsikan sebagai TPA, hal ini berakibat buruk terhadap kondisi lingkungan karena tidak adanya peran aktif dari pemerintah dalam menentukan lokasi yang strategis untuk dijadikan sebagai TPA.

2) Jaringan Telekomunikasi

Jaringan Telekomunikasi merupakan prasarana yang menghubungkan antara orang yang mempunyai tempat yang berjauhan dengan cara berkomunikasi. Hal ini dilakukan guna mempermudah komunikasi antara orang yang berjauhan tempat terutama pada jarak yang dapat ditempuh jika hanya melakukan perjalanan sehari. Jaringan telepon yang ada di sekitar kawasan wisata lesehan Dam Bili-bili umumnya sudah terlayani namun hanya Telkomsel yang memiliki jaringan kuat diantara jaringan-jaringan telepon yang lain.

3) Jaringan Jalan

Gambar 9
Jalan Menuju Kawasan Wisata Dam Bili-bili



Sumber : Data Primer, Tahun 2017

Kondisi

Jalan menuju lokasi objek wisata leshan Dam Bili-bili permukaan jalannya sudah beraspal, namun masih belum rata karena masih terdapat beberapa jalan yang bergelombang dan rusak karena dilalui mobil truck pengangkut hasil tambang karena di kawasan ini juga terdapat beberapa tambang batu dan juga tambang pasir.

UNIVERSITAS ISLAM NEGERI
ALAUDDIN
 M A K A S S A R

4) Jaringan Air Bersih

Pada Obyek Wisata leshan Dam Bili-bili terdapat jaringan air bersih (PDAM) sehingga wisatawan/pengunjung di Obyek Wisata tersebut dapat memperoleh air bersih.

5) Sistem Sanitasi

Gambar 10
Sistem Sanitasi di Kawasan Wisata Dam Bili-bili



Sumber : Data Primer, Tahun 2017



Umumnya
limbah

rumah tangga yang dihasilkan di Kawasan wisata Dam Bili-bili berupa limbah rumah tangga yang berasal dari warung-warung makan di lokasi wisata. Dilihat pada gambar di atas dapat disimpulkan bahwa di kawasan wisata Dam Bili-bili belum menerapkan sistem sanitasi yang baik, karena air limbah yang dihasilkan dibuang langsung ke danau tanpa proses terlebih dahulu, hal ini dapat menyebabkan pencemaran terhadap lingkungan serta ekosistem yang berada didalamnya.

6) Jaringan listrik



Gambar 11
Jaringan Listrik di Kawasan Wisata Dam Bili-bili



Masyarakat sekitar Obyek Wisata Dam Bili-bili telah terlayani oleh

Sumber : Data Primer, Tahun 2017

jaringan

listrik secara keseluruhan yang bersumber langsung dari PLN, sehingga prasarana ini tidak menjadi kendala dalam pengembangan Obyek Wisata.

E. Analisis Bentuk Peran Serta Masyarakat Dalam Pengembangan

Kawasan Pariwisata Dam Bili-bili

Dalam penelitian ini analisis bentuk peran serta masyarakat dikaitkan dengan kegiatan masyarakat yang menunjukkan sering atau tidaknya masyarakat melakukan kegiatan yang mendukung usaha pemeliharaan sarana dan prasarana dan kelestarian lingkungan, sering atau tidaknya masyarakat melakukan kegiatan sendiri maupun bersama yang berhubungan dengan pengembangan ekowisata, memperhatikan atau tidaknya masyarakat dalam menerima informasi pariwisata yang kemudian mentaati, menuruti dan melaksanakan, menerima, memelihara dan mengembangkan atau tidak hasil pembangunan ekowisata, memberikan masukan atau penilaian atau tidak terhadap pelaksanaan pembangunan ekowisata apakah sudah sesuai dengan rencana dan dapat meningkatkan ekonomi masyarakat atau tidak.

Dalam pengembangan pariwisata, peran serta masyarakat lokal tidak bisa diabaikan. Masyarakat lokal lebih tahu tentang daerahnya daripada orang diluar daerahnya, karena keterlibatan masyarakat lokal dalam perencanaan, pelaksanaan, evaluasi pembangunan dan pemanfaatan hasil pariwisata sangat diperlukan. Dalam tahap perencanaan diperlukan keterlibatan masyarakat yang lebih besar, karena dalam tahap perencanaan ini masyarakat diajak untuk membuat suatu keputusan. Hal ini dimaksudkan agar masyarakat mempunyai rasa memiliki sehingga timbul kesadaran dan tanggung jawab untuk turut mengembangkannya.

Menurut Slamet (1993), bahwa “peran serta dalam pelaksanaan, pengukurannya bertitik pangkal pada sejauh mana masyarakat secara nyata terlibat dalam aktivitas-aktivitas *real* yang merupakan perwujudan program-program yang telah digariskan di dalam kegiatan-kegiatan fisik”. Dengan demikian menurut Schubeler (1996:32), mengatakan bahwa “peran serta lebih merupakan proses bukan produk, berkaitan dengan kehidupan sehari-hari masyarakat, peran serta dapat dilakukan oleh pihak lain dan pentingnya unsur kesediaan masyarakat”. Sehingga dari berbagai pandangan bentuk peran serta yang ada maka peran serta masyarakat dalam pengembangan kawasan wisata Dam Bili-bili dapat dikategorikan kedalam bentuk kegiatan yaitu peran serta dilakukan bersama atau sendiri di lingkungan tempat tinggal masing-masing dan peran serta dikerjakan sendiri oleh masyarakat atau diserahkan pihak lain. Selain itu peran serta dapat dikenali dari intensitas dan frekuensi kegiatan serta derajat kesukarelaan untuk melakukan kegiatan bersama.

Untuk mengetahui bentuk peran serta masyarakat dapat dilakukan dengan melihat tingkat keterlibatan individu dalam kegiatan bersama yang dikemukakan Slamet (1994:82-89), yaitu:

- a. Keaktifan masyarakat dalam berdiskusi.
- b. Kehadiran dalam pertemuan.
- c. Keterlibatan warga dalam kegiatan fisik.
- d. Keanggotaan dalam kepengurusan.

Tabel 8
Deskripsi Bentuk Peran Serta Masyarakat Dalam Mengembangkan
Kawasan Wisata Dam Bili-Bili

No	Variabel	Bentuk kegiatan
1	Keaktifan masyarakat dalam berdiskusi	Masyarakat aktif dan memiliki wewenang untuk membuat keputusan.
		Dalam berdiskusi, masyarakat aktif dan mengendalikan seluruh proses musyawarah
		Setiap ada masalah baik internal maupun eksternal, pengelola (masyarakat) dan pemerintah selalu berpedoman pada nilai-nilai budaya sipakatau (kearifan lokal)
2	Kehadiran dalam pertemuan	masyarakat hadir dan antusias saat akan diadakannya pertemuan dalam hal peningkatan kawasan wisata Dam Bili-bili
		Masyarakat hadir untuk memperoleh informasi dan memiliki kesempatan berpendapat
3	Keterlibatan masyarakat dalam kegiatan fisik	Masyarakat lokal terlibat dalam seluruh pelaksanaan proses perencanaan dan pembangunan kawasan wisata Dam Bili-bili (sarana dan prasarana)
		Gotong royong yang dilakukan oleh masyarakat lokal setiap hari Sabtu-Minggu di dalam kawasan wisata Dam Bili-bili
3	Keanggotaan dalam kepengurusan	Masyarakat lokal sebagai pelaku utama, pengelola kawasan wisata beroangin di Dam Bili-bili,
		Pemerintah daerah dan instansi terkait sebagai mitra masyarakat.
		Masyarakat lokal sebagai aktifis dan Lembaga Swadaya YPL

Sumber : data primer diolah, 2017.

Berikut adalah hasil wawancara peneliti dengan beberapa narasumber guna memperkuat data pada tabel 8. yakni :

“Semua pemilik dan pengelola disini, mengelola sendiri lesehannya dan merekapun juga menyediakan sendiri lahan parkir di depan lesehannya. Setiap hari sabtu dan minggu, Kami disini gotong-royong membangun jalanan dengan paving blok dengan memakai modal dari masyarakat sendiri. Sudah ada isu rencana dari pemda untuk memperluas lahan parkir yang akan berlangsung tahun depan”. (dikutip dari wawancara dengan Ibu

Nur, beliau adalah salah satu pelaku usaha pengelola lesehan beroanging di kawasan wisata Dam Bili-bili).

Senada dengan pernyataan Ibu Nur, Dg. Makka yang juga merupakan salah satu pelaku usaha pemilik lesehan beroanging di kawasan wisata Dam Bili-bili ini menyatakan bahwa :

“Masyarakat disini hanya melakukan gotong-royong seminggu sekali dengan dibantu oleh bapak RT”.

Peneliti melakukan sesi wawancara kepada salah satu aktivis LSM di kawasan wisata Dam Bili-bili, beliau bernama Pak Raiz, S.sos, memiliki peran penting dalam LSM dan aktivis wisata Dam Bili-bili, sekaligus pemilik dan pengelola salah satu lesehan beroanging di kawasan wisata Dam Bili-bili, ia menyatakan bahwa :

“saya mau bercerita sedikit, sebenarnya lesehan beroanging ini bukan terbentuk dari upaya pemerintah, namun lahir dari swadaya masyarakat. Sejak tahun 1998, kita bersama masyarakat berpikir tentang bagaimana upaya membuka dan mengembangkan area wisata beroanging ini dalam bentuk swadaya masyarakat dengan tidak melibatkan stakeholder luar. Karena satu-satunya aset yang ada di kelurahan bontoparang ini adalah wisata waduk bili-bili, dari sinilah terbentuk upaya untuk membangun kawasan wisata. Dulu, tempat ini adalah tempat bersandarnya kapal-kapal nelayan yang menjual ikan, daripada pengunjung yang datang itu hanya membeli ikan, jadi kita(masyarakat setempat) mengupayakan untuk membuat tempat-tempat (tenda darurat untuk pengunjung bisa beristirahat dan makan ikan). Tanpa pemodal, kita hanya menggunakan tenda coto dengan tiang dari bambu dan balai-balai yang memuat 4 orang untuk duduk dan hasil jualannya setiap minggu itu digunakan untuk membangun pondok dari daun bambu (rumbia), dan akhirnya permanen menjadi seperti ini, kurang lebih masuk 20 tahun perkembangannya sudah permanen menjadi seperti ini”. (dikutip dari wawancara dengan Pak Raiz S.sos, beliau adalah salah satu pengelola lesehan beroanging di kawasan wisata Dam Bili-bili, juga sebagai aktivis).

Dari hasil wawancara diatas dapat disimpulkan bahwa pengembangan pariwisata di kawasan wisata Dam Bili-bili memang tidak akan terwujud tanpa adanya peran serta masyarakat karena sejak awal lahirnya kawasan wisata saat

ini adalah karena upaya dari swadaya masyarakat. Swadaya masyarakat yang anggotanya adalah sebagian besar berasal dari masyarakat setempat Kelurahan Bontoparang, LSM YPL sendiri sampai saat ini aktif dalam memfasilitasi masyarakat untuk tetap menjadi mitra Pemda Gowa, dalam hal ini untuk menyediakan fasilitas yang diinginkan oleh masyarakat dalam menunjang pengembangan pariwisata di kawasan wisata Dam Bili-bili. Dari segala bentuk kegiatan fisik yang telah dilakukan, upaya membangun dan memelihara bangunan dalam kawasan wisata Dam Bili-bili berasal dari inisiatif dan modal masyarakat setempat.

David Wilcox mengemukakan teorinya dengan memodifikasi teori Arnstein kedalam 5 (lima) cara pentingnya mengawali organisasi dalam mengatur proses peran serta dan kemitraan antara pemerintah dan masyarakat. 5 (lima) kunci dasar dalam membina kemitraan tersebut antara lain:

- a. Informasi yang jelas mengenai rencana yang akan dilakukan.
- b. Umpan balik yang berupa konsultasi dalam menyerap aspirasi dan prioritas kebutuhan dari masyarakat karena lebih mengetahui permasalahan di lapangan.
- c. Memberi dorongan kepada masyarakat untuk mencari kesepakatan melalui keputusan bersama.
- d. Membentuk suatu kerjasama antara pemerintah dan masyarakat.
- e. Dalam suatu kerangka kerja diperlukan dukungan dan bantuan dari pemerintah sebagai pemegang sumber daya dan sumber dana.

Hal ini ditegaskan oleh Aktifis LSM pariwisata Bili-bili, Bapak Fattoi, S.sos, beliau mengemukakan bahwa :

“jujur saya katakan, saya adalah salah satu pemilik lesehan sekaligus pendamping masyarakat (LSM/Aktifis), saya bersama anggota LSM lain yang mendampingi wisata bili-bili ini sampai ke parlemen jepang kemarin untuk mempresentasikan kawasan wisata Dam Bili-bili ini. Jika berbicara soal keaktifan, kami aktif memang. Sampai saat ini kami menjaga, agar tetap menjadi mitra Pemerintah dalam hal ini Pemda Gowa, kami bukan meniadakan keberadaan Pemda Gowa, tetap kami bermitra, tetapi kalau dari bangunan yang ada ini mulai dari pintu masuk sampai kebelakang itu adalah hasil kerja keras dari masyarakat sendiri. Yang menopang lahirnya kawasan ini adalah bendungan Dam Bili-bili. Kami selalu bergandeng tangan dengan pemerintah, dalam hal ini pemerintah diposisikan hanya sebagai pendamping agar dia melihat apa yang diinginkan masyarakat”. (hasil wawancara peneliti dengan Bapak Fattoi, S.sos, Aktifis LSM kawasan wisata Dam Bili-bili).

Peran Serta Masyarakat dalam pengembangan Kawasan Wisata Dam Bili-bili adalah wujud dukungan yang diberikan masyarakat dalam pemeliharaan dan perbaikan pembangunan yang telah berlangsung. Analisis bentuk peran serta masyarakat dalam pengembangan kawasan wisata Dam Bili-bili di Kecamatan Parangloe dilakukan melalui wawancara kuesioner kepada responden, guna mengetahui apa saja aktivitas atau kegiatan masyarakat setempat yang selama ini telah berlangsung terkait kegiatan pariwisata. Jumlah responden yang mengisi kuesioner sebanyak 15 orang. Kemudian dari hasil wawancara tersebut, dilakukan analisa untuk mengetahui bentuk peran serta masyarakat dalam mengembangkan kawasan wisata Dam Bili-bili.

1. Responden Penelitian

Dari hasil data peneliti oleh responden, peneliti membagi jumlah responden sebagai berikut :

- a. Pelaku usaha yakni pemilik dan pengelola di kawasan wisata Dam Bili-bili sebanyak 6 orang;
- b. Masyarakat lokal sekitar kawasan wisata Dam Bili-bili sebanyak 3 orang;
- c. Lembaga Swadaya Masyarakat (LSM YPL), aktivis serta pendamping masyarakat sebanyak 2 orang;
- d. Lembaga Pemerintahan sebanyak 4 orang, yakni:
 - 1) Ibu Yuniati Yusuf selaku Kepala Bidang Destinasi Dinas Kebudayaan dan Pariwisata Kabupaten Gowa,
 - 2) Ibu Iriani Djamaluddin, S.T., M.T selaku Kepala Bidang Tata Ruang Dinas PU dan Penataan Ruang Kabupaten Gowa,
 - 3) Ibu Basriati, selaku Staff Kelurahan Bontoparang,
 - 4) Ketua RT 1 Kelurahan Bontoparang.

2. Kondisi Struktur Sosial Dan Kelembagaan

Salah satu aspek penting dalam kajian sosial adalah pola kepemimpinan dalam masyarakat. Hasil pengamatan juga menunjukkan bahwa terdapat kepatuhan yang cukup tinggi dari warga masyarakat terhadap pimpinan formal (aparat kelurahan) maupun pimpinan non formal seperti tokoh masyarakat yang dihormati dan disegani anggota masyarakat.

Di lokasi penelitian, ketua RT/RW atau tokoh-tokoh formal biasanya dipilih dari warga yang telah mapan kedudukan sosialnya (guru, pegawai negeri/swasta), warga yang mapan dalam kehidupan sosial ekonominya ataupun

warga yang mendiami paling lama di lingkungannya. Hubungan ketiga unsur tersebut sangat baik dan harmonis, karena asas musyawarah untuk mufakat masih dipegang dan segala permasalahan dapat diselesaikan dalam forum musyawarah. Dari adanya hubungan tersebut akan diperoleh kepatuhan serta kepercayaan yang tinggi dan akhirnya dapat meningkatkan peran serta masyarakat dalam program-program pembangunan.

Mengenai kebiasaan dan perilaku, di lokasi penelitian pada umumnya masih memiliki kebersamaan yang tinggi. Salah satu kebiasaan yang dilaksanakan dalam kawasan wisata Dam Bili-bili yang dibantu langsung oleh LSM YPL dan Bapak RT yakni melaksanakan kerja bakti untuk membersihkan saluran, pemeliharaan lingkungan, tempat ibadah dan fasilitas umum lainnya. Kegiatan seperti ini dapat menjadi modal utama dalam peningkatan peran serta penduduk untuk mengelola prasarana yang ada di lingkungannya. Memang wilayah ini tidak terlepas dari kehidupan kota yang cenderung individualistis. Akan tetapi, karena sifat kekeluargaan, akhirnya masyarakat setempat meskipun tanpa pendidikan yang tinggi, mereka bisa membangun dan mengembangkan pariwisata bermodalkan dari masyarakat sebagai pelaku usaha dengan belajar dari pengalaman (otodidak). Seperti yang ditegaskan oleh beberapa narasumber, ia menyatakan bahwa :

“Upaya yang dilakukan masyarakat sampai saat ini adalah upaya untuk pembersihan area wisata dan pemeliharaan area wisata kami semua gotong-royong tanpa terkecuali. Itulah lembaga swadaya. Kami tidak pernah diatur oleh pemda gowa dan ataupun dinas pariwisata gowa, tapi dari kesadaran masyarakat sendiri. Ada nilai positifnya, karena kami merdeka”.(hasil wawancara peneliti dengan Dg. liwang, pelaku usaha pengelola lesehan Beroanging dalam kawasan wisata Dam Bili-bili)

Hal ini juga ditegaskan oleh salah satu narasumber, ia pun menyatakan bahwa :

“rata-rata pemilik sekaligus pengelola dan masyarakat setempat ini tidak bersekolah. Kami bersama-sama membangun kawasan wisata ini dari inisiatif kami sendiri, tentunya kami belajar dari pengalaman itu sendiri (otodidak)”. (Dg. Kardi, nelayan).

3. Bentuk-Bentuk Peran Serta Masyarakat Terkait Pengembangan

Kawasan Wisata Dam Bili-Bili

a. Bentuk dan peran serta masyarakat lokal

Peran serta masyarakat khususnya dalam pengembangan pariwisata Dam Bili-bili pada dasarnya dapat dikenali dari bentuk peran serta yang terjadi. Menurut Duselldrop (dalam Slamet 1994:10) bahwa “satu kegiatan peran serta dapat diidentifikasi dalam berbagai bentuk. Bentuk-bentuk peran serta dapat berupa bentuk sumbangan dalam berperan serta yaitu pikiran, uang, material dan tenaga. Untuk bentuk kegiatan dalam berperan serta dapat dilakukan sendiri oleh masyarakat atau diserahkan oleh pihak lain. Selain itu bentuk peran serta dapat dikenali dari intensitas dan frekuensi kegiatan serta derajat kesukarelaan untuk melakukan kegiatan bersama”. Berdasarkan hasil penelitian yang telah dilakukan berkaitan dengan nilai-nilai budaya ini terlihat dalam bentuk :

- a. Gotong royong membersihkan lingkungan sekitar pariwisata Dam Bili-bili yang dilakukan setiap hari Sabtu-Minggu pagi bersama dengan bapak RT.
- b. Penyuluhan di Kelurahan Bontoparang ini, masyarakat setempat dan pelaku usaha mengikuti kegiatan penyuluhan dalam rangka untuk membantu masyarakat yang kurang mengerti akan pariwisata dengan memanfaatkan aktraksi wisata dalam kawasan wisata Dam Bili-bili agar

supaya kesejahteraan dapat merata dikarenakan kawasan wisata ini satu-satunya alat usaha masyarakat saat ini yang paling menunjang.

- c. Pertemuan-pertemuan masyarakat dengan anggota lembaga swadaya masyarakat, bersama dengan Bapak RT, dan Pemda Gowa dalam hal ini adalah mitra masyarakat untuk membahas berbagai kegiatan yang akan dilaksanakan serta program-program pembangunan di Kelurahan Bontoparang Kecamatan Parangloe. Selain itu juga permasalahan-permasalahan internal yang dihadapi oleh masyarakat dalam mengelola kawasan wisata akan dimusyawarahkan di pertemuan ini dengan berpedoman pada nilai-nilai budaya "*Sipakatau*" (kearifan lokal).

Dengan semakin banyaknya wisatawan yang berkunjung ke tempat ini mengakibatkan terjadinya perubahan sosial dan budaya masyarakat. Perubahan ini nampak dari bentuk bangunan yang sudah mengalami perubahan mulai dari tenda-tenda kecil dan balai-balai kecil kemudian rumah pondok beratapkan daun rumbia, dan tahap akhir adalah bangunan lesehan beroanging yang dimana bentuk lesehan beroanging ini memiliki bentuk yang berbeda yang disesuaikan oleh inovasi dari masyarakat lokal sebagai pelaku usaha (pemilik dan juga sebagai pengelola), hal ini dinyatakan oleh Ibu Ani, pengelola lesehan dalam kawasan wisata Dam Bili-bili,

“timbul inisiatif dari masyarakat setempat untuk membangun sebuah balai-balai kecil, pengunjung ingin ikan tersebut diolah, seperti dibakar, tentunya kami langsung membuatnya, kami juga ingin agar pengunjung tidak hanya membeli ikan, tetapi bisa menikmatinya. Dari hasil penjualan itulah, kami gunakan untuk membangun lesehan ini agar menjadi seperti ini, ini sudah dalam 3 tahapan pembangunan, mulai dari balai-balai kecil, kemudian pondok-pondok yang atapnya dari rumbia, dan terakhir adalah rumah makan seperti ini.”

Hal serupa diucapkan oleh Ibu Basriati, staff Kelurahan Bontoparang, ia mengatakan bahwa :

“Dari setiap rumah lesehan ke rumah lesehan yang lain, tidak ada yang sama bentuknya itu dikarenakan tercipta dari inovasi masyarakat itu sendiri dan memang masyarakat lokal mengupayakan seperti itu agar menarik dan menjadi salah satu ciri khasnya”.

Menurut Surbakti (1984:72-73) bahwa kegiatan yang dapat digolongkan dalam peran serta adalah :

- a. Ikut mengajukan usulan kegiatan.
- b. Ikut bermusyawarah dan mengambil keputusan pilihan program yang dianggap paling baik.
- c. Ikut melaksanakan yang telah diputuskan termasuk memberikan iuran atau sumbangan.
- d. Ikut serta mengawasi pelaksanaan pekerjaan.

Berdasarkan penelitian responden di Kelurahan Bontoparang bentuk peran serta masyarakat dalam pengembangan pariwisata Dam Bili-bili adalah sebagai berikut:

1. Bentuk sumbangan masyarakat dalam pengembangan kawasan wisata

Bentuk sumbangan warga dalam pengembangan kawasan wisata sebagian besar berupa tenaga dan kemampuan karena sebagian besar masyarakat lokal yang menjadi pemilik sekaligus pengelola di Kelurahan Bontoparang memanfaatkan kawasan wisata Dam Bili-bili untuk menjadi sumber ekowisata masyarakat dengan memakai modal sendiri dalam seluruh proses perencanaan, pembangunan dan pengembangan kawasan wisata Dam Bili-bili.

2. Bentuk kegiatan masyarakat dalam mengembangkan kawasan wisata

Bentuk kegiatan yang dipilih sebagian besar masyarakat dalam kegiatan untuk mengembangkan kawasan wisata adalah dalam bentuk pemeliharaan di lingkungan tempat tinggal dan di dalam kawasan wisata Dam Bili-bili setiap hari sabtu-minggu, hal ini dikarenakan kebanyakan masyarakat lokal sudah disibukkan oleh pekerjaan mereka dimana mayoritas bekerja sebagai nelayan dan petani sehingga apabila mereka tidak bekerja juga tidak akan mendapatkan uang untuk keperluan hidupnya. Tetapi masyarakat tetap konsisten dengan hasil rapat yang diselenggarakan dalam pertemuan rutin untuk mengikuti kerja bakti seluruh masyarakat setempat yang dilakukan secara bersama-sama dalam lokasi yang telah ditentukan. Hal ini timbul dari keinginan masyarakat sendiri untuk melaksanakan kerja bakti setiap minggunya guna mengembangkan kawasan pariwisata agar pengunjung lebih nyaman dengan suasana indah dan bersih dan didukung oleh suasana waduk Bili-bili yang menjadi spot utama dalam kawasan wisata ini. Seperti yang dipaparkan oleh Andi Dipo sebagai masyarakat setempat yang tinggal di sekitar kawasan wisata Dam Bili-bili, ia mengatakan bahwa :

“perkembangan pariwisata di Kawasan Wisata Dam Bili-bili cukup signifikan. Hal ini didasari oleh semakin banyaknya pengunjung (wisatawan) yang datang di Kawasan Wisata Dam Bili-bili”.(hasil wawancara peneliti dengan Andi Dipo).

Segala kegiatan yang dilaksanakan dalam kawasan wisata ini melibatkan seluruh masyarakat setempat baik pelaku usaha, ketua RT, masyarakat lokal yang bermukim di sekitar area wisata dan LSM YPL ini dengan tujuan untuk mengembangkan area wisata agar lebih banyak menarik minat para

pengunjung juga untuk memajukan kesejahteraan masyarakat sebagai pelaku usaha. Seperti yang dipaparkan oleh Dg. Serang saat wawancara, beliau adalah pelaku usaha dan masyarakat asli Kelurahan Bontoparang.

“sudah banyak manfaat yang saya rasakan selama saya disini, dan pasti pemilik usaha yang lain juga merasakan hal yang sama dengan saya dari segi ekonomi, salah satunya untuk memajukan kesejahteraan masyarakat disini sebagai pemilik dan pengelola”.(hasil wawancara peneliti dengan Dg.serang).

3. Bentuk rutinitas para pendamping masyarakat (aktifis dalam Lembaga Swadaya Masyarakat YPL) dalam mengembangkan kawasan wisata

Mengenai bentuk peran serta berdasarkan frekuensi kegiatan bersama yang telah dilakukan maka sebagian besar masyarakat rata-rata melakukannya sebulan sekali. Kegiatan bersama tersebut dilaksanakan rutin dengan waktu dan tempat sama dimana pelaksanaannya di Kelurahan Bontoparang atau di rumah Bapak RT hanya diikuti oleh sebahagian masyarakat yang aktif yakni anggota Lembaga Swadaya Parangloe sebagai pendamping masyarakat. Para anggota LSM mewakili masyarakat lokal menyampaikan aspirasinya untuk mewujudkan pengembangan kawasan wisata agar menjadi lebih baik, dengan memfasilitasi masyarakat untuk tetap menjadi mitra Pemda Gowa.

Seperti pernyataan yang dilontarkan oleh Pak Raiz, S.sos , bahwa:

“Upaya yang dilakukan masyarakat sampai saat ini adalah upaya untuk pembersihan area wisata dan pemeliharaan area wisata kami semua gotong-royong tanpa terkecuali. Itulah lembaga swadaya. Kami tidak pernah diatur oleh pemda gowa dan ataupun dinas pariwisata gowa, tapi dari kesadaran masyarakat sendiri”.

4. Keaktifan menyampaikan pendapat dalam berdiskusi

Sebagian masyarakat pasif dalam memberikan pendapat mereka baik itu berupa usulan, saran atau kritikan karena tingkat pendidikan rendah dan kurangnya ilmu/pengarahan akan pentingnya berpariwisata dalam mencapai kualitas lingkungan yang lebih baik. Hal inilah yang sangat diharapkan oleh masyarakat setempat sebagai pemilik dan pengelola kawasan wisata agar kiranya dari dinas terkait memberikan sosialisasi atau ilmu atau pengarahan karena masyarakat setempat minim akan pengetahuan tentang berpariwisata. Mereka belajar secara otodidak dengan memanfaatkan zonasi peruntungan dari wisata waduk Bili-bili untuk mendapatkan keuntungan. Hal ini ditegaskan oleh kutipan dari Dg. Makka, pemilik dan pengelola lesehan dalam kawasan wisata Dam Bili-bili.

5. Pengembangan kawasan wisata dengan SAPTA PESONA

Jabaran konsep Sadar Wisata yang terkait dengan dukungan dan peran masyarakat sebagai tuan rumah dalam upaya untuk menciptakan lingkungan dan suasana kondusif yang mampu mendorong tumbuh dan berkembangnya industri pariwisata, melalui perwujudan aspek aman, tertib, bersih, sejuk, indah, ramah dan memberikan kenangan bagi pengunjung.

Sadar wisata dalam hal ini digambarkan sebagai bentuk kesadaran masyarakat untuk berperan aktif dalam 2 (dua) hal berikut, yaitu:

- a. Masyarakat menyadari peran dan tanggung jawabnya sebagai tuan rumah (*host*) yang baik bagi tamu atau wisatawan yang berkunjung untuk mewujudkan lingkungan dan suasana yang kondusif.

- b. Masyarakat menyadari hak dan kebutuhannya untuk menjadi pelaku wisata atau wisatawan untuk melakukan perjalanan ke suatu daerah tujuan wisata, sebagai wujud kebutuhan dasar untuk berekreasi maupun khususnya dalam mengenal dan mencintai tanah air.

4. Peran Kelembagaan

Aspek kelembagaan sangat penting artinya dalam pengembangan kawasan wisata, karena aspek ini menyangkut tanggung jawab pengelolaan. Ditinjau dari sisi masyarakat, aspek kelembagaan meliputi variabel kontrol yang menunjukkan adanya institusi yang bertanggung jawab atas pelaksanaan pengembangan pariwisata. Menurut Yudohusodo, (1991:148-149) bahwa “peran Pemerintah Daerah dalam membina swadaya dan peran serta masyarakat melalui pemberian penyuluhan, penyebaran informasi dan pemberian perintisan. Adapun faktor dari pemerintah yang mempengaruhi kegiatan peran serta adalah stimulan yang diberikan berupa konsultasi, material dan dana”.

1. Peran Pemerintah Daerah

Masyarakat lokal adalah penduduk asli yang bermukim di sekitar kawasan wisata Dam Bili-bili Kelurahan Bontoparang. Masyarakat lokal adalah sebagai pelaku usaha, pemilik sekaligus pengelola kawasan wisata Dam Bili-bili. Hingga sampai saat ini masyarakat tetap menjaga sebagai mitra dari Pemda Gowa. Akan tetapi, peran Pemda Gowa belum semuanya dapat terlaksana dengan baik dalam kawasan wisata Dam Bili-bili dikarenakan beberapa hal.

Seperti yang diucapkan oleh Ibu Yuniati Yusuf, selaku Kepala Bidang Destinasi Dinas Kebudayaan dan Pariwisata Kabupaten Gowa, beliau mengatakan bahwa :

“jika menyangkut kawasan wisata Dam Bili-bili, kami baru merencanakan beberapa sarana dan prasarana penunjang serta penyuluhan yang akan kami bina kembali dengan masyarakat untuk kawasan wisata Dam Bili-bili, kami juga sudah melakukan rapat terbuka kepada masyarakat setempat dan beberapa kelompok masyarakat lainnya akan tetapi kami memfokuskan terlebih dahulu kawasan wisata di Malino”.(hasil wawancara peneliti).

Bapak Fattoi pun selaku aktifis LSM YPL mengatakan kepada penulis saat melakukan sesi wawancara bahwa :

“Sampai saat ini kami menjaga, agar tetap menjadi mitra pemerintah dalam hal ini Pemda Gowa, Kami selalu bergandeng tangan dengan pemerintah, dalam hal ini pemerintah diposisikan hanya sebagai pendamping agar dia melihat apa yang diinginkan masyarakat. Sebenarnya, masyarakat pemilik lesehan ini sangat membantu retribusi Pemda Gowa. Harus pula diketahui oleh publik bahwa ada dua stakeholder besar yang menaungi area wisata Dam Bili-bili ini, yang pertama adalah waduk bili-bili, kedua Balai Besar Waduk Sungai (BBWS) Je’neberang, yang dimana BBWS Je’neberang itu adalah pemilik sertifikat atau pemilik tanah. Pemda Gowa dalam hal ini dinas pariwisata gowa sebagai pemilik wilayah”.(hasil wawancara peneliti dengan Bapak Fattoi).

Dari uraian diatas, maka dapat disimpulkan perlunya meningkatkan peran Pemerintah Daerah agar lebih optimal dalam hal :

- a. Membuat dan menciptakan struktur kemitraan untuk masyarakat lokal dengan membekali masyarakat sebagai pemilik dan pengelola kawasan wisata di Dam Bili-bili dengan ilmu atau berupa sosialisasi. Seperti yang diucapkan oleh Dg. Rani’, beliau adalah ketua RT yang selalu hadir dalam rapat atau kegiatan-kegiatan yang berhubungan dengan kawasan wisata Dam Bili-bili, ia mengatakan bahwa :

“Sebelumnya, sering ada penyuluhan di kawasan pariwisata ini, akan tetapi saat mulai berkembang, tahun ke-5 perkembangannya sudah tidak ada lagi. Masyarakat disini hanya melakukan gotong-royong seminggu sekali dengan dibantu oleh saya sendiri”. (hasil wawancara peneliti dengan Bapak RT).

- b. Pemda Gowa adalah sebagai mitra masyarakat dalam hal ini memfasilitasi masyarakat dalam membangun sarana dan prasarana yang akan menunjang kawasan wisata Dam Bili-bili seperti perluasan lahan parkir, pembangunan atraksi wisata seperti outboond dan kolam renang, serta pengaturan zonasi kawasan agar lebih tertata. Peneliti sempat berbincang-bincang dengan Ibu Riani Djamaluddin, S.T., M.T, beliau adalah Kepala Bidang Tata Ruang Dinas PU dan Penataan Ruang Kabupaten Gowa, beliau mengatakan bahwa :

“kawasan wisata Dam Bili-bili ini sudah didatangi oleh banyak pengunjung dan menyangkut ekowisatanya (atraksi wisatanya), sebenarnya sudah ada beberapa pengusaha yang masuk tentang upaya pengembangan kawasan wisata dengan membuat ekowisata ternak ikan tetapi kurang berhasil karena air kadang tenang, kadang juga gelombangnya tinggi, jd ikannya tidak dapt bertahan hidup. Yang kedua, perahu wisata itu barulah digunakan saat ada pengunjung yang ingin berkeliling menikmati suasana alam Dam Bili-bili, namun kadang juga tidak terpakai dikarenakan jika air surut pengunjung kurang bersemangat. Ada upaya dari Pemda Gowa untuk melakukan pengembangan kawasan wisata ini, yakni pemetaan kawasannya di bagian depan diseragamkan sama semuanya akan tetapi, justru inilah yang menarik bagi bagi pengunjung maupun pada masyarakat sebagai pemiliknya karena berbeda antara pondok satu dengan lainnya. Kawasan wisata ini dengan memanfaatkan waduk Bili-bili, bisa dibangun outbond dan kolam renang dan itu adalah satu aset utam di area wisata ini. Sudah ada isu rencana dari Pemda untuk memperluas lahan parkir yang akan berlangsung tahun depan. Aspal yang dibangun di bagian depan dahulunya itu adalah alur trans proyek pemecah batu yang dibuat oleh PU dan sekarang fungsinya untuk jalur trans ke Malino itu sudah satu paket dengan aspal yang ada di dalam kawasan wisata Dam Bili-bili. Dari PU sudah ada zonasi untuk peruntungan wisata, salah satunya adalah wisata Dam Bili-bili”.(hasil wawancara peneliti dengan Ibu Riani Djamaluddin, S.T., M.T).

2. Peran Lembaga Swadaya Masyarakat

Perumusan gagasan dalam bentuk perencanaan yang dapat mencerminkan kebutuhan nyata masyarakat tidak akan terwujud tanpa adanya campur tangan fasilitator dalam hal ini adalah LSM. Masyarakat pada lokasi penelitian yang terdiri dari masyarakat golongan ekonomi menengah ke bawah pada umumnya tidak mempunyai kemampuan merumuskan gagasan dalam bentuk proposal. Peran fasilitator sebagai pendamping masyarakat menjadi sedemikian penting dalam mengidentifikasi potensi, hambatan, permasalahan dan keunggulan yang dimiliki masyarakat. Selain itu juga mampu membangkitkan semangat dan memberikan alur dalam kesempatan masyarakat untuk berperan serta. Lembaga Swadaya Masyarakat YPL terdiri dari beberapa orang (penduduk asli) yang dipercaya oleh masyarakat untuk membawa kawasan wisata ini hingga dikenal publik karena sejak tahun 1988, LSM sekaligus pengelola bekerja bersama masyarakat menciptakan area wisata Dam Bili-bili berbentuk swadaya hingga seiring berjalannya tahun, barulah diperhatikan oleh Pemda Gowa. Berikut adalah hasil kerja LSM sebagai pendamping masyarakat untuk memfasilitasi segala yang diperlukan dalam menunjang pengembangan kawasan wisata Dam Bili-bili sebagai sumber pendapatan (ekowisata) dan sebagai kawasan wisata, yakni :

- a. Mulai dari proses perencanaan, pembangunan dan pengembangan kawasan wisata Dam Bili-bili, lahir karena upaya dari swadaya masyarakat. Hingga sampai saat ini dikenal oleh publik, berkembang dan dipadati oleh banyak pengunjung (wisatawan) khususnya hari sabtu dan minggu.

- b. Bekerja bersama masyarakat untuk membuat *paving blok* .
- c. Lembaga swadaya masyarakat YPL Kelurahan Bontoparang mewakili masyarakat lokal mempresentasikan kawasan pariwisata Dam Bili-bili ke parlemen Jepang dan menyampaikan harapan mereka agar pariwisata di kawasan wisata Dam Bili-bili ini lebih meningkat dan dikenal mendunia.

Dari uraian diatas, peneliti menyimpulkan secara keseluruhan bahwa bentuk peran serta masyarakat dalam mengembangkan Pariwisata di kawasan wisata Dam Bili-bili, yakni :

- a. Masyarakat sebagai pelaku usaha (pemilik sekaligus pengelola) bekerja bersama Lembaga Swadaya Masyarakat Parangloe (LSM YPL) dan dibantu oleh masyarakat setempat serta Bapak RT memiliki kesadaran yang tinggi untuk mandiri, berinisiatif dan berinovasi sendiri membangun dan mengembangkan kawasan wisata Dam Bili-bili sejak awal pembangunannya mulai tahun 1998 hingga saat ini dan sudah mengalami 3 tahapan perubahan pembangunan, mulai dari balai-balai kecil, kemudian menjadi pondok beratapkan rumbia, dan tahap akhir yaitu lesehan beroanging wisata Dam Bili-bili yang setiap lesehannya memiliki keunikan tersendiri.
- b. Dari segi konservasi atau pelestarian lingkungan, masyarakat setempat saling menjaga pemeliharaan sarana dan prasarana dalam area wisata, yang ditunjukkan dengan bentuk kegiatan gotong-royong dan diskusi terbuka. Akan tetapi, lahan yang ada di bagian depan masih dalam proses perencanaan oleh Pemda Gowa dan instansi terkait untuk memperluas

kawasan wisata Dam Bili-bili dan membangun beberapa fasilitas diantaranya perluasan lahan parkir dan penambahan ekowisata, penataan lesehan beroanging agar terlihat lebih rapi serta perbaikan sarana dan prasarana yang sudah rusak di dalam kawasan wisata Dam Bili-bili.

- c. Dari segi perkembangan kesejahteraan masyarakat, mayoritas masyarakat setempat bekerja sebagai nelayan dan petani. Kemudian hasil pancingannya itulah yang kemudian oleh masyarakat diolah menjadi menu makanan khas daerah setempat dan ada juga beberapa masyarakat yang menjual ikan hasil tangkapannya dalam keadaan segar di pinggiran jalan. Kesejahteraan masyarakat dari segi ekonomi berkembang dari tahun ke tahun sejak lesehan beroanging di kawasan wisata ini muncul. Hal ini dilihat dari banyaknya pengunjung yang mendatangi kawasan wisata ini setiap musim kemarau ataupun musim hujan. Masyarakat sebagai pelaku usaha (pemilik dan pengelola) mayoritas tidak pernah menyentuh bangku pendidikan formal, namun mereka dapat berinisiatif sendiri dan bekerjasama untuk mendapatkan penghasilan dengan memanfaatkan kawasan waduk Bili-bili dan itulah yang menjadi salah satu daya tarik wisatawan yang berkunjung ke kawasan ini.
- d. Dari segi pengembangan atraksi wisatanya, disediakan perahu wisata bagi pengunjung yang ingin berkeliling dengan tarif Rp. 20.000/orang memuat hanya 5 orang saja. Pemda Gowa dan instansi terkait telah merencanakan pembuatan kolam renang dan *outbond* dengan memanfaatkan keindahan dan suasana waduk Dam Bili-bili.

Meskipun demikian, hasil wawancara dengan responden kebanyakan menunjukkan sikap masyarakat yang menunggu arahan dari Pemerintah Daerah dan instansi terkait yakni Dinas Kebudayaan dan Pariwisata Gowa dikarenakan meskipun masyarakat sebagai pelaku usaha telah mandiri, tetap saja perlu adanya sosialisasi atau pengarahan agar pengembangan kawasan wisata Dam Bili-bili dapat dinamis dan lebih berkembang lagi.



Tabel 9
Tabulasi Silang Bentuk-Bentuk Peran Serta Masyarakat Dalam Mengembangkan Kawasan Wisata Dam Bili-Bili


No	Bentuk peran serta	Kajian teori peran serta masyarakat dalam mengembangkan kawasan wisata	Bentuk Peran Serta Masyarakat			
			Peran serta masyarakat (penduduk asli)	Peran serta Lembaga Swadaya masyarakat (LSM YPL)	Peran serta Pemerintah Daerah (Pemda Gowa)	Bentuk kegiatan
1.	Aspek perencanaan	Perencanaan adalah kegiatan kolektif yang harus melibatkan seluruh masyarakat baik secara langsung maupun tidak langsung. (Robinson Tarigan, 2003:5)	Masyarakat sebagai pelaku usaha dan masyarakat yang bermukim di sekitar kawasan wisata difasilitasi untuk menghadiri rapat atau musyawarah bersama, baik yang diselenggarakan di dalam kawasan wisata atau di Kelurahan Bontoparang, diskusi terbuka bersama.	LSM YPL Mewakili masyarakat menyampaikan segala aspirasi masyarakat sebagai pelaku usaha dalam rapat atau musyawarah dan harapan agar kawasan wisata Dam Bili-bili yang dikelola oleh masyarakat dapat terlaksana dengan baik.	Memfasilitasi masyarakat sebagai mitra dan pembuatan surat dengan persetujuan Pemda Gowa dalam hal ini sebagai pemilik wilayah. Pemda Gowa dan instansi terkait merencanakan sarana dan prasarana penunjang kawasan wisata Dam Bili-bili yang dimana Perda sudah diterbitkan.	- Para aktifis LSM YPL bersama dengan RT setempat mewakili masyarakat untuk ikut dalam kegiatan musyawarah yang diselenggarakan di Kelurahan Bontoparang - para aktifis LSM YPL mewakili masyarakat untuk mempresentasikan kawasan wisata Dam Bili-bili ke kancah nasional dan atau internasional
2.	Aspek pembangunan	Pembangunan masyarakat merupakan suatu proses dimana usaha atau potensi yang dimiliki masyarakat	Masyarakat bersama dengan LSM YPL bekerja bersama membangun area	Memfasilitasi masyarakat sebagai pendamping masyarakat	Pemda gowa akan membangun lahan parkir dan penataan kawasan Dam Bili-bili	- Pembangunan yang telah dilakukan seperti pembuatan <i>paving blok</i> , lahan parkir setiap

		diintegrasikan dengan sumber daya yang dimiliki pemerintah, untuk memperbaiki kondisi ekonomi juga untuk memberdayakan masyarakat agar mampu memberikan kontribusi secara penuh. (Luz A. Einsiedel, 1968:7)	wisata dengan modal yang diperoleh dari dana pribadi masyarakat, adapun sebagian sarana dan prasarana yang terbangun seperti akses jalan, gerbang masuk dan bangunan mushollah merupakan sumbangan dari pemerintah setempat.		agar terlihat lebih rapih setelah proyek kawasan wisata malino <i>beautiful</i> selesai.	lesehan, wc yang disewakan khusus pengunjung (wisatawan), aktraksi wisata seperti bebek dan perahu wisata milik masyarakat. - Pemda Gowa membangun pintu gerbang masuk kawasan wisata Dam Bili-bili dengan tarif Rp.3000/orang, wc umum, dan Lesehan Paraikatte yang dibantu oleh Pariwisata Gowa dan Dinas Pemberdayaan Perempuan.
3.	Aspek pengembangan dan pemberdayaan masyarakat lokal	- Munasef (1995:1) mengatakan bahwa pengembangan pariwisata merupakan segala kegiatan dan usaha yang terkoordinasi untuk menarik wisatawan menyediakan semua saran dan prasarana, barang dan jasa, fasilitas yang diperlukan	Hadir dan ikut andil dalam kegiatan yang diadakan di dalam kawasan wisata Dam Bili-bili, baik yang diselenggarakan oleh ketua RT bersama dengan LSM YPL maupun yang	Memfasilitasi masyarakat sebagai pendamping masyarakat	-sosialisasi kepariwisataan bersama masyarakat setempat dengan memperkenalkan konsep sadar wisata dan sapta pesona.	-pengembangan kawasan wisata seperti : peran Pemda Gowa dalam hal ini adalah Dinas Pariwisata untuk memberikan sosialisasi/pengarahan/i lmu guna meningkatkan pengetahuan dan

		<p>guna melayani kebutuhan wisatawan.</p> <p>- Yoeti (1990:285) terdapat 3 faktor yang dapat menentukan keberhasilan pengembangan pariwisata sebagai suatu industri, ketiga faktor tersebut adalah :</p> <p>tersedianya obyek aktraksi wisata, adanya fasilitas aksesibilitas, dan bernilai untuk dikunjungi dan dilihat.</p> <p>- Menurut Sunaryo (2013:129), pembangunan pariwisata merupakan suatu proses perubahan pokok yang dilakukan oleh manusia secara terencana pada suatu kondisi kepariwisataan tertentu yang dinilai kurang baik, yang diarahkan menuju ke suatu kondisi kepariwisataan tertentu yang dianggap lebih baik atau diinginkan.</p>	<p>diselenggarakan oleh Kelurahan Bontoparang dengan konsep sadar wisata dan Sapta Pesona.</p> <p>- Masyarakat harus memelihara dan menjaga perencanaan tersebut dengan tidak merusak dari standar yang sudah disepakati bersama dan tentunya tidak keluar dari kebijakan-kebijakan yang telah disetujui oleh pihak desa maupun masyarakat secara keseluruhan.</p>		<p>keterampilan masyarakat.</p> <p>-pengembangan objek dan aktraksi wisata, seperti : masyarakat setempat adalah pemilik sekaligus pengelola, bekerja bersama dengan LSM YPL membuat area wisata dengan memanfaatkan ikan nila untuk diolah menjadi menu makanan ala khas Bugis-Makassar itulah yang menjadi daya tarik wisatawan saat berkunjung di kawasan wisata Dam Bili-bili</p> <p>- pengembangan sarana dan prasarana, meliputi : keunikan setiap pondok yang berbeda dari satu pondok ke pondok lainnya sesuai dengan inisiatif masyarakat yang menjadi</p>
--	--	---	--	--	---

						pemiliknya yang berhadapan langsung dengan waduk Bili-bili, serta memposisikan Pemda Gowa sebagai mitra masyarakat.
--	--	--	--	--	--	---

Sumber : Survey Primer, 2017



F. Analisis Model Pengembangan Pariwisata Berbasis Masyarakat di Kawasan Wisata Dam Bili-bili

Pariwisata berbasis masyarakat merupakan suatu bentuk pariwisata yang bertumpu pada masyarakat lokal, baik pada obyek yang menjadi daya tarik, panorama alamnya, maupun budayanya, sehingga mempunyai peluang untuk dijadikan komoditi bagi wisatawan dan apa yang dihasilkan oleh kegiatan tersebut akan dapat dinikmati oleh masyarakat secara langsung. Peran aktif masyarakat sangat menentukan dalam kelangsungan kegiatan pariwisata. (Soebagyo, 1991 dalam Puspar UGM, 1999).

Dengan mendasarkan pada pemahaman diatas, maka model pengembangan yang digunakan dalam pengembangan pariwisata berbasis masyarakat di kawasan wisata Dam Bili-bili Kelurahan Bontoparang Kecamatan Parangloe adalah model pengembangan yang bertumpu pada masyarakat lokal yang posisinya sebagai pelaku usaha pemilik dan juga pengelola kawasan wisata Dam Bili-bili. Dalam model ini, masyarakat bukan lagi sebagai objek, melainkan juga sebagai subjek yang berperan aktif mulai dari tahapan perencanaan, pembangunan, dan pengembangan kawasan pariwisata serta pemberdayaan masyarakatnya.

Berikut ini adalah visualisasi tahapan pengembangan kawasan pariwisata Dam Bili-bili pada masa awal terbentuknya sampai sekarang ini:

- 1) Bentuk kawasan pariwisata yang telah mengalami banyak perubahan dari dahulu sampai sekarang dalam proses pengembangannya

Gambar 11.
Perkembangan Bentuk Kawasan



Sumber : Dokumentasi Pribadi, Tahun 2005



Sumber : Data Primer, Tahun 2017

Sumber : Data Primer, Tahun 2017

Gambar 12.
Perkembangan Sarana Gerbang Masuk

Pe
ke
ga

sarana gerbang masuk/loket karcis kawasan wisata Dam Bili-bili yang merupakan salah satu sarana yang dibangun oleh Pemda Gowa



Sumber : Dokumentasi Pribadi, Tahun 2005



Sumber : Data Primer, Tahun 2017

UNIVERSITAS ISLAM NEGERI

ALAUDDIN

3) Perkembangan prasarana kawasan wisata Dam Bili-bili

Gambar 14
Perkembangan Parasarana



Sumber : Dokumentasi pribadi, Tahun 2005




Sumber : Data Primer, Tahun 2017



Sumber : Data Primer, Tahun 2017

4) Perkembangan kawasan Dam Bili-bili ditinjau dari kondisi fisik bangunan

Gambar 15
Perkembangan Kondisi Fisik Bangunan



Sumber : Dokumentasi Pribadi, Tahun 2005



Sumber : Data Primer, Tahun 2017

Gambar 16 Tahapan Perkembangan Kawasan Wisata Dam Bili-bili dari tahun 1998 sampai sekarang



Keterangan :

- Pada tahun 2006, terjadi longsor di Gunung Bawakaraeng yang berdampak pada kondisi kawasan wisata Dam Bili-bili sehingga membuat airnya tampak berwarna kecokelatan akibat lumpur sehingga pengunjung kurang menikmati,
- Pada akhir tahun 2011, aktraksi wisata yaitu kolam ikan tidak terpakai lagi dikarenakan memanfaatkan air yang ada di waduk Dam Bili-bili, yang tidak tentu airnya kadang surut kadang juga naik, sehingga membuat ikan tidak dapat bertahan hidup,
- Masyarakat setempat memanfaatkan kawasan wisata lesehan beroanging di Dam Bili-bili untuk menjual hasil tangkapannya di pinggir jalan sekaligus mempromosikan area wisata ini dengan menjual menu makanan khas Bugis-Makassar di dalam kawasan wisata Dam Bili-bili.

Berdasarkan hasil analisis sebelumnya maka dapat dirumuskan model pengembangan kawasan wisata Dam Bili-bili di Kecamatan Parangloe berdasarkan bentuk peran serta masyarakat terkait dengan pembangunan masyarakat yang mengacu pada model pembangunan masyarakat oleh Jack Rothman (1974) dan Trompman, dapat dilakukan melalui 3 (tiga) model sebagai berikut:

Tabel 10
Indikator Model Pengembangan Pariwisata Berbasis Masyarakat Di Kawasan Wisata Dam Bili-Bili

No	Kategori	Model Pengembangan Masyarakat Lokal	Model Perencanaan Sosial	Model Aksi Sosial
1	Tujuan tindakan terhadap masyarakat lokal	<p>-Kemandirian masyarakat sebagai pelaku usaha pemilik sekaligus sebagai pengelola kawasan wisata Dam Bili-bili dalam upaya pembangunan dan pengembangan kawasan wisata mulai dari awal terbentuk sampai sekarang ini.</p> <p>-Pengambilan keputusan berlandaskan atas kepentingan masyarakat sebagai pelaku usaha</p>	Pemecahan masalah dengan memperhatikan masalah yang penting yang ada pada masyarakat dalam mengelola kawasan pariwisata.	- Dalam kegiatan musyawarah atau rapat di Kelurahan Bontoparang ataupun didalam kawasan wisata Dam Bili-bili yang diketuai oleh Bapak RT, selalu mendahulukan masyarakat setempat dengan menghadirkan anggota LSM YPL sebagai pendamping masyarakat.
2	Struktur komunitas dan kondisi permasalahan	Masyarakat setempat sebagai pelaku usaha (pemilik sekaligus pengelola lesehan beroanging di dalam kawasan wisata Dam Bili-bili)	Memberikan sosialisasi/pengarahan/ilmu kepada masyarakat sebagai pelaku usaha dalam mengelola kawasan wisata Dam Bili-bili	- Belum dilaksanakannya kegiatan sosialisasi oleh Dinas Pariwisata dalam kurun waktu 5 tahun terakhir, hanya saja Ketua RT yang memberikan sosialisasi selama ini
		Aktifis dan anggota Lembaga Swadaya Masyarakat YPL sebagai pendamping masyarakat	Menyampaikan keluhan masyarakat kepada Pemda Gowa dan Dinas terkait tentang sarana dan prasarana didalam kawasan wisata Dam Bili-bili untuk segera diperbaiki	- masyarakat ingin agar lahan parkir diperluas dan penataan dalam kawasan wisata Dam Bili-bili dirapikan.
		Pemda Gowa dan Dinas	Memprioritaskan perbaikan sarana	-Pemda Gowa telah membangun

		Kebudayaan dan Pariwisata Gowa sebagai mitra masyarakat	dan prasarana setelah mengadakan rapat dengan masyarakat ataupun perwakilan dari LSM YPL	gerbang masuk kawasan wisata Dam Bili-bili, wc umum, dan Lesehan Paraikatte yang dibantu oleh Pariwisata Gowa dan Dinas Pemberdayaan Perempuan. Dan menyangkut perluasan lahan parkir dan penataan, Perdana telah keluar namun belum terlaksana sedemikian rupa dikarenakan Pemda Gowa memfokuskan untuk menyelesaikan “Malino Beautiful” terlebih dahulu.
3	Karakteristik taktik dan perubahan dasar	- Rata-rata masyarakat yang menjadi pengelola tidak bersekolah, namun mereka memiliki inisiatif sendiri untuk membangun kawasan wisata lesehan Beroanging di Dam Bili-bili dan menjadikannya kawasan ekowisata sebagai sumber pendapatan.	- Dari timbulnya inisiatif masyarakat yang dibantu oleh para aktifis LSM YPL, maka direncanakanlah pembangunan lesehan Beroanging bermodalkan dari masyarakat sebagai pelaku usaha.	- aksi yang dilakukan dalam tahapan pembangunan sudah ada 3 tahapan, yakni balai-balai kecil kemudian pondok beratapkan rumbia, kemudian menjadi lesehan Beroanging saat ini. - Keunikan dari wisata ini adalah bangunan setiap lesehan yang berbeda dengan yang lainnya disesuaikan oleh keinginan pelaku usaha sebagai pengelola.
4	Peran masyarakat yang paling menonjol	Dalam mengembangkan masyarakat lokal, peran yang paling menonjol yakni dari anggota LSM YPL dan dibantu	Melaksanakan program-program terkait pengembangan masyarakat lokal	- Peran para aktifis sangat besar dalam Kawasan Pariwisata Dam Bili-bili. Itulah swadaya. Program yang telah dilaksanakan oleh para

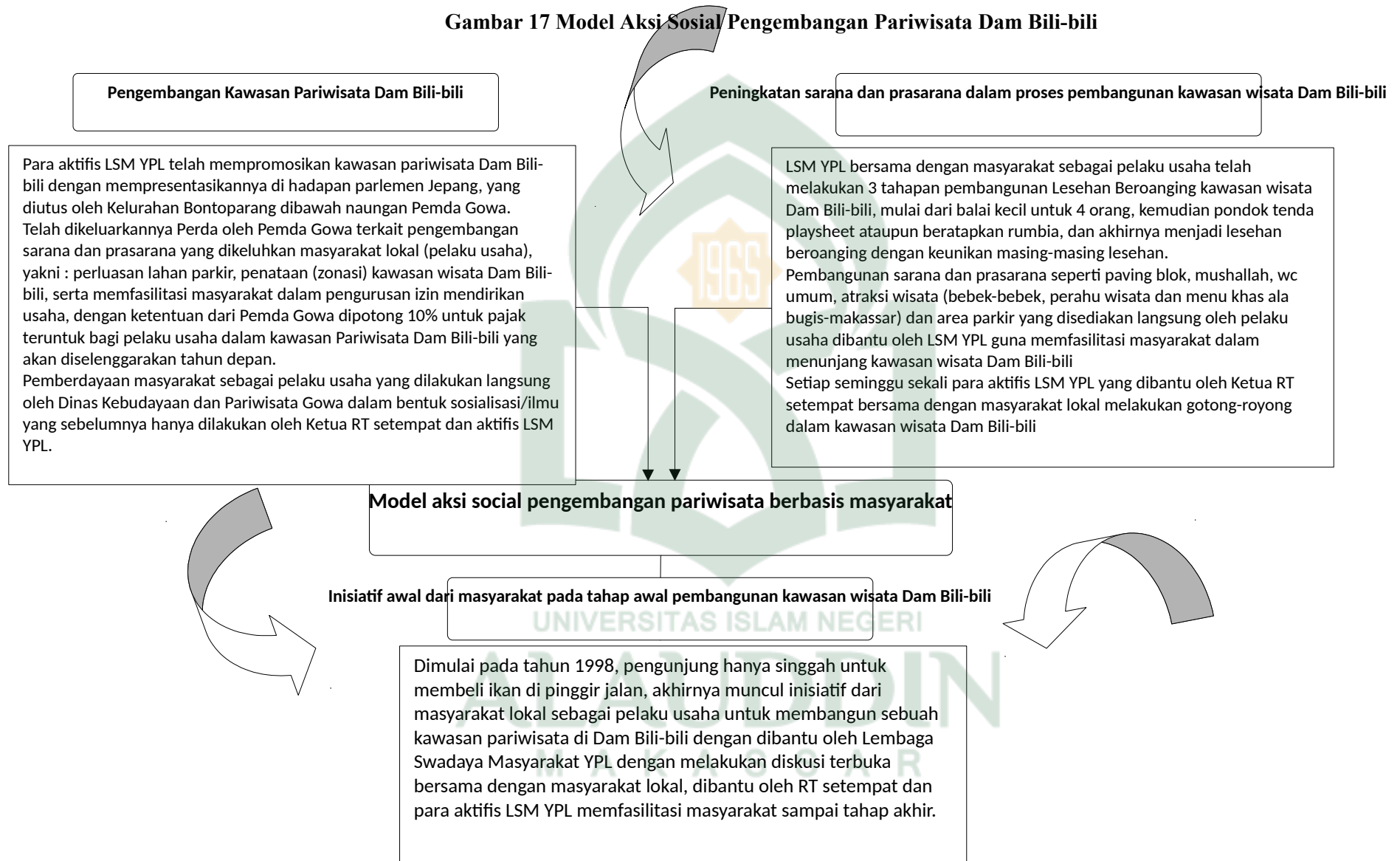
		oleh Ketua RT.		aktifis bersama dengan Ketua RT dan masyarakat lokal adalah gotong-royong dalam pembuatan <i>paving blok</i> dan perbaikan lahan parkir setiap lesehan, serta berbagai aktraksi wisata. - Pemda Gowa diposisikan sebagai mitra dari masyarakat sebagai pelaku usaha.
5	Pemanfaatan Pemberdayaan ekonomi masyarakat lokal	Mengembangkan kapasitas masyarakat untuk mengambil keputusan bersama; serta membangkitkan rasa percaya diri akan kemampuan masing-masing anggota masyarakat.	Masyarakat menawarkan dan mencari tahu kepada pengunjung tentang apa yang mereka butuhkan apakah ingin menikmati hidangan atau ingin mencoba atraksi wisata yang ditawarkan.	Masyarakat sebagai pelaku usaha tidak merasa canggung dalam mempromosikan dan menjual dagangannya berupa menu makanan khas Bugis-Makassar. mereka ramah dengan para pengunjung yang datang karena mereka sudah terbiasa dan belajar dari pengalaman.

Sumber : Data Primer, Tahun 2017

Mengacu pada 3 (tiga) model di atas, yang menjadi acuan model dalam pengembangan kawasan pariwisata berbasis masyarakat di kawasan wisata Dam Bili-bili Kelurahan Bontoparang Kecamatan Parangloe Kabupaten Gowa yakni model aksi sosial, karena bentuk peran serta Lembaga Swadaya Masyarakat (LSM YPL) bersama dengan masyarakat lokal dalam mengembangkan kawasan wisata sangat signifikan, LSM YPL sebagai pendamping masyarakat yang memfasilitasi masyarakat dalam menunjang pengembangan sarana dan prasarana serta sebagai jembatan keinginan pelaku usaha ke Pemda Gowa dan Dinas terkait.

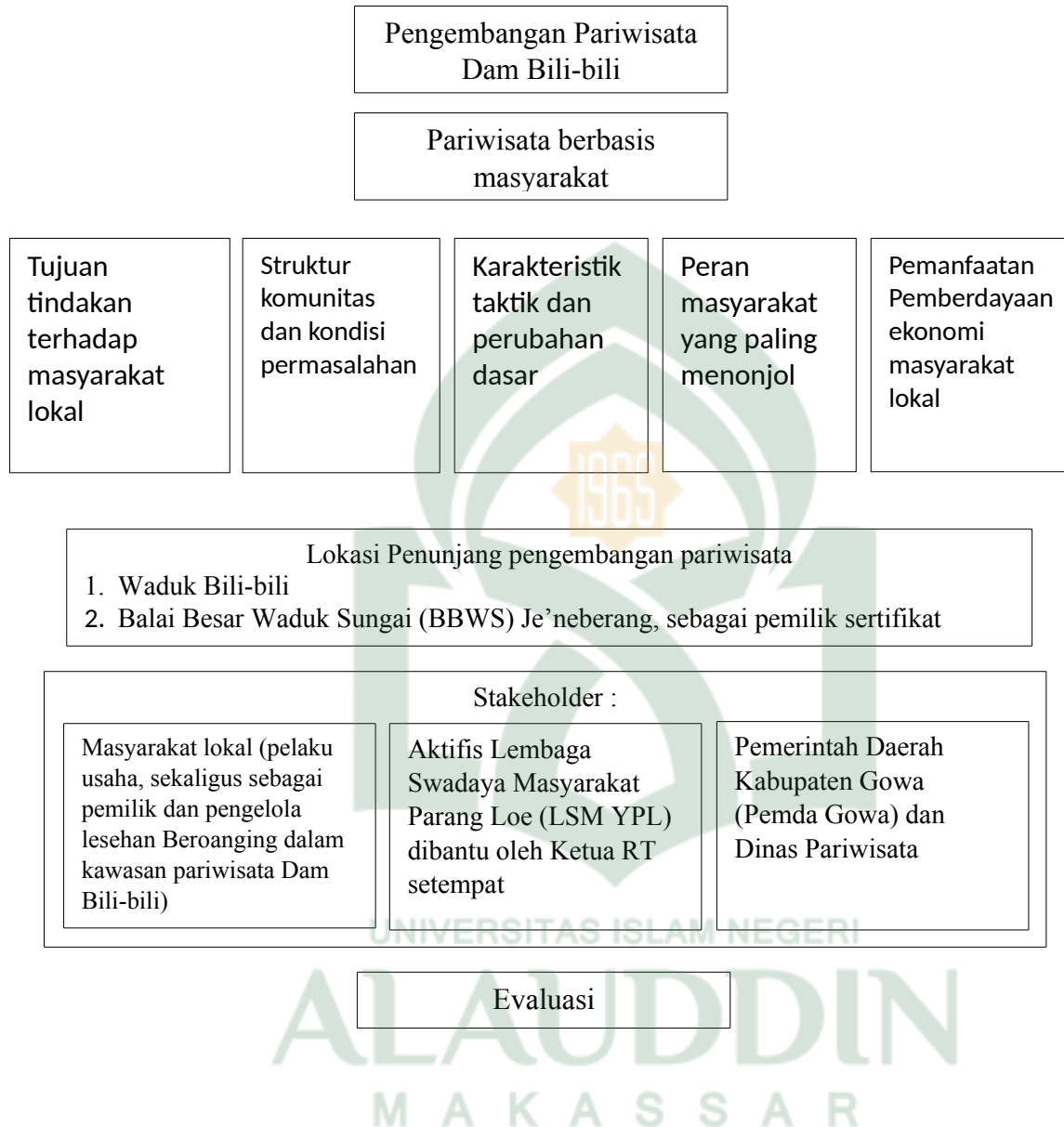
Model aksi sosial (*sosial action approach*) menurut Jack Rothman (1974:27-35) ini menekankan betapa pentingnya penanganan secara terorganisasi, terarah dan sistematis. Juga meningkatkan kebutuhan yang memadai bagi masyarakat yang lebih luas dalam rangka meningkatkan sumber atau perlakuan yang lebih sesuai dengan keadilan sosial dan nilai-nilai demokratisasi. Dalam pengembangan kawasan pariwisata Dam Bili-bili secara keseluruhan berdasar pada inisiatif dan kreasi masyarakat sebagai pelaku usaha, pemilik sekaligus pengelola lesehan beroanging kawasan wisata Dam Bili-bili yang dapat dilihat dari bentuk tiap lesehan yang memiliki keunikan tersendiri. LSM YPL memegang peranan penting mendampingi masyarakat mulai dari tahap perencanaan, pembangunan, sampai dengan pengembangan dan pemberdayaan masyarakat sebagai pelaku usaha. Aktifis LSM YPL menjadi jembatan keinginan pelaku usaha (pemilik dan pengelola) kepada Pemda Gowa.

Gambar 17 Model Aksi Sosial Pengembangan Pariwisata Dam Bili-bili



Dapat disimpulkan bahwa model pengembangan pariwisata berbasis masyarakat di kawasan wisata Dam Bili-bili Kecamatan Parang Loe Kabupaten Gowa ini lebih memfokuskan atas kepentingan masyarakat lokal yang menjadi pelaku usaha juga sebagai pemilik sekaligus pengelola lesehan Beroanging dalam kawasan wisata Dam Bili-bili. Yang dalam proses perencanaan, pembangunan sampai berkembangnya kawasan wisata ini dibantu oleh Lembaga Swadaya Masyarakat Parangloe (LSM YPL) dan oleh Ketua RT setempat. Dalam memberdayakan masyarakat sebagai pelaku usaha dalam kawasan pariwisata ini, Ketua RT setempat mengadakan diskusi terbuka dalam memberikan pengarahan dan memfasilitasi masyarakat dalam penyediaan sarana dan prasarananya, dalam hal ini seluruh kegiatan dibantu oleh aktifis LSM YPL. Mereka ingin menciptakan kawasan pariwisata ini sebagai kawasan berswadaya, dengan memperhatikan keinginan dan hak masyarakat sebagai pelaku usaha dan Pemda Gowa dalam hal ini adalah sebagai mitra masyarakat. Berikut adalah tahapan model aksi sosial pengembangan pariwisata di kawasan wisata Dam Bili-bili berbasis masyarakat dengan menggabungkan beberapa kategori model menurut Jack Rothman seperti pada bagan di bawah ini:

Gambar 18 Tahapan Model Aksi Sosial Pengembangan Pariwisata Berbasis Masyarakat Di Kawasan Wisata Dam Bili-Bili



BAB V

PENUTUP

A. Kesimpulan

Berdasarkan pada analisis dan pembahasan mengenai Pengembangan Pariwisata Dam Bili-bili Berbasis Masyarakat di Kecamatan Parangloe Kabupaten Gowa, maka dapat disimpulkan bahwa :

1. Masyarakat lokal memegang peranan penting yang dirangkum dalam 3 aspek yaitu, aspek perencanaan, aspek pembangunan, aspek pengembangan dan pemberdayaan masyarakat lokal;
 - a. Pada aspek perencanaan, masyarakat sebagai pelaku usaha dan masyarakat yang bermukim di sekitar kawasan wisata difasilitasi untuk menghadiri rapat atau musyawarah bersama, baik yang diselenggarakan di dalam kawasan wisata atau di Kelurahan Bontoparang, dalam bentuk diskusi bersama secara terbuka.
 - b. Pada aspek pembangunan, masyarakat bersama dengan LSM YPL bekerja sama membangun area wisata dengan modal yang diperoleh dari dana pribadi masyarakat, adapun sebagian sarana dan prasarana yang terbangun seperti akses jalan, gerbang masuk dan bangunan mushollah merupakan sumbangan dari pemerintah setempat. Dengan fasilitas tersebut, masyarakat dapat mengelola kawasan wisata tersebut dengan memanfaatkan potensi yang ada.
 - c. Sedangkan pada aspek pengembangan dan pemberdayaan masyarakat lokal, masyarakat secara intensif hadir dan ikut andil dalam kegiatan

yang diadakan di dalam kawasan wisata Dam Bili-bili, baik yang diselenggarakan oleh pemerintah setempat maupun yang diselenggarakan oleh masyarakat itu sendiri dengan konsep sadar wisata dan Sapta Pesona serta tidak keluar dari kebijakan-kebijakan yang telah ditetapkan oleh pemerintah maupun masyarakat.

2. Berdasarkan hasil analisis sebelumnya maka dapat dirumuskan model pengembangan kawasan wisata Dam Bili-bili di Kecamatan Parangloe Kabupaten Gowa, yang mengacu pada model pembangunan masyarakat oleh Jack Rothman (1974:27-35) yaitu model pengembangan masyarakat lokal, model perencanaan sosial, dan model aksi sosial. dan yang menjadi acuan model dalam pengembangan kawasan pariwisata berbasis masyarakat di kawasan wisata Dam Bili-bili yakni model aksi sosial, karena peran Lembaga Swadaya Masyarakat (LSM YPL) bersama dengan masyarakat lokal dalam mengembangkan kawasan wisata cukup signifikan, LSM YPL sebagai pendamping masyarakat yang mawadahi masyarakat dalam menunjang kebutuhan-kebutuhan pengembangan sarana dan prasarana serta menjadi penghubung antara masyarakat dengan pemerintah daerah sebagai mitra masyarakat.

B. Saran

Dengan memperhatikan hasil pembahasan serta kesimpulan, maka peneliti ingin menyarankan beberapa hal mengenai pengembangan pariwisata Dam Bili-

bili berbasis masyarakat di Kecamatan Parangloe Kabupaten Gowa sebagai berikut:

1. Kepada Masyarakat Lokal

- a. Peningkatan jumlah atraksi wisata guna meningkatkan peluang kerja dan pendapatan masyarakat lokal.
- b. Menjaga kelestarian lingkungan sebagai potensi pariwisata di kawasan wisata Dam Bili-bili.

2. Kepada Pemerintah Daerah

- a. Diharapkan dapat mendorong masyarakat untuk dapat menggali dan mengembangkan potensi dan peluang usaha dibidang pariwisata.
- b. Diharapkan dapat membantu memfasilitasi dalam pemenuhan kebutuhan sarana dan prasarana seperti: perluasan lahan parkir, peningkatan ruas jalan, peningkatan fungsi sanitasi yang ramah lingkungan, peningkatan fungsi TPA yang ramah lingkungan serta peningkatan jumlah sarana atraksi wisata seperti: perahu wisata, kolam renang dan pemancingan ikan.

DAFTAR PUSTAKA

Buku

- Abdulsyani, 1987. *Sosiologi Kelompok dan Masalah Ekonomi*. Jakarta: Fajar Agung.
- Abe, 2005. *Perencanaan dan Pembaruan Daerah Partisipatif*. Yogyakarta: Pustaka Jogja Mandiri.
- Conyers Diana. 1994. *Perencanaan Sosial di Dunia Ketiga*. Yogyakarta: UGM Press.
- Goodwin, Santili, 2009. *Community Based Tourism: a success?'*. ICRT Occasional Paper 11. Responsible Tourism
- Hikmat Harry, 2010. *Strategi Pemberdayaan Masyarakat*. Humaniora, Bandung.
- Mathiesson, Waill, 1982. *Tourism, Physical and Social Impact*. New York: Longman Scientific and Technical
- Munasef, 1995. *Manajemen Usaha Pariwisata di Indonesia*. Jakarta: PT. Toko Gunung Agung.
- Murphy, 1985. *Tourism A Community Approach*. London and New York.
- Mahdayani, 2009. *Ekowisata: Panduan Dasar Pelaksanaan*.
- Nugroho, 2011. *Formulasi, Implementasi dan Evaluasi*. Jakarta: PT. Elex Media Komputindo.
- Pendit, 2003. *Ilmu Pariwisata Sebuah Pengantar Perdana*. Jakarta: Pradnya Paramita
- Pendit, 2006. *Ilmu Pariwisata (Sebuah Pengantar Perdana)*. Jakarta: Pradnya Paramita
- Pantin, Francis. 2005. *Community Based Sustainable Tourism*. UK: UWISEDU
- Prasiasa, 2012. *Destinasi Pariwisata Berbasis Masyarakat*. Jakarta: Salemba Humanika
- Roucek, Waren, 1984. *Pengantar Sosiologi*. Jakarta: PT Raja Grafindo Persada
- Surbakti, 1984. *Memahami Ilmu Politik*. Jakarta: Gramedia.
- Spillance, 1985. *Ekonomi Pariwisata, Sejarah Dan Prospeknya*. Kanisius.

- Soebagyo, 1991. *Statistik Induktif*. Yogyakarta: Penerbit BPFE.
- Schubeler 1996. *Participation and Partnership in Urban Infrastructure Management*. Washington DC: The World Bank.
- Suwantoro, 1997. *Dasar-Dasar Pariwisata*. Yogyakarta: PT. Gramedia.
- Wijaya, 2003. *Metode Statistika Untuk Bisnis dan Ekonomi*. Jakarta: PT. Gramedia Pustaka Utama.
- Suyitno, 2001. *Perencanaan Wisata, Tour Planning*, Kanisius.
- Shihab, M.Quraish, 2002. *Tafsir Al-Misbah, Pesan, Kesan dan Keserasian Al-Qur'an*, Vol.15. Jakarta: Lentera Hati
- Suansri, 2003. *Community Based Tourism Handbook*. Thailand: Rest Project.
- Sunaryo 2013. *Kebijakan Pembangunan Destinasi Pariwisata: Konsep dan Aplikasinya di Indonesia*. Yogyakarta: Gava Media.
- Tjokroamidjojo, 1996. *Perencanaan Pembangunan*. Jakarta: PT. Gunung Agung Jakarta
- Tarigan Robinson, 2003. *Perencanaan Pembangunan Wilayah*. Jakarta: PT. Bumi Aksara
- Wahab Saleh, 2001. *Manajemen Kepariwisata*. Jakarta: Pradinya
- Yoeti, 1985. *Budaya Tradisional yang Nyaris Punah*. Jakarta: Departemen Pendidikan dan Kebudayaan
- Yoeti 1990. *Ilmu Pariwisata Sebuah Pengantar Perdana*. Jakarta: Pradnya Paramita
- Yudohusodo, 1991. *Rumah Untuk Seluruh Rakyat*. Jakarta: Yayasan Padamu Negeri.
- Yoeti, 2008. *Perencanaan dan Pengembangan Pariwisata*. Jakarta: Pradaya Paramita.

Skripsi/Tesis/Jurnal

- Dunham Arthur, 1958. *Community Welfare Organization: Principles and Practices*. New York: Thomas Y.Crowell Co.
- Dusseldorp, 1981. *Participation in Planned Development Influenced By Government of Developing Countries Local Level in Rural Areas*. Wageningen University, Wageningen.

- Dusseldorp, 1994. *Planning of Services Centres in Rural Areas of Developing Countries*. International Institute for Land Reclamation and Improvement: Netherlands
- Dianawati, 2004. *Analisis Peran Serta Masyarakat Dalam Keberhasilan Program Community LED Total Sanitation (CLTS)*. [skripsi]. Bogor: Institut Pertanian Bogor
- Damanaik, Weber, 2006. *Perencanaan Ekowisata Dari Teori Ke Aplikasi*. Yogyakarta: PUSPAR UGM dan Andi.
- Demartoto,Sugiarti. 2009. *Pembangunan Pariwisata Berbasis Masyarakat*. Surakarta: Sebelas Maret University Press.
- Einsiedel A.Luz. 1968. *Success and Failure of Some Community Development in Batangas*. University of the Philippines: A Community Development Research Council Batangas.
- Ernawati, 2010. *Analisis Pariwisata-Tingkat Kesiapan Desa Tihingan-Klungkung, Bali Sebagai Tempat Wisata Berbasis Masyarakat*. Fakultas Pariwisata Universitas Udayana, Denpasar, Bali
- Rothman Jack. 1974. *Three Models Of Community Organization Practice*. California: Oxford University Press Publication.
- REST, 1997. *Community-Based Tourism (CBT), Community-Based Ecotourism (CBET), Agrotourism, Eco and Adventure Tourism dan homestay*.
- Slamet, 1993. *Pembangunan Masyarakat Berwawasan Partisipasi*. Surakarta: Sebelas Maret University Press.
- Samsura, 2003. *Perencanaan Partisipatif dan Sosial Masyarakat*. Artikel perencanaan partisipator.
- Tosum, 2000. *Argument For Community Participation in Tourism Development Process* dalam *The Journal of Tourism Studies* 14 (2) pp2-15
- Uphoff, 1977. *Rural Development Participation*. New York: Cornel University RDCCIS.
- United Nations, 1956. *United Nations Security Council Resolution*. Iraq: Development Fund For Iraq.

Data SNI/Data Pemerintah

Badan Pusat Statistik (BPS) Kabupaten Gowa Dalam Angka 2011-2012

Badan Pusat Statistik (BPS) Kabupaten Gowa Dalam Angka 2015

Badan Pusat Statistik (BPS) Kabupaten Gowa Pada Tahun 2012-2016

Dinas Pariwisata Jawa Tengah, 2002. *Bentuk Peran Serta Masyarakat Dalam Pembangunan Pariwisata*, Jawa Tengah.

Laporan Tahunan Kecamatan Parangloe tahun 2016.

Rencana Strategis (RENSTRA) 2010 Dinas Kebudayaan dan Pariwisata Kabupaten Gowa

RTRW Kabupaten Gowa Tahun 2012-2032 Pasal 52 Ayat 4 Tentang Kawasan Peruntukan Pariwisata Kabupaten Gowa

Undang-Undang No. 10 Tahun 2011 Tentang Benda Cagar Budaya.

Undang-Undang Republik Indonesia Nomor 9 Tahun 1990 Tentang Kepariwisata.

Undang-Undang Republik Indonesia Nomor 10 Tahun 2009 Tentang Kepariwisata.

Undang-Undang No. 25 Tahun 2004 Tentang Sistem Perencanaan Pembangunan Nasional.

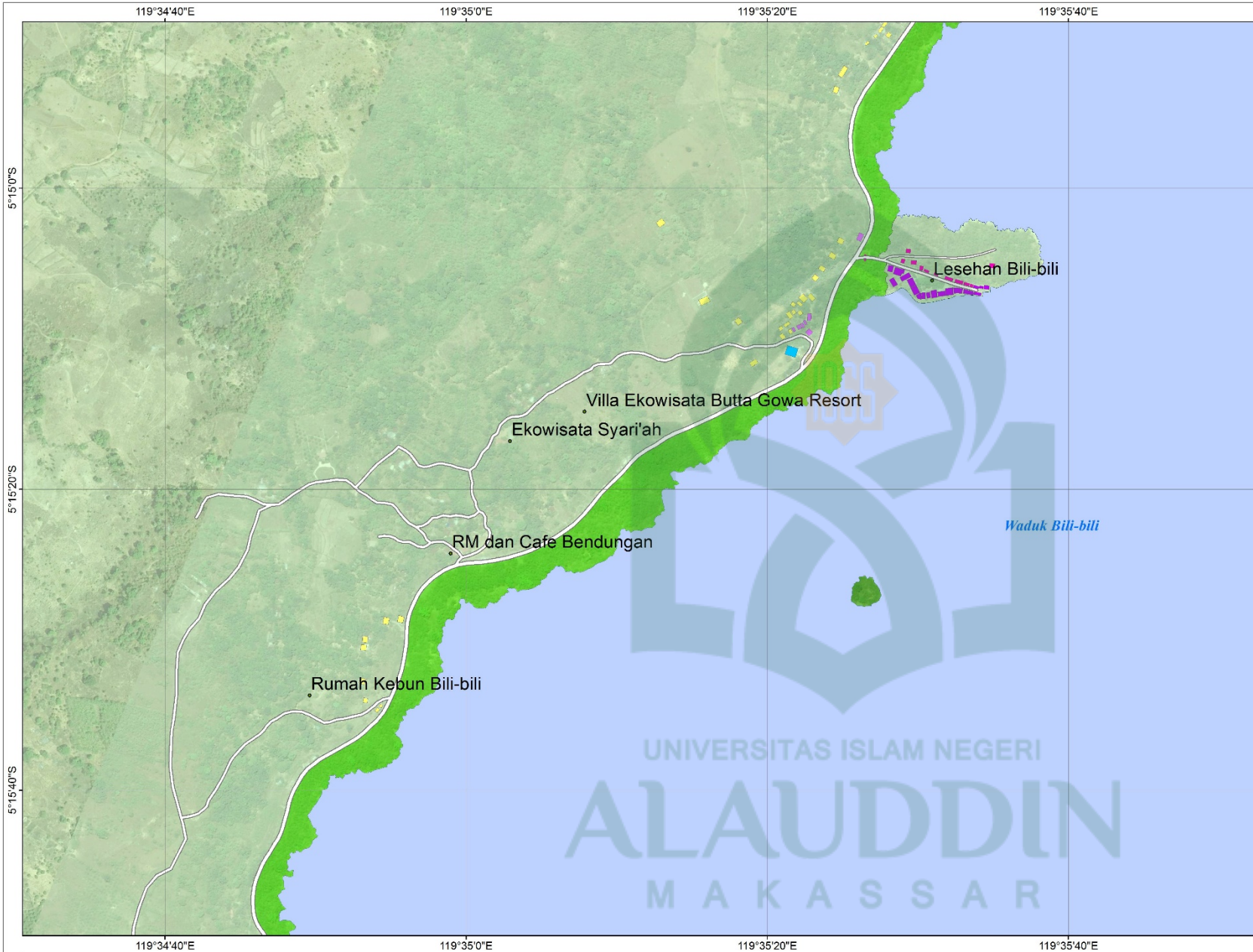
Instruksi Presiden No 9 Tahun 1965 Tentang Instruksi Presiden

Dinas Pariwisata dan Kebudayaan Jawa Tengah Tahun 2002

Sumber Media Online

I Nengah Subadra (2007)

<https://scholar.google.co.id/citations/user=yI6SX2AAAAA/Peran-pemerintah-dalam-pembangunan-pariwisata.html> (diakses tanggal 23 agustus 2017)

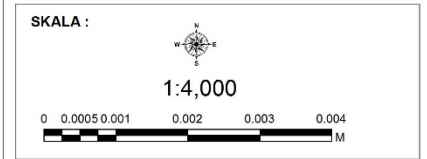
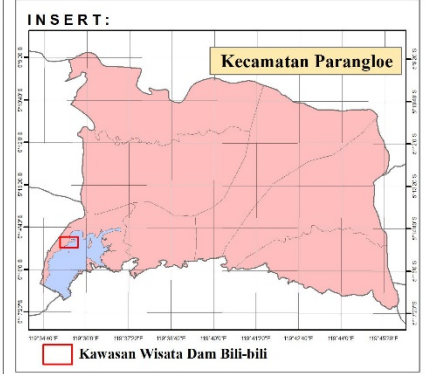



**TEKNIK PERENCANAAN WILAYAH DAN KOTA
 SAINS DAN TEKNOLOGI
 UNIVERSITAS ISLAM NEGERI ALAUDDIN MAKASSAR
 2017**

JUDUL TUGAS AKHIR :
**PENGEMBANGAN KAWASAN WISATA DAM BILI-BILI
 BERBASIS MASYARAKAT
 DI KEC. PARANG LOE KAB. GOWA**

JUDUL GAMBAR :
PETA TUTUPAN LAHAN

LEGENDA :		KETERANGAN :	
Titik Wisata	Fasilitas Penunjang	Lesehan/Talipar Waduk	Waduk
Jalan	Pemukiman	Waring	
Hutan			
Ladang			
Zona Hijau			
Danau			



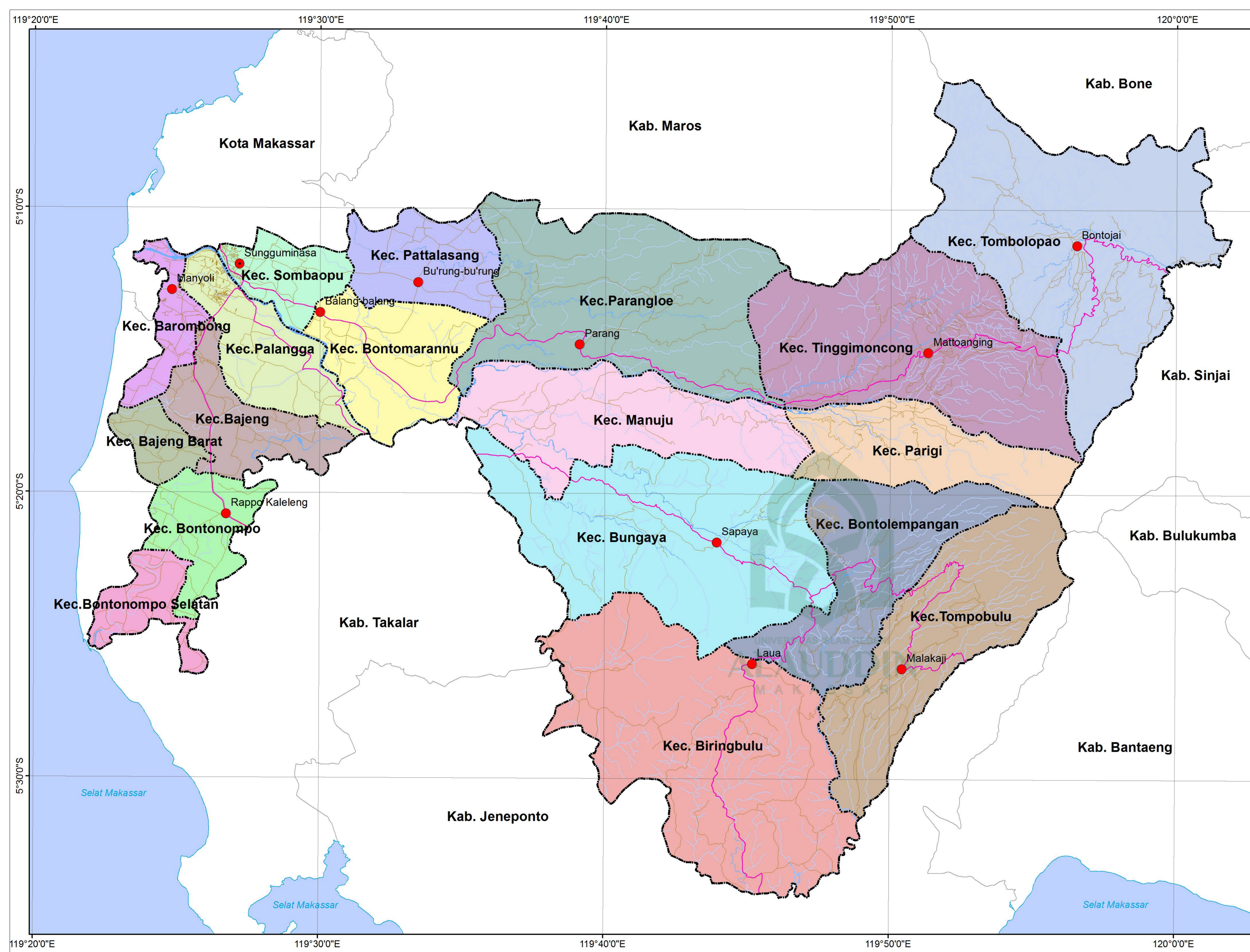
NAMA DOSEN PEMBIMBING:
**Ir. Rudi Latief, M.Si
 Risma Handayani, S.IP., M.Si**

NAMA MAHASISWA :
ZULKIFLI (60800112114)

SUMBER PETA :
**SP2010_Badan Pusat Statistik
 Citra Satelit Tahun 2014**

KAWASAN WISATA DAM BILI-BILI

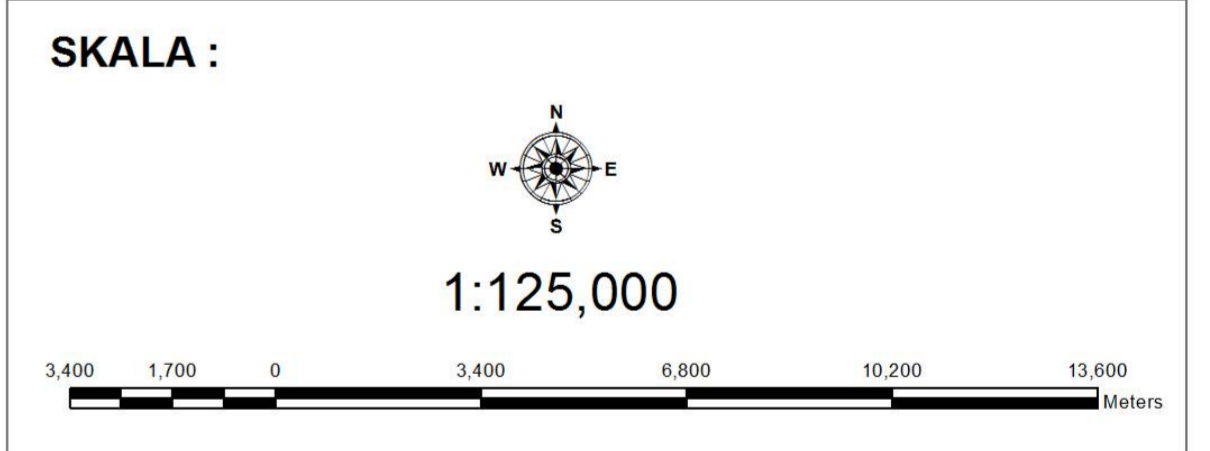
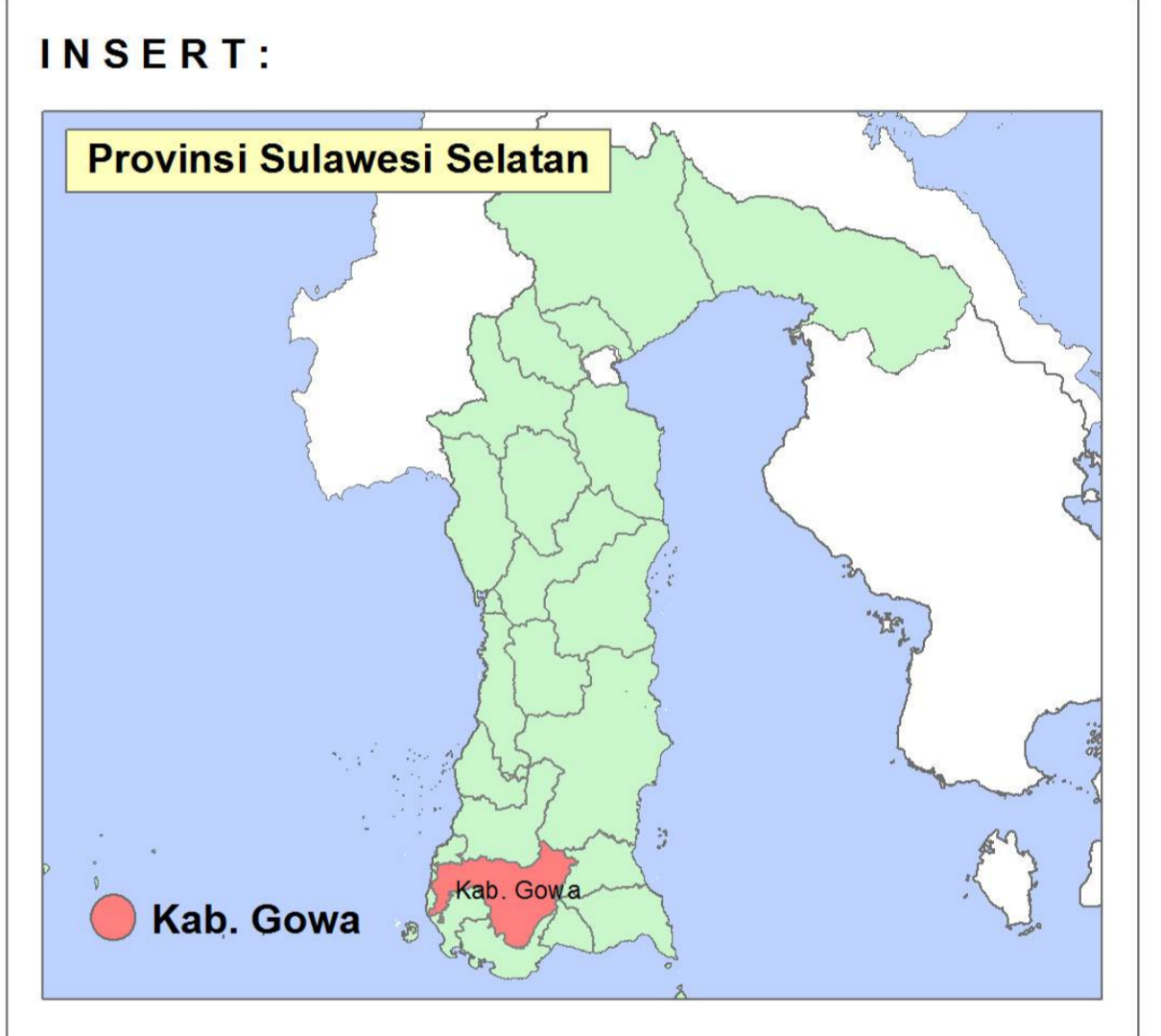
KECAMATAN PARANGLOE



JUDUL TUGAS AKHIR :
PENGEMBANGAN KAWASAN WISATA DAM BILI-BILI
BERBASIS MASYARAKAT DI KECAMATAN SOMBA OPU
KABUPATEN GOWA

JUDUL GAMBAR :
PETA ADMINISTRASI

LEGENDA :	KETERANGAN :
● Ibukota Kabupaten	■ Kec. Bajeng Barat
● Ibukota Kecamatan	■ Kec. Barombong
--- Batas Kecamatan	■ Kec. Biringbulu
--- Batas Kabupaten Gowa	■ Kec. Bontolempangan
— Jalan Utama	■ Kec. Bontomarannu
— Jalan	■ Kec. Bontomampo
— Sungai	■ Kec. Bungaya
— Selat Makassar	■ Kec. Manuju
	■ Kec. Parigi
	■ Kec. Pattalasang
	■ Kec. Sombaopu
	■ Kec. Tinggimoncong
	■ Kec. Tombolopao
	■ Kec. Bajeng
	■ Kec. Bontomampo Selatan
	■ Kec. Palangga
	■ Kec. Parangloe
	■ Kec. Tompobulu



DOSEN PEMBIMBING :
Ir. Rudi Latief, M.Si
Risma Handayani, S.IP, M.Si

NAMA MAHASISWA :
ZULKIFLI (60800112114)

SUMBER :
SP2010_Badan Pusat Statistik

KABUPATEN GOWA

PROVINSI SULAWESI SELATAN

119°34'40"E

119°35'0"E

119°35'20"E

119°35'40"E

KETERANGAN :

Pada tahun 2006, terjadi longsor di Gunung Bawakaraeng yang berdampak pada kondisi kawasan wisata Dam Bili-bili sehingga membuat airnya tampak berwarna kecokelatan akibat lumpur sehingga pengunjung kurang menikmati,

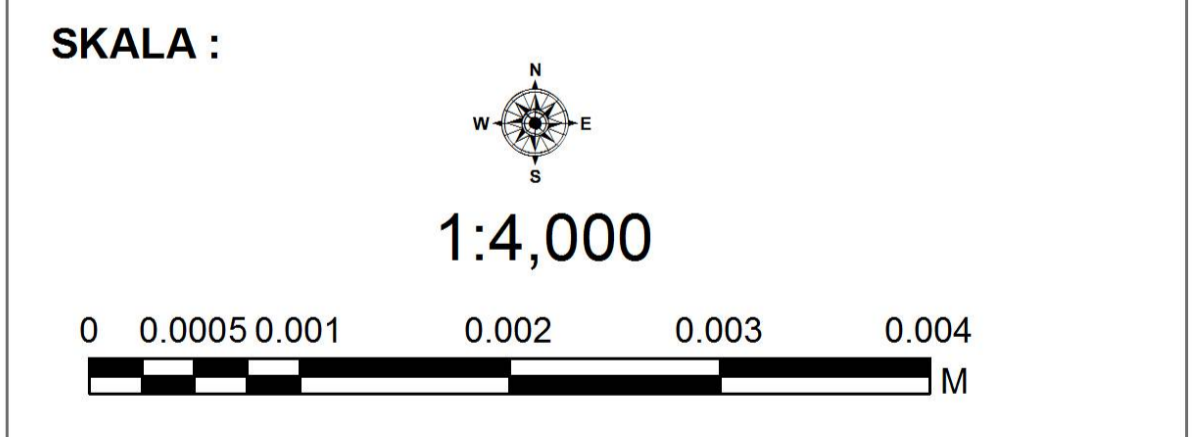
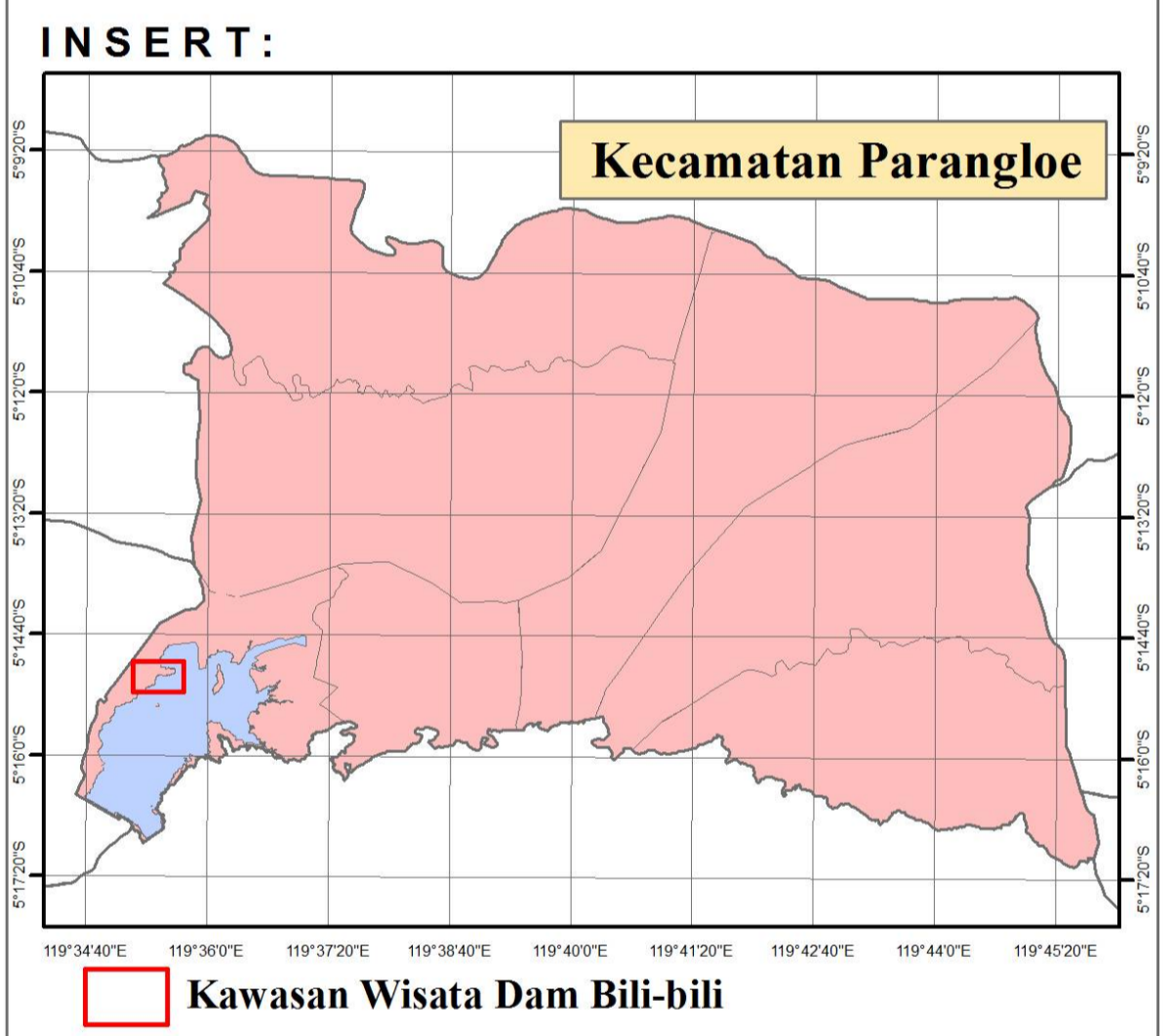
Pada akhir tahun 2011, aktraksi wisata yaitu kolam ikan tidak difungsikan lagi karena pemanfaatan air waduk sebagai tempat penangkaran mengalami kekeringan pada musim kemarau


**TEKNIK PERENCANAAN WILAYAH DAN KOTA
SAINS DAN TEKNOLOGI
UNIVERSITAS ISLAM NEGERI ALAUDDIN MAKASSAR
2017**

JUDUL TUGAS AKHIR :
**PENGEMBANGAN KAWASAN WISATA DAM BILI-BILI
BERBASIS MASYARAKAT
DI KEC. PARANG LOE KAB. GOWA**

JUDUL GAMBAR :
PETA KONDISI PERAIRAN WADUK BILI-BILI

LEGENDA :	KETERANGAN :
 Jalan	 Batas Air Pada Musim Kemarau
 Danau	 Batas Air Pada Musim Hujan
 Ladang	
 Zona Hijau	
 Bangunan	



NAMA DOSEN PEMBIMBING:
**Ir. Rudi Latief, M.Si
Risma Handayani, S.IP., M.Si**

NAMA MAHASISWA :
Z U L K I F L I (60800112114)

SUMBER PETA :
**SP2010_Badan Pusat Statistik
Citra Satelit Tahun 2014**

KAWASAN WISATA DAM BILI-BILI

KECAMATAN PARANGLOE

119°34'40"E

119°35'0"E

119°35'20"E

119°35'40"E

5°15'0"S

5°15'20"S

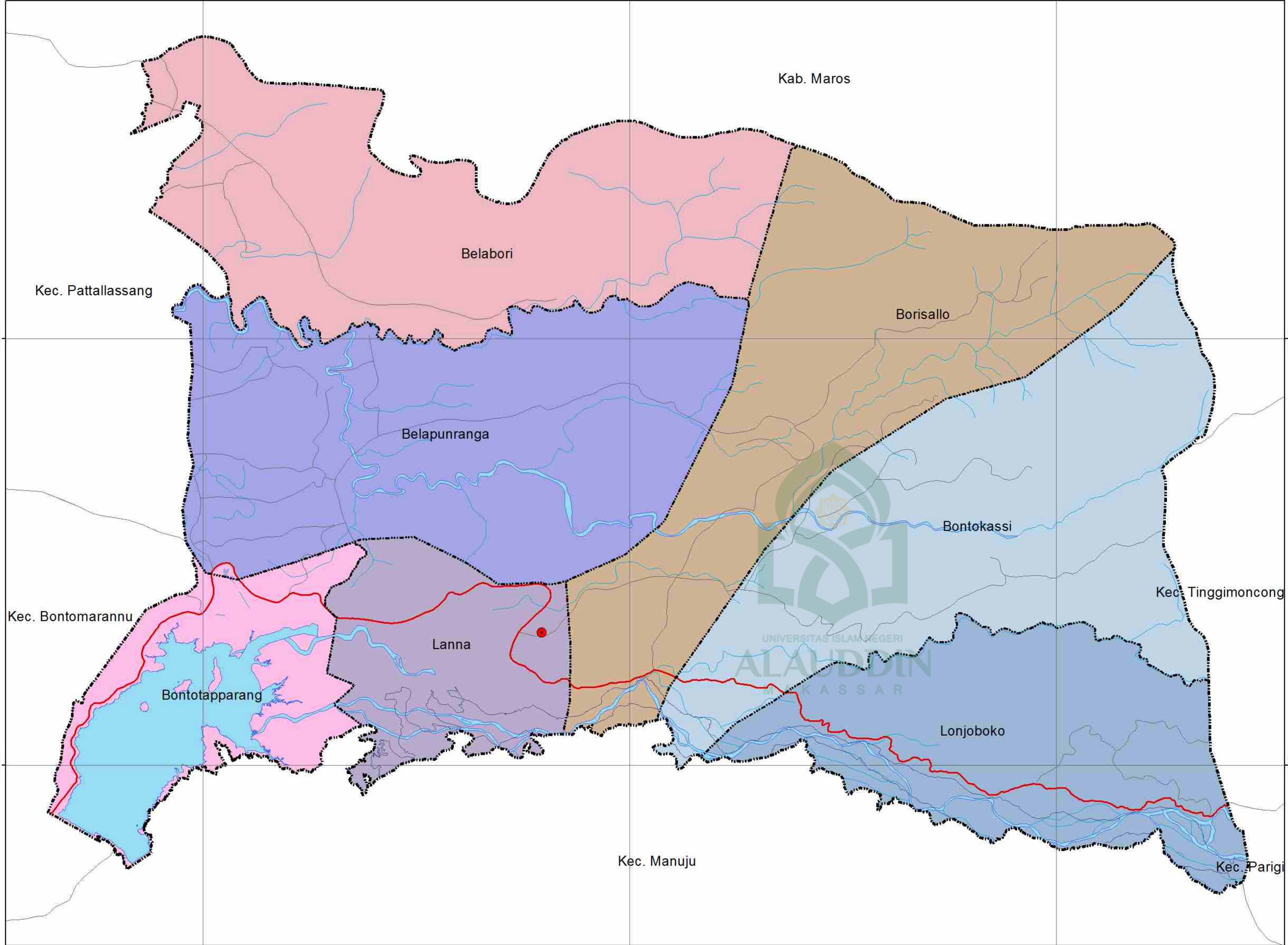
5°15'40"S

5°15'0"S

5°15'20"S

5°15'40"S

119°36'0"E 119°40'0"E 119°44'0"E



119°36'0"E 119°40'0"E 119°44'0"E

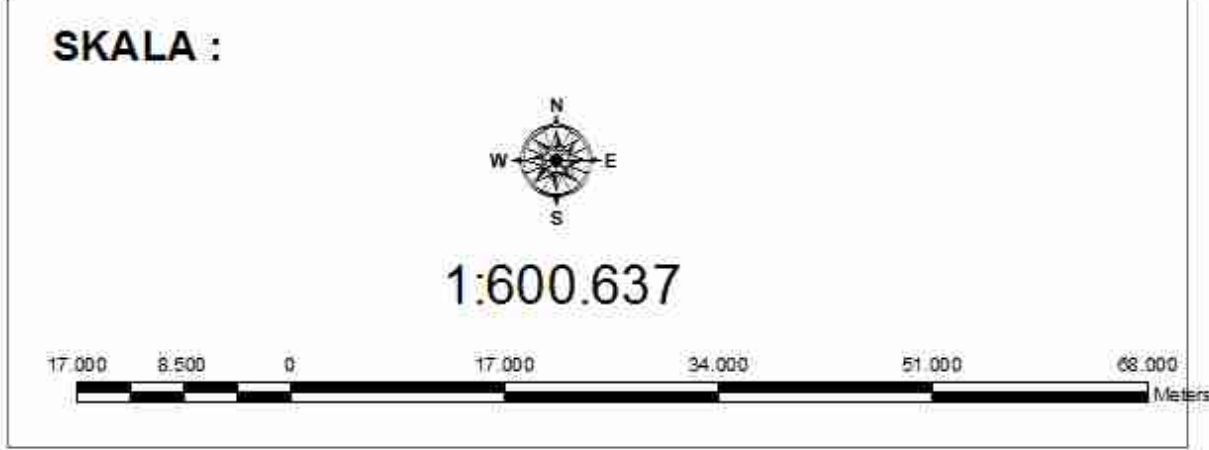
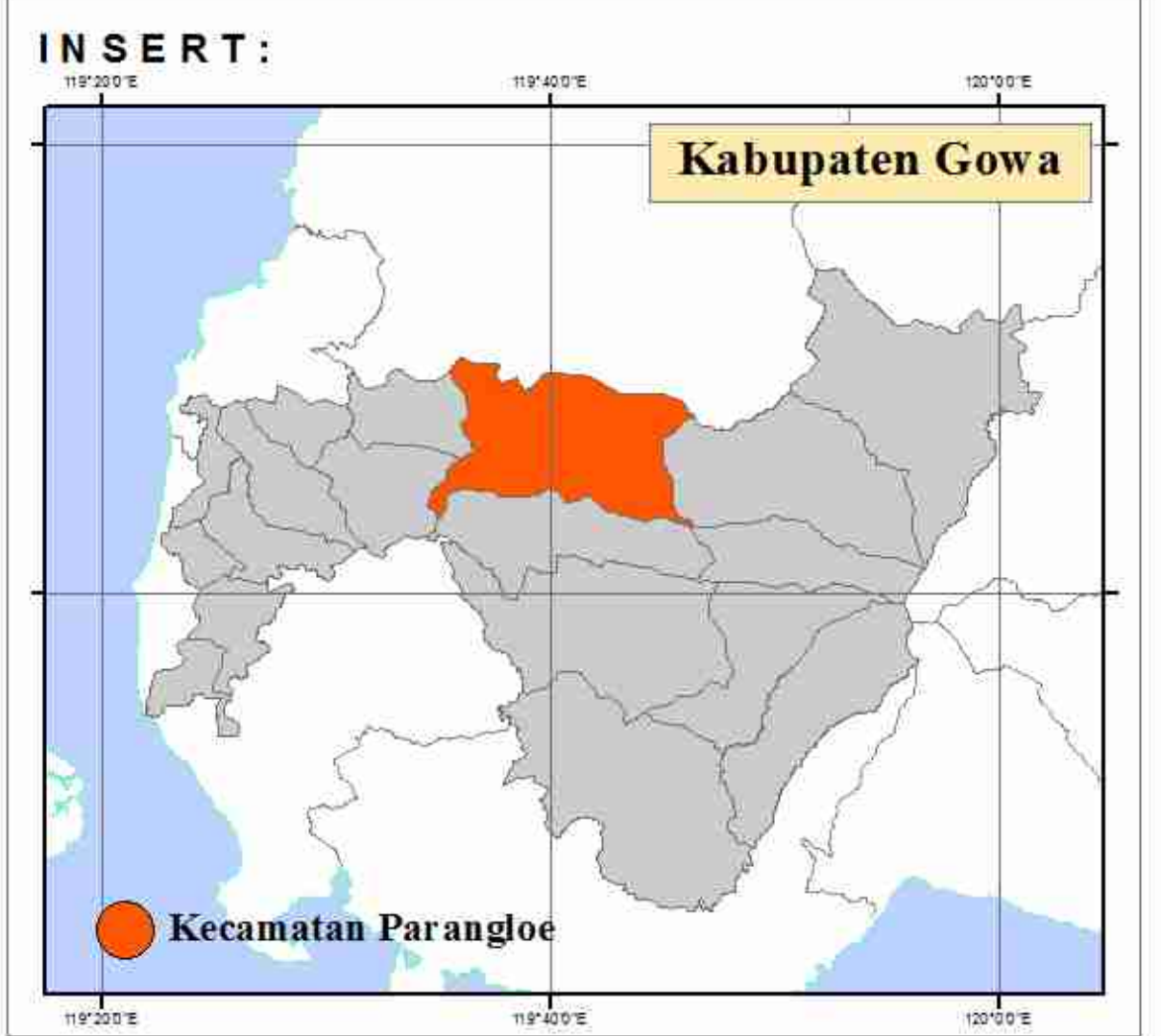


TEKNIK PERENCANAAN WILAYAH DAN KOTA
SAINS DAN TEKNOLOGI
UNIVERSITAS ISLAM NEGERI ALAUDDIN MAKASSAR
2017

JUDUL TUGAS AKHIR :
**PENGEMBANGAN KAWASAN WISATA DAM BILI-BILI
BERBASIS MASYARAKAT DI KECAMATAN PARANGLOE
KABUPATEN GOWA**

JUDUL GAMBAR :
PETA ADMINISTRASI

LEGENDA :	KETERANGAN :
Jalan Utama	Belabori
Batas Kecamatan	Belapunranga
Batas Kelurahan	Bontokassi
Sungai	Bontotapparang
	Borisallo
	Lanna
	Lonjoboko



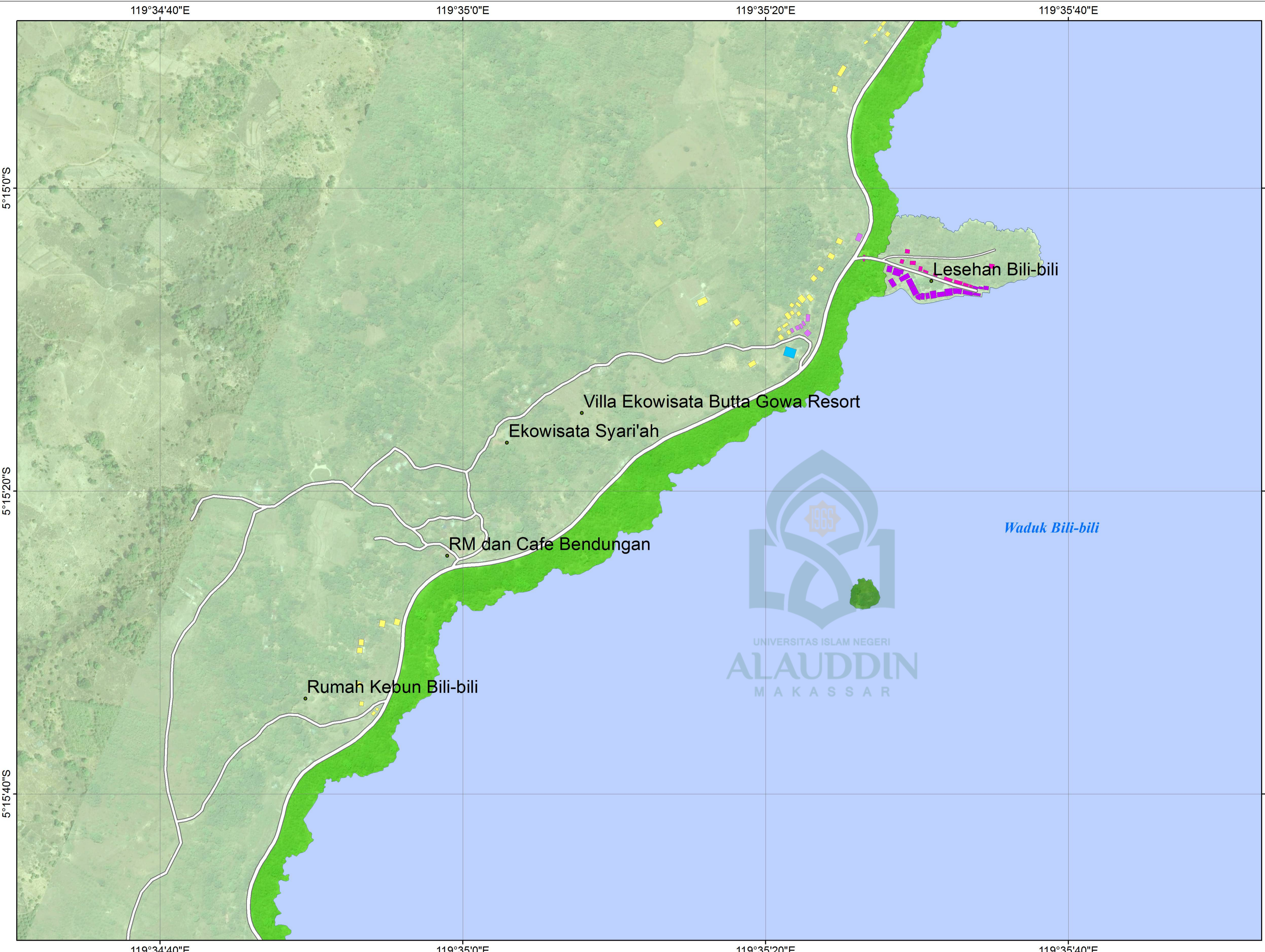
NAMA DOSEN PEMBIMBING :
Ir. Rudi Latief, M.Si
Risma Handayani, S.IP, M.Si

NAMA MAHASISWA :
ZULKIFLI 60800112114

SUMBER PETA :
SP2010_Badan Pusat Statistik
Citra Satelit Tahun 2014

KECAMATAN PARANGLOE

KABUPATEN GOWA

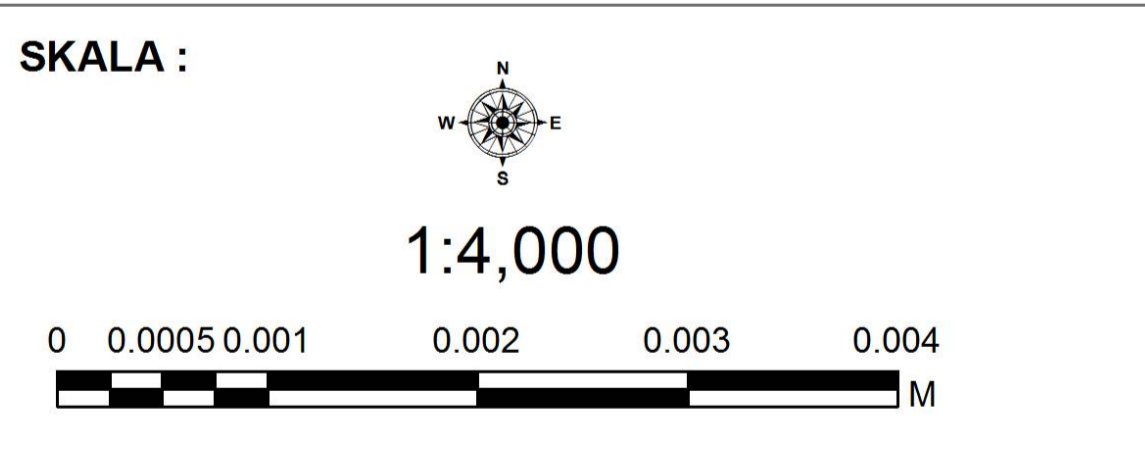
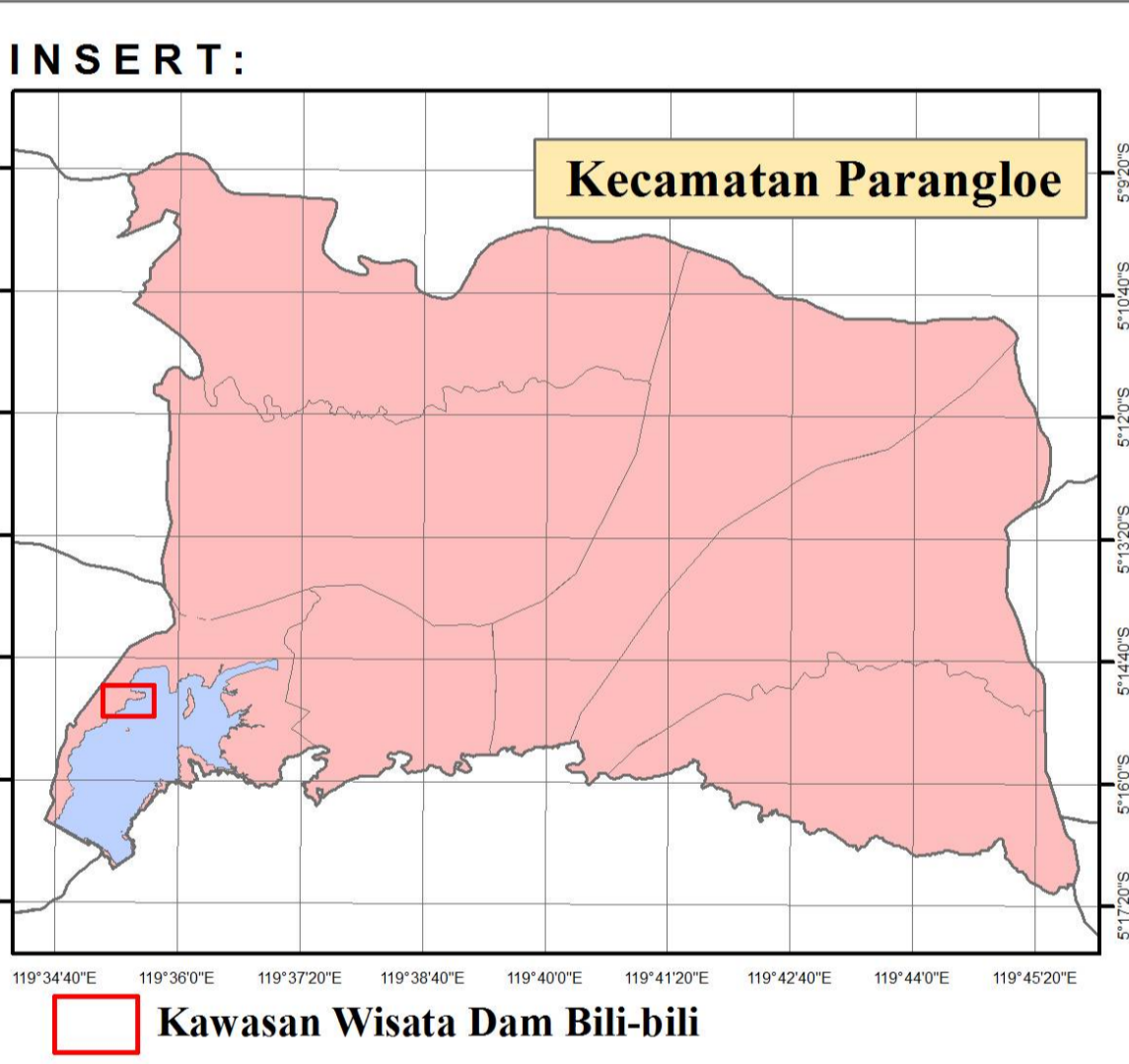



TEKNIK PERENCANAAN WILAYAH DAN KOTA
SAINS DAN TEKNOLOGI
UNIVERSITAS ISLAM NEGERI ALAUDDIN MAKASSAR
2017

JUDUL TUGAS AKHIR :
PENGEMBANGAN KAWASAN WISATA DAM BILI-BILI
BERBASIS MASYARAKAT
DI KEC. PARANG LOE KAB. GOWA

JUDUL GAMBAR :
PETA TUTUPAN LAHAN

LEGENDA :	KETERANGAN :
● Titik Wisata	■ Fasilitas Perunjang
— Jalan	■ Lesehan/Tempat Makan
■ Hutan	■ Masjid
■ Ladang	■ Pemukiman
■ Zona Hijau	■ Warung
■ Danau	



NAMA DOSEN PEMBIMBING:
Ir. Rudi Latief, M.Si
Risma Handayani, S.IP., M.Si

NAMA MAHASISWA :
Z U L K I F L I (60800112114)

SUMBER PETA :
SP2010_Badan Pusat Statistik
Citra Satelit Tahun 2014

KAWASAN WISATA DAM BILI-BILI

KECAMATAN PARANGLOE

Riwayat Hidup



Zulkifli, dilahirkan di Kota Sungguminasa Kabupaten Gowa pada tanggal 9 Juni 1994 oleh pasangan suami isteri Bpk. Raba dan Ibu Sitti, pernah menempuh pendidikan di TK Pertiwi, kemudian Lulus di SDI Bontoramba, selanjutnya di MTs Aisyiyah Sungguminasa, setelah itu melanjutkan pendidikan di SMKN 2 Somba Opu dan lulus pada tahun 2012. Penulis diterima sebagai mahasiswa Jurusan Teknik Perencanaan Wilayah dan Kota, Fakultas Sains dan Teknologi, UIN Alauddin Makassar pada tahun 2012. Dan melalui proses orientasi selama satu tahun. Penulis menyadari tugas akhir dengan judul “Pengembangan Kawasan Wisata Dam Bili-bili Berbasis Masyarakat di Kecamatan Parangloe Kabupaten Gowa” ini masih jauh dari kesempurnaan dan masih butuh perbaikan. Maka dari itu apabila ada kritikan dan saran, pembaca bisa mengirimkan pesan ke alamat email berikut: Karaengkifli@gmail.com.