

**IDENTIFIKASI REMBESAN LIMBAH CAIR DENGAN
METODE GEOLISTRIK RESISTIVITAS DI KAWASAN
INDUSTRI MAKASSAR (KIMA)**



SKRIPSI

Diajukan untuk memenuhi salah satu syarat meraih gelar
Sarjana Sains (S.Si) pada Jurusan Fisika
Fakultas Sains dan Teknologi
UIN Alauddin Makassar

UNIVERSITAS ISLAM NEGERI
ALAUDDIN
M A K A S S A R

MISWAR
NIM. 60400113006

**FAKULTAS SAINS DAN TEKNOLOGI
UIN ALAUDDIN MAKASSAR**

2017

PERNYATAAN KEASLIAN SKRIPSI

بِسْمِ اللَّهِ الرَّحْمَنِ الرَّحِيمِ

Yang bertandatangan di bawah ini:

Nama : MISWAR
Nim : 60400113006
Tempat /Tgl. Lahir : Belawa Wajo, 18 Oktober 1995
Jurusan : Fisika
Fakultas : Sains dan Teknologi
Judul : Identifikasi Rembesan Limbah Cair dengan Metode Geolistrik Resistivitas di Kawasan Industri Makassar (KIMA).

Menyatakan dengan sesungguhnya dan penuh kesadaran bahwa skripsi ini benar adalah hasil karya penyusun sendiri. Jika dikemudian hari terbukti bahwa ini merupakan duplikat, tiruan, plagiat, dibuat orang lain secara keseluruhan (tanpa campur tangan penyusun), maka skripsi dan gelar yang diperoleh batal demi hukum.

UNIVERSITAS ISLAM NEGERI Samata - Gowa,

2017

Penyusun

MISWAR

Nim: 60400113006

PENGESAHAN SKRIPSI

Skripsi yang berjudul “**Identifikasi Rembesan Limbah Cair dengan Metode Geolistrik Resistivitas di Kawasan Industri Makassar (KIMA)**”, yang disusun oleh **MISWAR, NIM: 60400113006**, mahasiswi Jurusan Fisika Fakultas Sains dan Teknologi UIN Alauddin Makassar, telah diuji dan dipertahankan dalam sidang munaqasyah yang diselenggarakan pada hari Senin, tanggal 27 November 2017 M, bertepatan dengan 8 Rabi’ul Awwal 1439 H, dinyatakan telah dapat diterima sebagai salah satu syarat untuk meraih gelar sarjana dalam ilmu Sains dan Teknologi, Jurusan Fisika.

Gowa, 27 November 2017 M.
8 Rabi’ul Awwal 1439 H.

DEWAN PENGUJI:

Ketua	: Prof. Dr. H. Arifuddin, M.Ag.	(.....)
Sekretaris	: Sri Zelviani, S.Si., M.Sc.	(.....)
Munaqisy I	: Ihsan, S.Pd., M.Si.	(.....)
Munaqisy II	: Dr. Abdullah Thalib, M.Ag.	(.....)
Pembimbing I	: Hernawati, S.Pd., M.Pfis.	(.....)
Pembimbing II	: Ayusari Wahyuni, S.Si., M.Sc.	(.....)

Diketahui oleh:

**Dekan Fakultas Sains dan Teknologi
UIN Alauddin Makassar**



Prof. Dr. H. Arifuddin, M.Ag.
NIP: 19691205 199303 1 001

KATA PENGANTAR

Alhamdulillah rabbil'alamin, penulis mengucapkan rasa syukur kepada Allah swt. yang senantiasa melimpahkan Rahmat dan Hidayah-Nya berupa nikmat kesehatan baik jasmani maupun rohani kepada penulis sehingga penulis dapat menyelesaikan penyusunan Skripsi ini dengan segenap kemampuan yang dimiliki sebagai syarat untuk mendapatkan gelar Sarjana Strata 1 (S1) Fisika. Shalawat serta salam senantiasa selalu tercurahkan kepada junjungan Nabi Muhammad saw. yang berhasil mendobrak dinding kebodohan untuk mencapai titik pencerahan dalam kehidupan umat manusia.

Atas izin Allah penulis dapat menyelesaikan skripsi ini dengan judul, **“Identifikasi Rembesan Limbah Cair dengan Metode Geolistrik Resistivitas di Kawasan industri Makassar (KIMA)”** yang penulis susun sebagai salah satu syarat untuk memperoleh gelar Sarjana pada Jurusan Fisika, Fakultas Sains dan Teknologi UIN Alauddin Makassar. Penulis sangat menyadari bahwa penulisan skripsi ini masih jauh dari kesempurnaan baik dari sisi sistematika maupun dalam penggunaan bahasa. Olehnya itu, penulis sangat mengharapkan kritik dan saran yang bersifat membangun guna untuk menyempurnakan penulisannya.

Penulisan skripsi ini tidaklah dapat terselesaikan jika tidak adanya bantuan dari semua pihak yang telah membantu. Oleh karenanya, penulis mengucapkan banyak terima kasih kepada semua pihak yang telah digerakkan hatinya oleh Allah swt. yang telah membantu sampai pada proses penyelesaian skripsi ini.

Ucapan terima kasih yang istimewa dan tak terhingga penulis ucapkan kepada Ayahanda **Alimin** dan Ibunda **Sumiati** serta saudara-saudara penulis yang

senantiasa mendoakan, memberi restu, membimbing dan memberikan semangat dan motivasi yang sangat besar serta membiayai penulis selama penulis kuliah. Terima kasih atas segala pengorbanan, jerih payah, perhatian, kasih sayang, nasehat dan doa yang senantiasa diberikan kepada penulis selama penulis menuntut ilmu mulai dari sekolah dasar hingga penyusunan skripsi ini.

Penulis menyadari dalam proses penyelesaian skripsi ini tentu banyak pihak – pihak lain yang banyak membantu dengan ketulusan dan keikhlasan hati dalam menyelesaikan skripsi ini. Oleh karena itu, penulis mengucapkan terima kasih kepada:

1. Bapak **Prof. Dr. Musafir, M.Si**, selaku Rektor Universitas Islam Negeri (UIN) Alauddin Makassar.
2. Bapak **Prof. Dr. H. Arifuddin, M.Ag.** selaku Dekan Fakultas Sains dan Teknologi UIN Alauddin Makasar.
3. Ibu Wakil Dekan 1 **Dr. Wasilah, S.T., M.T.**, Bapak Wakil Dekan 2 **Dr. Muh. Thahir Maloko, M.Hl.**, dan Bapak Wakil Dekan 3 **Dr. Andi Suarda, M.Pt** Fakultas Sains dan Teknologi.
4. Bapak/Ibu **Staf Akademik** Fakultas sains dan Teknologi, yang telah memberikan pelayanan dan perizinan akademik selama masa studi penulis.
5. Ibunda **Sahara, S.Si., M.Sc., Ph.D**, selaku Ketua Jurusan Fisika Fakultas Sains dan Teknologi UIN Alauddin Makassar.
6. Bapak **Ihsan, S.Pd., M.Si**, selaku Sekretaris Jurusan Fisika Fakultas Sains dan Teknologi UIN Alauddin Makassar serta selaku penguji I yang telah memberikan kritikan dan saran yang membangun untuk perbaikan skripsi ini.

7. Ibunda **Hernawati, S.Pd., M.Pfis**, selaku pembimbing I dan pembimbing akademik, yang telah mencurahkan ilmu dan waktu untuk membimbing penulis serta mendengarkan segala keluhan penulis dengan penuh kesabaran dan ketulusan, sehingga penulis dapat menyelesaikan skripsi ini.
8. Ibunda **Ayusari Wahyuni, S.Si., M.Sc**, selaku pembimbing II yang telah mencurahkan ilmu dan waktu untuk membimbing penulis serta mendengarkan segala keluhan penulis dengan penuh kesabaran dan ketulusan, sehingga penulis dapat menyelesaikan skripsi ini.
9. Bapak **Dr. Abdullah, M.Ag**, selaku penguji II yang telah memberikan kritikan dan saran yang membangun untuk perbaikan skripsi ini.
10. Bapak/Ibu **Dosen** Jurusan Fisika yang telah memberikan ilmu dengan penuh kesabaran dan ketulusan selama masa studi penulis.
11. Kepala laboratorium ibu **Rahmaniah, S.Si., M.Si** dan seluruh **laboran** Jurusan Fisika yang telah memberikan ilmu dengan penuh kesabaran dan ketulusan selama masa studi penulis khususnya selama penulis dalam masa praktikum.
12. Staf Akademik Jurusan Fisika **Kak Hadiningsih, SE** yang telah memberikan tenaga dan waktunya selama proses pengurusan akademik penulis di Jurusan Fisika.
13. Bapak **Muh. Ramli** selaku RW 05 Kel. Kapasa Raya Kec. Tamalanrea yang telah memberikan izin penelitian pada wilayah penelitian penulis.
14. Keluarga besarku yang turut selalu mendoakan dan mendukung penulis.

15. Sahabat-sahabat terbaik yang selalu ada untuk penulis khususnya keluarga besar **Asas 13lack**, yang telah menjadi sahabat setia dan telah menerima penulis sebagai salah seorang keluarga yang sangat berarti. Kepada teman-teman mahasiswa UNHAS khususnya **Sudarmadi Alimin** dan **Muh. Adimaher Zamhuri** yang telah membantu penulis selama masa penyelesaian skripsi penulis. Serta kepada kakak-kakak angkatan **2010, 2011, 2012** serta adik-adik angkatan **2014, 2015** dan **2016** yang telah memberikan partisipasi selama masa studi penulis.

Banyaknya orang yang berjasa dalam penulisan skripsi ini maupun selama masa studi penulis di Jurusan Fisika UIN Alauddin Makassar sehingga penulis tidak dapat menuliskan satu persatu. Semoga Allah Swt. memberikan balasan yang berlipat ganda kepada semuanya. Amin.

Samata-Gowa, Oktober 2017

Penulis,

UNIVERSITAS ISLAM NEGERI

ALAUDDIN
UNIVERSITAS ISLAM NEGERI

MISWAR

NIM. 60400113006

ALAUDDIN

M A K A S S A R

DAFTAR ISI

HALAMAN SAMPUL	
PERNYATAAN KEASLIAN SKRIPSI.....	i
PENGESAHAN SKRIPSI.....	ii
KATA PENGANTAR.....	iii
DAFTAR ISI.....	vii
DAFTAR GAMBAR.....	x
DAFTAR TABEL	xi
DAFTAR SIMBOL	xii
DAFTAR LAMPIRAN	xiii
ABSTRAK	xiv
ABSTRACT	xv
BAB I PENDAHULUAN.....	1
1.1 Latar Belakang	1
1.2 Rumusan Masalah.....	3
1.3 Tujuan Penelitian	3
1.4 Ruang Lingkup Penelitian.....	3
1.5 Manfaat Penelitian	4
BAB II TINJAUAN TEORETIS	5
2.1 Geologi Regional Makassar	5
2.2 Kondisi di Sekitar Kawasan Industri Makassar (KIMA) di Kelurahan Kapasa Raya, Kecamatan Tamalanrea, Kota Makassar Provinsi Sulawesi Selatan.....	8
2.3 Limbah	10
2.4 Prinsip Dasar Metode Resistivitas	15
2.5 Sifat Kelistrikan Batuan	18
2.6 Sifat Batuan Terhadap Air Tanah	20
2.7 Metode Geolistrik	20

2.8 Potensial pada Bumi Homogen Isotropis.....	27
2.9 Potensial Elektroda Arus Tunggal pada Permukaan Homogen Isotropis.....	28
2.10 Potensial Dua Elektroda Arus pada Permukaan Homogen Isotropis.....	30
2.11 Resistivitas Semu	32
2.12 Konfigurasi Wenner.....	34
2.13 Res2Dinv.....	36
2.14 Tinjauan Al-Quran terhadap Lingkungan.....	37
BAB III METODE PENELITIAN	43
3.1 Waktu dan Tempat Penelitian.....	43
3.2 Alat dan Bahan Penelitian.....	44
3.3 Metode Penelitian	44
3.3.1 Tahap Observasi.....	44
3.3.2 Tahap Akuisisi Data.....	45
3.3.3 Tahap Pengolahan Data	46
3.3.4 Tahap Interpretasi Data.....	47
3.4 Diagram Alir	48
BAB IV HASIL DAN PEMBAHASAN	49
4.1 Kondisi Umum Lokasi Penelitian.....	49
4.2 Rembesan Limbah Cair.....	50
BAB V PENUTUP.....	58
5.1 Kesimpulan	58

5.2 Saran	58
DAFTAR PUSTAKA	59
RIWAYAT HIDUP	62
LAMPIRAN.....	L1



DAFTAR GAMBAR

No.	Keterangan Gambar	Halaman
2.1	Peta Geologi Daerah Penelitian	8
2.2	PT Kawasan Industri Makassar	9
2.3	Limbah Cair Industri	13
2.4	Saluran Pembuangan Limbah Cair	14
2.5	Hubungan Resistansi, Arus dan Tegangan	16
2.6	Pola Aliran Arus dan Bidang Equipotensial Antara Dua Elektroda Arus dengan Polaritas Berlawanan	24
2.7	Sumber Arus Tunggal di Permukaan Medium Homogen Isotropis	28
2.8	Skema Dua Elektroda Arus dan Potensial Terletak di Permukaan Tanah Homogen Isotropis dengan Tahanan Jenis	30
2.9	Susunan Elektroda Konfigurasi Wenner	34
3.1	Lokasi Daerah Penelitian	43
4.1	Peta Lintasan Daerah Penelitian	50
4.2	Sebaran Rembesan Limbah Cair Lintasan 1	51
4.3	Sebaran Rembesan Limbah Cair Lintasan 2	52
4.4	Sebaran Rembesan Limbah Cair Lintasan 3	54
4.5	Sebaran Rembesan Limbah Cair Lintasan 4	55
4.6	Sebaran Rembesan Limbah Cair Lintasan 5	56
4.7	Peta Rembesan Limbah Cair	57

DAFTAR TABEL

No.	Keterangan Tabel	Halaman
2.1	Nilai Resistivitas	25



UNIVERSITAS ISLAM NEGERI
ALAUDDIN
M A K A S S A R

DAFTAR SIMBOL

Simbol	Keterangan	Satuan
ρ	Resistivitas	$\Omega \cdot m$
σ	Konduktivitas	$(\Omega \cdot m)^{-1}$
V	Beda potensial	Volt
I	Kuat arus	Ampere
E	Medan listrik	V/m
J	Rapat arus listrik	A/m^2
L	Panjang	M
A	Luas penampang	m^2
R	Resistansi	Ω
r_1	Jarak C_1 ke P_1	m
r_2	Jarak C_2 ke P_1	m
r_3	Jarak C_1 ke P_2	m
r_4	Jarak C_2 ke P_2	m
A	Jarak spasi antar elektroda	m

DAFTAR LAMPIRAN

Lampiran	Keterangan	Halaman
1	Data hasil penelitian	L1
2	Data hasil inversi	L7
3	Peta	L12
4	Tabel Nilai Resistivitas	L17
5	Dokumentasi Penelitian	L19
6	Surat Keputusan	L26
7	Surat Penelitian	L32



ABSTRAK

Nama : Miswar
NIM : 60400113006
Judul : Identifikasi Rembesan Limbah Cair dengan Metode Geolistrik Konfigurasi Wenner di Kawasan Industri Makassar (KIMA).

Penelitian ini bertujuan untuk mengetahui rembesan limbah cair di Kawasan Industri Makassar (KIMA). Metode yang digunakan adalah metode geolistrik resistivitas konfigurasi Wenner pada lima lintasan yang berjarak 150 m dan 75 m. Dari kelima lintasan yang telah diukur diperoleh hasil interpretasi yang menunjukkan adanya rembesan limbah yang ditandai dengan nilai resistivitas rendah yang terukur yaitu $<10\Omega.m$. Rembesan limbah ditemukan pada jarak 15 m dibagian sebelah barat yang merupakan jarak terdekat dari sumber limbah sedangkan rembesan limbah yang terjauh dari sumber limbah ditemukan pada jarak 155 m dibagian sebelah barat dari sumber limbah. Rembesan limbah yang ditemukan dari hasil interpretasi tidak merata pada setiap lintasan.

Kata kunci: Geolistrik, resistivitas, limbah, rembesan.

UNIVERSITAS ISLAM NEGERI
ALAUDDIN
M A K A S S A R

ABSTRACK

Name : Miswar
NIM : 60400113006
Title : **Identification of liquid waste seepage geoelectric resistivity configuration method wenner in Makassar industrial area (KIMA).**

This research aims to determine the seepage of liquid waste in Makassar industry area or well known as KIMA. The method used is a geoelectric resistivity wenner configuration on five lines within 150 m and 75 m. From those five lines that has been measured revealed that there is seepage of a waste. It is signed with the resistivity comes to low it is $<10\Omega.m$. The waste seepage is found at a distance of 15 m in the west which is the closest distance from the source of waste while the waste seepage furthest from the source of waste is found at a distance of 155 m in the west of the waste source and the waste seepage found from interpretation result uneven on each line.

Key Words: *Geoelectric, resistivity, waste, seepage.*

UNIVERSITAS ISLAM NEGERI
ALAUDDIN
M A K A S S A R

BAB I

PENDAHULUAN

1.1 Latar Belakang

Bidang industri merupakan salah satu bidang penyokong dan pendukung kestabilan ekonomi di Indonesia. Tidak terkecuali di kota Makassar yang merupakan pusat ekonomi di provinsi Sulawesi Selatan. Salah satu tempat di Kota Makassar yang merupakan pusat kegiatan industri adalah Kawasan Industri Makassar (KIMA) yang terbentang di atas area seluas 203 hektar dan akan dikembangkan menjadi 703 hektar. Setiap industri pasti menghasilkan limbah, baik limbah padat maupun limbah cair. Limbah cair yang dihasilkan oleh industri di KIMA dibuang melalui saluran pembuangan kemudian limbah cair tersebut melewati sungai yang berada di pemukiman warga. Salah satu kampung yang berbatasan dengan KIMA yang juga dilewati oleh aliran limbah industri adalah kampung Bontoloe, dimana limbah yang melewati pemukiman warga tersebut menjadi pokok permasalahan utama bagi masyarakat yang tinggal pada kampung tersebut.

Masyarakat yang tinggal di kampung Bontoloe yang berada di sekitar KIMA sangat merasakan dampak dari adanya limbah yang dibuang ke sungai. Sungai tersebut menjadi sangat berbau karena air sungainya telah tercemari dari limbah hasil proses industri di KIMA. Selain mencemari sungai yang berada di sekitar KIMA, limbah-limbah tersebut juga telah mencemari beberapa sumber air warga yang tinggal di perkampungan yang berbatasan langsung dengan KIMA. Berdasarkan penelitian yang telah dilakukan sebelumnya oleh Ari Suseno tentang

Studi fisis kualitas air sumur di sekitar KIMA bahwa kampung tersebut telah tercemar akan limbah cair yang ditinjau dari nilai konduktivitasnya yang tinggi yang disebabkan oleh kandungan kimia hasil olahan dari beberapa industri yang ada di Kawasan Industri Makassar. Sumur-sumur warga di kampung tersebut yang menjadi sumber air utama bagi mereka kini menjadi tercemar dan air tersebut menjadi berbau. Limbah inilah yang bereaksi dengan partikel-partikel dalam tanah yang menjadi sumber utama pencemaran. Limbah pencemar tersebut umumnya merupakan limbah cair yang merembes ke dalam tanah melalui aliran sungai.

Salah satu cara untuk mendeteksi rembesan limbah di bawah permukaan tanah yang menjadi sumber pencemar air tanah yaitu menggunakan metode geolistrik resistivitas. Metode geolistrik resistivitas merupakan salah satu metode geofisika yang dapat mengukur nilai resistivitas batuan di bawah permukaan tanah dengan cara menginjeksikan arus, beberapa penelitian menunjukkan bahwa metode geolistrik dapat memetakan pencemaran air tanah maupun memperlihatkan penyebaran dan arah rembesan limbah cair yang berada di bawah permukaan tanah. Metode geolistrik merupakan metode sederhana yang dapat memperlihatkan gambaran di bawah permukaan tanah berdasarkan nilai resistivitasnya. Adapun konfigurasi yang digunakan yaitu konfigurasi Wenner. Konfigurasi wenner yaitu konfigurasi yang dapat digunakan untuk mengetahui sebaran di bawah permukaan tanah.

Berdasarkan uraian di atas maka diperlukan suatu kajian atau penelitian lebih lanjut mengenai **“Identifikasi Rembesan Limbah Cair dengan Metode**

Geolistrik Resistivitas di Kawasan Industri Makassar (KIMA)” yang terdapat di kampung Bontoloe, Kelurahan Kapasa Raya, Kecamatan Tamalanrea, Kota Makassar yang berbatasan langsung dengan Kawasan Industri Makassar (KIMA).

1.2 Rumusan Masalah

Berdasarkan latar belakang masalah yang telah dikemukakan, maka permasalahan dalam penelitian ini adalah bagaimana rembesan limbah cair dengan metode geolistrik resistivitas di Kawasan Industri Makassar (KIMA) ?

1.3 Tujuan Penelitian

Tujuan penelitian ini adalah untuk mengetahui rembesan limbah cair dengan metode geolistrik resistivitas di Kawasan Industri Makassar (KIMA).

1.4 Ruang Lingkup Penelitian

Dalam penelitian ini dibatasi beberapa ruang lingkup permasalahan yaitu:

1. Lokasi penelitian terletak di sekitar KIMA tepatnya di Kampung Bontoloe, Kelurahan Kapasa Raya, Kecamatan Tamalanrea Kota Makassar.
2. Obyek yang diteliti adalah sebaran rembesan limbah cair dari saluran pembuangan limbah (kanal) yang berada di bawah permukaan tanah.
3. Obyek yang diteliti menggunakan metode Geolistrik resistivitas konfigurasi *Wenner*.
4. Hasil pengukuran dilapangan berupa data arus dan beda potensial sebagai hasil injeksi arus ke bawah permukaan dengan menggunakan alat geolistrik *multichannel resistivitymeter*.
5. Penelitian ini dilakukan pada titik koordinat lintasan 1 yaitu $05^{\circ}06'51,2''$ LS dan $119^{\circ}30'04,7''$ BT, lintasan 2 yaitu $05^{\circ}06'52,5''$ LS dan

119°30'04,3" BT, lintasan 3 yaitu 05°06'52,8" LS dan 119°30'01,3" BT, lintasan 4 yaitu 05°06'50,5" LS dan 119°30'02,5" BT, lintasan 5 yaitu 05°06'51,8" LS dan 119°29'58,8" BT, tepatnya di Kampung Bontoloe, Kelurahan Kapasa Raya, Kecamatan Tamalanrea Kota Makassar.

6. Data yang diperoleh dalam penelitian ini diolah dengan menggunakan beberapa *software* yaitu:
- a. *ArcGis*, berfungsi untuk membuat peta lokasi penelitian.
 - b. *Microsoft Excel*, berfungsi untuk mengolah data yang diperoleh dilapangan, untuk menghitung nilai faktor geometri (K) dan nilai resistivitas(ρ_a).
 - c. *Res2dinv*, berfungsi untuk processing data hasil pengolahan di *Microsoft Excel*, untuk menampilkan penampang dari beberapa lintasan.

1.5 Manfaat Penelitian

Manfaat dari penelitian ini adalah sebagai berikut:

1. Dapat memberikan informasi tentang letak dan sebaran limbah cair.
2. Dapat memberikan gambaran aplikasi geofisika dalam bidang lingkungan terutama untuk menggambarkan sebaran rembesan limbah yang berada di bawah permukaan tanah.
3. Bermanfaat sebagai peringatan awal dalam upaya memantau pencemaran air tanah dangkal.

BAB II

TINJAUAN PUSTAKA

2.1 Geologi Regional Makassar

Menurut Sukanto, (1982) batuan penyusun kota Makassar dapat dibedakan menjadi tiga satuan batuan yaitu :

1. Formasi Camba, merupakan batuan sedimen laut yang berselingan dengan batuan gunungapi, menyebar dari utara ke selatan bagian sebelah timur Kota Makassar. Satuan batuan ini dapat dijumpai di daerah Kawasan Industri Makassar (PT. KIMA), lapangan golf Baddoka, Sudiang (Polda), Daya, PLTU dan dekat kampus UMI Panaikang. Batuan vulkanik camba merupakan batuan yang terbentuk pada sekuens pengendapan Tersier, yaitu berumur Miosen Akhir hingga Pliosen, terdiri dari tufa halus, tufa pasir, dan berselingan dengan lapilli, di beberapa tempat dijumpai breksi vulkanik. Breksi vulkanik terdiri dari pecahan batuan andesit dengan ukuran komponen pasir sampai bongkah, dengan masa dasar tufa halus hingga kasar, tersemam oleh oksida besi dan karbonat. Warna segar kelabu warna apuk kecoklatan sampai kehitaman, di beberapa tempat dijumpai fragmen batugamping.
2. Formasi Baturape-Cindako, merupakan batuan hasil erupsi gunungapi baik berupa efusif maupun eksplosif, menyebar dibagian selatan kota Makassar dan dapat dijumpai di sekitar Perumnas Antang, Diklat Kesehatan dan bukit Nepo-Nepo. Satuan ini merupakan satuan batuan gunungapi yang berumur Kwartar (*pliosen*), yang terdiri dari lelehan lava dan tersisip tufa halus sampai kasar, breksi vulkanik dengan kedudukan lapisan batuan Timur laut-Barat-daya

3. dengan kemiringan 12° – 14° ke arah tenggara. Aliran lava basal tersingkap berwarna abu-abu gelap, kompak dan pada bagian atasnya dijumpai lubang-lubang bekas pelepasan gas. Breksi vulkanik berwarna coklat kehitaman, terkonsolidasikan, komponen terdiri dari pecahan andesit sampai basal dan batuapung, yang sangat lulus air, bagian permukaan bersifat lepas. Tufa berbutir kasar berwarna putih kekuningan, tersusun dari fragmen batuan beku, dengan masa dasar gelas, lunak, lulus air. Pelapukan dari batuan gunungapi Baturape-Cindako tampak berupa bahan bersifat lepas, dan dan terkonsolidasi sangat rendah.
4. Satuan Alluvial, terdiri dari campuran lempung, pasir, kerikil yang belum terkonsolidasikan. Endapan alluvial ini meliputi endapan pantai, endapan sungai dan endapan rawa. Sebaran dari satuan alluvial ini terdapat di sepanjang pantai barat kota Makassar.

Menurut Sukanto, (1982) berdasarkan bentuk relief, topografi, serta batuan penyusun daerah Makassar dapat dibagi atas beberapa satuan geomorfologi, yaitu satuan geomorfologi perbukitan bergelombang lemah, satuan geomorfologi pedataran berlekuk genangan dan satuan geomorfologi pedataran dan pesisir.

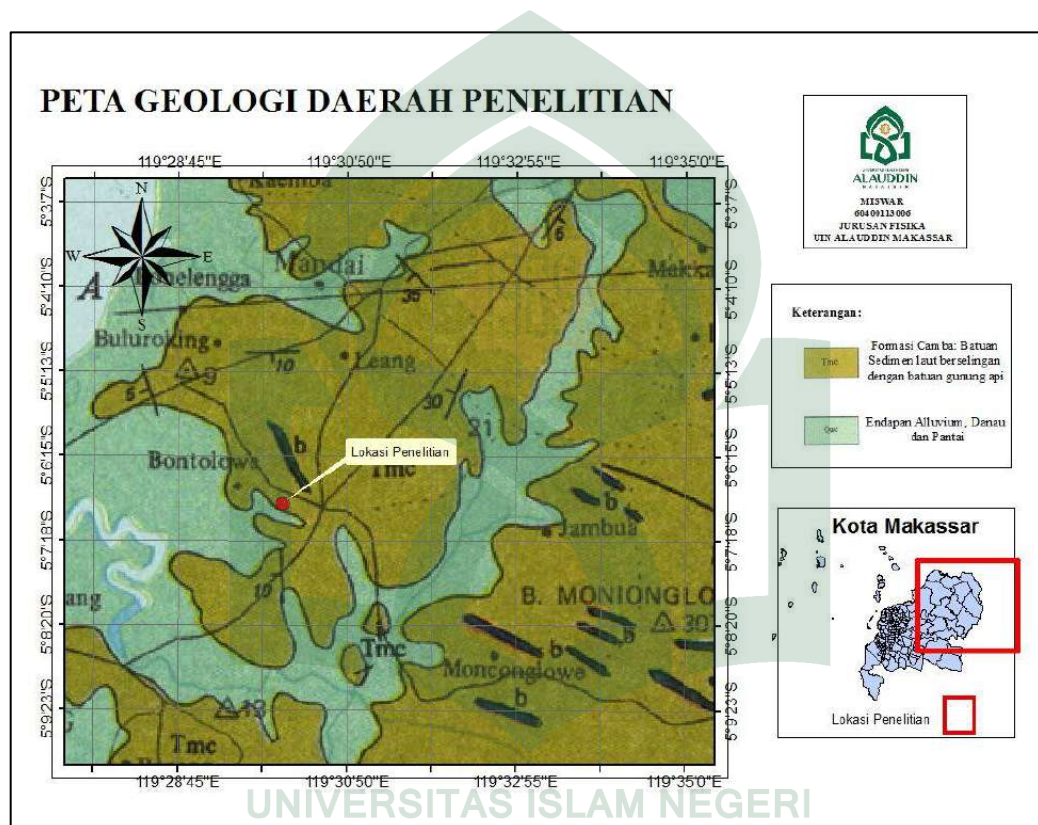
1. Satuan geomorfologi perbukitan bergelombang lemah menempati areal yang tidak luas di bagian timur Kota Makassar, meliputi perbukitan kecil dengan kesan umum sebagai suatu dataran tinggi. Satuan ini menempati daerah-daerah sekitar Perumahan Dosen Unhas Tamalanrea, Perumnas Antang, Perumahan Bukit Baruga, dan perbukitan sekitar Kampus UVRI Antang. Morfologi

perbukitan bergelombang lemah ini dibentuk oleh endapan hasil kegiatan gunung api, dengan konsolidasi dan sedimentasi tingkat sedang, walau di beberapa tempat telah dijumpai sebagian lapuk berupa pasir lempungan, breksi tufa, dan perselingan tufa dengan pasir.

2. Satuan geomorfologi pedataran ini di beberapa tempat menunjukkan lereng yang hampir horizontal dan secara setempat berlekuk genangan, merupakan ciri umum topografinya, antara lain menempati daerah Borong, sebagian kawasan Antang bagian Barat, bagian Timur Perumnas BTP dan bagian Barat Kampus Unhas Tamalanrea
3. Satuan geomorfologi pedataran dan pesisir menempati areal yang cukup luas di bagian Barat Kota Makassar, sebagai pusat kota, dalam kesan umum sebagai daerah pesisir. Pedataran ini dibentuk oleh endapan-endapan *alluvial* yang merupakan endapan sungai berupa sirtu (pasir batu) dan endapan pantai yang merupakan hasil pekerjaan gelombang air laut. Pola tata guna tanahnya bervariasi namun umumnya telah dibangun berupa sarana perkotaan dan perumahan, dan sebagian lagi dimanfaatkan sebagai sarana pembangunan dalam Kawasan Industri (KIMA).

Struktur geologi yang menonjol secara regional di Kota Makassar adalah struktur patahan dan struktur kekar. Struktur patahan terdapat di daerah Buttateanang yang memanjang dari barat laut ke tenggara, berupa patahan mendatar dengan arah sinistral. Patahan lainnya dapat dijumpai di daerah Antang yang memanjang dari arah barat ke arah timur, berupa patahan mendatar dengan arah dekstral. Struktur kekar berupa kekar terbuka dan kekar tertutup dan di

beberapa tempat dijumpai pula kekar tiang. Kekar terbuka terdapat pada batuan breksi vulkanik (PLTU), sedang kekar tertutup terdapat pada tufa (Bulurokeng Permai), sedang kekar tiang terdapat pada batuan beku basal sebagai anggota batuan gunungapi Baturape-Cindako di daerah Lekopaccing (Arifin, F. 2001).



Gambar 2.1 Peta Geologi Daerah Penelitian

2.2 Kondisi di Sekitar Kawasan Industri Makassar (KIMA) di Kelurahan Kapasa Raya, Kecamatan Tamalanrea, Kota Makassar Provinsi Sulawesi Selatan.

Kawasan Industri Makassar adalah salah satu Badan Usaha Milik Negara yang merupakan Kawasan Industri yang pertama di Kawasan Timur Indonesia. Kawasan Industri Makassar berlokasi di kelurahan Daya dan Bira Kecamatan Biringkanaya, terbentang diatas area seluas 203 ha dan akan dikembangkan menjadi 703 ha. Berada sekitar 15 km dari pusat kota Makassar yang sekaligus

sebagai ibukota provinsi Sulawesi Selatan. Terdapat tiga kampung yang berbatasan langsung dengan kawasan industri Makassar yakni kampung Mulabaru, kampung Kapasa dan kampung Bontoloe. Dimana, kampung Bontoloe merupakan kampung yang paling dekat sumber pembuangan akhir limbah cair KIMA. Dan pada penelitian sebelumnya lokasi tersebut dinyatakan tercemar dengan ditandai nilai konduktivitas yang paling tinggi diantara ketiga kampung yang berbatasan KIMA.



Gambar 2. 2 PT. Kawasan Industri Makassar (KIMA)
Sumber: www.tribunnews.com

Kondisi di sekitar KIMA sedikit memprihatinkan dikarenakan limbah pembuangan sisa hasil industri sebagian besar dialirkan ke sungai yang mengalir di sekitar pemukiman warga. Air sungai yang mula-mula bersih sekarang menjadi hitam pekat dan berbau menyengat hingga terasa bau sampai ke jalan raya. Hal ini sangat mengganggu pengguna jalan raya yang hendak melewati Kawasan Industri

Makassar (KIMA). Air sungai bercampur dengan limbah pembuangan sisa hasil industri yang mengalir melewati pemukiman warga membuat sumur warga yang tinggal di sekitar kawasan industri tercemar limbah pembuangan. Hal ini membuat sumur yang biasa digunakan warga untuk kebutuhan sehari-hari menjadi bau, keruh, berwarna agak pekat dan berasa tidak enak. Akan tetapi walaupun bau, keruh, berwarna agak pekat dan berasa tidak enak, warga yang tinggal di sekitar kawasan industri masih tetap menggunakan sumur tersebut untuk mencukupi kebutuhan air bersih sehari-hari (Suseno, 2015).

2.3 Limbah

Limbah adalah buangan yang dihasilkan dari suatu proses produksi baik industri maupun domestik (rumah tangga, yang lebih dikenal sebagai sampah). Air limbah adalah gabungan dari cairan dan air yang mengandung limbah yang berasal dari perumahan, perkantoran dan kawasan industri. Limbah mengandung bahan pencemar yang bersifat racun dan bahaya. Limbah ini dikenal dengan limbah B3 (bahan beracun dan berbahaya). Bahan ini dirumuskan sebagai bahan dalam jumlah relatif sedikit tapi mempunyai potensi mencemarkan/merusakkan lingkungan kehidupan dan sumber daya. Sebagai limbah, kehadirannya cukup mengkhawatirkan terutama yang bersumber dari pabrik industri.

Menurut (Wijayanti dkk, 2014) air limbah atau yang lebih dikenal dengan air buangan ini adalah:

- a. Limbah cair atau air buangan adalah cairan buangan yang berasal dari rumah tangga, perdagangan, perkantoran, industri maupun tempat – tempat umum lainnya yang biasanya mengandung bahan – bahan atau zat – zat yang dapat

membahayakan kesehatan atau kehidupan manusia serta mengganggu kelestarian lingkungan hidup.

- b. Kombinasi dari cairan atau air yang membawa buangan dari perumahan, institusi, komersial dan industri bersama dengan air tanah, air permukaan dan air hujan.
- c. Kotoran dari masyarakat dan rumah tangga, industri, air tanah atau permukaan serta buangan lainnya.
- d. Semua air atau zat yang tidak lagi dipergunakan, sekalipun kualitasnya mungkin baik.

Menurut (Gunawan, 2006) karakter limbah dapat dibagi kedalam beberapa golongan yaitu:

1. Limbah domestik, yaitu semua limbah yang berasal dari kamar mandi, dapur, tempat cuci pakaian dan lain sebagainya, yang secara kuantitatif limbah tadi terdiri atas zat organik baik padat maupun cair, bahan berbahaya dan beracun (B3), garam terlarut.
2. Limbah non domestik, yaitu limbah yang berasal dari pabrik, industri, pertanian, peternakan, perikanan dan transportasi. Dalam air buangan terdapat zat organik yang terdiri dari unsur karbon, hidrogen dan oksigen dengan unsur tambahan yang lain seperti nitrogen, belerang yang cenderung menyerap oksigen.

Menurut (Wijayanti dkk, 2014) berdasarkan sifatnya limbah dapat dibedakan menjadi:

1. Limbah padat adalah hasil buangan industri yang berupa padatan, lumpur, bubuk yang berasal dari sisa kegiatan atau proses pengolahan. Contohnya

limbah dari pabrik tapioka yang berupa ongkok, limbah dari pabrik gula berupa bagase, limbah dari pabrik pengalengan jamur, limbah dari industri pengolahan unggas. Limbah padat dapat dibagi 2 yaitu dapat didegradasi contohnya sampah bahan organik dan tidak dapat didegradasi contohnya plastik, kaca, tekstil, potongan logam.

2. Limbah cair adalah sisa dari proses usaha atau kegiatan yang berwujud cair. Contohnya limbah dari pabrik tahu dan tempe yang banyak mengandung protein, limbah dari industri pengolahan susu dan limbah deterjen cucian.
3. Limbah gas adalah sisa dari proses usaha atau kegiatan yang berwujud gas. Contohnya limbah dari pabrik semen.

Limbah cair merupakan salah satu bentuk limbah yang umumnya dihasilkan oleh industri yang dalam prosesnya banyak menggunakan air. Limbah cair yang dihasilkan dapat sebagai sumber pencemar lingkungan tergantung jumlah, jenis dan kualitas dari bahan pencemaran yang dikandungnya (Ginting dalam Haryati, 2015).

Menurut (Gunawan, 2006) air limbah berasal dari beberapa sumber, yaitu:

1. Limbah cair industri adalah seluruh limbah cair yang berasal dari kegiatan industri.
2. Limbah cair domestik adalah semua limbah yang berasal dari kamar mandi, dapur, tempat cuci pakaian, yang secara kuantitatif limbah tadi terdiri atas zat organik baik padat maupun cair, bahan berbahaya dan beracun (B3), garam terlarut, lemak.

3. Air limbah rembesan, limpahan air hujan akan bergabung dengan air limbah dan sebagian air hujan tersebut menguap dan adapula yang merembes kedalam tanah dan akhirnya menjadi air tanah.

Limbah cair industri adalah buangan hasil proses atau sisa dari suatu kegiatan atau usaha yang berwujud cair dimana kehadirannya pada suatu saat dan tempat tidak dikehendaki lingkungannya karena tidak mempunyai nilai ekonomis sehingga cenderung untuk dibuang (Wijayanti, 2014).



Gambar 2. 3 Limbah Cair Industri

Industri dan kegiatan lainnya yang mempunyai air buangan yang membentuk limbah cair dalam skala besar harus melakukan penanganan agar tidak berdampak pada lingkungan disekitarnya. Apabila limbah cair tersebut tidak dilakukan pengolahan dan dibuang langsung ke lingkungan umum, sungai, danau, laut maka akan berdampak pada lingkungan karena jumlah polutan di dalam air menjadi semakin tinggi. Limbah cair merembes ke dalam tanah dan menyebar ke daerah di sekitarnya. Di dalam tanah, seperti halnya fluida yang lain, limbah cair

ini menyebar mengikuti topografi bawah tanah yang ada di daerah tersebut (Mason dalam Haryati, 2015).

Banyak resiko yang bisa ditimbulkan oleh pembuangan limbah di sungai, salah satunya limbah cair ini bisa mencemari sungai dan daerah pemukiman penduduk sekitar sungai. Jika limbah ini terus menyebar, maka bisa mencemari sumber air bersih penduduk yang ada di sekitarnya. Banyak perairan yang tercemar oleh sisa-sisa cairan pembuangan industri. Hal ini menyebabkan zat-zat beracun yang terdapat pada cairan limbah tersebut terlarut dan terbawa masuk ke perairan. Jumlah zat terlarut padat ini dapat digunakan sebagai indikator terjadinya pencemaran air (Wijaya, 2009).



Gambar 2.4 Saluran Pembuangan Limbah Cair

Perubahan kualitas air yang disebabkan oleh pencemaran limbah dalam air akan mempengaruhi organisme yang hidup dalam perairan tersebut baik secara langsung maupun tidak langsung melalui rendahnya kandungan O_2 terlarut, meningkatnya kekeruhan air yang menyebabkan intensitas cahaya yang masuk dalam air turun dan selanjutnya akan merubah kondisi substrat (Mason dalam Haryati, 2015).

Sifat dan keadaan limbah cair tergantung atas macam bahan yang terkandung didalamnya. Hal ini erat kaitannya dengan asal limbah cair tersebut, yaitu sumber kegiatannya. Macam-macam bahan yang terkandung dalam limbah cair terdapat dalam bentuk larut dan tersuspensinya. Bahaya yang mungkin ditimbulkan oleh limbah cair sebenarnya tergantung atas sifat dan keadaan limbah cair tersebut, yang berarti juga tergantung atas macam bahan pencemar yang tergantung di dalamnya. Pada prinsipnya timbulnya bahaya ini dapat dikelompokkan menjadi dua, yaitu timbulnya bahaya langsung dan bahaya tidak langsung oleh komponen pencemar yang dapat mengakibatkan gangguan lingkungan (Kasmidjo dalam Haryati, 2015).

2.4 Prinsip Dasar Metode Resistivitas

Dalam metode geolistrik ini digunakan definisi-definisi:

- a. Resistansi (R) = $\frac{V}{I}$ dalam Ω
- b. Resistivitas (ρ) = $\frac{E}{J}$ dalam Ωm
- c. Konduktivitas (σ) = $\frac{1}{\rho}$ dalam $(\Omega m)^{-1}$

Keterangan:

V : beda potensial

I : besar arus listrik yang mengalir

E : medan listrik

J : rapat arus listrik (arus listrik persatuan luas)

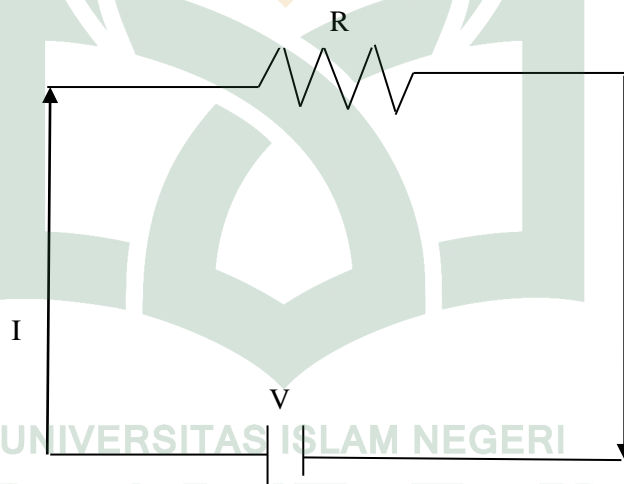
Konsep dasar metode resistivitas adalah Hukum Ohm. Pada tahun 1826 George Simon Ohm melakukan eksperimen menentukan hubungan antara tegangan V pada penghantar arus I yang melalui penghantar dalam batas-batas

karakteristik parameter penghantar. Parameter itu disebut resistansi R , yang didefinisikan sebagai hasil bagi tegangan V dan arus I , sehingga dituliskan

$$R = \frac{V}{I} \text{ atau } V = IR \quad (\text{Hukum Ohm}) \quad (2.1)$$

Dengan R adalah resistansi bahan (ohm), I adalah besar kuat (ampere), dan V adalah besar tegangan (volt).

Hukum Ohm menyatakan bahwa potensial atau tegangan antara ujung-ujung penghantar adalah sama dengan hasil kali resistansi dan kuat arus. Hal ini diasumsikan bahwa R tidak tergantung I , bahwa R adalah konstan (tetap). Hubungan resistansi, kuat arus, dan tegangan. Ditunjukkan oleh gambar 2.5.



Gambar 2.5 Hubungan Resistansi, Arus dan Tegangan

Arus listrik I pada sebuah penghantar didefinisikan sebagai jumlah muatan listrik positif (dq) yang melewati penampang penghantar itu dalam arah tegak lurus per satuan waktu (dt), sehingga dapat ditulis:

$$I = \frac{dq}{dt} \quad (2.2)$$

Ditinjau sebuah kawat dengan panjang l terhubung potensial di setiap ujung-ujungnya sebesar $V_1(+)$ dan $V_2(-)$ sehingga memberikan beda potensial

ΔV , maka terdapat aliran muatan positif (I) yang bergerak dari potensial tinggi $V_1(+)$ ke potensial rendah $V_2(-)$. Adanya beda potensial di antara kedua ujung kawat menyebabkan adanya kuat medan listrik E . Kuat medan listrik E pada penghantar sebanding dengan beda potensial ΔV dan berbanding terbalik dengan panjang kawat penghantar l .

$$E = \frac{\Delta V}{l} = \frac{v_1 - v_2}{l} \quad (2.3)$$

Semakin besar ΔV dan luas penghantar A , maka semakin banyak muatan yang berpindah dan kelajuan perpindahan muatan pun semakin besar. Ini berarti arus listrik menjadi:

$$I \approx AE = A \frac{\Delta V}{l} \quad (2.4)$$

Besaran rapat arus listrik (J) merupakan besaran vektor arus listrik per satuan luas penghantar lintang kotak, yaitu

$$J = \frac{I}{A} \quad (2.5)$$

dengan J merupakan rapat arus (ampere/m²), I adalah kuat arus listrik (ampere) dan A adalah luas penampang penghantar (m²). Apabila pada medium homogen isotropis dialiri arus searah (I) dengan kuat medan listrik E (volt/meter), maka elemen arus (dI) yang melalui suatu elemen luas (dA) dengan rapat arus (j) akan berlaku hubungan:

$$J = \frac{dI}{dA} = \frac{\Delta V}{\rho l} \quad (2.6)$$

Merujuk pada persamaan (2.3), persamaan (2.6) rapat arus menjadi:

$$J = \frac{E}{\rho} = \sigma E \quad (2.7)$$

Dengan σ adalah konduktivitas penghantar dan ρ adalah resistivitas penghantar.

Kuat medan listrik adalah gradien dari potensial skalar,

$$E = -\Delta V \quad (2.8)$$

Merujuk pada persamaan (2.8), maka persamaan (2.7) dapat ditulis sebagai:

$$J = -\sigma \Delta V \quad (2.9)$$

Kuat arus listrik pada penampang juga bergantung pada jenis penghantar yang dinyatakan oleh resistivitas penghantar (ρ) yang dinyatakan dalam ohmmeter (Ωm) atau besaran konduktivitas σ yang memenuhi hubungan yang dinyatakan dalam (ohmmeter)⁻¹. Hubungan antara besar arus listrik dan resistivitas penghantar dapat ditulis sebagai berikut:

$$I = \sigma A \frac{\Delta V}{l} \text{ atau } I = \frac{A}{\rho l} \Delta V \quad (2.10)$$

Persamaan (2.10) memberi makna bahwa nilai tahanan dari penghantar adalah:

$$R = \rho \frac{l}{A} \quad (2.11)$$

Dengan R adalah resistansi (ohm), ρ adalah resistivitas penghantar (ohm.meter), l adalah panjang penghantar (meter) dan A adalah luas penampang penghantar (m^2).

Resistivitas dan konduktivitas adalah besaran-besaran yang menjelaskan mengenai baik atau buruknya bahan-bahan atau material-material dalam menghantar listrik (Suyoso, 2003).

$$\rho = \frac{RA}{l} \quad (2.12)$$

2.5 Sifat Kelistrikan Batuan

Batuan tersusun dari berbagai mineral dan mempunyai sifat kelistrikan.

Beberapa batuan tersusun dari satu jenis mineral saja, sebagian kecil lagi dibentuk

oleh gabungan mineral dan bahan organik serta bahan-bahan vulkanik. Sifat kelistrikan batuan adalah karakteristik dari batuan dalam menghantarkan arus listrik. Batuan dapat dianggap sebagai medium listrik seperti pada kawat penghantar listrik, sehingga mempunyai tahanan jenis (resistivitas). Resistivitas batuan adalah hambatan dari batuan terhadap aliran listrik. Resistivitas batuan dipengaruhi oleh porositas, kadar air, dan mineral.

Menurut Telford (1982) aliran arus listrik di dalam batuan dan mineral dapat digolongkan menjadi tiga macam, yaitu konduksi secara elektronik, konduksi secara elektrolitik, dan konduksi secara dielektrik.

- a. Konduksi secara elektronik. Konduksi ini terjadi jika batuan atau mineral mempunyai banyak elektron bebas sehingga arus listrik dialirkan dalam batuan atau mineral oleh elektron-elektron bebas tersebut.
- b. Konduksi secara elektrolitik. Sebagian besar batuan merupakan penghantar yang buruk dan memiliki resistivitas yang sangat tinggi. Batuan biasanya bersifat porus dan memiliki pori-pori yang terisi oleh fluida, terutama air. Batuan-batuan tersebut menjadi penghantar elektrolitik, di mana konduksi arus listrik dibawa oleh ion-ion elektrolitik dalam air. Konduktivitas dan resistivitas batuan porus bergantung pada volume dan susunan pori-porinya. Konduktivitas akan semakin besar jika kandungan air dalam batuan bertambah banyak, dan sebaliknya resistivitas akan semakin besar jika kandungan air dalam batuan berkurang.
- c. Konduksi secara dielektrik. Konduksi pada batuan atau mineral bersifat dielektrik terhadap aliran listrik, artinya batuan atau mineral tersebut

mempunyai elektron bebas sedikit, bahkan tidak ada sama sekali, tetapi karena adanya pengaruh medan listrik dari luar maka elektron dalam bahan berpindah dan berkumpul terpisah dari inti, sehingga terjadi polarisasi.

2.6 Sifat Batuan terhadap Air Tanah

Menurut Sarifuddin (2005), berdasarkan perlakuan terhadap air tanah yang terutama tergantung kepada sifat fisik dari batuan dapat dibedakan menjadi empat jenis, yaitu:

- a. Akuifer, batuan yang mempunyai susunan sedemikian rupa sehingga dapat mengalirkan air yang cukup berat berarti di bawah kondisi lapangan. Contohnya pasir, kerikil, batupasir, batu gamping yang berlubang-lubang, lava yang retak-retak.
- b. Akuiklud, batuan yang dapat menyimpan air tetapi tidak dapat mengalirkannya dalam jumlah yang berarti. Contohnya lempung, shale, tufa halus, silt, dan berbagai batuan yang berukuran lempung.
- c. Akulfug, batuan yang tidak dapat menyimpan dan mengalirkan air. Contohnya granit, batu-batuan yang kompak, keras, padat.
- d. Akuifer, batuan yang dapat mempunyai susunan sedemikian rupa sehingga dapat menyimpan air tetapi hanya dapat mengalirkan air dalam jumlah yang terbatas. Misalnya tampak adanya rembesan kebocoran-kebocoran akuifer yang terletak diantara akuifer dengan akuiklud.

2.7 Metode Geolistrik

Penggunaan Geolistrik pertama kali digunakan oleh Conrad Schlumberger pada tahun 1912. Geolistrik adalah metoda geofisika yang mempelajari sifat aliran

listrik dalam bumi dan bagaimana mendeteksinya dipermukaan bumi. Dalam hal ini meliputi pengukuran potensial, arus dan medan elektromagnetik yang terjadi, baik secara alamiah maupun akibat injeksi arus ke dalam bumi (Santoso, 2004). Geolistrik merupakan salah satu metode geofisika untuk mengetahui perubahan resistivitas lapisan batuan di bawah permukaan tanah dengan cara mengalirkan arus listrik DC (*Direct Current*) yang mempunyai tegangan tinggi ke dalam tanah. Injeksi arus listrik ini menggunakan dua buah elektroda arus A dan B yang ditancapkan ke dalam tanah dengan jarak tertentu. Semakin panjang jarak elektroda AB akan menyebabkan aliran arus listrik bisa menembus lapisan batuan lebih dalam (Dobrin dalam Juandi, 2008).

Metode geolistrik tahanan jenis adalah suatu metode geofisika yang memanfaatkan sifat tahanan jenis untuk mempelajari keadaan bawah permukaan bumi. Metode ini dilakukan dengan menggunakan arus listrik searah yang diinjeksikan melalui dua buah elektrode arus ke dalam bumi, lalu mengamati potensial yang terbentuk melalui dua buah elektrode potensial yang berada di tempat lain. Karena efek usikan tersebut, maka arus akan menjalar ke arah radial. Besarnya arus radial tersebut dapat diukur dalam bentuk beda potensial pada suatu tempat tertentu di permukaan tanah, sehingga akan diperoleh informasi tahanan jenis batuan bawah permukaan (Ismul Hadi, 2009).

Metoda Geolistrik tahanan jenis merupakan salah satu metoda geolistrik yang sering digunakan dalam survei geofisika untuk eksplorasi yang relatif dangkal, diantaranya digunakan dalam eksplorasi sumber mata air, keadaan struktur bawah permukaan dan juga dapat digunakan sebagai pendukung

eksplorasi bahan-bahan tambang. Dalam aplikasi eksplorasi, metode geolistrik (resistivity) dapat memberikan informasi yang tidak mungkin diberikan oleh metoda lain (Syamsuddin, 2007).

Prinsip kerja metode geolistrik dilakukan dengan cara menginjeksikan arus listrik ke permukaan tanah melalui sepasang elektroda dan mengukur beda potensial dengan sepasang elektroda yang lain. Bila arus listrik diinjeksikan ke dalam suatu medium dan diukur beda potensialnya (tegangan), maka nilai hambatan dari medium tersebut dapat diperkirakan (Wijaya, 2015).

Metode geolistrik resistivitas memiliki beberapa kelebihan yaitu bersifat tidak merusak lingkungan, pengoperasian mudah dan cepat, biayanya murah, dan dapat mengidentifikasi kedalaman sampai beberapa meter sehingga banyak dipakai dalam survei lingkungan seperti diantaranya untuk menentukan stabilitas lereng, survei daerah rawan dan investigasi pergerakan massa (*mass movement*) (Supeno, 2008).

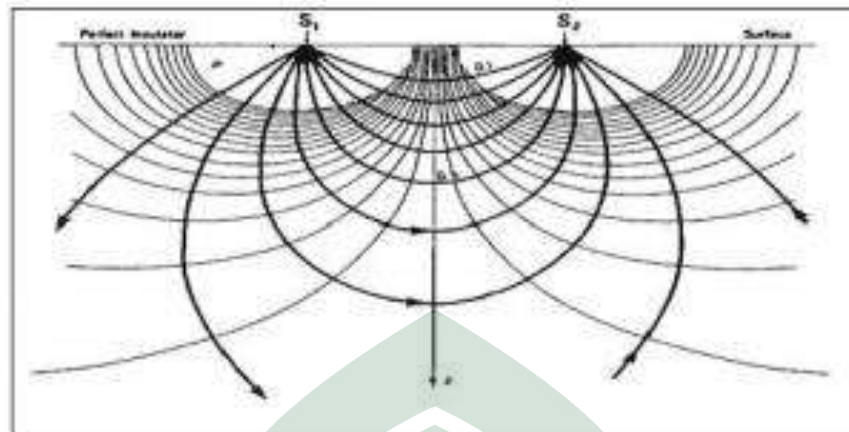
Menurut Sherif dalam Muallifah (2009), metode geolistrik resistivitas dapat dibagi menjadi dua berdasarkan tujuan pengukuran di lapangan, yaitu:

1. Metode resistivitas sounding, metode ini dipakai apabila ingin mendapatkan distribusi hambatan jenis listrik bumi terhadap kedalaman dibawah suatu titik di permukaan bumi. Dalam metode ini spasi antara elektroda dengan titik pengukuran diperbesar secara berangsur-angsur, bila spasinya makin besar maka efek material yang lebih dalam akan tampak. Konfigurasi elektroda yang dapat untuk tujuan ini terutama adalah wenner.

2. Metode resistivitas mapping, metode ini bertujuan untuk mengetahui variasi hambatan jenis bui secara lateral ataupun horizontal. Kedalaman dibawah permukaan yang tersurvei adalah sama. Dalam pengukuran ini jarak antara elektroda dipertahankan tetap dan secara bersama-sama digeser sepanjang lintasan pengukuran.

Metode geolistrik dapat dimanfaatkan untuk studi masalah lingkungan yaitu mendeteksi kontras resistivitas medium akibat penyebaran kontaminan (rembesan limbah) di bawah permukaan yang sering diasosiasikan sebagai fluida konduktif (Telford, 1990). Beberapa studi telah dilakukan diantaranya untuk identifikasi intrusi air laut, kebocoran limbah hasil industri sehingga metode geolistrik dapat digunakan secara efektif untuk mengidentifikasi distribusi polutan. Namun untuk keperluan tersebut diperlukan perangkat dan teknik pengukuran yang dapat menghasilkan citra konduktivitas atau resistivitas bawah permukaan (Hamilton, P, 1991).

Metode pendekatan yang paling sederhana dalam mempelajari secara teoritis tentang aliran arus listrik di dalam bumi dianggap homogen isotropis. Jika sebuah elektroda dialiri arus listrik diinjeksikan pada permukaan bumi yang homogen isotropis, maka akan terjadi aliran arus listrik yang menyebar dalam tanah secara radial dan apabila udara di atasnya memiliki konduktivitas nol, maka garis potensialnya akan berbentuk setengah bola dapat dilihat pada gambar 2.6.



Gambar 2.6 Pola aliran arus dan bidang ekuipotensial antara dua elektroda arus dengan polaritas berlawanan

Aliran arus yang keluar dari titik sumber membentuk medan potensial dengan kontur ekuipotensial berbentuk permukaan setengah bola di bawah permukaan. Dalam hal ini, arus mengalir melalui permukaan setengah bola maka arus yang mengalir melewati permukaan tersebut. Susunan keempat elektroda tersebut merupakan susunan elektroda yang biasanya dalam metode geolistrik resistivitas. Pada konfigurasi ini garis-garis aliran arus dan ekuipotensial diubah oleh dekatnya kedua elektroda arus. Perubahan dari garis-garis ekuipotensial yang melingkar lebih jelas pada daerah antara dua elektroda arus (Karisma, 2013).

Di bawah permukaan sulit untuk mengamati secara langsung rembesan limbah, sejauh mana limbah tersebut akan mengalir dan berapa cepat dia mengalir. Pencemaran limbah dapat dilakukan dengan metode geolistrik, ini dilakukan dengan menggunakan arus listrik searah yang diinjeksikan melalui dua buah elektroda arus ke dalam bumi, lalu mengamati potensial yang berada di tempat lain. Perbedaan potensial yang terukur merefleksikan keadaan di bawah permukaan bumi. Pada dasarnya metode ini didekati dengan menggunakan konsep

perambatan arus listrik di dalam medium homogen isotropis, dimana arus listrik bergerak ke segala arah dengan nilai yang sama besar (Suhendra, 2006).

Nilai resistivitas yang didapatkan kemudian diinterpretasi menjadi suatu jenis batuan berdasarkan geologi daerah survei dan beberapa referensi tabel resistivitas seperti berikut ini:

Tabel 2.1. Tabel Nilai Resistivitas

Material	Resistivity (Ωm)
Udara	~
Pirit (<i>Pyrite</i>)	0,01-100
Kwarsa (<i>Quartz</i>)	500-800000
Kalsit (<i>Calcite</i>)	$1 \times 10^{12} - 1 \times 10^{13}$
Garam Batu (<i>Rock Salt</i>)	$30-1 \times 10^{13}$
Granit (<i>Granite</i>)	200-10000
Andesit (<i>Andesite</i>)	$1,7 \times 10^2 - 45 \times 10^4$
Basal (<i>Basalt</i>)	200-100000
Gamping (<i>Limestone</i>)	500-10000
Batu Pasir (<i>Sandstone</i>)	200-8000
Batu Tulis (<i>Shale</i>)	20-2000
Pasir (<i>Sand</i>)	1-1000
Lempung (<i>Clay</i>)	1-100
Air Tanah (<i>Ground water</i>)	1-10
Air Asin (<i>Sea water</i>)	0,2

Magnetit (<i>Magnetite</i>)	0,01-1000
Kerikil kering (<i>Dry gravel</i>)	600-10000
Aluvium (<i>Alluvium</i>)	10-800
Kerikil (<i>Gravel</i>)	100-600

Sumber: Telford, 1990

Berdasarkan nilai resistivitas, maka batuan ataupun mineral di alam dibedakan menjadi 3 yaitu konduktor baik, konduktor sedang dan isolator. Konduktor baik terjadi jika nilai resistivitasnya sangat kecil, berkisar antara $10^{-8} - 1 \Omega\text{m}$, contohnya metal (logam-logam), grafit dan sulfida. Konduktor sedang terjadi jika nilai resistivitasnya $1 - 10^{-8} \Omega\text{m}$, contohnya beberapa oksida, *ore* dan batuan porous yang mengandung air. Isolator terjadi jika tidak dapat mengalirkan arus listrik dan harga resistivitasnya sangat tinggi, lebih besar dari $10^7 \Omega\text{m}$. Batuan ini terdiri dari mineral silikat, fosfat, karbonat.

Menurut Dobrin dalam Muallifah (2009), pemakaian metode geolistrik adalah untuk mendeteksi informasi-informasi tersebut pada dasarnya menggunakan fenomena alam yang berhubungan dengan kondisi batuan di dalam bumi. Fenomena alam yang dimaksudkan adalah:

- a. Resistivitas adalah resistansi yang terukur antara muka-muka yang berlawanan dari sebuah kubus yang memiliki rusuk-rusuk sepanjang 1 cm. Resistivitas jenia ini didapatkan secara tidak langsung, dalam arti nilai awal yang didapatkan adalah nilai resistansinya yang didapatkan sebagai akibat adanya sifat menahan arus sehingga menimbulkan beda potensial pada titik ukur.

- b. Aktivitas elektrokimia ini disebabkan oleh adanya elektrolit yang terdapat di dalam bumi, jadi bumi dianggap sebagai bahan yang bersifat kapasitif.
- c. Konstanta dielektrik adalah ukuran kepolaritasan material dalam medan listrik. Konstanta dielektrik menentukan kapasitas induktif efektif dari suatu material batuan dan merupakan respon statik untuk medan-medan listrik baik AC maupun DC.

2.8 Potensial pada Bumi Homogen Isotropis

Lapisan bumi yang bersifat homogen isotropis adalah pendekatan sederhana dalam penentuan resistivitas lapisan-lapisan batuan bumi, sehingga resistivitas ρ dianggap tidak bergantung pada sumbu koordinat. Arus tunggal I menyebabkan timbulnya distribusi potensial. Aliran arus yang mengalir dalam bumi homogen isotropis didasarkan pada Hukum Kekekalan Muatan yang secara matematis dapat ditulis sebagai (Syamsuddin, 2007):

$$\nabla \cdot J = -\frac{\partial q}{\partial t} \quad (2.13)$$

dengan J adalah rapat arus (ampere/meter²) dan q adalah rapat muatan (coulomb/meter³). Persamaan (2.13) disebut juga sebagai persamaan kontinuitas. Apabila arus stasioner (tetap) maka persamaan (2.13) menjadi:

$$\nabla \cdot J = 0 \quad (2.14)$$

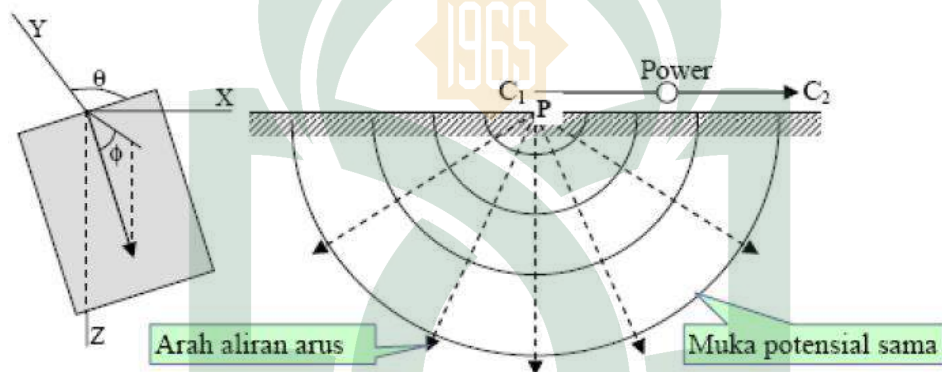
Hukum Ohm menyatakan bahwa besarnya rapat arus J akan sebanding dengan besarnya medan listrik E seperti pada persamaan (2.7) dan (2.9). Merujuk dari persamaan (2.7), (2.9), dan (2.14) untuk medium homogen isotropis ρ konstan,

maka σ juga konstan atau $\sigma = 0$, sehingga diperoleh persamaan Laplace sebagai berikut:

$$\nabla^2 V = 0 \quad (2.15)$$

Persamaan 2.15 ini termasuk persamaan dasar dalam teori penyelidikan geolistrik resistivitas sehingga distribusi potensial listrik untuk arus listrik searah dalam medium homogen isotropis memenuhi persamaan Laplace.

2.9 Potensial Elektroda Arus Tunggal pada Permukaan Homogen Isotropis



Gambar 2.7 Sumber Arus Tunggal di Permukaan Medium Homogen Isotropis

Model bumi yang berbentuk setengah bola homogen isotropis memiliki konduktivitas udara sama dengan nol. Dengan demikian, arus I yang dialirkan melalui sebuah elektroda pada titik P di permukaan akan tersebar ke semua arah dengan besar yang sama (Gambar 2.4). Potensial pada suatu jarak r dari titik P hanya merupakan fungsi r saja. Persamaan Laplace yang berhubungan dengan kondisi ini dalam koordinat bola adalah (Syamsuddin, 2007):

$$\nabla^2 V = \frac{1}{r^2} \frac{\partial}{\partial r} \left(r^2 \frac{\partial}{\partial r} \right) + \frac{1}{r^2 \sin \theta} \frac{\partial}{\partial \theta} \left(\sin \theta \frac{\partial V}{\partial \theta} \right) + \frac{1}{r^2 \sin^2 \theta} \left(\frac{\partial^2 V}{\partial \phi^2} \right) \quad (2.16)$$

Mengingat arus yang mengalir simetris terhadap arah θ dan ϕ pada arus tunggal maka persamaan di atas menjadi:

$$\nabla^2 V = \frac{1}{r^2} \frac{\partial}{\partial r} \left(r^2 \frac{\partial}{\partial r} \right) \quad (2.17)$$

$$\text{Sehingga } \left(r^2 \frac{\partial}{\partial r} \right) = B \text{ (tetapan)} \quad (2.18)$$

Dari persamaan (2.18) diperoleh:

$$V = -\frac{B}{r} + C \quad (2.19)$$

Dari persamaan (2.10), arus total yang melewati permukaan bola adalah:

$$I = -\sigma \frac{\partial V}{\partial r} A \quad (2.20)$$

Jika luas bola $A = 4\pi r^2$, maka persamaan (2.20) menjadi

$$I = -4\pi r^2 \sigma \frac{\partial V}{\partial r} \quad (2.21)$$

Merujuk pada persamaan (2.18) kuat arus listrik pada permukaan bola adalah:

$$I = -4\pi \sigma B \quad (2.22)$$

Kuat arus listrik yang melewati permukaan setengah bola (bawah permukaan merupakan luasan setengah bola) adalah:

$$I = -2\pi \sigma B \quad (2.23)$$

Dengan demikian nilai tetapan B menjadi

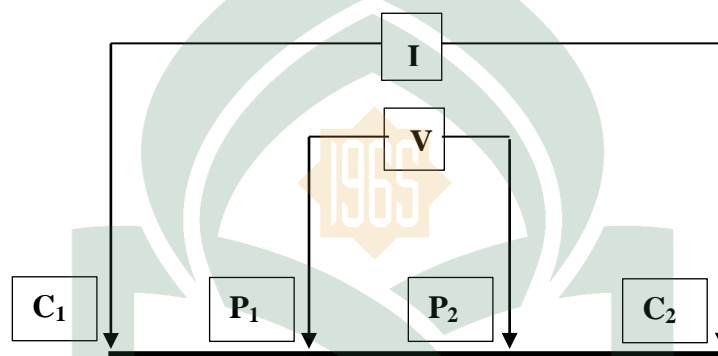
$$B = -\frac{I}{2\pi \sigma} = -\frac{I\rho}{2\pi} \quad (2.24)$$

Merujuk pada persamaan (2.21) potensial di setiap titik yang berhubungan dengan sumber arus pada permukaan bumi yang homogen isotropis adalah:

$$V = \frac{1}{r} \frac{I\rho}{2\pi} \text{ atau } \rho = 2\pi r \frac{V}{I} \quad (2.25)$$

2.10 Potensial Dua Elektroda Arus pada Permukaan Homogen Isotropis

Pada umumnya metode resistivitas menggunakan empat buah elektroda, dua buah elektroda arus dan dua buah elektroda beda potensial. Arus listrik diinjeksikan melalui elektroda arus sedangkan pengukuran tegangan yang terjadi diukur melalui elektroda beda potensial, seperti yang ditunjukkan dalam Gambar 2.5.



Gambar 2.8 Skema Dua Elektroda Arus Dan Potensial Terletak di Permukaan Tanah Homogen Isotropis dengan Tahanan Jenis ρ

Arus pada kedua elektroda (C_1 dan C_2) tersebut sama tetapi arahnya berlawanan, maka potensial yang terjadi pada P_1 akibat adanya C_1 adalah (Hurun, Nurisyadzatul, 2016).

$$V_1 = -\frac{B_1}{r_1}; \text{ dengan } B_1 = -\frac{I\rho}{2\pi} \quad (2.26)$$

Potensial yang terjadi pada P_1 akibat adanya C_2 adalah:

$$V_2 = -\frac{B_2}{r_1}; \text{ dengan } B_2 = +\frac{I\rho}{2\pi} = -B_1 \quad (2.27)$$

Jika arus pada kedua elektroda tersebut sama tetapi arahnya berlawanan, maka potensial di titik P_1 adalah:

$$V_{P1} = V_1 + V_2 = \frac{I\rho}{2\pi} \left(\frac{1}{r_1} - \frac{1}{r_2} \right) \quad (2.28)$$

Potensial di titik P_2 adalah:

$$V_{P_2} = V_3 + V_4 = \frac{I\rho}{2\pi} \left(\frac{1}{r_3} - \frac{1}{r_4} \right) \quad (2.29)$$

Dengan demikian beda potensial antara titik P_1 dan P_2 :

$$\Delta V = V_{P_1} - V_{P_2} = \frac{I\rho}{2\pi} \left[\left(\frac{1}{r_1} - \frac{1}{r_2} \right) - \left(\frac{1}{r_3} - \frac{1}{r_4} \right) \right] \quad (2.30)$$

Resistivitas yang diperoleh sangat bergantung pada cara pemasangan elektroda arus dan potensial. Dalam metode geolistrik tahanan jenis ada beberapa cara pemasangan atau konfigurasi elektroda. Konfigurasi ini bergantung pada letak elektroda arus dan potensial. Merujuk pada persamaan (2.30) hubungan antara beda potensial dan tahanan jenis dapat ditulis sebagai berikut:

$$\rho = \frac{2\pi}{\left[\left(\frac{1}{r_1} - \frac{1}{r_2} \right) - \left(\frac{1}{r_3} - \frac{1}{r_4} \right) \right]} \frac{\Delta V}{I} \quad (2.31)$$

atau

$$\rho = k \frac{\Delta V}{I}; \text{ dengan } k = \frac{2\pi}{\left[\left(\frac{1}{r_1} - \frac{1}{r_2} \right) - \left(\frac{1}{r_3} - \frac{1}{r_4} \right) \right]} \quad (2.32)$$

Besaran ρ adalah nilai resistivitas (Ohm.meter), k adalah faktor geometri tergantung konfigurasi yang digunakan, besar r_1 menunjukkan jarak C_1P_1 (jarak elektroda arus C_1 ke elektroda potensial P_1) dalam satuan meter, r_2 adalah jarak C_2P_1 (jarak elektroda arus C_2 ke elektroda potensial P_1) dalam satuan meter, r_3 adalah jarak C_1P_2 (jarak elektroda arus C_1 ke elektroda potensial P_2) dalam satuan meter, dan r_4 adalah jarak C_2P_2 (jarak elektroda arus C_2 ke elektroda potensial P_2) dalam satuan meter. Nilai resistivitas pada persamaan (2.32) merupakan nilai resistivitas semu yang diperoleh dari hasil pengukuran di lapangan. Nilai

resistivitas sebenarnya dapat diperoleh dengan melakukan suatu proses perhitungan.

2.11 Resistivitas Semu

Metode geolistrik tahanan jenis didasarkan pada anggapan bahwa bumi mempunyai sifat homogen isotropis. Dengan asumsi ini, tahanan jenis yang terukur merupakan tahanan jenis yang sebenarnya dan tidak tergantung pada spasi elektroda. Namun pada kenyataan bumi tersusun atas lapisan-lapisan dengan resistivitas yang berbeda, sehingga potensial yang terukur merupakan pengaruh dari lapisan-lapisan tersebut. Karenanya, harga resistivitas yang diukur seolah-olah merupakan harga resistivitas untuk satu lapisan saja. Resistivitas yang terukur sebenarnya adalah resistivitas semu. tahanan jenis semu (apparent resistivity) adalah tahanan jenis yang terukur di atas medium berlapis yang mempunyai perbedaan resistivitas dan ketebalan lapisan dianggap homogen isotropis. Untuk mendapatkan resistivitas yang sebenarnya dimana bumi mempunyai resistivitas yang heterogen diperoleh dengan cara membuat model dan diturunkan hubungan antara resistivitas semu dan resistivitas sebenarnya (metode inversi). Melalui pendekatan umumnya untuk numerikal inversinya digambarkan dengan model atau titik dengan struktur bumi berlapis (Reynold, 2005 dalam Hurun, Nurisydzatul, 2016).

Resistivitas batuan adalah fungsi dari konfigurasi elektroda dan parameter-parameter listrik batuan. Arus yang dialirkan di dalam tanah dapat berupa arus searah (DC) atau arus bolak-balik (AC) berfrekuensi rendah. Untuk menghindari potensial spontan, efek polarisasi dan menghindarkan pengaruh kapasitansi tanah

yaitu kecenderungan tanah untuk menyimpan muatan maka biasanya digunakan arus bolak balik yang berfrekuensi rendah (Rohim dkk, 2010).

Besaran koreksi letak kedua elektroda potensial terhadap letak kedua elektroda arus dinamakan faktor geometri (K). Dengan mengukur ΔV dan I maka dapat ditentukan harga resistivitas. Nilai yang terukur adalah tahanan jenis semu. Hubungan diatas dapat dilihat dari persamaan berikut (Hendrajaya, 1990) :

$$R = \frac{\Delta V}{I} \quad (2.33)$$

$$R = \rho \frac{L}{A} \quad (2.34)$$

Dari persamaan (2.6) dan (2.7) diperoleh persamaan tahanan jenis:

$$\rho = \frac{\Delta V A}{I L} \quad (2.35)$$

$$\rho = K \frac{\Delta V}{I} \quad (2.36)$$

Beberapa hal yang mempengaruhi nilai resistivitas semu adalah sebagai berikut:

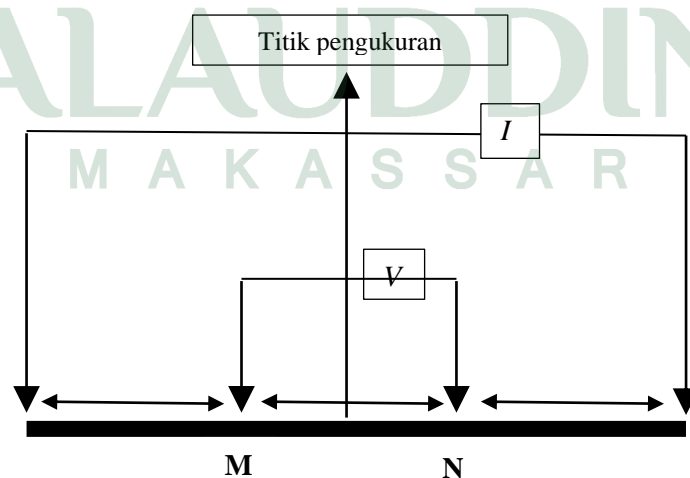
- a. Ukuran butir penyusun batuan, semakin kecil besar butir maka kelolosan arus akan semakin baik, sehingga mereduksi nilai tahanan jenis.
- b. Komposisi mineral dari batuan, semakin meningkat kandungan mineral *clay* akan mengakibatkan menurunnya nilai resistivitas.
- c. Kandungan air, air tanah atau air permukaan merupakan media yang mereduksi nilai tahanan jenis.
- d. Kelarutan garam dalam air di dalam batuan mengakibatkan meningkatnya kandungan ion dalam air sehingga berfungsi sebagai konduktor.
- e. Kepadatan, semakin padat batuan akan meningkat nilai resistivitas.

- f. Porositas, yaitu perbandingan antara volume rongga (pori) terhadap volume batuan itu sendiri. Porositas dinyatakan dalam persen (%) volume. Volume pori-pori batuan yang besar akan memberikan kandungan cairan yang lebih banyak sehingga harga resistivitasnya akan semakin kecil.

2.12 Konfigurasi Wenner

Konfigurasi Wenner pertama kali dikembangkan oleh Wenner pada tahun 1915 di Amerika dengan cara memasang keempat elektroda yang terletak dalam satu garis dan simetris terhadap titik tengah. Mekanisme pengukuran yang digunakan adalah dengan menginjeksikan arus listrik ke dalam bumi melalui elektroda arus, kemudian diukur kuat arus maupun beda potensial yang terjadi di permukaan bumi. Dalam hal ini elektroda-elektroda, baik arus maupun potensial diletakkan secara simetris terhadap titik pengukuran, jadi $AM = MN = NB = a$. (Purwanti, Henny, 2015).

Konfigurasi Wenner adalah konfigurasi dengan sistem aturan spasi yang konstan. Proses penentuan resistivitas menggunakan 4 buah elektroda yang diletakkan dalam sebuah garis lurus seperti pada Gambar 2.6 berikut ini.



Gambar 2.9 Susunan Elektroda Konfigurasi Wener

Keunggulan dari konfigurasi Wenner ini adalah ketelitian pembacaan tegangan pada elektroda MN lebih baik dengan angka yang relatif besar karena elektroda MN yang relatif dekat dengan elektroda AB. Sedangkan kelemahannya yaitu tidak bisa mendeteksi homogenitas batuan di dekat permukaan yang bisa berpengaruh terhadap hasil perhitungan. K adalah faktor geometri yang dinyatakan dengan:

$$K = 2\pi \left[\left(\frac{1}{r_1} - \frac{1}{r_2} \right) - \left(\frac{1}{r_3} - \frac{1}{r_4} \right) \right]^{-1} \quad (2.37)$$

Faktor koreksi dari konfigurasi Wenner ini yaitu sebagai berikut. Dimana untuk konfigurasi wenner r_1 sampai r_4 mempunyai harga $r_1 = a, r_2 = 2a, r_3 = 2a, r_4 = a$.

$$K = 2\pi \left[\left(\frac{1}{r_1} - \frac{1}{r_2} \right) - \left(\frac{1}{r_3} - \frac{1}{r_4} \right) \right]^{-1}$$

$$K = 2\pi \left[\left(\frac{1}{a} - \frac{1}{2a} \right) - \left(\frac{1}{2a} - \frac{1}{a} \right) \right]^{-1}$$

$$K = 2\pi \left[\left(\frac{2-1}{2a} \right) - \left(\frac{1-2}{2a} \right) \right]^{-1}$$

$$K = 2\pi \left[\frac{1}{2a} + \frac{1}{2a} \right]^{-1}$$

$$K = 2\pi \left[\frac{1}{a} \right]^{-1}$$

$$K = 2\pi a \quad (2.38)$$

Dimana a adalah jarak (spasi) antar elektroda

Faktor geometri setiap konfigurasi berbeda-beda, karena besar faktor geometri tersebut berdasarkan pada letak atau posisi elektroda arus dan potensial suatu konfigurasi. Dengan penginjeksian elektroda arus dan elektroda potensial suatu konfigurasi. Dengan penginjeksian elektroda arus dan elektroda potensial ke

dalam bumi, maka diperoleh nilai resistivitas bawah permukaan bumi (Purwanti, Henny, 2015).

2.13 Res2DinV

Res2Dinv adalah program komputer yang secara otomatis menentukan model resistiviti 2 dimensi (2-D) untuk bawah permukaan dari data hasil survei geolistrik. Model 2-D menggunakan program inversi dengan teknik optimasi *least-square* non linier digunakan untuk menghitung nilai resistivitas semu. Data hasil survei geolistrik disimpan dalam bentuk file *.dat dengan data dalam file tersebut tersusun dalam order sebagai berikut:

Line 1 – Nama tempat dari garis survei

Line 2 – Spasi elektroda terpendek

Line 3 – Tipe Pengukuran (Wenner = 1, Pole-pole = 2, Dipole-dipole = 3, Pole-dipol = 4, Schlumberger = 7)

Line 4 – Jumlah total datum point

Line 5 – Tipe dari lokasi x datum point. Masukkan 0 bila letak elektroda pertama diketahui. Gunakan 1 jika titik tengahnya diketahui.

Line 6 – Ketik 1 untuk data IP dan 0 untuk data resistivitas.

Line 7 – Posisi x, spasi elektroda, (faktor pemisah elektroda (n) untuk dipole-dipole, pole-pole, dan Wenner-Schlumberger) dan harga resistivitas semu terukur pada datum point pertama.

Line 8 – Posisi x, spasi elektroda dan resistivitas semu yang terukur untuk datum point kedua. Dan seterusnya untuk datum point berikutnya. Setelah itu diakhiri dengan empat angka 0 (Handayani, 2004).

2.14 Tinjauan Al-Quran terhadap Lingkungan

Limbah yang dihasilkan oleh KIMA merupakan salah satu penyebab pencemaran air bersih yang terdapat di sekitar KIMA. Hal ini membuat warga yang berada di sekitar kawasan industri terpaksa menggunakan air sumur mereka yang tercemar limbah untuk memenuhi kebutuhan air bersih mereka.

Sebagaimana firman Allah swt., dalam QS Ar Ruum/30: 41.

ظَهَرَ الْفَسَادُ فِي الْبَرِّ وَالْبَحْرِ بِمَا كَسَبَتْ أَيْدِي النَّاسِ لِيُذِيقَهُمْ بَعْضَ الَّذِي
عَمِلُوا لَعَلَّهُمْ يَرْجِعُونَ ﴿٤١﴾

Terjemahnya :

“Telah nampak kerusakan di darat dan di laut disebabkan karena perbuatan tangan manusia; Allah menghendaki agar mereka merasakan sebagian dari (akibat) perbuatan mereka, agar mereka kembali (ke jalan yang benar)”. (Kementrian Agama RI, 2012)

Kata *zhahara* pada mulanya berarti *terjadinya sesuatu dipermukaan bumi*. Sehingga, karena dia dipermukaan, maka menjadi nampak dan terang serta diketahui dengan jelas. Kata *zhahara* pada ayat di atas dalam arti *banyak* dan *tersebar*. Sedangkan kata *al-fasad* menurut al-ashfahani adalah *keluarnya sesuatu dari keseimbangan, baik sedikit maupun banyak*. Kata ini digunakan menunjuk apa saja, baik jasmani, jiwa, maupun hal-hal lain. Ayat di atas menyebut darat dan laut sebagai tempat terjadinya *fasad* itu. Ini dapat berarti daratan dan lautan menjadi arena kerusakan, ketidaksetimbangan, serta kekurangan manfaat. Laut telah tercemar sehingga ikan mati dan hasil laut berkurang. Daratan semakin panas sehingga terjadi kemarau panjang yang hasilnya keseimbangan lingkungan

menjadi kacau. Inilah yang mengantar sementara ulama kontemporer memahami ayat ini sebagai isyarat tentang kerusakan lingkungan (Quraish Shihab, 2002).

Berdasarkan ayat tersebut dapat diketahui bahwa telah nampak kerusakan yang disebabkan oleh manusia itu sendiri. Ayat ini berkaitan dengan terjadinya pencemaran lingkungan khususnya tercemarnya sumur-sumur air warga serta sungai yang berada di perkampungan di sekitar KIMA. Dampak dari adanya limbah yang mencemari sumur masyarakat menyebabkan masyarakat menjadi kehilangan sumber air bersih utama mereka sehingga dapat dikatakan bahwa dalam pemenuhan air bersih kini telah hilang karena kotornya air sumur yang diakibatkan oleh limbah industri yang dibuang ke sungai yang mengakibatkan menurunnya kualitas air sehingga air tidak dapat dipergunakan lagi sesuai peruntukannya. Ayat di atas berkaitan dengan kawasan perindustrian yang hanya mementingkan peningkatan ekonomi tetapi kurang memperhatikan lingkungan sekitarnya.

Memperhatikan dan menjaga kebersihan lingkungan merupakan sikap terpuji dan dicintai oleh Nabi Muhammad SAW. Salah satu sikap menjaga kebersihan lingkungan adalah dengan tidak membuang sampah disembarangan tempat. Hal tersebut dijelaskan dalam hadist yang diriwayatkan oleh Abu Daud yaitu :

“Dari sahabat Abu Hurairah r.a, sesungguhnya Rasulullah SAW bersabda, “Jauhilah dua perbuatan yang mendatangkan laknat!” Para sahabat bertanya, “Apakah dua perbuatan yang mendatangkan laknat itu yaa

Rasulullah?” Rasulullah SAW bersabda, “Orang yang membuang kotoran di jalan umum atau tempat berteduh manusia” (HR. Abu Daud).

Dari hadist tersebut dapat diketahui bahwa Rasulullah tidak menyukai perbuatan manusia yang membuang kotoran pada sembarang tempat dimana tempat yang disebutkan pada hadist tersebut adalah jalanan umum dan tempat berteduh. Kotoran yang dimaksud adalah kotoran yang berasal dari manusia maupun sampah yang telah digunakan oleh manusia. Dengan adanya sampah yang dibuang pada sembarang tempat akan menyebabkan lingkungan menjadi tercemar. Sikap manusia yang seharusnya adalah melakukan pelestarian lingkungan berupa penghijauan atau penanaman pohon. Perilaku ini disebut Rasulullah sebagai salah satu tindakan bersedekah, seperti yang dijelaskan pada hadist berikut :

Rasulullah SAW bersabda, “ Tak ada seorang muslim yang menanam pohon atau menanam tanaman, lalu burung memakannya atau manusia atau hewan, kecuali ia akan mendapatkan sedekah karenanya” (HR. Al-Bukhory).

Dari hadist tersebut dapat diketahui bahwa seseorang tidaklah rugi ketika melakukan penanaman pohon karena hal tersebut dianggap sebagai sedekah oleh Rasulullah selain sebagai sikap menjaga dan melestarikan lingkungan. Pohon yang ditanam juga dapat menyerap banyak air ketika terjadi banjir akibat pencemaran lingkungan. Sehingga penanaman pohon sangatlah penting bagi lingkungan.

Sebagaimana firman Allah dalam QS Al-Baqarah/2:11

وَإِذَا قِيلَ لَهُمْ لَا تُفْسِدُوا فِي الْأَرْضِ قَالُوا إِنَّمَا حَنُّ مُصْلِحُونَ ﴿١١﴾

Terjemahnya:

“Dan apabila dikatakan kepada mereka, “Janganlah berbuat kerusakan di bumi” Mereka menjawab, “ Sesungguhnya kami justru orang-orang yang melakukan perbaikan” (Kementrian Agama RI, 2012).

Menurut tafsir Ibnu katsir dalam tafsirnya as-Suddi menceritakan, dari Abu Malik dan dari Abu Shalih, dari Ibnu Abbas, dari Murrath ath-Thabib al-Hamdani, dari Ibnu Mas’ud, dari beberapa sahabat Nabi Muhammad SAW., mengenai firman Allah swt.

“Dan bila dikatakan kepada mereka: “Jangan kamu membuat kerusakan di muka bumi”. Mereka menjawab: “Sesungguhnya kami orang-orang yang mengadakan perbaikan” ia mengatakan: “Mereka itu adalah orang-orang munafik. Sedangkan kerusakan yang dimaksud adalah kekufuran dan kemaksiatan”. Mengenai firman-Nya,” Dan jika dikatakan kepada mereka: “Janganlah kalian membuat kerusakan di muka bumi”, “Abu Ja’far menceritakan, dari ar-Rabi’ bin Anas, dari Abul al-Aliyah, ia mengatakan: “Artinya, janganlah kalian berbuat maksiat di muka bumi ini. Kerusakan yang mereka buat itu berupa kemaksiatan kepada Allah, karena barangsiapa yang berbuat maksiat kepada Allah atau memerintahkan orang lain untuk bermaksiat kepada-Nya, maka ia telah berbuat kerusakan di bumi, karena kemaslahatan langit dan bumi ini terletak pada ketaatan” (Ibnu katsir, 2003).

Sebagaimana pula dalam QS Al-Mu’minum/23: 41 dijelaskan bahwa setiap kerusakan yang diakibatkan oleh manusia maka akan berdampak pada manusia itu sendiri seperti halnya sampah yang dibawa banjir.

فَأَخَذْتَهُمُ الصَّيْحَةَ بِالْحَقِّ فَجَعَلْنَاهُمْ عُثَاءً فَبَعَدًا لِلْقَوْمِ الظَّالِمِينَ ﴿٤١﴾

Terjemahnya:

“Lalu mereka benar-benar dimusnahkan oleh suara yang mengguntur, dan Kami jadikan mereka (seperti) sampah yang dibawa banjir. Maka binasalah bagi orang-orang yang zalim” (Kementrian Agama RI, 2002).

Menurut tafsir Al-Misbah (2002), kata *ghutsa* pada mulanya *berarti segala sesuatu yang terpecar/terbengkalai dari tumbuh-tumbuhan atau yang mengapung di laut*. Lalu, ia digunakan juga untuk segala sesuatu yang tidak bermanfaat atau diremehkan. Kata *bu'dan* secara harfiah berarti *jauh*. Ia digunakan sebagai doa dan berita tentang jatuhnya bencana. Tentu saja, yang dimaksud di sini bukan doa karena konteks ayat menunjukkan bahwa siksa Allah telah menimpa mereka.

“Maka dimusnahkanlah mereka oleh suara yang menggunturkan dengan haq”, maksudnya mereka memang berhak mendapatkan hal tersebut dari Allah Ta'ala atas kekufuran dan kesewenangan mereka. Yang tampak lahiriyah, telah berkumpul kepada mereka suara keras yang disertai angin kencang lagi dahsyat dan sangat dingin. “Dan Kami jadikan mereka (sebagai) sampah banjir”, yakni hancur seperti buih ketika banjir, yang sangat hina, tidak berguna, lagi rusak binasa yang tiada lagi membawa manfaat sama sekali. “Kebinasaanlah bagi orang-orang yang zhalim itu”, akibat kekufuran, permusuhan dan penentangan mereka terhadap Rasul Allah. Oleh karena itu, hendaklah orang-orang yang mendengar berhati-hati agar tidak mendustakan Rasul Allah (Ibnu Katsir, 2003).

Dalam QS Al-Baqarah/2:11 dijelaskan mengenai larangan berbuat kerusakan di muka bumi. Kerusakan yang dimaksudkan adalah salah satunya

merusak lingkungan. Namun ketika diberi peringatan berupa larangan, menurut ayat tersebut manusia menjawab bahwa mereka sedang melakukan perbaikan. Pada zaman modern ini sesungguhnya banyak manusia merasa telah menjaga lingkungan dengan cara mengelola sampah atau limbah maupun melakukan penghijauan. Namun disisi lain manusia juga masih sering membuang sampah atau limbah tidak pada tempat yang sesuai sehingga dampak ditimbulkan justru memberikan kerugian pada manusia sendiri. Salah satu dampak ketika sampah atau limbah tidak dikelola secara layak adalah terjadinya banjir dan pencemaran lingkungan.

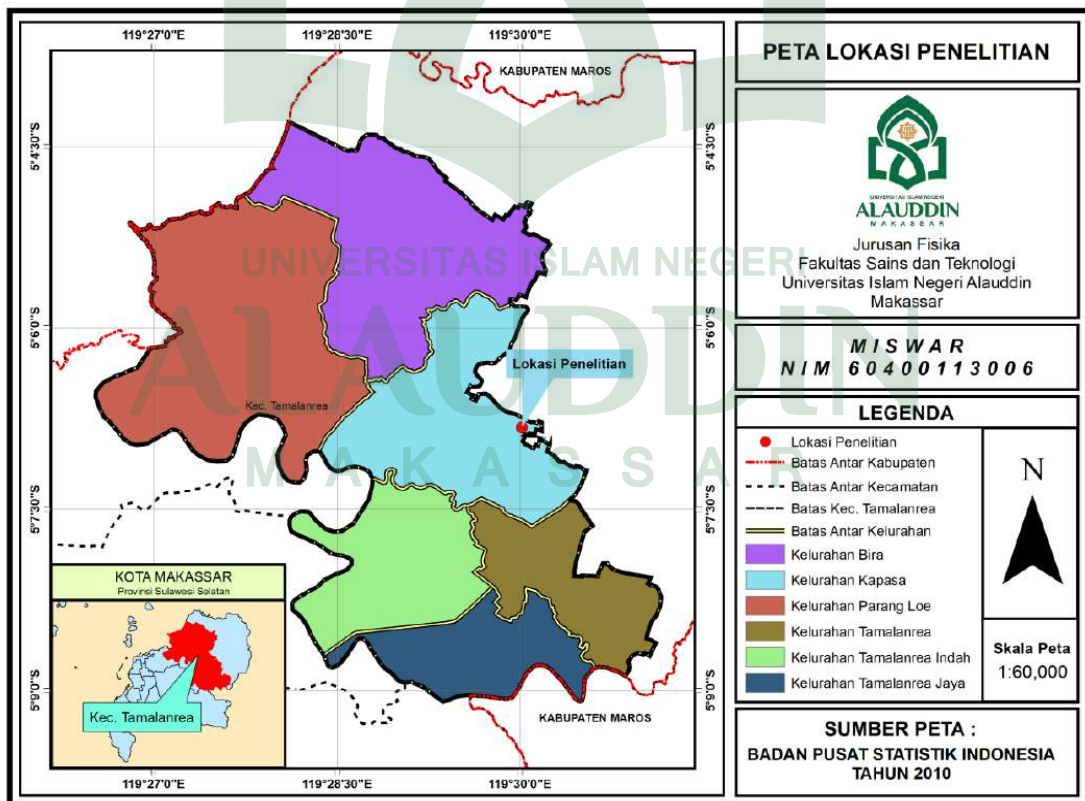
Sedangkan dalam QS Al-Mu'minun/23:41 yang menjelaskan mengenai dampak yang dirasakan manusia apabila membuat kerusakan di muka bumi. Manusia akan merasakan sendiri dampak dari apa yang dikerjakannya. Ayat tersebut menyebut manusia dapat dimusnahkan seperti sampah yang dibawa oleh banjir. Melalui hal tersebut dapat diketahui bahwa sampah-sampah atau limbah dapat terbawa ketika terjadi banjir namun disisi lain sesungguhnya sampah itulah yang menyebabkan banjir disebabkan karena perbuatan manusia yang membuang sampah tersebut tidak pada tempat yang seharusnya. Pengolahan sampah atau limbah yang tidak layak juga dapat menyebabkan kerusakan lingkungan. Sehingga sangatlah penting bagi kita selaku makhluk yang diberi amanah oleh Allah swt untuk senantiasa menjaga lingkungan agar dapat terhindar dari dampak buruk oleh tindakan kita sendiri.

BAB III

METODE PENELITIAN

3.1 Waktu dan Lokasi Penelitian

Penelitian ini telah dilaksanakan pada hari Sabtu 16 Juli 2017 di pemukiman warga tepatnya di Kampung Bontoloe, Kelurahan Kapasa Raya, Kecamatan Tamalanrea, Kota Makassar Provinsi Sulawesi Selatan pada sekitar Kawasan Industri Makassar (KIMA) dengan titik koordinat lintasan 1 yaitu $05^{\circ}06'51,2''$ LS dan $119^{\circ}30'04,7''$ BT, lintasan 2 yaitu $05^{\circ}06'52,5''$ LS dan $119^{\circ}30'04,3''$ BT, lintasan 3 yaitu $05^{\circ}06'52,8''$ LS dan $119^{\circ}30'01,3''$ BT, lintasan 4 yaitu $05^{\circ}06'50,5''$ LS dan $119^{\circ}30'02,5''$ BT, lintasan 5 yaitu $05^{\circ}06'51,8''$ LS dan $119^{\circ}29'58,8''$ BT.



Gambar 3.1 Lokasi Daerah Penelitian

3.2 Alat dan Bahan Penelitian

Alat dan bahan yang digunakan dalam penelitian ini adalah:

a. Alat

Peralatan yang diperlukan dalam pengambilan data penelitian adalah:

1. 1 unit *Resistivitymeter Multichannel*
2. 1 Laptop
3. 16 batang elektroda
4. 4 Meteran
5. 2 Kabel gulungan
6. 4 Palu geologi
7. 2 Aki (@ 12 volt)
8. Konektor
9. 1 GPS
10. Perangkat lunak (*Ms. Office Excel, Res2Dinv, Notepad*)

b. Bahan

Obyek dari penelitian ini adalah limbah yang berasal hasil industri pabrik di Kawasan Industri Makassar. Limbah yang berada di bawah permukaan tanah dan dapat terdeteksi dari nilai resistivitasnya.

3.3 Metode Penelitian

Metode penelitian pada penelitian ini adalah sebagai berikut:

3.3.1 Tahap Observasi

Proses pengambilan data di lapangan dimulai dengan menentukan titik lokasi pengukuran geolistrik dimana titik pengukuran dilakukan tepat di

pemukiman warga. Setelah titik lokasi telah ditentukan, dilakukan penentuan lintasan pengukuran dimasing–masing titik pengukuran.

3.3.2 Tahap akuisisi data

Langkah–langkah dalam pengambilan data di lapangan adalah sebagai berikut:

1. Menyiapkan alat dan bahan.
2. Membentangkan meteran untuk mengukur panjang setiap lintasan dengan jumlah lintasan yaitu 5 lintasan.
3. Menancapkan elektroda arus dan elektroda potensial sebanyak 16 buah, masing-masing elektroda ditancapkan dengan spasi 5 meter dan 10 meter.
4. Menentukan posisi (koordinat) setiap elektroda menggunakan GPS.
5. Membentangkan kabel sesuai panjang lintasan yang telah diukur sebelumnya.
6. Menghubungkan kabel ke setiap elektroda dengan jepitan yang terdapat pada kabel, kabel dan elektroda harus betul-betul terhubung dengan baik demi kelancaran pengukuran dan data yang diperoleh baik.
7. Memasang kabel yang sudah terhubung dengan elektroda dengan konektor.
8. Memasang kabel penghubung dengan sumber arus dan kabel penghubung alat *resistivity multichannel* dengan USB agar terkoneksi dengan laptop.
9. Mengecek kembali masing-masing elektroda untuk memastikan apakah kabel sudah terhubung dengan baik. Setelah semua elektroda sudah terhubung baik dengan kabel dan kabel sudah terhubung baik ke resistivimeter, maka pengukuran sudah dapat dimulai.

10. Melakukan pengambilan data dengan menggunakan *software Geores* dengan membuka *software GeoRes* pada laptop. Memilih *settings* mengubah metode menjadi Wenner.
11. Selanjutnya memilih *probe test* untuk melakukan pengecekan data untuk memastikan posisi elektroda sudah tertancap dengan baik.
12. Memilih *resistivity* kemudian menyimpan data yang dihasilkan dari pengukuran lalu mengklik *start*. Dengan *software* tersebut monitoring di bawah permukaan tanah dapat otomatis terbaca.
13. Setelah proses pengukuran selesai, maka pengukuran pada lintasan tersebut telah selesai. Alat dimatikan, semua konektor dicabut, kemudian kabel dan konektor dibereskan untuk menuju ke lintasan selanjutnya.
14. Mengulangi langkah 2 sampai 13 untuk lintasan berikutnya.


3.3.3 Tahap Pengolahan Data

Setelah melakukan pengukuran, selanjutnya melakukan perhitungan pengolahan data dengan bantuan beberapa *software*. Langkah-langkah dalam pengolahan data adalah sebagai berikut:

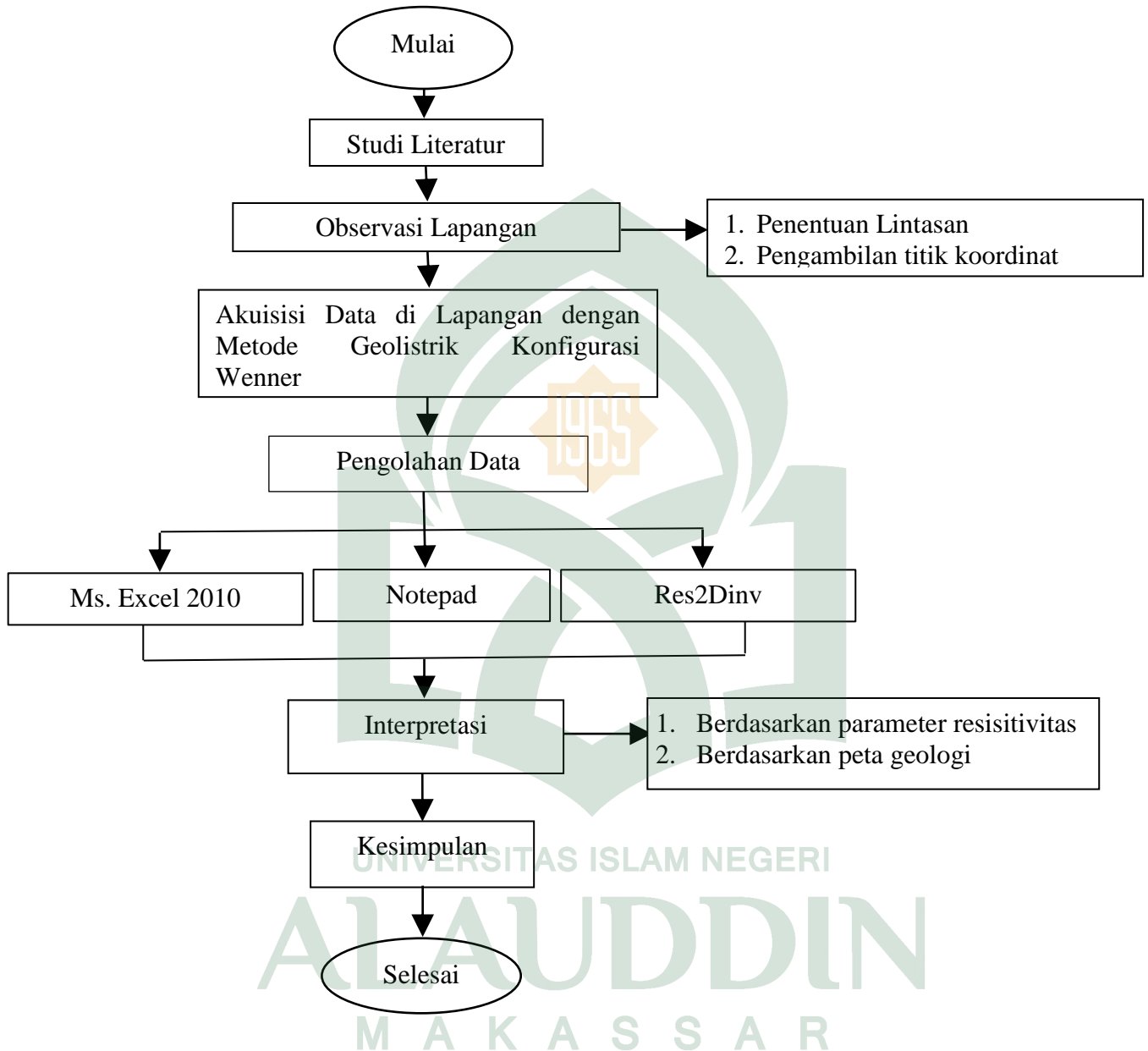
1. Data yang diperoleh dari lapangan berupa arus (I) dan tegangan (V).
2. Data yang diperoleh kemudian diolah di *Microsoft Excel* untuk mendapatkan nilai hambatan (R), faktor geometri (K) dan resistivitas semu ρ_a (Ωm).
3. Setelah diperoleh nilai resistivitas semu, data kemudian diolah di notepad.
4. Kemudian input data yang diperoleh ke dalam *Res2Dinv*.
5. Setelah itu, data tersebut di inversi untuk mendapatkan nilai resistivitas sebenarnya material sehingga di dapat penampang resistivitas 2D.

3.3.4 Tahap Interpretasi Data

Setelah melakukan pengolahan data menggunakan software M. Excel, Notepad. Pada tahap ini akan dilihat hasil penampang 2D yang dihasilkan dari hasil inversi menggunakan *software* Res2dinv kemudian diinterpretasikan letak rembesan limbah cair yang berada di pemukiman warga yang dilewati oleh saluran pembuangan limbah berdasarkan tabel resistivitas, peta geologi dan hasil dari penelitian sebelumnya.



3.4 Diagram Alir Penelitian

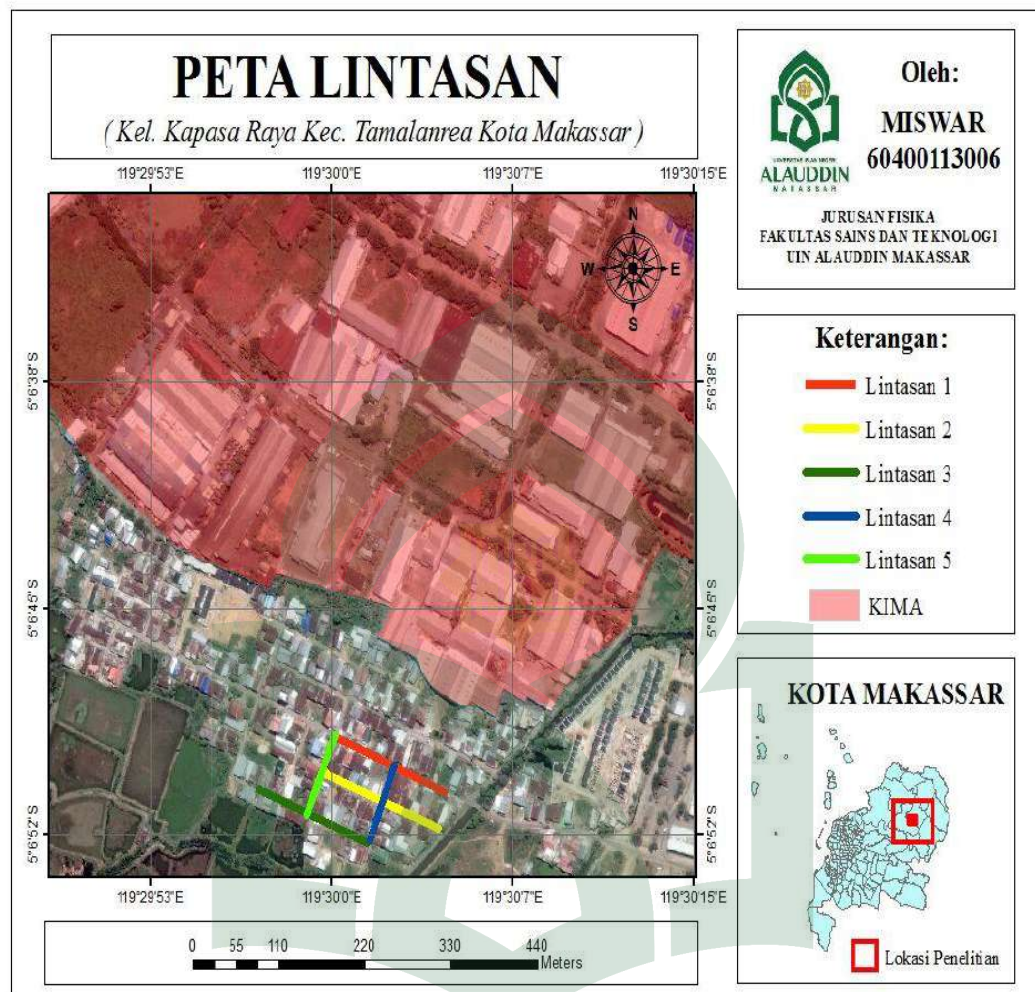


BAB IV

HASIL DAN PEMBAHASAN

4.1 Kondisi Umum Lokasi Penelitian

Penelitian ini telah dilakukan di pemukiman warga tepatnya di Kampung Bontoloe, Kelurahan Kapasa Raya, Kecamatan Tamalanrea Kota Makassar. Secara geografis daerah ini terletak pada koordinat $05^{\circ}06'52,5''$ LS dan $119^{\circ}30'04,3''$ BT. Konfigurasi yang digunakan dalam akuisisi data ini adalah konfigurasi wenner. Data yang diperoleh dari konfigurasi wenner adalah beda potensial (V) dan kuat arus (I) yang diinjeksikan. Tahanan jenis dapat diperoleh dari hasil perhitungan data beda potensial (V), kuat arus (I) dan faktor geometri (K). Data tersebut diperoleh dari pengukuran yang dilakukan di lapangan. Data yang diperoleh kemudian diinversi menggunakan software Res2Dinv untuk memperoleh penampang 2D. Dimana penampang 2D hasil inversi memberikan informasi mengenai distribusi nilai resistivitas di bawah permukaan pada setiap lintasan pengukuran. Dengan penampang 2D tersebut dapat diidentifikasi sebagai letak rembesan limbah cair, dimana yang memiliki resistivitas rendah yaitu pada $\rho_a < 10\Omega.m$ merupakan indikasi keberadaan limbah. Data geolistrik yang digunakan terbagi 5 lintasan dengan panjang lintasan 1, lintasan 2 dan lintasan 3 masing-masing 150 meter dan panjang lintasan 4 dan lintasan 5 masing-masing 75 meter. Berikut peta lintasan daerah penelitian dapat ditunjukkan pada gambar 4.1.



Gambar 4.1 Peta lintasan daerah penelitian

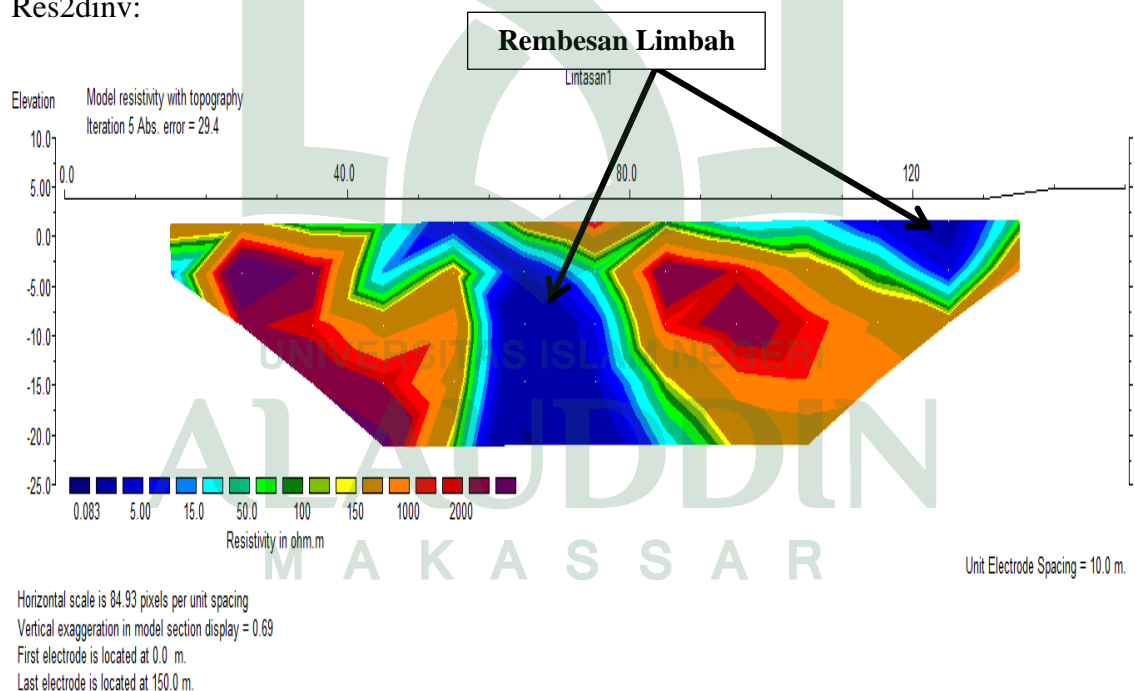
4.2 Rembesan Limbah Cair

Berdasarkan hasil interpretasi menggunakan parameter resistivitas dan studi-studi terkait, maka interpretasi dalam inversi data dapat dilakukan dengan mengamati penampang 2D untuk menduga adanya rembesan limbah cair yang ada di bawah permukaan. Beberapa penelitian yang telah dilakukan salah satunya menurut penelitian Friska Datunsolang, dkk (2015) dan penelitian Rosdiana (2014), lindi atau limbah cair merupakan cairan konduktif yang memiliki nilai resistivitas kecil yaitu dibawah $10 \Omega\text{m}$. Pada penelitian ini juga diperoleh nilai

resistivitas rendah yaitu dibawah $10 \Omega\text{m}$ sehingga dapat diinterpretasikan sebagai rembesan limbah cair. Sedangkan formasi batuan daerah penelitian termasuk pada formasi camba dimana batuan penyusun formasi camba adalah batu pasir, batu lempung dan batu gamping. Berikut hasil inversi setiap lintasan:

4.2.1 Lintasan 1

Lintasan 1 ini terletak pada koordinat $5^{\circ}06'51,5''$ - $5^{\circ}06'49,02''$ LS dan $119^{\circ}30'04,7''$ - $119^{\circ}30'00,1''$ BT dengan panjang pengukuran lintasan 150 meter menggunakan spasi terkecil 10 meter, kedalaman maksimal yang terukur berdasarkan hasil inversi adalah 24,9 meter dan dengan rentang nilai resistivitas yaitu 0,0831 sampai $> 2000 \Omega\text{m}$. Berikut gambar penampang 2D menggunakan Res2dinv:



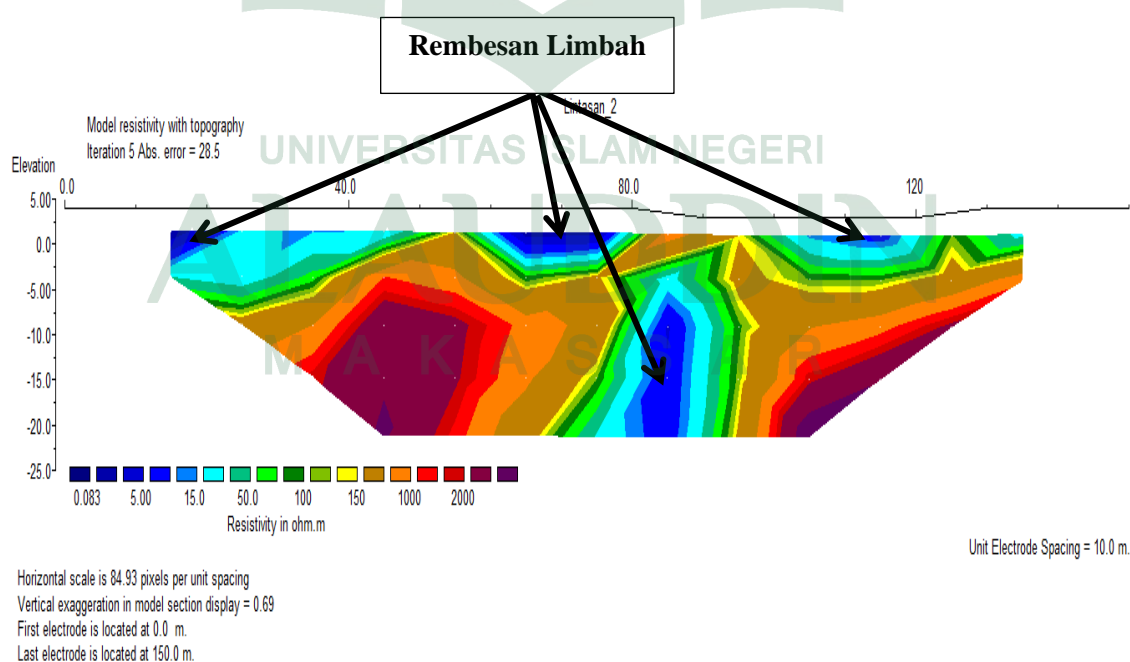
Gambar 4.2 Sebaran rembesan limbah cair lintasan 1

Berdasarkan gambar 4.2 terlihat bahwa nilai resistivitas rendah yaitu $<10 \Omega\text{m}$ diinterpretasikan sebagai rembesan limbah. Dimana pada gambar

tersebut terlihat ada dua daerah yang memiliki nilai resistivitas rendah yang ditandai dengan warna biru tua. Daerah pertama diinterpretasikan berada pada jarak 43-86 m dengan kedalaman 2,5-24,9 m, dan daerah kedua diinterpretasikan berada pada jarak 118-127 m dengan kedalaman 2,5-7,5 m. Dimana jarak lintasan 1 dari sumber limbah yaitu 12 m. Dan kedua daerah tersebut diinterpretasikan sebagai rembesan limbah cair dengan nilai resistivitas yang terukur yaitu $\rho_a < 10 \Omega.m$. Hal tersebut sesuai dengan tabel nilai resistivitas Telford (1990).

4.2.2 Lintasan 2

Lintasan 2 terletak pada koordinat $5^{\circ}06'52,5''$ - $5^{\circ}06'50,5''$ LS dan $119^{\circ}30'04,3''$ - $119^{\circ}29'59,8''$ BT dengan panjang lintasan 150 meter menggunakan spasi terkecil 10 meter, kedalaman maksimal yang terukur berdasarkan hasil inversi adalah 24,9 meter dan dengan rentang nilai resistivitas yaitu 0,0831 sampai $> 3000 \Omega.m$. Berikut gambar penampang 2D menggunakan Res2dinv:

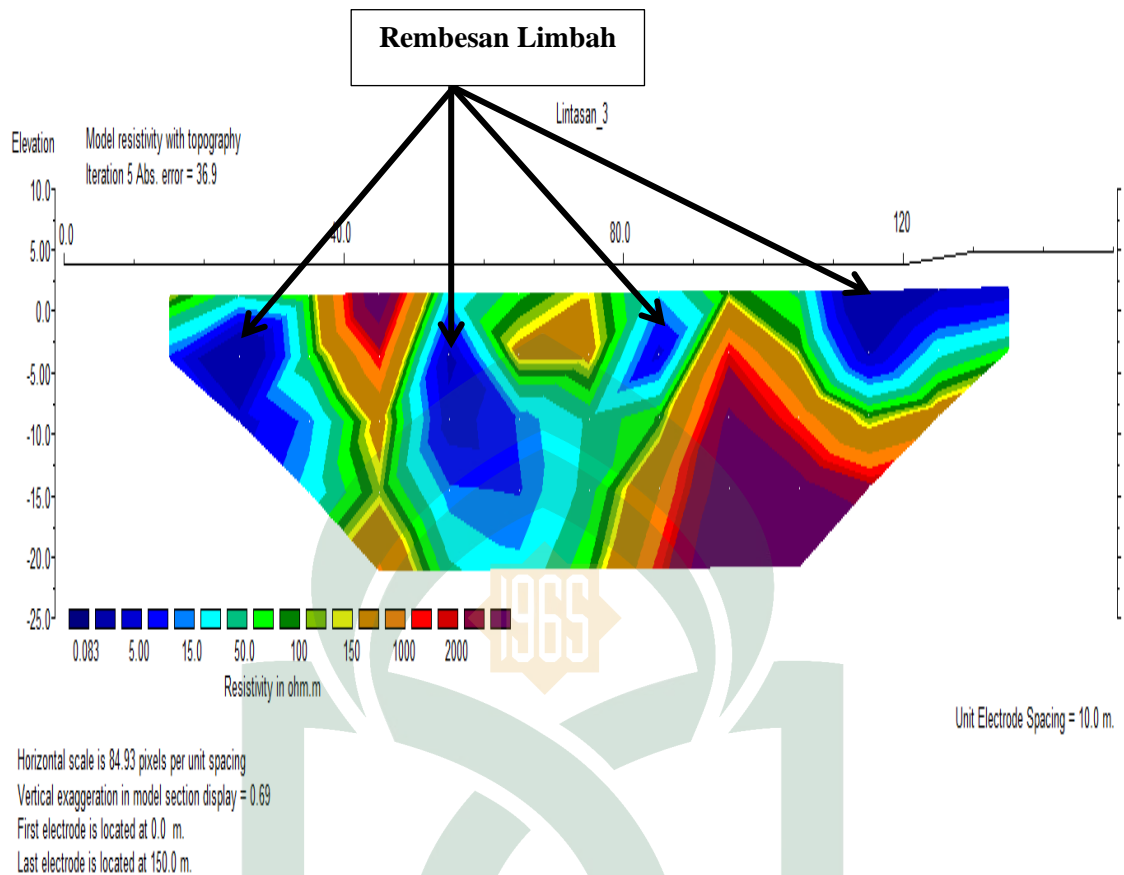


Gambar 4.3 Sebaran rembesan limbah cair lintasan 2

Berdasarkan gambar 4.3 terlihat bahwa nilai resistivitas rendah yaitu $<10\Omega.m$ diinterpretasikan sebagai rembesan limbah. Dimana pada gambar tersebut terlihat ada empat daerah yang memiliki nilai resistivitas rendah yang ditandai dengan warna biru tua. Daerah pertama diinterpretasikan pada jarak 15-21 m dengan kedalaman 2,5-5 m, daerah kedua diinterpretasikan berada pada jarak 63-76 m dengan kedalaman 2,5-5 m, daerah ketiga diinterpretasikan berada pada jarak 82-86 m dengan kedalaman 8,5-24,9 m, dan daerah keempat diinterpretasikan berada pada jarak 105-118 m dengan kedalaman 2,4-3,5 m. Dimana jarak lintasan 2 dari sumber limbah yaitu 5 m. Dan keempat daerah tersebut diinterpretasikan sebagai rembesan limbah cair dengan nilai resistivitas yang terukur yaitu $\rho_a <10\Omega.m$. Hal tersebut sesuai dengan tabel nilai resistivitas Telford (1990).

4.2.3 Lintasan 3

Lintasan 3 terletak pada koordinat $5^{\circ}06'52,8''$ - $5^{\circ}06'50,8''$ LS dan $119^{\circ}30'01,3''$ - $119^{\circ}29'56,8''$ BT dengan panjang lintasan 150 meter menggunakan spasi terkecil 10 meter, kedalaman maksimal yang terukur berdasarkan hasil inversi adalah 24,9 meter dan dengan rentang nilai resistivitas yaitu 0,0831 sampai $> 3000 \Omega.m$. Berikut gambar penampang 2D menggunakan Res2dinv:



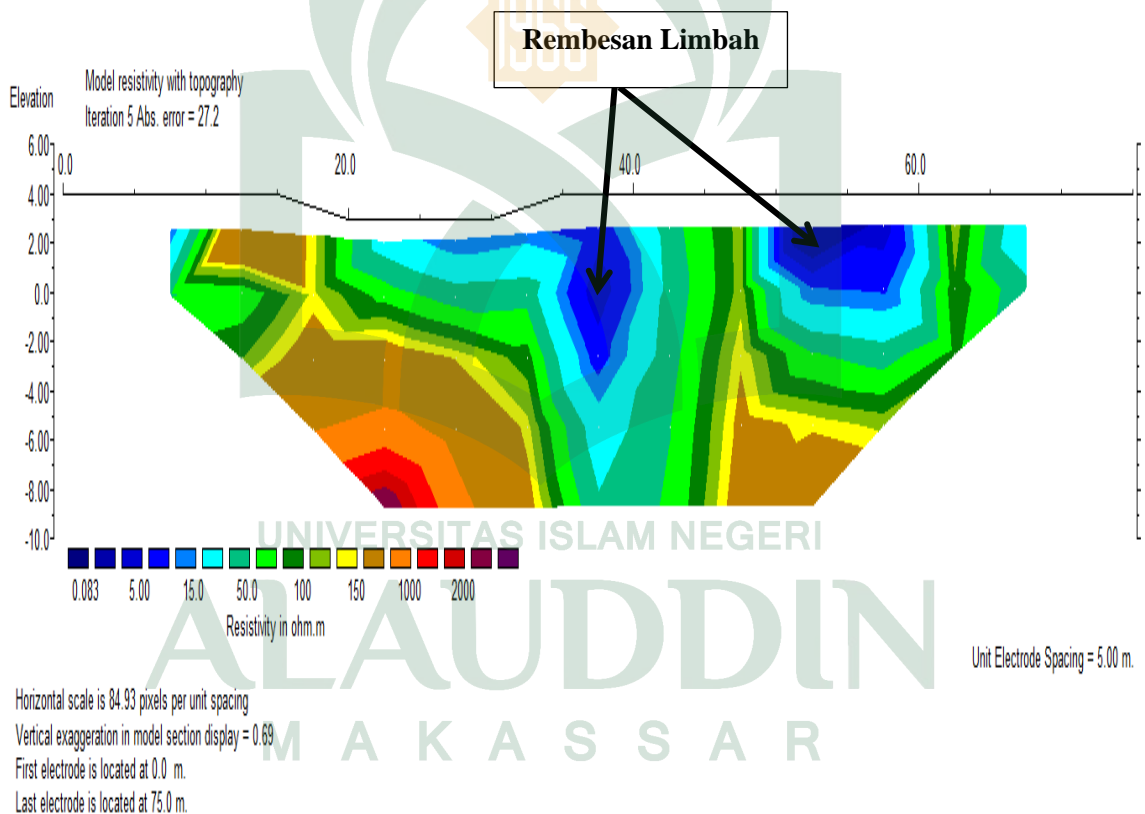
Gambar 4.4 Sebaran rembesan limbah cair lintasan 3

Berdasarkan gambar 4.4 terlihat bahwa nilai resistivitas rendah yaitu $<10\Omega.m$ diinterpretasikan sebagai rembesan limbah. Dimana pada gambar tersebut terlihat ada empat daerah yang memiliki nilai resistivitas rendah yang ditandai dengan warna biru tua. Daerah pertama diinterpretasikan pada jarak 15-31 m dengan kedalaman 5-17 m, daerah kedua diinterpretasikan berada pada jarak 54-60 m dengan kedalaman 5-18 m, daerah ketiga diinterpretasikan berada pada jarak 82-86 m dengan kedalaman 5-12 m, dan daerah keempat diinterpretasikan berada pada jarak 110-135 m dengan kedalaman 2,5-12 m. Dimana jarak lintasan 3 dari sumber limbah yaitu 55 m. Dan keempat daerah tersebut diinterpretasikan

sebagai rembesan limbah cair dengan nilai resistivitas yang terukur yaitu $\rho_a < 10 \Omega.m$. Hal tersebut sesuai dengan tabel nilai resistivitas Telford (1990).

4.2.4 Lintasan 4

Lintasan 4 terletak pada koordinat $5^{\circ}06'50,5''$ - $5^{\circ}06'52,7''$ LS dan $119^{\circ}30'02,5''$ - $119^{\circ}30'01,5''$ BT dengan panjang lintasan 75 meter menggunakan spasi terkecil 5 meter, kedalaman maksimal yang terukur berdasarkan hasil inversi adalah 12,4 meter dan dengan rentang nilai resistivitas yaitu 0,0831 sampai $> 3000 \Omega.m$. Berikut gambar penampang 2D menggunakan Res2dinv:



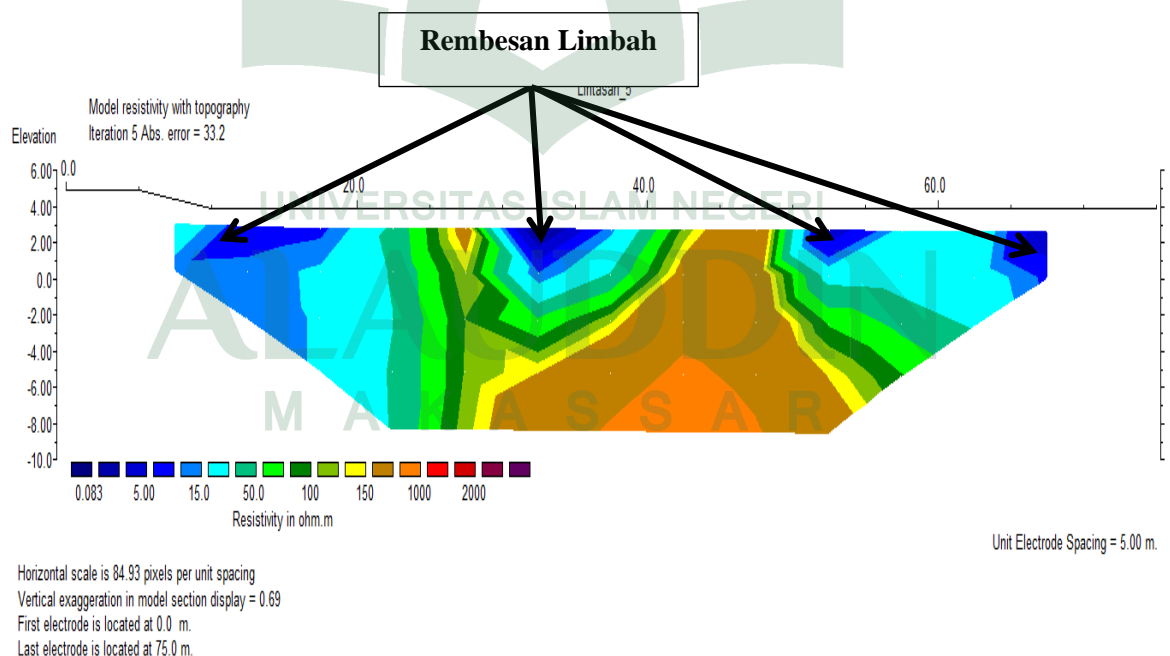
Gambar 4.5 Sebaran rembesan limbah cair lintasan 4

Berdasarkan gambar 4.5 terlihat bahwa nilai resistivitas rendah yaitu $< 10 \Omega.m$ diinterpretasikan sebagai rembesan limbah. Dimana pada gambar tersebut terlihat ada dua daerah yang memiliki nilai resistivitas rendah yang

ditandai dengan warna biru tua. Daerah pertama diinterpretasikan pada jarak 36-38 m dengan kedalaman 1,25-15 m, dan daerah kedua diinterpretasikan berada pada jarak 50-58 m dengan kedalaman 1,25-5 m. Dimana jarak lintasan 4 dari sumber limbah yaitu 75 m. Dan kedua daerah tersebut diinterpretasikan sebagai rembesan limbah cair dengan nilai resistivitas yang terukur yaitu $\rho_a < 10\Omega.m$. Hal tersebut sesuai dengan tabel nilai resistivitas Telford (1990).

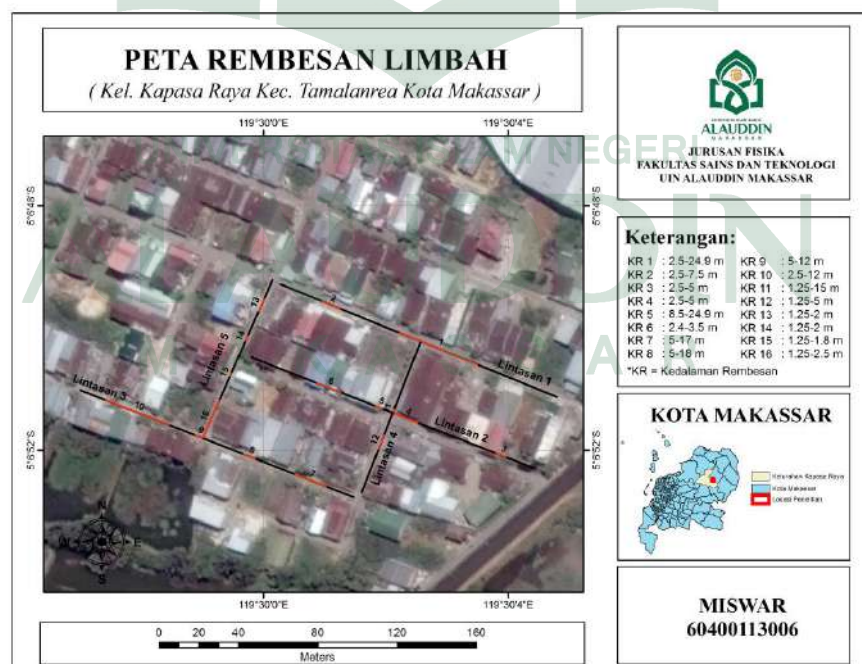
4.2.5 Lintasan 5

Lintasan 5 terletak pada koordinat $5^{\circ}06'49,5''$ - $5^{\circ}06'51,8''$ LS dan $119^{\circ}30'00,0''$ - $119^{\circ}29'58,8''$ BT dengan panjang lintasan 75 meter menggunakan spasi terkecil 5 meter, kedalaman maksimal yang terukur berdasarkan hasil inversi adalah 12,4 meter dan dengan rentang nilai resistivitas yaitu 0,0831 sampai > 3000 $\Omega.m$. Berikut gambar penampang 2D menggunakan Res2dinv:



Gambar 4.6 Sebaran rembesan limbah cair lintasan 5

Berdasarkan gambar 4.6 terlihat bahwa nilai resistivitas rendah yaitu $<10\Omega.m$ diinterpretasikan sebagai rembesan limbah. Dimana pada gambar tersebut terlihat ada empat daerah yang memiliki nilai resistivitas rendah yang ditandai dengan warna biru tua. Daerah pertama diinterpretasikan pada jarak 10-18 m dengan kedalaman 2 m, daerah kedua diinterpretasikan berada pada jarak 31-34 m dengan kedalaman 2 m, daerah ketiga diinterpretasikan pada jarak 51-53 m dengan kedalaman 1,8 m, daerah keempat diinterpretasikan berada pada jarak 66-68 m dengan kedalaman 2,5 m. Dimana jarak lintasan dari sumber limbah yaitu 155 m. Dan keempat daerah tersebut diinterpretasikan sebagai rembesan limbah cair dengan nilai resistivitas yang terukur yaitu $\rho_a <10\Omega.m$. Hal tersebut sesuai dengan tabel nilai resistivitas Telford (1990). Berikut dapat dilihat peta rembesan limbah cair yang terdapat di kampung Bontoloe Kelurahan Kapasa Raya Kecamatan Tamalanrea Kota Makassar.



Gambar 4.7 Peta Rembesan Limbah Cair

BAB V

PENUTUP

5.1 Kesimpulan

Kesimpulan pada penelitian ini yaitu rembesan limbah ditemukan pada jarak 15 m dibagian sebelah barat yang merupakan jarak terdekat dari sumber limbah sedangkan rembesan limbah yang terjauh dari sumber limbah ditemukan pada jarak 155 m dibagian sebelah barat dari sumber limbah. Rembesan limbah yang ditemukan dari hasil interpretasi tidak merata pada setiap lintasan.

5.2 Saran

Adapun saran untuk penelitian selanjutnya yaitu:

1. Sebaiknya mengambil lintasan pengukuran pada lokasi lain yang masih berdekatan dengan saluran pembuangan limbah.
2. Sebaiknya untuk penelitian selanjutnya dapat melakukan penelitian dengan menggunakan metode geolistrik resistivitas konfigurasi yang lain.

DAFTAR PUSTAKA

- Arifin, F. Tinjauan Geohidrologi Sebagai Salah Satu Pertimbangan Dalam Pemilihan Lokasi TPA Sampah (Studi Kasus TPA Sampah Tamangapa Makassar. *Tesis*. Universitas Hasanuddin : Makassar, 2001.
- Azhar dan G. Handayani. 2004. "Penerapan Metode Geolistrik Konfigurasi Schlumberger untuk Penentuan Tahanan Jenis Batubara". *Jurnal Natur Indonesia*, vol 6 No 2 h. 122-126.
- Gunawan, Y. Peluang Penerapan Produksi Bersih pada System Pengolahan Air Limbah Domestik Studi Kasus di PT Badak NGL Bontang. *Tesis*. Semarang: Universitas Diponegoro, 2006.
- Hendrajaya, Lilik dan Idam Arif, 1990, *Geolistrik Tahanan Jenis*, Laboratorium Fisika Bumi, Jurusan Fisika FMIPA ITB, Bandung.
- Hurun, Nurisyadzatul. Analisi Data Geolistrik Resistivitas untuk Pemodelan Struktur Geologi Bawah Permukaan Gunung Lumpur Bangkalan. *Skripsi*. Jurusan Fisika Fakultas Sains dan Teknologi UIN Maulana Malik Ibrahim: Malang. 2016.
- Ismul Hadi, Arif. 2009. "Survei Sebaran Air Tanah dengan Metode Geolistrik Tahanan Jenis Konfigurasi Wenner di Desa Banjar Sari Kecamatan Enggno Kabupaten Bengkulu Utara". *Jurnal Gradien Edisi Khusus*.
- Juandi. Analisis Air Bawah Tanah Dengan Metode Geolistrik. *Skripsi*. Jurusan Fisika FMIPA Universitas Riau : Pekanbaru. 2008.
- Karisma, Uci. Pola Distribusi Resistivitas Bawah Permukaan Situs Megalitikum dengan Metode Geolistrik Re3D di Kecamatan Gerujungan Kabupaten Bondowoso. *Skripsi*. Jawa Timur: Universitas Jember, 2013.
- Muallifah, Faqih. 2009. "Percangan dan Pembuatan Alat Ukur Resistivitas Tanah". *Jurnal Neutrino vol. 1, no. 2*.
- Purwanti, Henni. Identifikasi Pencemaran Lingkungan Limbah Cair Hasil Pengolahan Alkohol dengan Metode Geolistrik. *Skripsi*. Jurusan Fisika Fakultas Matematika dan Ilmu Pengetahuan Alam Universitas Negeri Semarang : Semarang. 2015.
- Putra I, Ketut. Identifikasi Arah Rembesan dan Letak Akumulasi Lindi Dengan Metode Geolistrik Resistivitas Konfigurasi Wenner-Schlumberger Di

- TPA Temesi Kabupaten Gianyar. *Tesis*. Program Pascasarjana. Universitas Udayana: Denpasar. 2012.
- Rohim, M. N., Hidayah, N., & Subagio, H. Aplikasi Metode Geolistrik Sounding dengan Kofigurasi Pole-Pole untuk Mengukur Resistivitas Bawah Permukaan Tanah dan Mengetahui Struktur Tanah. *Skripsi*. Program Studi Fisika Fakultas MIPA Universitas Negeri Malang: Malang. 2010.
- Rosdiana. Identifikasi Arah Rembesan dan Letak Akumulasi Lindi dengan Metode Geolistrik Resistivitas di Tempat Pembuangan Akhir (TPA) Tamangapa Makassar. *Skripsi*. Jurusan Fisika Fakultas Sains dan Teknologi UIN Alaudin Makassar : Makassar. 2015.
- Santoso, Agus. *Penentuan Kedalaman antara Metode Geolistrik (Schlumberger) dengan Logging dalam Interpretasi Keberadaan Air Bawah Tanah*. Prosiding Himpunan Ahli Geofisika Indonesia, Pertemuan Ilmiah ke-29. pp. 381-388. 2004.
- Shihab, M. Quraish. 2002. *Tafsir Al Misbah*. Jakarta: Lentera Hati
- S.K. Hamilton, P, Van, G.P., Park, S.K., *Monitoring Leaks from Stroge Ponds Using Resistivity Methods*. 1991, *Geophysics*.
- Suhendra. 2006. Pencitraan Konduktivitas Bawah Permukaan dan Aplikasinya untuk Identifikasi Penyebaran Limbah Cair dengan Menggunakan Metode Geolistrik Tahanan Jenis 2D. *Jurnal Gradien vol 2 No 1* h. 105-108.
- Sukamto dan Supriatna. *Geologi Lembar Ujung Panjang, Benteng dan Sinjai Sulawesi*. Bandung. 1982.
- Supeno dkk. Penentuan Struktur Bawah Permukaan Daerah Rawan Longsor Berdasarkan Interpretasi Data Resistivitas. *Laporan hasil Penelitian Jember* : Universitas Jember. 2008.
- Suseno, Ari. Studi Fisis Kualitas Air Sumur di Sekitar Kawasan Industri Makassar (KIMA). *Skripsi*. Jurusan Fisika Fakultas Sains dan Teknologi UIN Alauddin Makassar : Makassar. 2016.
- Sutanto, Haryati Bawale. Studi Pengolahan Air Limbah Industri Jasa Laundry Menggunakan Kombinasi Biofilter dan Tanaman Bambu Air. *Laporan hasil Penelitian*. Yogyakarta: Universitas Kristen Duta Wacana, 2016.

- Syamsuddin. Penentuan Struktur Bawah Permukaan Bumi Dangkal dengan Menggunakan Metoda Geolistrik Tahanan Jenis 2D (Studi Kasus Potensi Tanah Longsor di Panawangan, Ciamis). *Tesis*. Institut Teknologi Bandung : Bandung. 2007.
- Tafsir Ibnu Katsir, Ter. M. Abdul Ghoffar E.M dengan judul *Lubaabut Tafsir Min Ibni Katsiir*. Jakarta : Pustaka Imam asy-Syafi'i, 2003.
- Telford, M. W., L. P. Geldard, and R. E. Sheriff. 1990. *Applied Geophysic*. Second Edition. USA: Cambridge University Press.
- Wijaya, L. Legowo, B., Dan Ramelan, A.H., *Identifikasi Pencemaran Air Tanah Dengan Metode Geolistrik di Wilayah Ngringo Jaten Karanganyar*. Prosiding Seminar Nasional ke-15 Teknologi dan Keselamatan PLTN Serta Fasilitas Nuklir. Surakarta. 2009.
- Wijayanti, Hertandi Yoka, dkk. Prototipe Pengolahan Limbah Cair Pewarna Batik. *Proposal*. Universitas Jenderal Sudirman: Purwokerto. 2014.
- Wijaya. *Aplikasi Metode Geolistrik Resistivitas Konfigurasi Wenner Untuk Menentukan Struktur Tanah di Halaman Belakang SCC ITS Surabaya*. Surabaya: Institut Teknologi Sepuluh November. 2015.

RIWAYAT HIDUP



Penulis memiliki nama lengkap Miswar yang biasa dipanggil Iche. Penulis merupakan anak keempat dari lima bersaudara dari pasangan Alimin dan Sumiati. Penulis lahir pada tanggal 18 Oktober 1995 di Kecamatan Belawa, Kabupaten Wajo, Provinsi Sulawesi Selatan. Penulis mengawali jenjang pendidikan formal di Sekolah Dasar Negeri 69 Malakke Kecamatan Belawa Kabupaten Wajo. Setelah itu melanjutkan pendidikan di SMP Muhammadiyah Belawa tahun 2007-2010, setelah menyelesaikan pendidikan di tingkat menengah pertama kemudian penulis melanjutkan pendidikan di Madrasah Aliyah Negeri Wajo pada tahun 2010-2013. Pada tahun yang sama yakni tahun 2013, penulis melanjutkan pendidikan di salah satu perguruan tinggi yaitu Universitas Islam Negeri (UIN) Alauddin Makassar di Fakultas Sains dan Teknologi Jurusan Fisika hingga tahun 2017. Selama menyangsang status sebagai mahasiswa di Jurusan Fisika, penulis juga menuntut ilmu dan ikut bergabung pada organisasi intra maupun ekstra kampus yakni diorganisasi intra pernah menjadi Pengurus Himpunan Mahasiswa Jurusan Fisika periode 2015 dan diorganisasi ekstra pernah menjadi Pengurus Organisasi Daerah HIPERMAWA komisariat Belawa.



LAMPIRAN – LAMPIRAN

UNIVERSITAS ISLAM NEGERI
ALAUDDIN
M A K A S S A R



LAMPIRAN 1

DATA HASIL PENELITIAN

UNIVERSITAS ISLAM NEGERI
ALAUDDIN
M A K A S S A R



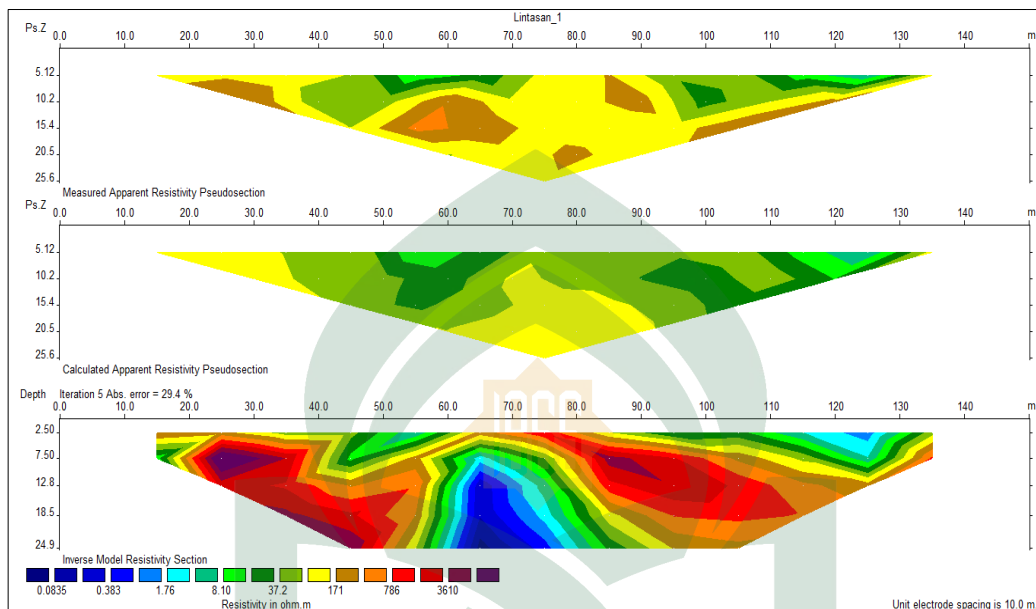
LAMPIRAN 2

DATA HASIL INVERSI

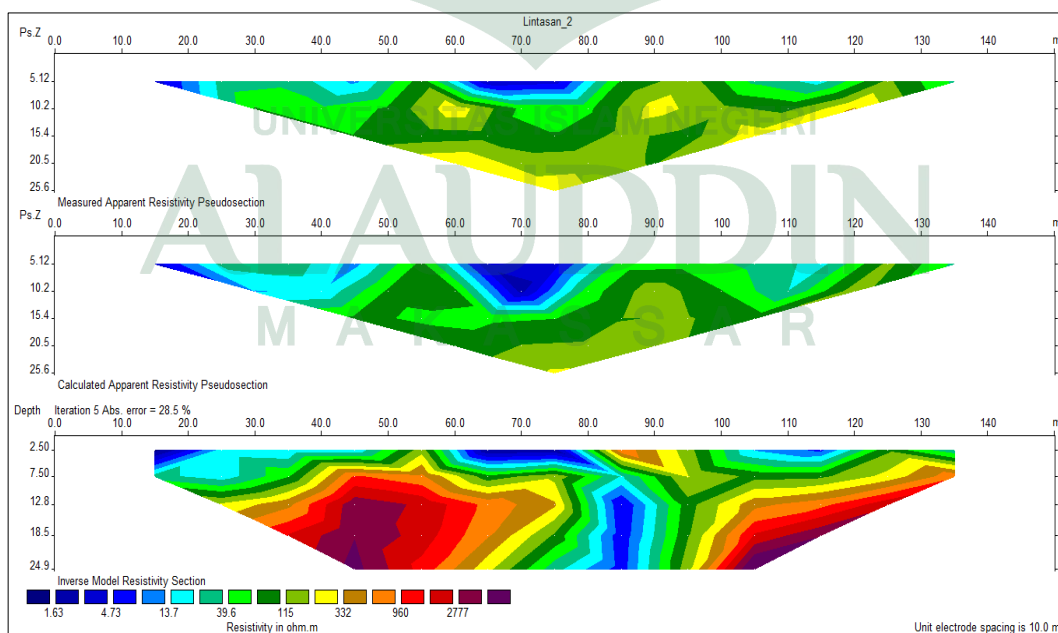
UNIVERSITAS ISLAM NEGERI
ALAUDDIN
M A K A S S A R

DATA HASIL INVERSI

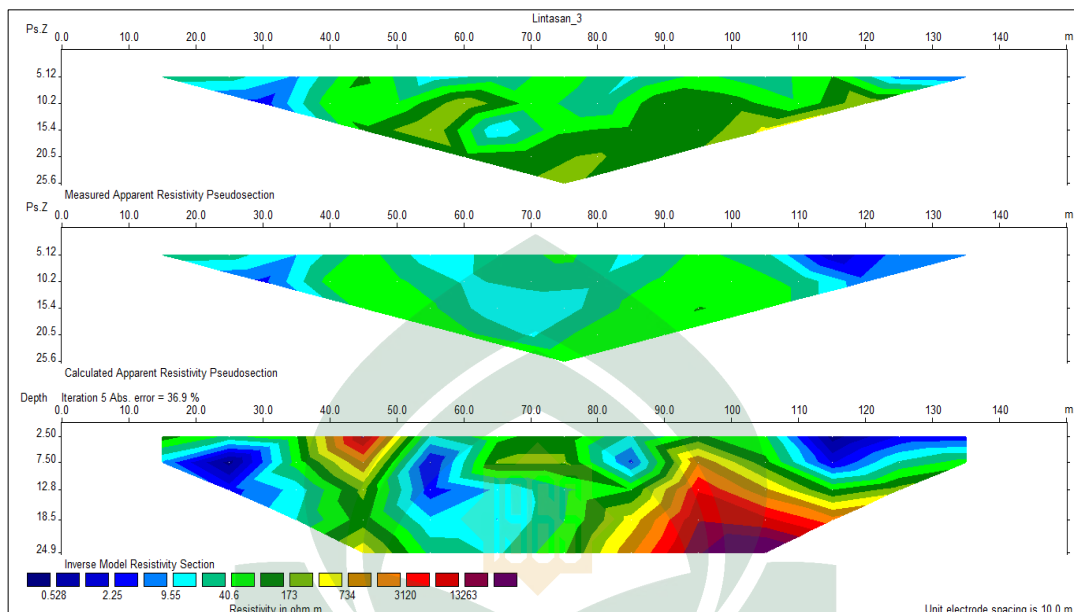
a. Penampang 2D hasil inversi lintasan 1



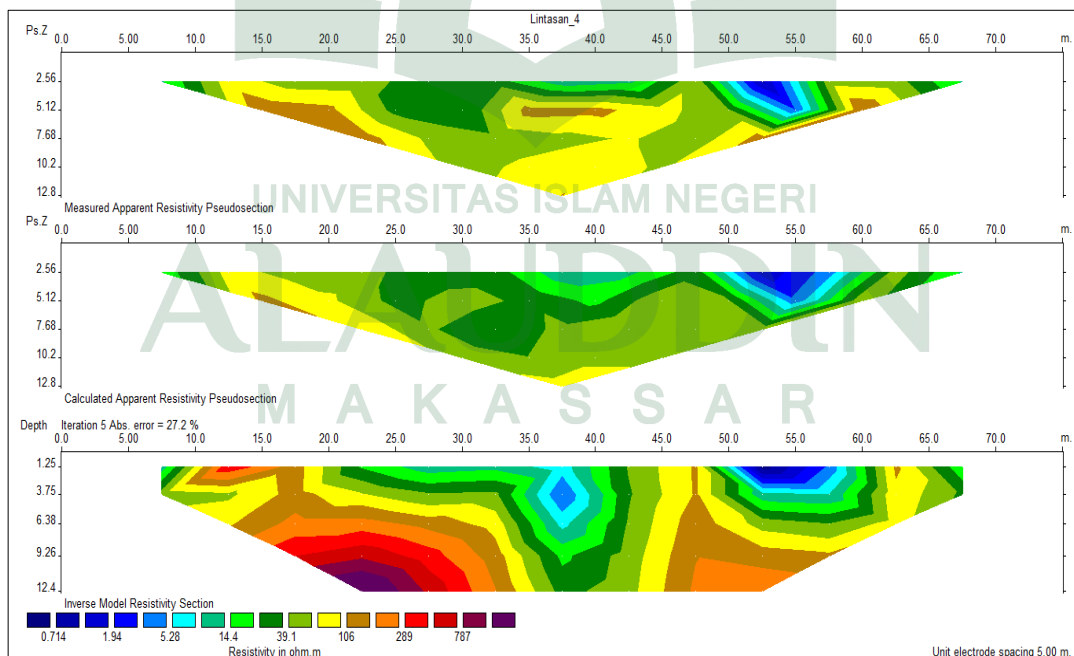
b. Penampang 2D hasil inversi lintasan 2



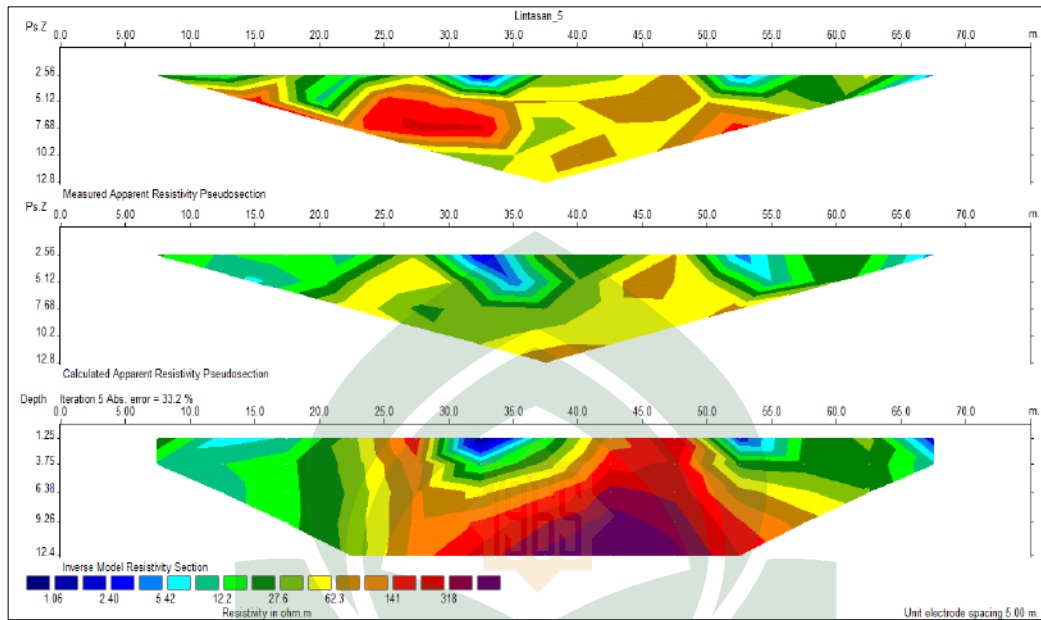
c. Penampang 2D hasil inversi lintasan 3



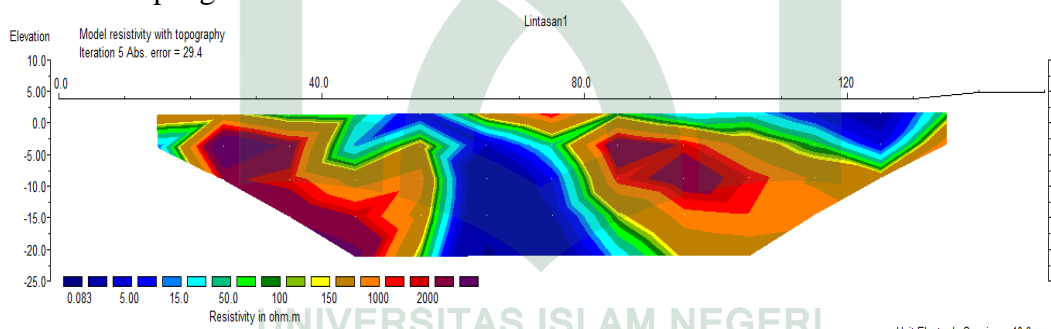
d. Penampang 2D hasil inversi lintasan 4



e. Penampang 2D hasil inversi lintasan 1

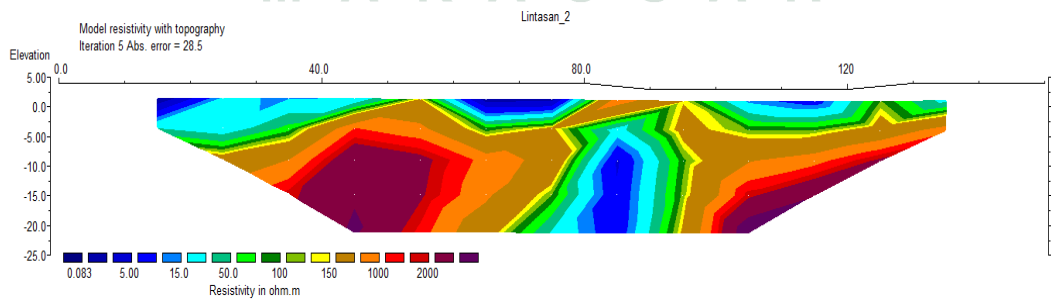


f. Penampang 2D Lintasan 1



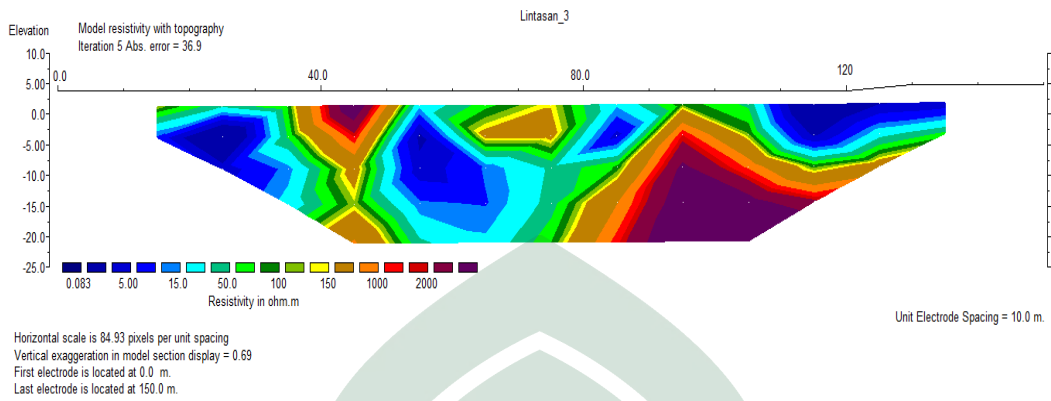
Horizontal scale is 84.93 pixels per unit spacing
Vertical exaggeration in model section display = 0.69
First electrode is located at 0.0 m.
Last electrode is located at 150.0 m.

g. Penampang 2D Lintasan 2

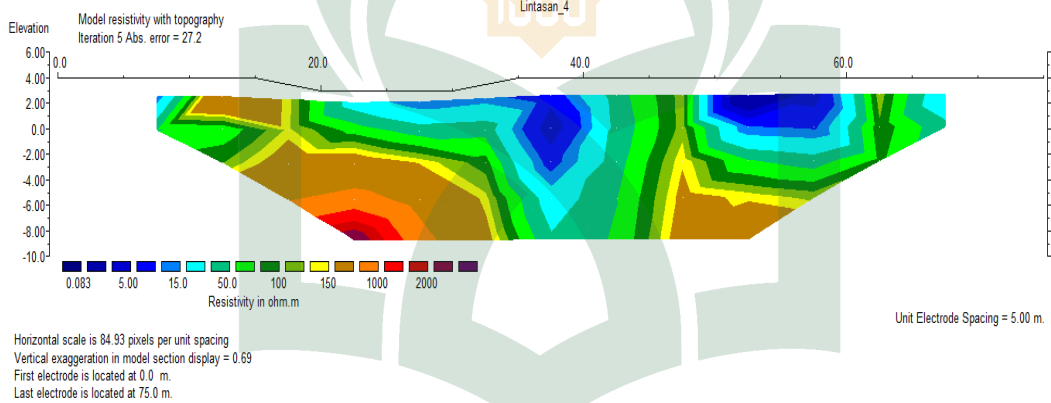


Horizontal scale is 84.93 pixels per unit spacing
Vertical exaggeration in model section display = 0.69
First electrode is located at 0.0 m.
Last electrode is located at 150.0 m.

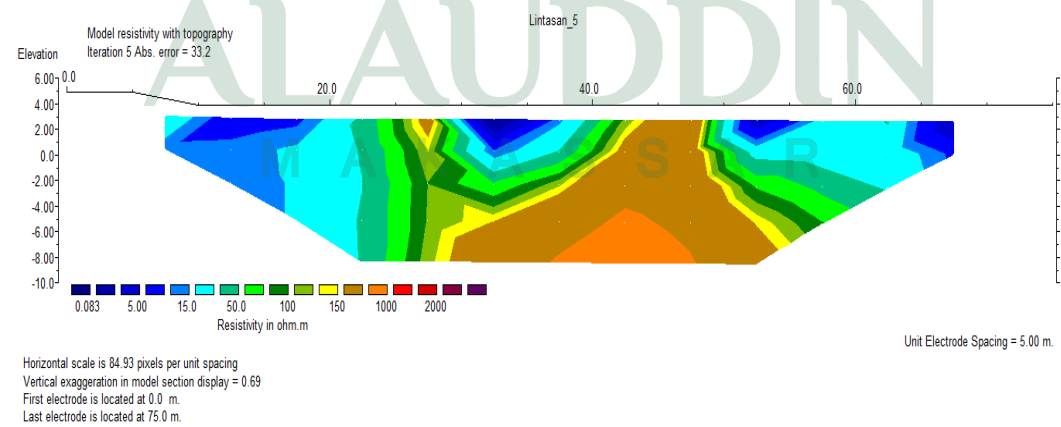
h. Penampang 2D Lintasan 3



i. Penampang 2D Lintasan 4



j. Penampang 2D Lintasan 5



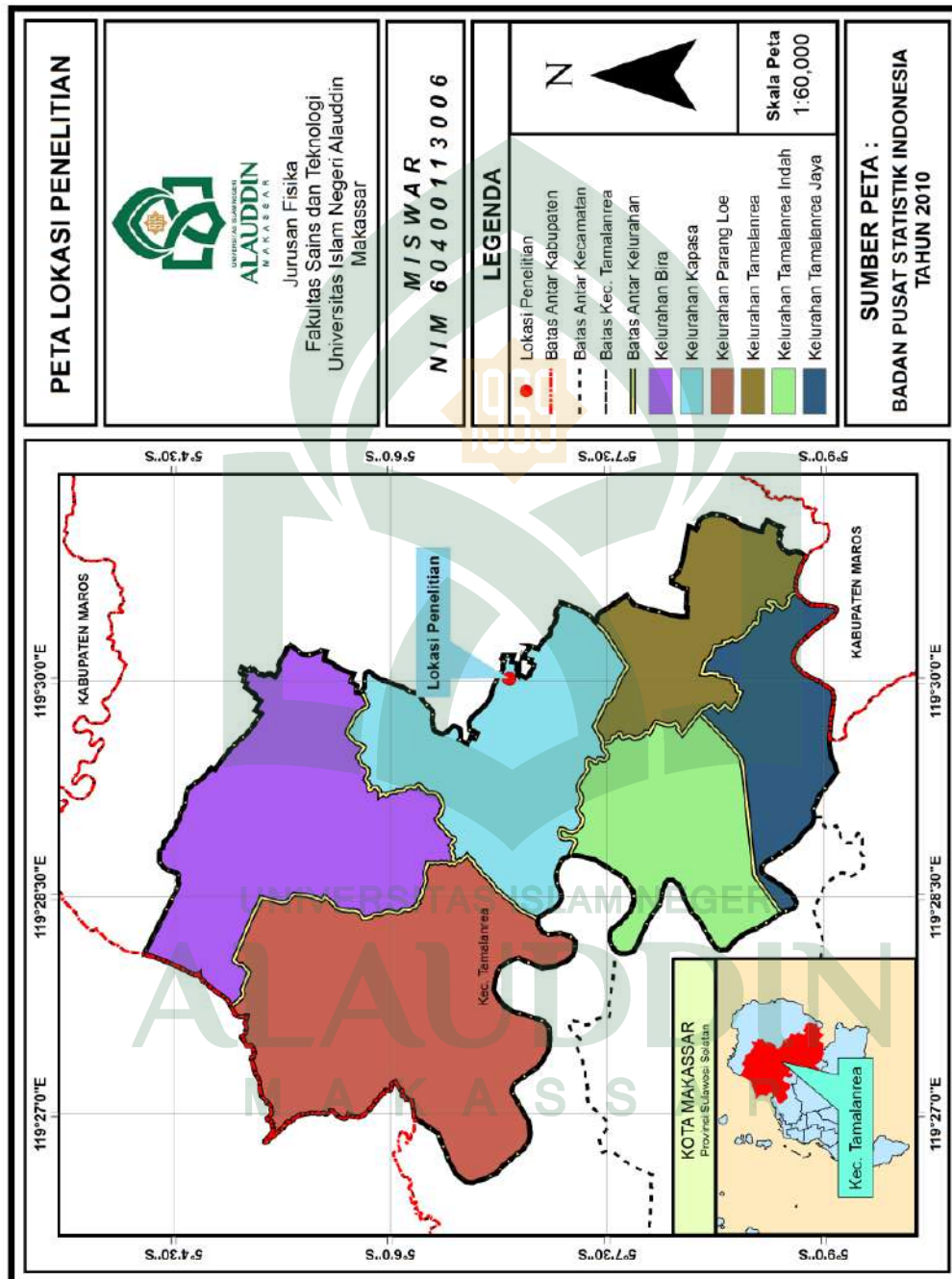


LAMPIRAN 3

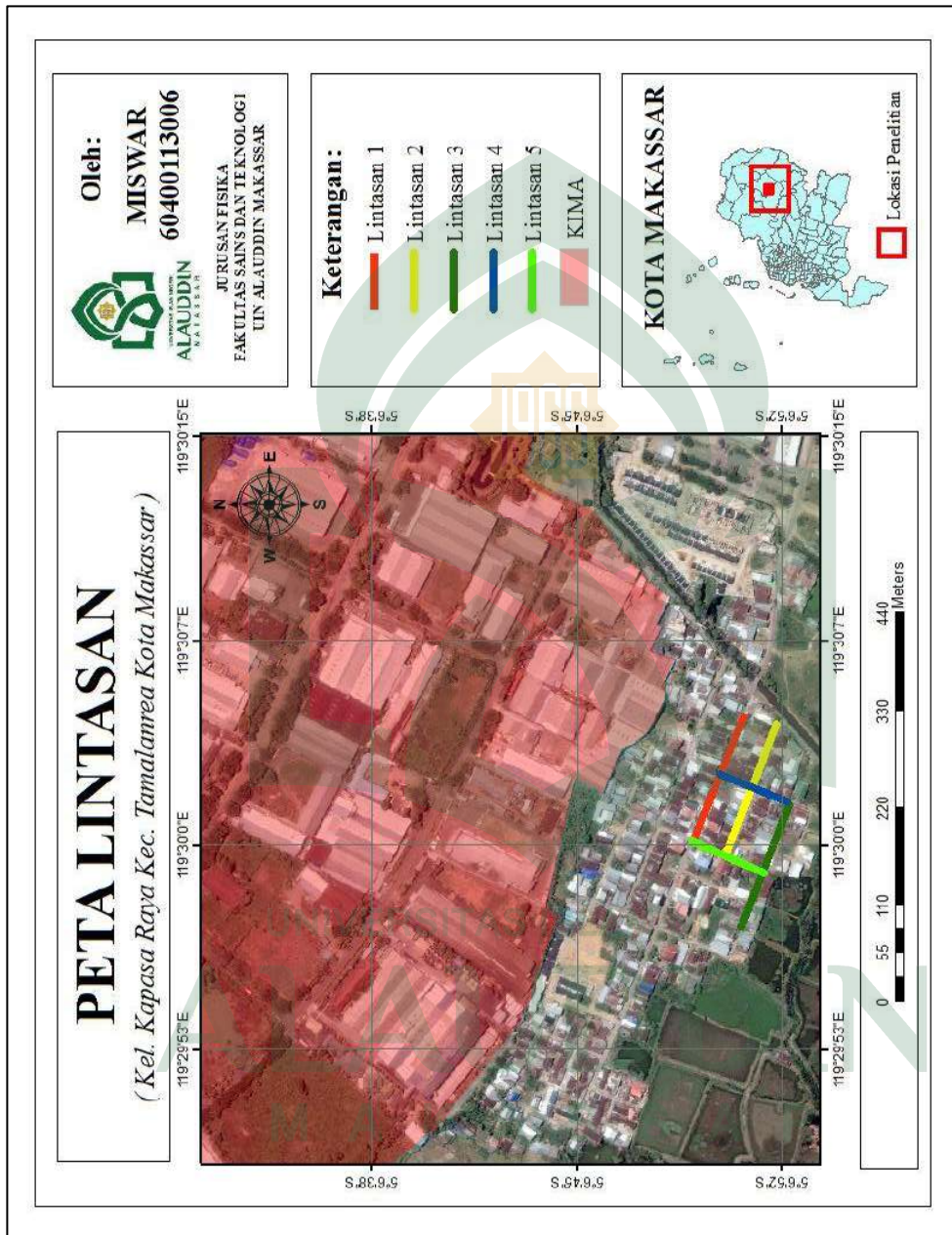
PETA

UNIVERSITAS ISLAM NEGERI
ALAUDDIN
M A K A S S A R

1. Peta Lokasi Penelitian



2. Peta Lintasan Penelitian

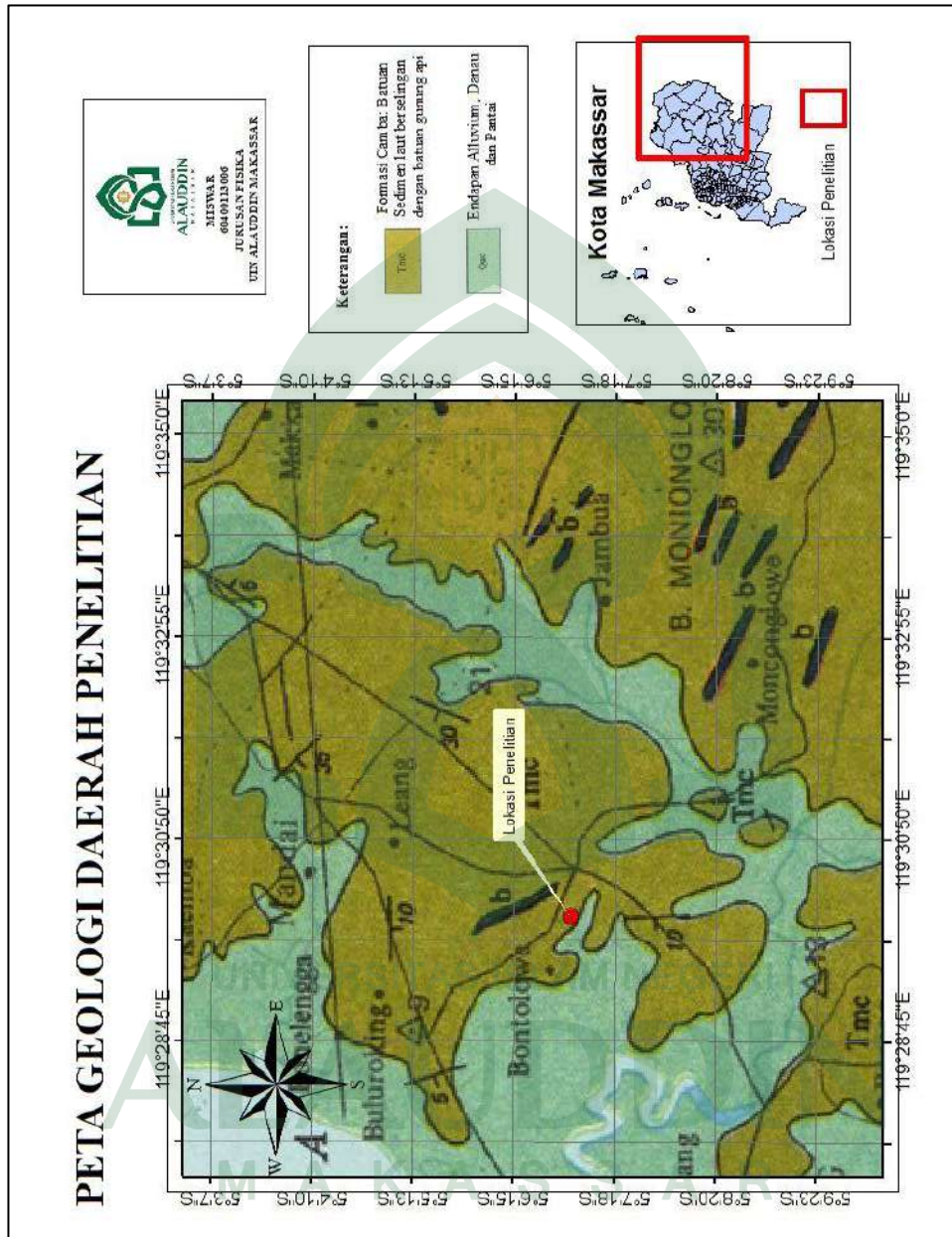


2. Peta Lintasan Penelitian

3. Peta Rembesan Limbah Cair



4. Peta Geologi Daerah Penelitian





LAMPIRAN 4

TABEL NILAI RESISTIVITAS

UNIVERSITAS ISLAM NEGERI
ALAUDDIN
M A K A S S A R

TABEL NILAI RESISTIVITAS

Material	Resistivity (Ωm)
Udara	~
Pirit (<i>Pyrite</i>)	0,01-100
Kwarsa (<i>Quartz</i>)	500-800000
Kalsit (<i>Calcite</i>)	$1 \times 10^{12} - 1 \times 10^{13}$
Garam Batu (<i>Rock Salt</i>)	$30-1 \times 10^{13}$
Granit (<i>Granite</i>)	200-10000
Andesit (<i>Andesite</i>)	$1,7 \times 10^2 - 45 \times 10^4$
Basal (<i>Basalt</i>)	200-100000
Gamping (<i>Limestone</i>)	500-10000
Batu Pasir (<i>Sandstone</i>)	200-8000
Batu Tulis (<i>Shale</i>)	20-2000
Pasir (<i>Sand</i>)	1-1000
Lempung (<i>Clay</i>)	1-100
Air Tanah (<i>Ground water</i>)	1-10
Air Asin (<i>Sea water</i>)	0,2
Magnetit (<i>Magnetite</i>)	0,01-1000
Kerikil kering (<i>Dry gravel</i>)	600-10000
Aluvium (<i>Alluvium</i>)	10-800
Kerikil (<i>Gravel</i>)	100-600

(Sumber: Telford, 1990))



UNIVERSITAS ISLAM NEGERI
ALAUDDIN
M A K A S S A R

DOKUMENTASI PENELITIAN















UNIVERSITAS ISLAM NEGERI
ALAUDDIN
M A K A S S A R

1. SK PEMBIMBING



**KEPUTUSAN DEKAN FAKULTAS SAINS & TEKNOLOGI
UIN ALAUDDIN MAKASSAR
NOMOR : 164 TAHUN 2017**

TENTANG

**PEMBIMBING/PEMBANTU PEMBIMBING DALAM PENELITIAN DAN PENYUSUNAN SKRIPSI MAHASISWA
JURUSAN FISIKA FAKULTAS SAINS & TEKNOLOGI UIN ALAUDDIN MAKASSAR**

DEKAN FAKULTAS SAINS & TEKNOLOGI UIN ALAUDDIN MAKASSAR

Membaca : Surat Permohonan Jurusan **Fisika** Fakultas Sains & Teknologi UIN Alauddin Makassar, Nama **MISWAR** NIM : **60400113006** tertanggal **26 Januari 2017** untuk mendapatkan Pembimbing Skripsi dengan Judul : **"Identifikasi Rembesan Limbah Cair Dengan Metode Geolistrik Resistivitas Di Sekitar Kawasan Industri Makassar (KIMA)"**

Menimbang : a. Bahwa untuk membantu penelitian dan penyusunan skripsi mahasiswa tersebut, dipandang perlu untuk menetapkan pembimbing/pembantu pembimbing penyusunan skripsi mahasiswa tersebut diatas.
b. Bahwa mereka yang ditetapkan dalam surat keputusan ini dipandang cakap dan memenuhi syarat untuk disertai tugas sebagai pembimbing/pembantu pembimbing penyusunan skripsi mahasiswa tersebut diatas.

Mengingat : 1. Undang-undang Nomor 20 Tahun 2003 tentang Sistem Pendidikan Nasional;
2. Undang-undang Nomor 17 tahun 2003 Tentang Keuangan Negara;
3. Undang-undang Nomor 12 Tahun 2012 tentang Pendidikan Tinggi;
4. Peraturan Menteri Agama RI No. 1 Tahun 2012 Tentang Perubahan Ketiga Atas Peraturan Menteri Agama Nomor 2 Tahun 2006 Tentang Mekanisme Pelaksanaan Pembayaran Atas Bahan Anggaran Pendapatan dan Belanja Negara di lingkungan Kementerian Agama;
5. Peraturan Menteri Agama RI Nomor 25 Tahun 2013 jo Peraturan Menteri Agama Nomor 85 Tahun 2013 tentang Organisasi dan Tata Kerja UIN Alauddin Makassar;
6. Peraturan Menteri Agama RI Nomor 20 Tahun 2014 jo Peraturan Menteri Agama Nomor 8 Tahun 2016 Tentang Statuta UIN Alauddin Makassar;
7. Keputusan Menteri Agama Nomor 289 Tahun 1993 jo Nomor 202 B tahun 1998 Tentang pemberian Kuasa dan Pendelegasian Wewenang Menandatangani Surat Keputusan;
8. Keputusan Menteri Keuangan Nomor: 330/KMK/05/ Tahun 2008 Tentang Penetapan UIN Alauddin Makassar pada Depag Sebagai Institusi Pemerintah yang Menerapkan Pengelolaan Badan Layanan Umum (BLU).

MEMUTUSKAN

Pertama : Mengangkat/ Menunjuk saudara :
1. Hernawati, S.Pd., M.Pfis. sebagai Pembimbing Pertama,
2. Ayusari Wahyuni, S.Si., M.Sc. sebagai Pembimbing Kedua.

Kedua : Tugas Pembimbing/ Pembantu Pembimbing dalam penelitian dan penyusunan skripsi mahasiswa adalah memeriksa draft skripsi dan naskah skripsi, memberi bimbingan, petunjuk-petunjuk, perbaikan mengenai materi, metode, bahasa dan kemampuan menguasai masalah,

Ketiga : Segala biaya yang timbul akibat dikeluarkannya surat keputusan ini dibebankan kepada Anggaran Belanja Fakultas Sains & Teknologi UIN Alauddin Makassar.

Keempat : Surat Keputusan ini mulai berlaku sejak tanggal ditetapkan dan apabila dikemudian hari terdapat kekeliruan didalamnya akan diperbaiki sebagaimana mestinya,

Kelima : Surat Keputusan ini disampaikan kepada masing-masing yang bersangkutan untuk diketahui dan dilaksanakan dengan penuh tanggungjawab.

Ditetapkan di : Makassar
Pada tanggal : 26 Januari 2017

Dekan,

Prof. Dr. H. Arifuddin, M.Ag.
NIP. 19691205 199303 1 001



2. SK SEMINAR PROPOSAL

 KEPUTUSAN DEKAN FAKULTAS SAINS & TEKNOLOGI UIN ALAUDDIN MAKASSAR NOMOR : 536 TAHUN 2017	
TENTANG	
PANITIA SEMINAR DRAFT PENELITIAN DAN PENYUSUNAN SKRIPSI MAHASISWA JURUSAN Fisika FAKULTAS SAINS & TEKNOLOGI UIN ALAUDDIN MAKASSAR	
DEKAN FAKULTAS SAINS & TEKNOLOGI UIN ALAUDDIN MAKASSAR	
Membaca	: Surat Permohonan Ketua Jurusan Fakultas Sains & Teknologi UIN Alauddin Makassar, Miswar NIM 60400113006 tertanggal 07 Maret 2017, untuk melaksanakan seminar draft .
Menimbang	: Bahwa untuk pelaksanaan dan kelancaran seminar draft/hasil, perlu dibentuk panitia seminar draft dan penyusunan skripsi
Mengingat	: <ol style="list-style-type: none"> 1. Undang-undang No. 20 Tahun 2003 tentang Sistem Pendidikan Nasional; 2. Undang-undang Nomor 17 Tahun 2003 tentang Keuangan Negara; 3. Undang-undang Nomor 12 Tahun 2012 tentang Pendidikan Tinggi; 4. Peraturan Menteri Agama RI No. 1 Tahun 2012 tentang Perubahan Ketiga atas Peraturan Menteri Agama No. 2 Tahun 2006 tentang Mekanisme Pelaksanaan Pembayaran atas Beban Anggaran Pendapatan dan Belanja Negara di Lingkungan Kementerian Agama; 5. Peraturan Menteri Agama RI Nomor 25 Tahun 2013 jo Peraturan Menteri Agama Nomor 85 Tahun 2013 tentang Organisasi dan Tata Kerja UIN Alauddin Makassar; 6. Peraturan Menteri Agama RI. Nomor 20 Tahun 2014 jo Peraturan Menteri Agama Nomor 8 Tahun 2016 tentang Statuta UIN Alauddin Makassar; 7. Keputusan Menteri Agama Nomor 289 Tahun 1993 jo Nomor 202 B Tahun 1998 tentang Pemberian Kuasa dan Pendelegasian Wewenang Menandatangani Surat Keputusan; 8. Keputusan Menteri Keuangan No.330/05/2008 tentang penetapan UIN Alauddin Makassar pada Dep.Agama sebagai Instansi Pemerintah yang Menerapkan Pengelolaan Badan Layanan Umum (BLU);
MEMUTUSKAN	
Menetapkan Pertama	: <p>Membentuk Panitia Seminar draft, Jurusan Fisika Fakultas Sains dan Teknologi UIN Alauddin Makassar dengan komposisi :</p> <p>Ketua : Sahara, S.Si., M.Sc., Ph.D Sekretaris : Iswadi, S.Pd., M.Si. Anggota Penguji : Hernawati, S.Pd., M.PfIs : Ayusari Wahyuni, S.Si, M.Sc : Ihsan, S.Pd., M.Si : Dr. Abdullah, M.Ag Pelaksana : Nurman Najib, S.Ag., M.M</p>
Kedua	: <ol style="list-style-type: none"> 1. Panitia bertugas melaksanakan seminar draft/hasil, memberi bimbingan, petunjuk-petunjuk, perbaikan mengenai materi, metode, bahasa dan kemampuan menguasai masalah penyusunan skripsi 2. Biaya pelaksanaan seminar draft penelitian dibebankan kepada anggaran Fakultas Sains dan Teknologi UIN Alauddin Makassar 3. Apabila dikemudian hari ternyata terdapat kekeliruan dalam surat keputusan ini akan diubah dan diperbaiki sebagaimana mestinya
Surat Keputusan ini disampaikan kepada yang bersangkutan untuk diketahui dan dilaksanakan dengan penuh tanggungjawab.	
Ditetapkan di : Makassar Pada tanggal : 07 Maret 2017 Dekan,	
	

3. SK SEMINAR HASIL

 KEPUTUSAN DEKAN FAKULTAS SAINS & TEKNOLOGI UIN ALAUDDIN MAKASSAR NOMOR : 2204 TAHUN 2017 TENTANG PANITIA UJIAN KUALIFIKASI HASIL PENELITIAN DALAM PENYUSUNAN SKRIPSI MAHASISWA SAINS & TEKNOLOGI UIN ALAUDDIN MAKASSAR DEKAN FAKULTAS SAINS & TEKNOLOGI UIN ALAUDDIN MAKASSAR	
Membaca	: Surat Permohonan MISWAR, NIM 60400113006, tertanggal 19 Oktober 2017, untuk melaksanakan seminar Hasil.
Menimbang	: Bahwa untuk pelaksanaan dan kelancaran seminar draft/hasil, perlu dibentuk panitia seminar Hasil dan penyusunan skripsi
Mengingat	: <ol style="list-style-type: none"> 1. Undang-Undang No. 20 Tahun 2003 tentang Sistem Pendidikan Nasional; 2. Undang-Undang Nomor 17 Tahun 2003 tentang Keuangan Negara; 3. Undang-Undang Nomor 12 Tahun 2012 tentang Pendidikan Tinggi; 4. Peraturan Menteri Agama RI No.1 Tahun 2012 tentang Perubahan ketiga atas Peraturan Menteri Agama Nomor 2 Tahun 2006 tentang Mekanisme Pelaksanaan Pembayaran atas Beban Anggaran Pendapatan dan Belanja Negara di Lingkungan Kementerian Agama; 5. Peraturan Menteri Agama RI Nomor 25 Tahun 2013 jo Peraturan Menteri Agama Nomor 85 Tahun 2013 tentang Organisasi dan Tata Kerja UIN Alauddin Makassar; 6. Peraturan Menteri Agama RI. Nomor 20 Tahun 2014 jo Peraturan Menteri Agama Nomor 8 Tahun 2016 tentang Statuta UIN Alauddin Makassar; 7. Keputusan Menteri Agama Nomor 289 Tahun 1993 jo Nomor 202 B Tahun 1998 tentang Pemberian Kuasa dan Pendelegasian Wewenang Menandatangani Surat Keputusan; 8. Keputusan Menteri Keuangan No.330/05/2008 tentang penetapan UIN Alauddin Makassar pada Dep. Agama sebagai Instansi Pemerintah yang Menerapkan Pengelolaan Badan Layanan Umum (BLU); 9. Keputusan Rektor UIN Alauddin No.200 tahun 2016 tentang Pedoman Edukasi UIN Alauddin Makassar;
MEMUTUSKAN	
Menetapkan Pertama	: <p>Membentuk Dewan Penguji Seminar Hasil, Jurusan Fisika Fakultas Sains dan Teknologi UIN Alauddin Makassar dengan komposisi :</p> <p>Ketua : Sahara, S.Si., M.Si., Ph.D. Sekretaris : Ihsan, S.Pd., M.Si. Anggota Penguji : Hernawati, S.Pd., M.Pfis. : Ayusari Wahyuni, S.Si., M.Sc. : Ihsan, S.Pd., M.Si. : Dr. Abdullah, M.Ag.</p> <p>Pelaksana : Nurman Najib, S.Ag., M.M.</p>
Kedua	: <ol style="list-style-type: none"> 1. Panitia bertugas melaksanakan seminar draft/hasil, memberi bimbingan, petunjuk-petunjuk, perbaikan mengenai materi, metode, bahasa dan kemampuan menguasai masalah penyusunan skripsi 2. Biaya pelaksanaan seminar draft penelitian dibebankan kepada anggaran Fakultas Sains dan Teknologi UIN Alauddin Makassar 3. Apabila dikemudian hari ternyata terdapat kekeliruan dalam surat keputusan ini akan diubah dan diperbaiki sebagaimana mestinya
Surat Keputusan ini disampaikan kepada yang bersangkutan untuk diketahui dan dilaksanakan dengan penuh tanggungjawab.	
Ditetapkan di : Makassar Pada tanggal : 19 Oktober 2017 Dekan	
	

4. SK KOMPREHENSIF



ALAUDDIN
MAKASSAR

KEPUTUSAN DEKAN FAKULTAS SAINS & TEKNOLOGI
UIN ALAUDDIN MAKASSAR
NOMOR : 2330 TAHUN 2017
TENTANG

PANITIA UJIAN KOMPREHENSIF
JURUSAN FISIKA FAKULTAS SAINS DAN TEKNOLOGI

DEKAN FAKULTAS SAINS & TEKNOLOGI UIN ALAUDDIN MAKASSAR

Membaca : Surat permohonan Ujian Komprehensif : **MISWAR, NIM: 60400113006**

Menimbang : Bahwa untuk pelaksanaan dan kelancaran ujian komprehensif perlu dibentuk panitia ujian

Mengingat : 1. Undang-Undang No. 20 Tahun 2003 tentang Sistem Pendidikan Nasional;
2. Undang-Undang Nomor 17 Tahun 2003 tentang Keuangan Negara;
3. Undang-Undang Nomor 12 Tahun 2012 tentang Pendidikan Tinggi;
4. Peraturan Menteri Agama RI No.1 Tahun 2012 tentang Perubahan ketiga atas Peraturan Menteri Agama Nomor 2 Tahun 2006 tentang Mekanisme Pelaksanaan Pembayaran atas Beban Anggaran Pendapatan dan Belanja Negara di Lingkungan Kementerian Agama;
5. Peraturan Menteri Agama RI Nomor 25 Tahun 2013 jo Peraturan Menteri Agama Nomor 85 Tahun 2013 tentang Organisasi dan Tata Kerja UIN Alauddin Makassar
6. Peraturan Menteri Agama RI. Nomor 20 Tahun 2014 jo Peraturan Menteri Agama Nomor 8 Tahun 2016 tentang Statuta UIN Alauddin Makassar;
7. Keputusan Menteri Agama Nomor: 289 Tahun 1993 jo Nomor: 202 B Tahun 1998 tentang Pemberian Kuasa dan Pendelegasian Wewenang Menandatangani Surat Keputusan;
8. Keputusan Menteri Keuangan No.330/05/2008 tentang penetapan UIN Alauddin Makassar pada Dep.Agama sebagai Instansi Pemerintah yang Menerapkan Pengelolaan Badan Layanan Umum (BLU);
9. Keputusan Rektor UIN Alauddin No.200 tahun 2016 tentang Pedoman Edukasi UIN Alauddin Makassar;

MEMUTUSKAN

Menetapkan : 1. Membentuk Panitia Ujian Komprehensif, Jurusan **FISIKA** Fakultas Sains dan Teknologi UIN Alauddin Makassar dengan komposisi:

Ketua : Dr.Hj.Wasilah,S.T., M.T.
Sekertaris : Nurman Najib,S.Ag., M.M.
Anggota Penguji : Dr.Abdullah, M.Ag.
: Hernawati,S.Pd., M.PFis.
: Ayusari Wahyuni, S.Si., M.Sc.
Pelaksana : Risnawati Salam, S.Sos.

2. Panitia bertugas menyiapkan perlengkapan administrasi dan melaksanakan ujian
3. Biaya pelaksanaan ujian dibebankan kepada anggaran Fakultas Sains dan Teknonologi UIN Alauddin Makassar.
4. Tugas Panitia dianggap selesai setelah seluruh rangkaian kegiatan ujian berakhir.
5. Apabila dikemudian hari ternyata terdapat kekeliruan dalam surat keputusan ini akan diubah dan diperbaiki sebagaimana mestinya.

Surat keputusan ini disampaikan kepada yang bersangkutan untuk diketahui dan dilaksanakan dengan penuh rasa tanggung jawab.

Ditetapkan di : Makassar
Pada tanggal : 03 November 2017



5. SK MUNAQASYAH


UIN ALAUDDIN
**KEPUTUSAN DEKAN FAKULTAS SAINS & TEKNOLOGI
UIN ALAUDDIN MAKASSAR
NOMOR :2588 TAHUN 2017**
TENTANG
**PANITIA UJIAN MUNAQASYAH
JURUSAN FISIKA FAKULTAS SAINS & TEKNOLOGI**

DEKAN FAKULTAS SAINS & TEKNOLOGI UIN ALAUDDIN MAKASSAR

Yak
Membaca : Surat permohonan : MISWAR
NIM : 60400113006
Tanggal : 20 November 2017
Mahasiswa Jurusan : FISIKA
Untuk Ujian Skripsi/ Munaqasyah yang berjudul “ Identifikasi Rembesan Limbah Cair dengan Metode Geolistrik Resistivitas di Kawasan Industri Makassar”

Menimbang : 1. Bahwa saudara tersebut diatas telah memenuhi persyaratan Ujian Skripsi/ Munaqasyah
2. Bahwa untuk pelaksanaan dan kelancaran ujian/ Munaqasyah perlu dibentuk panitia ujian.

Mengingat : 1. Undang-Undang No. 20 Tahun 2003 tentang Sistem Pendidikan Nasional;
2. Undang-Undang Nomor 17 Tahun 2003 tentang Keuangan Negara;
3. Undang-Undang Nomor 12 Tahun 2012 tentang Pendidikan Tinggi;
4. Peraturan Menteri Agama RI No.1 Tahun 2012 tentang Perubahan ketiga atas Peraturan Menteri Agama Nomor 2 Tahun 2006 tentang Mekanisme Pelaksanaan Pembayaran atas Beban Anggaran Pendapatan dan Belanja Negara di Lingkungan Kementerian Agama;
5. Peraturan Menteri Agama RI Nomor 25 Tahun 2013 jo Peraturan Menteri Agama Nomor 85 Tahun 2013 tentang Organisasi dan Tata Kerja UIN Alauddin Makassar
6. Peraturan Menteri Agama RI Nomor 20 Tahun 2014 jo Peraturan Menteri Agama Nomor 8 Tahun 2016 tentang Statuta UIN Alauddin Makassar;
7. Keputusan Menteri Agama Nomor 289 Tahun 1993 jo Nomor 202 B Tahun 1998 tentang Pemberian Kuasa dan Pendelegasian Wewenang Menandatangani Surat Keputusan
8. Keputusan Menteri Keuangan No.330/05/2008 tentang penetapan UIN Alauddin Makassar pada Dep.Agama sebagai Instansi Pemerintah yang Menerapkan Pengelolaan Badan Layanan Umum (BLU)
9. Keputusan Rektor UIN Alauddin No.200 tahun 2016 tentang Pedoman Edukasi UIN Alauddin Makassar

MEMUTUSKAN

Menetapkan : 1. Membentuk Dewan Penguji Skripsi/ Munaqasyah Fakultas Sains dan Teknologi UIN Alauddin Makassar dengan komposisi :

**UNIVERSITAS ISLAM NEGERI
ALAUDDIN
MAKASSAR**

Ketua : Prof. Dr. H. Arifuddin, M.Ag.
Sekertaris : Sri Zelviani, S.Si., M.Sc.
Anggota Penguji : Hernawati, S.Pd., M.Pfis.
: Ayusari Wahyuni, S.Si., M.Sc.
: Ihsan, S.Pd., M.Si.
: Dr. Abdullah, M.Ag.
Pelaksana : Nurman Najib, S.Ag., M.M.

2. Panitia bertugas melaksanakan ujian Skripsi/Munaqasyah bagi saudara yang namanya tersebut diatas.
3. Biaya pelaksanaan Ujian dibebankan kepada anggaran Fakultas Sains & Teknonologi UIN Alauddin Makassar.
4. Apabila dikemudian hari ternyata terdapat kekeliruan dalam surat keputusan ini akan diubah dan diperbaiki sebagaimana na mestinya.

Keputusan ini disampaikan kepada yang bersangkutan untuk diketahui dan dilaksanakan dengan penuh rasa tanggung jawab.

Ditetapkan di Makassar
Pada tanggal, 20 November 2017


Dekan
Prof. Dr. H. Arifuddin, M.Ag.



UNIVERSITAS ISLAM NEGERI
ALAUDDIN
M A K A S S A R

1. SURAT PENELITIAN DARI BKPM


		 1 2 0 1 7 1 9 1 4 2 8 9 1 4
PEMERINTAH PROVINSI SULAWESI SELATAN DINAS PENANAMAN MODAL DAN PELAYANAN TERPADU SATU PINTU BIDANG PENYELENGGARAAN PELAYANAN PERIZINAN		
Nomor : 8742/S.01P/P2T/06/2017	Kepada Yth.	
Lampiran :	Walikota Makassar	
Perihal : <u>Izin Penelitian</u>	di-	
	Tempat	
Berdasarkan surat Dekan Fak. Sains dan Teknologi UIN Alauddin Makassar Nomor : 1218/Un.06/FST/PP.00.9/03/2017 tanggal 24 Maret 2017 perihal tersebut diatas, mahasiswa/peneliti dibawah ini:		
N a m a	: MISWAR	
Nomor Pokok	: 60400113006	
Program Studi	: Fisika	
Pekerjaan/Lembaga	: Mahasiswa(S1)	
Alamat	: Jl. Muh. Yasin Limpo No. 36 Samata, Sungguminasa-Gowa	
Bermaksud untuk melakukan penelitian di daerah/kantor saudara dalam rangka penyusunan Skripsi, dengan judul :		
" IDENTIFIKASI REMBESAN LIMBA CAIR DENGAN METODE GEOLISTRIK RESISTIVITAS DI DEKITAR KAWASAN INDUSTRI MAKASSAR (KIMA) "		
Yang akan dilaksanakan dari : Tgl. 14 Juni s/d 14 Agustus 2017		
Sehubungan dengan hal tersebut diatas, pada prinsipnya kami <i>menyetujui</i> kegiatan dimaksud dengan ketentuan yang tertera di belakang surat izin penelitian.		
Demikian Surat Keterangan ini diberikan agar dipergunakan sebagaimana mestinya.		
Diterbitkan di Makassar Pada tanggal : 14 Juni 2017		
A.n. GUBERNUR SULAWESI SELATAN KEPALA DINAS PENANAMAN MODAL DAN PELAYANAN TERPADU SATU PINTU PROVINSI SULAWESI SELATAN Selaku Administrator Pelayanan Perizinan Terpadu		
 A. M. YAMIN, SE., MS. Pangkat : Pembina Utama Madya Nip : 19610513 199002 1 002		
Tembusan Yth 1. Dekan Fak. Sains dan Teknologi UIN Alauddin Makassar di Makassar; 2. <i>Pertinggal.</i>		

2. SURAT PENELITIAN DARI WALIKOTA MAKASSAR

	PEMERINTAH KOTA MAKASSAR BADAN KESATUAN BANGSA DAN POLITIK Jalan Ahmad Yani No 2 Makassar 90111 Telp +62411 – 3615867 Fax +62411 – 3615867 Email : Kesbang@makassar.go.id Home page : http://www.makassar.go.id	
Makassar, 07 Juli 2017		
K e p a d a		
Nomor	: 070 / 2492 -II/BKBP/VII/2017	Yth. CAMAT TAMALANREA
Sifat		Di -
Perihal	: <u>Izin Penelitian</u>	MAKASSAR
<p>Dengan Hormat,</p> <p>Menunjuk Surat dari Kepala Dinas Koordinasi Penanaman Modal Daerah Provinsi Sulawesi Selatan Nomor : 8742 /S.01P/P2T/06/2017, Tanggal 14 Juni 2017, Perihal tersebut di atas, maka bersama ini disampaikan kepada Bapak bahwa:</p> <p>Nama : MISWAR Nim/Jurusan : 6040113006/ Fisika Pekerjaan : Mahasiswa (S1) UIN Alauddin Alamat : Jl.Muh Yasin Limpo No.36 Samata, Gowa Judul : "IDENTIFIKASI REMBESAN LIMBA CAIR DENGAN METODE GEOLISTRIK RESISTIVITAS DI SEKITAR KAWASAN INDUSTRI MAKASSAR (KIMA) "</p> <p>Bermaksud mengadakan Penelitian pada Instansi / Wilayah Bapak, dalam rangka Penyusunan Skripsi sesuai dengan judul di atas, yang akan dilaksanakan mulai tanggal 7 Juli s/d 14 Agustus 2017.</p> <p>Sehubungan dengan hal tersebut, pada prinsipnya kami dapat menyetujui dengan memberikan surat rekomendasi izin penelitian ini dan harap diberikan bantuan dan fasilitas seperlunya.</p> <p>Demikian disampaikan kepada Bapak untuk dimaklumi dan selanjutnya yang bersangkutan melaporkan hasilnya kepada Walikota Makassar Cq. Kepala Badan Kesatuan Bangsa dan Politik.</p>		
A.n.WALIKOTA MAKASSAR KEPALA BADAN KESBANG DAN POLITIK UJ. KABID. HUBUNGAN ANTAR LEMBAGA  Drs. AKHMAD NAMSU, MM. Pangkat : Penata Tk.I NIP : 196705242006041004		
Tembusan : 1. Kepala Badan Kesatuan Bangsa dan Politik Prop. Sul –Sel. di Makassar; 2. Kepala Unit Pelaksana Teknis P2T Badan Koordinasi Penanaman Modal Daerah Prop. Sul.Sel di Makassar;		


3. SURAT PENELITIAN DARI KANTOR CAMAT TAMALANREA

(43)



PEMERINTAH KOTA MAKASSAR
KECAMATAN TAMALANREA

Jalan Perintis Kemerdekaan Nomor 116 Kode Pos 90245 Makassar
Tlp./Fax. +62411 9231775 e-Mail : kec_tamalanrea@yahoo.com



Nomor : 800/153/KCT/VII/2017
Lamp. : -
Perihal : Izin Penelitian

Makassar, 7 Juli 2017
Kepada
Yth. **Lurah Kapasa Raya**
Di
Makassar

Dengan hormat,
Sehubungan dengan surat dari Kepala Badan Kesatuan Bangsa dan Politik
Nomor : 070/2492-II/BKBP/VII/2017
Perihal tersebut diatas, maka bersama ini disampaikan kepada saudara
bahwa:


Nama : MISWAR
NIM / Jurusan : 6040113006 / Fisika
Pekerjaan : Mahasiswa (S1) UIN Alauddin
Alamat : Jl. Muh. Yasin Limpo No. 36 Samata, Gowa
Judul : "IDENTIFIKASI REMBESAN LIMBA CAIR DENGAN METODE
GEOLISTRIK RESISTIVITAS DI SEKITAR KAWASAN INDUSTRI
MAKASSAR (KIMA)".

Bermaksud mengadakan penelitian dalam wilayah Kelurahan Saudara dalam
rangka penyusunan skripsi dari tanggal 7 Juli s/d 14 Agustus 2017.

Sehubungan dengan maksud tersebut, pada prinsipnya kami dapat
menyetujui dan harap diberikan bantuan dan fasilitas seperlunya.

Demikian disampaikan kepada Saudara untuk dimaklumi dan selanjutnya yang
bersangkutan melaporkan hasilnya kepada Camat Tamalanrea Kota Makassar.

a.n CAMAT,
SEKRETARIS CAMAT



MAHYUDDIN, S.STP, M.AP
Pangkat : Pembina
NIP 197812241997111001

Tembusan :

4. SURAT PENELITIAN DARI KANTOR LURAH KAPASA RAYA

	PEMERINTAH KOTA MAKASSAR KECAMATAN TAMALANREA KELURAHAN KAPASA RAYA <i>Jalan Kapasa Baru No..... Tlp. 0411.....</i> <i>E-mail : kapasaraya@gmail.com Kode Pos 90243 Makassar</i>	
Nomor	: 070 / 75 / KKR/ VII /2017	Kepada
Lampiran	: -	Yth. Ketua RW 05 dan 07 Kel Kapasa Raya
Perihal	: <u>Izin Penelitian</u>	di-
		Makassar.
Dengan hormat,		
Menunjuk surat Izin Penelitian Kepala Kesbangpol Kota Makassar Nomor : 070/ 2492-II / BKBP / VII / 2017, dan surat dari Camat Tamalanrea No. 800/153/KCT/VII/2017 tanggal 12 Juli 2017 perihal tersebut diatas, maka bersama ini disampaikan kepada saudara bahwa :		
Nama	: MISWAN	
Stb. Jurusan	: 6040113006 / FISIKA	
Instansi/Pekerjaan	: UIN Alauddin / Mahasiswa	
Ala ma t	: Jl. Muh. Yasin Limpo No. 36 Samata, Kab. Gowa	
Ju d u l	: " IDENTIFIKASI REMBESAN LIMBAH CAIR DENGAN METODE GEOLISTRIK RESISTIVITAS DI SEKITAR KAWASAN INDUSTRI MAKASSAR (KIMA) " .	
Pengikut	: -	
Bermaksud mengadakan Penelitian dalam wilayah saudara dari tanggal 07 Juli 2017 – 14 Agustus 2017.		
Demikian kami sampaikan, dan selanjutnya yang bersangkutan melaporkan hasilnya kepada Lurah Kapasa Raya Kec. Tamalanrea Kota Makassar.		
		Makassar, 12 Juli 2017
		
		ABU BAKAR, SE Rangkat : Penata Tk.I NIP : 19691208 199103 1 004
<u>Tembusan Kepada Yth :</u>		
Makassar 		

5. SURAT KETERANGAN TELAH MELAKUKAN PENELITIAN**SURAT KETERANGAN**

Yang bertanda tangan di bawah ini, Ketua RW 05 Kapasa Raya menerangkan bahwa:

Nama : Miswar
NIM : 60400113006
Fakultas/Jurusan : Sains dan Teknologi/Fisika
Judul Penelitian : **“Identifikasi Rembesan Limbah Cair dengan Metode Geolistrik Resistivitas Konfigurasi Wenner di Sekitar Kawasan Industri Makassar (KIMA)”**

Mahasiswa tersebut di atas benar – benar telah melakukan penelitian untuk penyusunan skripsi pada tanggal 16 Juli 2017 sesuai dengan judul penelitian tersebut.

Demikian surat keterangan ini disampaikan, agar dapat dipergunakan sebagaimana mestinya.

Makassar, 18 Juli 2017

Ketua RW 05 Kapasa Raya

