STUDI ANALISIS PERUBAHAN MEDAN MAGNETIK BUMI DI WILAYAH SULAWESI SELATAN TAHUN 2000-2011

SKRIPSI

Diajukan Untuk Memenuhi Salah Satu Syarat Meraih Gelar Sarjana Sains Jurusan Fisika pada Fakultas Sains dan Teknologi Universitas Islam Negeri (UIN) Alauddin Makassar

UNIVERSITAS ISLAM NEGERI
ALAUDDIN
MAKASSAR

Oleh:

ABDUL MUHTAR HT
NIM. 6040106001

FAKULTAS SAINS DAN TEKNOLOGI

UIN ALAUDDIN MAKASSAR

2011

PERNYATAAN KEASLIAN SKRIPSI

Dengan penuh kesadaran, penyusun yang bertanda tangan di bawah ini menyatakan bahwa skripsi ini benar adalah hasil karya penyusun sendiri. Jika di kemudian hari terbukti bahwa ia merupakan duplikat, tiruan, plagiat, atau dibuat oleh orang lain, sebagian atau seluruhnya, maka skripsi dan gelar yang diperoleh karenanya batal demi hukum.

Samata-Gowa, 11 Juni 2011

Penyusun,

Abdul Muhtar HT
NIM: 6040106001

UNIVERSITAS ISLAM NEGERI
ALAUDDIN
MAKASSAR

PENGESAHAN SKRIPSI

Skripsi yang berjudul, "Studi Analisis Perubahan Medan Magnetik Bumi di Wilayah Sulawesi Selatan Tahun 2000-2011". yang disusun oleh Abdul Muhtar HT, NIM: 6040106001, mahasiswa Jurusan Fisika pada Fakultas Sains dan Teknologi UIN Alauddin Makassar, telah diuji dan dipertahankan dalam sidang *munaqasyah* yang diselenggarakan pada hari Senin, tanggal 11 Juni 2012 M, bertepatan dengan 11 Rajab 1433 H, dinyatakan telah dapat diterima sebagai salah satu syarat untuk memperoleh gelar Sarjana dalam Ilmu Fisika, Jurusan Fisika.

Makassar, 11 Juni 2011 M.
11 Rajab 1433 H.

DEWAN PENGUJI:

Ketua	: Dr. Muhammad Khalifah Mustamin, M.Pd	(.....)
Sekretaris	: Ihsan, S.Pd., M.Si	(.....)
Munaqisy I	: Rahmaniah, S.Si., M.Si	(.....)
Munaqisy II	: Hernawati, S.Pd., M.PFis	(.....)
Munaqisy III	: Hasyim Haddade, S.Ag, M.Ag	(.....)
Pembimbing I	: Drs. Arsyad Sumah	(.....)
Pembimbing II	: Muh. Said L, S.Si, M.Pd	(.....)

Diketahui Oleh:
Dekan Fakultas Sains dan Teknologi
UIN Alauddin Makassar,

Dr. Muhammad Khalifah Mustamin, M.Pd
NIP. 19711204 200003 1 001

UNIVERSITAS ISLAM NEGERI ALAUDDIN MAKASSAR

KATA PENGANTAR

Puji syukur penulis panjatkan ke hadirat Allah Swt., sehingga dengan rahmat dan hidayah-Nya tugas akhir mengenai "Studi Analisis Perubahan Medan Magnetik Bumi di Wilayah Sulawesi Selatan Tahun 2000-2011".

Penulis menyadari bahwa baik dalam pengungkapan, pemilihan kata-kata dan penyajian tugas akhir ini masih jauh dari sempurna. Oleh karena itu, dengan kerendahan hati penulis mengharapkan saran, kritik, dan segala bentuk pengarahan dari semua pihak untuk perbaikan tugas akhir ini. Tanpa adanya bantuan, bimbingan, dan dukungan dari berbagai pihak penulis tidak akan mampu menyelesaikannya. Pada kesempatan ini tidak lupa penulis mengucapkan terima kasih dan penghargaan setinggi-tingginya kepada:

1. Ayahanda Muh. Hatta, S.Pdi dan Ibunda Dasmina Syarif yang telah memberikan doa dan restunya sehingga memperlancar dan memberi semangat kepada penulis untuk menyelesaikan tugas akhir ini.
2. Prof. Dr. H. A. Qadir Gassing selaku Rektor Universitas Islam Negeri Alauddin Makassar.
3. Dr. Muhammad Halifah Mustami, M.Pd. selaku Dekan Fakultas Sains dan Teknologi Universitas Islam Negeri Alauddin Makassar.
4. Rahmaniah S.Si., M.Si. selaku Ketua Jurusan Fisika Fakultas Sains dan Teknologi Universitas Islam Negeri Alauddin Makassar sekaligus sebagai Penguji I yang telah banyak memberikan masukan terhadap tugas akhir ini.
5. Ihsan, S.Pd., M.Si. selaku Sekertaris Jurusan Fisika Fakultas Sains dan Teknologi Universitas Islam Negeri Alauddin Makassar

UNIVERSITAS ISLAM NEGERI
ALAUDDIN
MAKASSAR

6. Drs. Arsyad Sumah. selaku Pembimbing I yang sabar memberikan bimbingan dan mengingatkan akan kecerobohan penulis dalam menyusun tugas akhir.
7. Muh. Said L., S.Si., M.Pd. selaku Pembimbing II yang senang hati memberikan bimbingan dalam menyusun tugas akhir ini.
8. Hernawati, S.Pd. M.PFis. selaku Penguji II yang telah banyak memberikan koreksi terhadap tugas akhir ini.
9. Hasyim Haddade, S.Ag, M.Ag. selaku Penguji III yang telah banyak memberikan masukan dan koreksi terhadap tugas akhir ini.
10. Bapak dan Ibu Dosen Fisika Fakultas Sains dan Teknologi Universitas Islam Negeri Alauddin Makassar yang telah membekali penulis dalam segala pengetahuan selama kuliah sampai pada penyusunan tugas akhir.
11. Seluruh Staf Fakultas Sains dan Teknologi Universitas Islam Negeri Alauddin Makassar.
12. Adik-adikku yang telah memberi semangat dan perhatian hingga terselesaikannya tugas akhir ini.
13. Kedua anakku tersayang Almira Khairani Muhtar dan Alfajrin Ramadan, yang selama ini kujadikan motivator dalam setiap langkahku.
14. Para Sahabatku, terima kasih atas bantuannya selama ini, terkhusus buat ***"SEMU"*** yang selalu memberikan semangat dan mengingatkanku dikala saya hampir melupakan tugas akhir ini.

Hanya doa yang dapat penulis panjatkan semoga Allah Swt., membalas semua kebaikan kepada semua pihak yang telah membantu atas terselesaikannya

UNIVERSITAS ISLAM NEGERI
ALAUDDIN
MAKASSAR

tugas akhir ini. Harapan penulis semoga tugas akhir ini dapat bermanfaat dan menjadi bahan bacaan bagi kita semua. Amin ya rabbal ‘alamin.

Makassar, 23 Januari 2013

Penulis

UNIVERSITAS ISLAM NEGERI
ALAUDDIN
MAKASSAR

DAFTAR ISI

HALAMAN JUDUL i

HALAMAN PERNYATAAN KEASLIAN SKRIPSI ii

HALAMAN PENGESAHAN iii

KATA PENGANTAR iv

DAFTAR ISI vii

DAFTAR TABEL ix

DAFTAR GAMBAR x

DAFTAR GRAFIK xi

DAFTAR LAMPIRAN xi

ABSTRAK xii

BAB I PENDAHULUAN 1

A. Latar Belakang 1

B. Rumusan Masalah 2

C. Tujuan Penelitian 3

D. Manfaat Penelitian 3

BAB II KAJIAN PUSTAKA 4-25

A. Pembentukan dan Struktur dalam Bumi 4

B. Kemagnetan Bumi 7

C. Medan Magnet Bumi dan Perubahannya 10

D. Medan Standar Geomagnetik Internasional 17

E. Beberapa Model Persamaan yang Relevan 19

UNIVERSITAS ISLAM NEGERI
ALAUDDIN
MAKASSAR

F. Penentuan Kutub Geomagnetik 20

G. Sifat Magnetik Material (Batuan) 21

H. Peta Propinsi Sulawesi Selatan 23

BAB III METODOLOGI PENELITIAN 26-32

A. Waktu dan Lokasi Penelitian 26

B. Tahap Persiapan 26

C. Data Penelitian 26

D. Langkah-Langkah Penelitian 26

E. Algoritma Penelitian 30

BAB IV HASIL PENELITIAN DAN PEMBAHASAN 33-55

A. Hasil Penelitian 33

B. Pembahasan 53

BAB V PENUTUP 56-57

A. Kesimpulan 56

B. Saran 56

DAFTAR PUSTAKA 58-59

LAMPIRAN-LAMPIRAN

DAFTAR RIWAYAT HIDUP

UNIVERSITAS ISLAM NEGERI
ALAUDDIN
M A K A S S A R

DAFTAR TABEL

Tabel II.1: Rentang elemen geomagnetik dan GV pada permukaan bumi (Stefan Maus, dkk. 2010 : p.5) 12

Tabel IV.1: Nilai intensitas medan magnetik (nT) berdasarkan lintang, bujur dan ketinggian untuk tahun 2000 – 2005 34

Tabel IV.2: Nilai intensitas medan magnetik (nT) berdasarkan lintang, bujur dan ketinggian untuk tahun 2006 – 2011..... 35

Tabel IV.3: Nilai parameter fisis pengamatan berdasarkan lintang, bujur dan ketinggian setiap tahun dengan software IGRF ver. 4,0 39

Tabel IV.4: Nilai parameter fisis perhitungan berdasarkan lintang, bujur dan ketinggian setiap tahun dengan software IGRF ver. 4,0 41

UNIVERSITAS ISLAM NEGERI
ALAUDDIN
M A K A S S A R

DAFTAR GAMBAR

Gambar II.1: Letak magnet bumi 8

Gambar II.2: Defenisi elemen geomagnetik dapat digambarkan oleh Utara (X), Timur (Y) dan Vertikal ke bawah (Z) komponen kartesian., atau oleh sudut deklinasi (D) dan inklinasi (I) bersama dengan intensitas medan total (William Lowrie, 2007 : p. 306) 11

Gambar II.3: Peta Sulawesi Selatan (Sumber Data; Sulawesi Selatan Dalam Angka 2010 (01-7-2007) BPS Provinsi Sulawesi Selatan Updated: 21-12-2011 24

Gambar III.1: Tampilan *Google Earth* 27

Gambar III.2: Tampilan *IGRF* versi 4,0 28

Gambar III.3: Tampilan *Surfer 10* 29

Gambar III.4: Skema alur penelitian 32

Gambar IV.1: Pemetaan perubahan medan magnetik bumi wilayah Sulawesi Selatan pada tahun 2000 44

Gambar IV.2: Pemetaan perubahan medan magnetik bumi wilayah Sulawesi Selatan pada tahun 2001 44

Gambar IV.3: Pemetaan perubahan medan magnetik bumi wilayah Sulawesi Selatan pada tahun 2002 45

Gambar IV.4: Pemetaan perubahan medan magnetik bumi wilayah Sulawesi Selatan pada tahun 2003 45

Gambar IV.5: Pemetaan perubahan medan magnetik bumi wilayah Sulawesi Selatan pada tahun 2004 46

Gambar IV.6: Pemetaan perubahan medan magnetik bumi wilayah Sulawesi Selatan pada tahun 2005 46

Gambar IV.7: Pemetaan perubahan medan magnetik bumi wilayah Sulawesi Selatan pada tahun 2006 47

Gambar IV.8: Pemetaan perubahan medan magnetik bumi wilayah Sulawesi Selatan pada tahun 2007 47

Gambar IV.9: Pemetaan perubahan medan magnetik bumi wilayah Sulawesi Selatan pada tahun 2008 48

Gambar IV.10: Pemetaan perubahan medan magnetik bumi wilayah Sulawesi Selatan pada tahun 2009 48

Gambar IV.11: Pemetaan perubahan medan magnetik bumi wilayah Sulawesi Selatan pada tahun 2010 49

Gambar IV.12: Pemetaan perubahan medan magnetik bumi wilayah Sulawesi Selatan pada tahun 2011 49

UNIVERSITAS ISLAM NEGERI
ALAUDDIN
M A K A S S A R

DAFTAR GRAFIK

Grafik IV.1: Hubungan antara tahun dengan besarnya intensitas medan magnetik (nT) untuk -1^0 LS dan (118-122) BT ……50

Grafik IV.2: Hubungan antara tahun dengan besarnya intensitas medan magnetik (nT) untuk -2^0 LS dan (118-122) BT . ……50

Grafik IV.3: Hubungan antara tahun dengan besarnya intensitas medan magnetik (nT) untuk -3^0 LS dan (118-122) BT ……..51

Grafik IV.4: Hubungan antara tahun dengan besarnya intensitas medan magnetik (nT) untuk -4^0 LS dan (118-122) BT. ……51

Grafik IV.5: Hubungan antara tahun dengan besarnya intensitas medan magnetik (nT) untuk -5^0 LS dan (118-122) BT. ……52

Grafik IV.6: Hubungan antara tahun dengan besarnya intensitas medan magnetik (nT) untuk -6^0 LS dan (118-122) BT. ……52

Grafik IV.7: Hubungan antara tahun dengan besarnya intensitas medan magnetik (nT) untuk -7^0 LS dan (118-122) BT. ……53

UNIVERSITAS ISLAM NEGERI
ALAUDDIN
M A K A S S A R

ABSTRAK

Nama Penyusun : Abdul Muhtar HT
NIM : 60400106001
Judul Skripsi : "Studi Analisis Perubahan Medan Magnetik Bumi di Wilayah Sulawesi Selatan Tahun 2000-2011".

Tujuan dari penelitian ini adalah untuk mengetahui perubahan medan magnet bumi di wilayah Sulawesi Selatan tahun 2000-2011 berdasarakan parameternya. Penelitian ini menggunakan data sekunder yang secara langsung pengambilan sampelnya dilakukan pada suatu perangkat lunak yang tersambung dengan jaringan internet. Beberapa perangkat lunak (*Software*) yang digunakan adalah *Goggle Earth* (Koneksi Internet Secara Langsung); *IGRF* ver. 4,0; *Serfer 10* dan MS. Office Excel 2007 Pada mulanya menggunakan perangkat lunak *Google Earth* untuk memperoleh nilai garis lintang (*latitude)*, garis bujur (*longitude)* dan ketinggian (*elevasi*) pada setiap koordinat (*grid* 1° x 1°) wilayah Sulawesi Selatan. Beberapa parameter fisis dapat di hasilkan melalui plotting dengan menginput tahun yang diteliti, lintang dan bujur wilayah Sulawesi Selatan pada 118°-122° bujur timur (BT) dan 1°-7° lintang selatan (LS) dan elevasi pada *software* IGRF ver. 4,0. Data hasil pengamatan parameter yang terbaca adalah: nilai kutub utara geografis (X), kutub timur geografis (Y), intensitas vertikal (Z), sudut deklinasi (D), nilai sudut inklinasi (I), nilai intensitas total (F) dan intensitas horizontal (H). Berdasarkan hasil penelitian parameter, maka dapat disimpulkan bahwa (1) wilayah Sulawesi Selatan mengalami perubahan nilai intensitas medan magnet bumi dan pergeseran koordinat lintang dan bujur setiap tahunnya (2000 sampai 2011). Hal ini dapat di jelaskan bahwa terjadinya perubahan medan magnet bumi, oleh karena pergeseran lempeng bumi dan perubahan pada kutub magnet bumi; (2) Pada setiap koordinat letak geografis wilayah Sulawesi Selatan di bentuk mulai dari 1°-7° LS – 118°-122° BT rata-rata mengalami perubahan penurunan intensitas medan magnet setiap tahunnya. Hal ini ditandai bahwa kekuatan dari medan magnet (kemagnetan bumi) menjadi semakin lemah dan terjadi perubahan arah medan magnet bumi.

ABSTRACT

Compiler Name : Abdul Muhtar HT
NIM : 60400106001
Thesis Title : "Study Analysis of Changes in Earth's Magnetic Field in the Region South Sulawesi Year 2000-2011".

The purpose of this study was to assess changes in the Earth's magnetic field in the region of South Sulawesi in 2000-2011 on the terms of its parameters. This study uses secondary data that is directly carried out on a sample collection of software connected to the Internet network. Some software (Software) is used Goggle Earth (Direct Connection); IGRF ver. 4.0; Serfer 10 and MS. Office Excel 2007 In the beginning use Google Earth software to obtain the value of latitude (latitude), longitude (longitude) and altitude (elevation) at each coordinate (1o x 1o grid) South Sulawesi. Some physical parameters can be generated by plotting to enter the year studied, the latitude and longitude of South Sulawesi in 118°-122° east longitude (BT) and 1°-7° south latitude (LS) and elevation IGRF software ver. 4.0. The data were read parameters are: the value of geographic north pole (X), eastern geographic poles (Y), the intensity of the vertical (Z), the angle of declination (D), the value of the angle of inclination (I), the value of total intensity (F) and intensity horizontal (H). Based on the results of the study parameters, it can be concluded that (1) South Sulawesi intensity value changes and shifts in Earth's magnetic field latitude and longitude coordinates of each year (2000 to 2011). It can be explained that the changes in Earth's magnetic field, thus shifting tectonic plates and changes in the Earth's magnetic poles, (2) In each geographical coordinates of South Sulawesi in forms ranging from 1°-7° LS - 118°-122° BT average rate has decreased intensity of the magnetic field changes every year. It is indicated that the strength of the magnetic field (magnetization earth) became weaker and changes in the Earth's magnetic field direction.

UNIVERSITAS ISLAM NEGERI
ALAUDDIN
M A K A S S A R

BAB I

PENDAHULUAN

A. Latar Belakang

Bumi merupakan sebuah benda magnet raksasa, letak kutub utara dan selatan magnet bumi tidak berimpit dengan kutub geografis. Pengaruh kutub utara dan selatan magnet bumi dipisahkan oleh khatulistiwa magnet. Intensitas magnet akan bernilai maksimum di kutub dan minimum di khatulistiwa. Karena letaknya yang berbeda terdapat perbedaan antara arah utara magnet dan geografi yang disebut sebagai deklinasi. Arah polarisasi benda magnet akan ditentukan oleh nilai inklinasi dimana benda tersebut diletakkan.

Dari penelitian bebatuan dan fosil dalam bumi ditemukan perbedaan pola medan magnet bebatuan yang berasal dari masa plestosin dengan bebatuan dari masa sebelumnya. Penemuan ini pertama kali dipublikasikan oleh orang Jepang: Motonori Matuyama pada tahun 1920, sayangnya pada saat itu ilmuwan kurang mengerti mengenai perubahan medan magnetik bumi sehingga makalah Matuyama tidak banyak mendapat perhatian. Baru sejak tahun 1960an ke depan, para ilmuwan mulai meneliti dengan serius mengenai hal ini.

Penelitian selanjutnya menunjukkan bahwa bumi memang selalu mengganti kutub magnetnya secara periodik dengan interval waktu pergantiannya acak antara 5000 tahun sampai dengan 250.000 tahun sekali. Ilmuwan menemukan bahwa kuat medan magnet bumi pada jaman akhir kehidupan

UNIVERSITAS ISLAM NEGERI
ALAUDDIN
M A K A S S A R

dinosaurus adalah 2,5 gauss, sekitar 8,00% lebih tinggi daripada kuat medan magnet bumi saat ini. Penelitian lebih lanjut menemukan bahwa medan magnet bumi semakin lemah dari waktu ke waktu, walaupun keadaan tanpa medan magnet baru akan tercapai sekitar tahun 3000-an Masehi.

Menurut para pakar telah sepakat bahwa bumi merupakan medan magnet yang luar biasa dan sebagaimana diketahui jarum kompas selalu menunjuk ke arah utara dan selatan kutub magnet bumi. Artinya bumi telah dibangkitkan oleh inti bumi, misalnya pada magnet batang, magnet bumi juga memiliki kutub-kutub (utara dan selatan) yang letaknya dekat dengan kutub-kutub bumi.

Wilayah Sulawesi Selatan terletak pada 1°- 7° LS, dan antara 118° - 122° BT merupakan kawasan kondisi topograpi tanah yang umumnya memiliki permukaan bervariasi dan terdiri dari dataran tinggi dan bukit-bukit yang membentang dari arah selatan ke utara.

Berdasarkan latar belakang di atas, maka penulis mengemukakan judul "Studi Analisis Perubahan Medan Magnetik Bumi di Wilayah Sulawesi Selatan Tahun 2000-2011".

UNIVERSITAS ISLAM NEGERI
ALAUDDIN
MAKASSAR

B. Rumusan Masalah

Berdasarkan latar belakang di atas, penulis mengemukakan rumusan masalah "bagaimanakah perubahan medan magnet bumi di Wilayah Sulawesi Selatan Tahun 2000-2011"?

C. Tujuan Penelitian

Tujuan penelitian ini adalah untuk mengetahui perubahan medan magnet bumi di wilayah Sulawesi Selatan dari tahun 2000-2011.

D. Manfaat Penelitian

Manfaat dari penelitian yang penulis harapkan sebagai berikut :

1. Untuk memperoleh pengetahuan dan wawasan baru yang semakin memperkaya pengetahuan yang telah diperoleh selama perkuliahan.
2. Sebagai bahan kajian untuk memperkaya khasanah dan wawasan ilmiah yang dapat menjadi bahan acuan untuk penelitian lebih lanjut yang berhubungan dengan penelitian ini dimasa yang akan datang.
3. Dengan adanya hasil penelitian diharapkan mampu memberikan sumbangan dalam bentuk informasi, pengetahuan, pengalaman, dan pernyataan kepada masyarakat pada umumnya serta pihak yang terkait (pengelola) pada khususnya.

UNIVERSITAS ISLAM NEGERI
ALAUDDIN
MAKASSAR

BAB II

KAJIAN PUSTAKA

A. Pembentukan dan Struktur dalam Bumi

Bumi bukanlah benda di jagat raya yang muncul dengan sendirinya dalam bentuk yang sempurna. Bumi terbentuk melalui proses yang panjang dan terus berkembang hingga terbentuk sekarang ini. Para ilmuwan berpendapat bahwa proses pembentukan bumi sudah dimulai sejak bermiliar-miliar tahun yang lalu. Planet bumi bermula dari awan raksasa yang selalu berputar di antariksa. Awan raksasa tersebut akan membentuk bola-bola yang menarik butir-butir debu dan gas. Bola-bola debu dan gas inilah awal mula terbentuknya bumi, planet-planet, serta bulan-bulan lain.

Saat gravitasi bumi semakin besar, gas dan debu tersebut akan termampat dan semakin lama semakin padat. Hal ini menyebabkan bumi semakin panas dan menjadi bola berpijar. Bagian luar bumi lambat laun mulai mendingin dan mengeras. Tetapi bumi belum dingin sama sekali. Bagian tengah Bumi masih sangat panas. Proses pembentukan Bumi di atas hampir sama dengan pendapat Kant-Laplace yang mengemukakan bahwa Bumi ini mulai terbentuk selama bermiliar tahun yang lalu ketika dilepaskan dari matahari dalam bentuk gas pijar, yang lambat laun mendingin dan membentuk kerak batuan.[1]

Berdasarkan perhitungan dan penafsiran yang dilakukan oleh ali seismologi bumi dapat dibagi menjadi beberapa lapisan utama, yaitu inti dalam,

[1] Djoko Santoso, *Pengantar Teknik Geofisika*. (Bandung: ITB, 2002), h. 13

inti luar , mantel dan kerak bumi. Inti bumi terdiri dari inti luar dan inti dalam merupakan masa cair liat yang sangat kental dan sangat panas , terdiri dari nikel dan besi. Suhu di pusat bumi mencapai lebih dari 2.500° C. Pada bagian mantel berupa masa cair yang liat dan sangat panas dengan masa jenis 3 – 8 yang terdiri dari silisium dan magnesium. Sedangkan lapisan yang paling luar berupa massa padat yang dinamakan kulit bumi atau kerak bumi. Kerak bumi ini dingin dan padat terapung diatas lapisan mantel yang cair liat.[2]

Secara terperinci struktur bumi mempunyai lapisan sebagai berikut:

1. Kerak bumi (*crust*)

Lapisan ini menempati bagian paling luar dengan tebal 6-50 km. Tebal lapisan ini tidak sama di setiap tempat, di benua tebalnya 20-50 km, samudra 0-5 km atau bersamaan dengan air diatasnya sekitar 6-12 km. Tersusun dari materi-materi padat yang kaya silisium dan uluminium. Kerak bumi ini dapat dibagi 2 yaitu:

a. Lapisan *granitis* yaitu lapisan yang kaya akan batuan granit, lapisan ini tidak dijumpai di dasar samudra.
b. Lapisan *basaltis* yaitu lapisan yang kaya akan material *basalt*.

Kerak bumi ini dingin dan padat terapung diatas lapisan mantel yang cair liat. Kerak bumi (*crust*) , selagi dalam bentuk solidnya bersifat mobile dan mengapung diatas cairan magma. Menurut teori tektonik lempeng, terjadi arus konveksi dibawah lapisan crust ini memaksa magma (batuan panas/cair, yang bergerak plastis) untuk bergerak ke atas. Pada titik-titik tertentu (biasanya pada

[2] Djoko Santoso, *Pengantar Teknik Geofisika*. (Bandung: ITB, 2002), h. 14

UNIVERSITAS ISLAM NEGERI ALAUDDIN MAKASSAR

mid-ocean) magma membentuk celah/palung dan menerobos ke permukaan. Hal ini akan menyebabkan lempeng saling bergerak menjauh atau saling bertabrakan secara gradual. Jika pergerakan ini terjadi dengan tiba-tiba, terjadilah gempa.

2. Selimut bumi (*mantle*)

Lapisan ini terletak di bawah kerak bumi yang mempunyai suhu kira-kira 2000 °C dan pada umumnya dibagi menjadi tiga yaitu:

a. *Lhitosfer*

Letaknya paling atas dari selimut bumi, terdiri dari materi-materi yang berwujud padat dan kaya silisium dan aluminium, tebalnya sekitar 50-100 km. Bersamaan dengan kerak bumi sering disebut dengan lempeng *lhitosfer* yang mengapung diatas lapisan yang agak kental yaitu *astheonosfer*.

b. *Astheonosfer*

Lapisan dibawah *lhitosfer* yang wujudnya agak kental, kaya dengan silisium, aluminium dan magnesium. Tebal lapisan ini sekitar 130-160 km

c. *Mesosfer*

Lapisan yang lebih berat dan tebal, kaya dengan silisium dan magnesium.Tebalnya sekitar 2400-2750 km.

3. Inti bumi (*core*)

Inti bumi berukuran diameter 7000 km dan terdiri dari besi dan nikel. Lapisan paling luar (tebal 2200 km) merupakan liquid atau cairan. Lapisan terdalam bersifat solid atau padat, dengan density sekitar 10.50 SG dan suhunya lebih dari 2.500 °C. Menurut teori, perputaran bumi pada porosnya (rotasi) menyebabkan terjadinya arus sirkulasi pada bagian cair inti bumi. Sirkulasi ini

UNIVERSITAS ISLAM NEGERI
ALAUDDIN
MAKASSAR

merupakan sumber dari medan magnet yang menyelimuti bumi. Lapisan ini menempati bagian paling dalam dan dapat dibagi menjadi dua yaitu:

a. Inti bagian luar (*outher core*)

   Tebal lapisan ini sekitar 2160 km, kemungkinan tersusun dari materi yang kaya silisium, besi dan magnesium.

b. Inti bagian dalam (*inner core*)

   Tebal lapisan ini sekitar 1320 km, tersusun dari materi yang kaya nikel dan besi dengan densitas lebih besar.

Sesuai dengan firman Allah swt. Pada QS Adh-Dhariyat; 48, sebagai berikut:

وَٱلْأَرْضَ فَرَشْنَٰهَا فَنِعْمَ ٱلْمَٰهِدُونَ ﴿٤٨﴾

Terjemahnya :

"Dan bumi itu Kami hamparkan, Maka Sebaik-baik yang menghamparkan (adalah Kami)."[3]

Penjelasan dari ayat tersebut di atas yaitu : permadani yang dihamparkan adalah kulit bumi yang keras yang di atasnya manusia dapat hidup, adapun lapisan di bawah adalah sangat panas, cair dan tidak sesuai dengan kehidupan manusia.

B. Kemagnetan Bumi

Pada umumnya sebuah magnet terbuat dari bahan besi dan nikel. Keduanya memiliki sifat kemagnetan karena tersusun oleh magnet-magnet

[3] Departemen Agama RI, *Al Qur'an dan Terjemahnya*, (Semarang: Asy Syifa', 2001). h. 1174

UNIVERSITAS ISLAM NEGERI ALAUDDIN MAKASSAR

elementer. Batuan-batuan pembentuk bumi juga mengandung magnet elementer. Bumi dipandang sebagai sebuah magnet batang yang besar yang membujur dari utara ke selatan bumi.

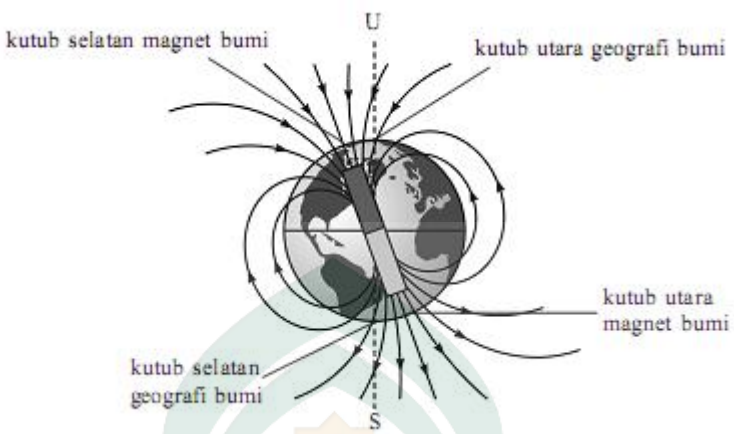

Gambar II.1 Letak magnet bumi menyimpang terhadap utara-selatan geografis[4]

Magnet bumi memiliki dua kutub, yaitu kutub utara dan selatan. Kutub utara magnet bumi terletak di sekitar kutub selatan bumi, adapun kutub selatan magnet bumi terletak di sekitar kutub utara bumi. Magnet bumi memiliki medan magnet yang dapat memengaruhi jarum kompas dan magnet batang yang tergantung bebas. Medan magnet bumi digambarkan dengan garis-garis lengkung yang berasal dari kutub selatan bumi menuju kutub utara bumi. Magnet bumi tidak tepat menunjuk arah utara-selatan geografis. Penyimpangan magnet bumi ini akan menghasilkan garis-garis gaya magnet bumi yang menyimpang terhadap arah utara-selatan geografis.

Salah satu metode yang digunakan untuk menyelidiki kondisi permukaan bumi adalah metode magnet. Metode ini dilakukan dengan memanfaatkan sifat kemagnetan batuan melalui identifikasi kerentanan magnet batuan. Prinsip metode ini didasarkan pada pengukuran variasi intensitas magnetik di permukaan bumi

[4] http://www.scribd.com/doc/38631026/*Teori-Kemagnetan-Bumi*.*diiakses 19/12/2012*

akibat adanya variasi pengaruh anomali benda yang termagnetisasi dalam bawah permukaan bumi.

Variasi intensitas medan magnetik yang terukur dengan metode magnet kemudian ditafsirkan dalam bentuk pola distribusi bahan magnetik di bawah permukaan. Selanjutnya intensitas tersebut dijadikan sebagai dasar dalam memprediksi keadaan geologi yang terekam. Metode magnetik sering digunakan dalam eksplorasi minyak bumi, panas bumi, dan batuan mineral serta bisa diterapkan pada pencarian prospeksi benda-benda arkeologi.[5]

Suseptibilitas magnet batuan merupakan nilai kemagnetan pada suatu batuan terhadap pengaruh magnet, yang pada umumnya erat kaitannya dengan kandungan mineral dan oksida besi. Bumi dapat dinyatakan sebagai sebuah magnet sferis yang sangat besar dengan suatu medan magnet yang mengelilinginya. Medan itu dihasilkan oleh suatu dipol magnet yang terletak pada pusat bumi. Sumbu dipole ini bergeser sekitar 11° dari sumbu rotasi bumi, yang berarti kutub utara geografis bumi tidak terletak pada tempat yang sama dengan kutub selatan magnetik bumi. Menurut *The International Geomagnetics Reference Field* (IGRF), melalui perhitungan posisi simetris dimana dipole magnetik memotong permukaan bumi, letak kutub utara magnet bumi adalah 79,3 N, 71,5 W dan 79,3 S, 108,5 E untuk kutub selatan.

[5]Agung Mulyo. *Pengantar Ilmu Kebumian*. (Bandung: Pustaka Setia, 2008), h. 76

C. Medan Magnet Bumi dan Perubahannya

Medan magnet bumi terkarakterisasi oleh parameter fisis atau disebut juga elemen medan magnet bumi, yang dapat diukur yaitu meliputi arah dan intensitas kemagnetannya. Parameter fisis tersebut meliputi[6] :

1. *Deklinasi (D),* yaitu sudut antara utara magnetik dengan komponen horizontal yang dihitung dari utara menuju timur;
2. *Inklinasi(I),* yaitu sudut antara medan magnetik total dengan bidang horizontal yang dihitung dari bidang horizontal menuju bidang vertikal ke bawah;
3. *Intensitas Horizontal (H),* yaitu besar dari medan magnetik total pada bidang horizontal;
4. *Medan magnetik total (F),* yaitu besar dari vektor medan magnetik total.

Vektor magnetik dapat digambarkan sebagai komponen paralel kartesian pada tiga sumbu orthogonal. Elemen geomagnetik mengambil komponen paralel untuk utara dan timur geografi dan secara vertikal ke bawah. Elemen geomagnetik dapat digambarkan ke dalam *spherical polar coordinates*. Besar vektor magnetik diberikan oleh kuat medan *F*.

Sudut deklinasi *D* adalah sudut antara meridian magnetik dan meridian geografis. Inklinasi *I* adalah sudut pada kemiringan vektor magnetik horizontal ke bawah. Elemen geomagnetik dapat digambarkan oleh kutub utara (X), timur (Y) dan vertikal ke bawah (Z) sebagai komponen kartesian., atau oleh sudut deklinasi

[6] http://basayevsmile.files.wordpress.com/2010/08/*metode-geomagnetik*.docx

(D) dan inklinasi (I) bersama dengan intensitas medan total. Hubungan sistem kartesian dan *polar spherical* dari elemen geomagnetik ditunjukkan oleh persamaan di bawah ini:[7]

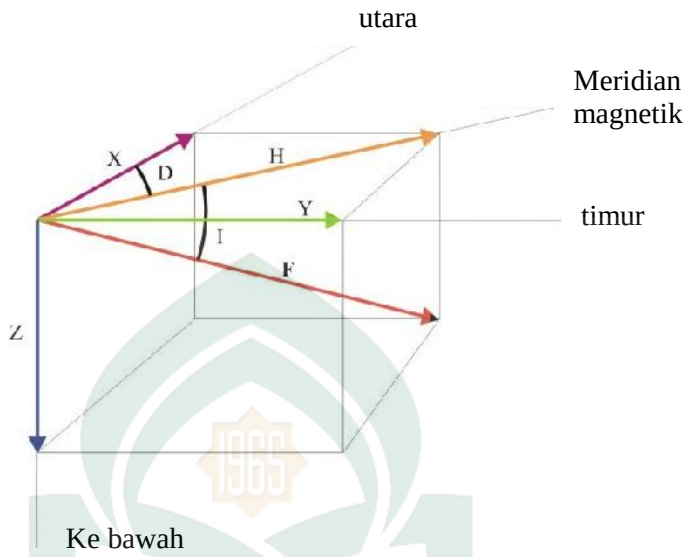

Gambar II.2. Tiga elemen medan magnet bumi

Berdasarkan gambar II.2 di atas, dirumuskan secara matematis masing-masing persamaan menentukan beberapa variabel intensitas medan magnet yaitu:

$$X = F\cos I\cos D \qquad \ldots (2.1a)$$

$$Y = F\cos I\sin D \qquad \ldots (2.1b)$$

$$Z = F\sin I \qquad \ldots (2.1c)$$

$$F = \sqrt{X^2 + Y^2 + Z^2} \qquad \ldots (2.1d)$$

Sedangkan untuk sudut deklinasi dan inklinasinya dapat ditentukan sebagai berikut:

$$D = \arctan\left(\frac{Y}{X}\right) \qquad \ldots (2.1e)$$

[7] William Lowrie, William.. *Fundamental of Geophysics second Edition*. (Cambrigde : Cambrigde University Press, 2007), h. 306

UNIVERSITAS ISLAM NEGERI ALAUDDIN MAKASSAR

$$I = \arctan\left(\frac{Z}{\sqrt{X^2 + Y^2}}\right) \qquad \ldots (2.1f)$$

Keterangan:

X = Intensitas kutub utara geografi dalam nT

Y = Intensitas kutub timur geografi dalam nT

Z = Intensitas verikal ke bawah dalam nT

F = Intensitas total / medan total dalam nT

D = Sudut deklinasi dalam derajat

I = Sudut inklinasi dalam derajat

Berikut elemen-elemen perubahan medan magnet serta nilai dan arah penunjukannya dapat dilihat dalam table II.1 yaitu:

Tabel II.1: Rentang elemen geomagnetik dan variasi grid pada permukaan bumi[8]

Elemen	Uraian	Nama Parameter	Rentang permukaan Bumi			Penunjukan Arah
			Minimum	Maksimum	Satuan	
X	Utara geografi	Intensitas utara	-17000	42000	nT	Utara
Y	Timur geografi	Intensitas timur	-1800	17000	nT	Timur
Z	Vertikal kebawah	Intensitas vertikal	-67000	61000	nT	Ke bawah
H	Intensitas horisontal	Intensitas horizontal	0	42000	nT	-
F	Intensitas total	medan total	22000	67000	nT	-

[8]Stefan Maus, dkk. *The US/UK World Magnetik Model for 2010-2015..* (NOAA Technical Report NESDIS/NGDC., 2010), h. 5

UNIVERSITAS ISLAM NEGERI ALAUDDIN MAKASSAR

I	Inklinasi	Dip	-90	90	derajat	Ke bawah
D	Deklinasi	Variasi magnetik	-180	180	derajat	Timur (searah Jarum jam)
GV	Variasi grid	Grivation	-180	180	derajat	Timur (searah Jarum jam)

Teori terbaru mengenai medan magnetik bumi ialah teori dinamo. Di dalam bumi yang sangat panas (suhu sekitar 4000 ^{0}K) bergerak fluida metalik yang dapat menimbulkan efek dinamo yang dapat memerangkap medan magnetik, sehingga menimbulkan medan magnetik bumi. Teori ini cukup rumit dan melibatkan persamaan matematika yang cukup rumit, pertama diajukan oleh Joseph Larmor pada tahun 1919. Teori ini menyebutkan bahwa di dalam perut bumi terdapat besi dalam wujud cair yang bertindak sebagai objek yang sangat konduktif, disebut sebagai dinamo (*dynamo*) berfungsi menghasilkan kembali (*regenerate*) medan magnet di dalam dirinya sendiri.

Sesuai dengan firman Allah swt. pada QS Al-hadid; 25, sebagai berikut:

.... وَأَنزَلْنَا ٱلْحَدِيدَ فِيهِ بَأْسٌ شَدِيدٌ وَمَنَٰفِعُ لِلنَّاسِ وَلِيَعْلَمَ ٱللَّهُ مَن يَنصُرُهُۥ وَرُسُلَهُۥ بِٱلْغَيْبِ ۚ إِنَّ ٱللَّهَ قَوِىٌّ عَزِيزٌ ﴿٢٥﴾

Terjemahnya:

….Kami ciptakan besi yang padanya terdapat kekuatan yang hebat dan berbagai manfaat bagi manusia, (supaya mereka mempergunakan besi itu) dan supaya Allah mengetahui siapa yang menolong (agama)Nya dan rasul-

rasul-Nya Padahal Allah tidak dilihatnya. Sesungguhnya Allah Maha kuat lagi Maha Perkasa.[9]

Cairan panas yang mengalir di dalam bumi disebabkan karena perputaran bumi sejak terbentuknya tata surya. Pada kasus ini medan magnet diyakini dihasilkan dari konveksi dari besi cair, di dalam cairan inti bagian luar, sejalan dengan efek corioli (*coriolis effect*) yang disebabkan oleh rotasi planet yang mengarahkan arus bergulung sejajar dengan kutub utara-selatan. Saat cairan konduktif mengalir, arus listrik akan terinduksikan, yang kemudian kembali menghasilkan medan magnet yang lain. Saat medan magnet ini menguatkan medan magnet yang sebelumnya, dinamo terbentuk dan menjadi stabil.

Medan magnet bumi dapat digambarkan sebagai medan magnet yang di tempatkan di dalam inti bumi. Batang magnet sebelumnya tidak berimpit dengan sumbu bumi, melainkan membuat sudut sebesar 11° dan pusat batang magnet tidak berimpit dengan pusat bumi. Medan magnet yang dihasilkan adalah medan magnet dwi kutub, dan masih memiliki penyimpangan-penyimpangan yang disebut *anomali*. Ada dua macam anomali ialah anomali regional yang meliputi daerah ribuan kilometer persegi dan anomali permukaan yang meliputi daerah yang lebih kecil.[10]

Medan magnet bumi adalah vektor yang memiliki besar dan arah. Besar atau intensitas *F* dari medan diukur dalam satuan yang sama dengan medan *B* yang lain yang disebut *tesla* disimbolkan dengan T. Medan magnet bumi sangat

---

[9] Departemen Agama RI, *Al Qur'an dan Terjemahnya*, (Semarang: Asy Syifa', 2001). h. 1226

[10]Asisten Lab. Fisika Bumi, *Metoda Geolistrik, Seismik Refleksi,Magnetik dan GPR* . (Bandung: Lab. Fisika Bumi ITB, 2000). h. 20

UNIVERSITAS ISLAM NEGERI ALAUDDIN MAKASSAR

lemah, intensitas maksimum berada pada dekat kutub magnetik sekitar 6 x 10^{-15} T. Instrumen modern untuk mengukur medan magnetik disebut *magnetometer* dengan *sensitivitas* sekitar 10^{-9} T, satuan ini disebut nT (dibaca *nano tesla*)[11].

Secara garis besarnya, medan magnet bumi dapat digolongkan atas dua bagian yaitu medan magnet utama (*main field*) dan medan magnet luar (*external field*). Medan magnet utama adalah suatu medan rata-rata dari hasil pengukuran dalam jangka waktu yang cukup lama dan mencakup daerah dengan luas lebih dari 106 km^2 sedangkan pada medan magnet luar memiliki yang berasal dari pengaruh luar bumi yang merupakan hasil ionisasi di atmosfer yang ditimbulkan oleh sinar ultraviolet dari matahari.

Medan magnetik bumi sebagai medan aktif bumi secara umum dapat dipandang sebagai medan dipol. Akibatnya garis medan magnet akan mengikuti pola dipol, di mana pada suatu tempat di muka bumi garis medan magnet akan berarah ke arah tertentu yaitu ke arah kutub selatan bumi. Arah tersebut akan menyimpang dari arah utara/selatan geografis bumi dan sudut penyimpangannya disebut sudut *deklinasi*, sedang penyimpangan arah terhadap arah horizontal disebut sudut *inklinasi*.

Secara umum, terjadinya perubahan medan magnet bumi terdiri atas tiga keadaan yaitu:

a. Perubahan yang lambat dan berlangsung terus menerus dan tidak berkala. Perubahan ini disebut perubahan sekuler
b. Perubahan berkala dan teratur

[11] Tim Dosen UNHAS, Op;Cit, h. 67

UNIVERSITAS ISLAM NEGERI ALAUDDIN MAKASSAR

c. Perubahan tidak berkala, tidak teratur dan merupakan gangguan.

Medan magnet utama bumi berubah terhadap waktu. Untuk menyeragamkan nilai-nilai medan utama magnet bumi, dibuat standar nilai yang disebut *The International Geomagnetics Reference Field (IGRF)* yang diperbaharui setiap 5 tahun sekali. Nilai-nilai IGRF tersebut diperoleh dari hasil pengukuran rata-rata pada daerah luasan sekitar 1 juta km^2 yang dilakukan dalam waktu satu tahun. Nilai perubahan sekuler pada setiap tempat berbeda.dimana terdapat daerah yang mengalami perubahan lebih cepat dari pada daerah yang lain. Perpindahan kutub magnet bumi yang terus menerus adalah salah satu contoh perubahan sekuler. Hasil-hasil pengukuran medan magnet bumi, yaitu *deklinasi*, *inklinasi*, dan intensitasnya di berbagai tempat pada permukaan bumi dicantumkan dalam peta yang disebut peta magnet.

Sifat kemagnetan material dipengaruhi oleh faktor dari unsur pembentuk material tersebut. Tiap atom memiliki suatu sifat magnetik yang ditentukan oleh momen magnetik total dari susunan elektron di atom tersebut. Sedangkan momen magnetik tiap elektron itu dijelaskan oleh bilangan kuantum yang disebut spin elektron.

Pinsip Larangan Pauli yang menyatakan bahwa dalam satu orbital hanya boleh di isi dua elektron yang spinnya berlawanan (momen magnetiknya nol). Jika orbitalnya penuh semua, atom tidak bisa menghasilkan medan magnet. Tapi, ada atom yang orbitalnya tidak penuh. Atom ini bisa menghasilkan medan magnet lemah. Atom yang banyak berisi orbital tidak penuh, biasanya logam transisi. Contohnya besi, kobalt, nikel kemudian campuran unsur-unsur itu dapat dijadikan

UNIVERSITAS ISLAM NEGERI
ALAUDDIN
M A K A S S A R

magnet asalkan susunan momen magnetik tiap atomnya teratur. Kemungkinannya, medan magnet bumi bisa ada karena di dalam inti bumi terkandung besi (dan mungkin logam *ferromagnetik* lain) dalam jumlah banyak sehingga medan magnet yang dihasilkan cukup besar.

Suatu material dikatakan sebagai material magnetik jika di dalamnya terdapat dipol-dipol magnet yang dapat menyearah searah dengan medan magnet luar yang bekerja padanya. Untuk material yang termagnetisasi linier[12]:

$$\vec{M} = \Delta k \ \vec{H}_o \qquad \ldots (2.2)$$

dengan Δk = kontras suseptibilitas magnetik = $k - k_o$

k_o = suseptibilitas rata-rata batuan disekeliling material magnetik.

D. Medan Standar Geomagnetik Internasional

Salah satu nilai acuan medan magnetik yang berlaku secara internasional adalah IGRF, merupakan singkatan dari *The International Geomagnetic Reference Field*. Melalui perhitungan, posisi simetris dipole magnetik memotong permukaan bumi, letak kutub utara magnet bumi adalah 79,3 N, 71,5 W dan 79,3 S, 108,5 E untuk kutub selatan. Nilai IGRF yang diperoleh dikoreksikan terhadap data kuat medan magnetik total dari hasil pengukuran di setiap stasiun atau titik lokasi pengukuran. [13]

Nilai IGRF bersama-sama dengan nilai sudut *inklinasi* dan sudut *deklinasi* sangat diperlukan pada saat memasukkan pemodelan dan interpretasi. Nilai IGRF merupakan nilai yang turut serta terukur pada saat dilakukan

[12]Tim Dosen UNHAS. *Workshop Geofisika Eksplolasi Tingkat Dasar K.S. Geofisika*. (Makassar: HIMAFI F.MIPA UNHAS, 2000). h. 52

[13] W.M. Telford, *Applied Geophysics*.. (Gambridge University Press, 1990)

UNIVERSITAS ISLAM NEGERI ALAUDDIN MAKASSAR

pengukuran medan magnetik di permukaan bumi dan merupakan komponen paling besar dalam survei geomagnetik, sehingga perlu dilakukan koreksi untuk menghilangkannya.

Koreksi nilai IGRF terhadap data medan magnetik hasil pengukuran dilakukan karena nilai yang menjadi terget survei magnetik adalan anomali medan magnetik (ΔH_0). Pada dasarnya nilai IGRF merupakan nilai kuat medan magnetik utama bumi (H_0). Data hasil pengukuran medan magnetik pada dasarnya adalah konstribusi dari tiga komponen dasar, yaitu medan magnetik utama bumi, medan magnetik luar dan medan anomali.

Nilai medan magnetik utama adalah nilai IGRF. Jika nilai medan magnetik utama dihilangkan dengan koreksi harian, maka kontribusi medan magnetik utama dihilangkan dengan koreksi IGRF. Koreksi IGRF dapat dilakukan dengan cara mengurangkan nilai IGRF terhadap nilai medan magnetik total yang telah terkoreksi harian pada setiap titik pengukuran pada posisi geografis yang sesuai. Persamaan koreksinya (setelah dikoreksi harian) dapat dituliskan sebagai berikut:[14]

$$\Delta H = H_{total} \pm \Delta H_{harian} \pm H_o$$

Keterangan:

ΔH = Perubahan medan magnet (nT)

H_{total} = Intensitas total (nT)

ΔH_{harian}= Perubahan medan magnet dalam koreksi harian (nT)

H_o = Kuat medan magnetik utama bumi (nT)

[14] W.M. Telford. Op.Cit, h. 80

UNIVERSITAS ISLAM NEGERI ALAUDDIN MAKASSAR

E. Beberapa Model Persamaan yang Relevan

Medan utama magnetik B_m adalah medan potensial dan ditulis dalam *geocentric spherical coordinates* (*longitude* λ, *latitude*, φ', dan radius r) sebagai gradien spasial negatif dari potensial scalar:[15]

$$B_m(\mathtt{a}, \ddot{}', r, t) = -\nabla V(\mathtt{a}, \ddot{}', r, t) \qquad \ldots (2.3)$$

Dengan V adalah medan potensial yang bergantung pada bujur, lintang dan elevasi (ketinggian).

Medan potensial ini dapat diekspansi ke dalam bentuk *spherical harmonics* yaitu[16]:

$$V(\mathtt{a}, \ddot{}', r, t) = a\left\{\sum_{n=1}^{N}\sum_{m=0}^{n}\left(g_n^m(t)\cos(m\mathtt{a}) + h_n^m(t)\sin(m\mathtt{a})\right)\left(\frac{a}{r}\right)^{n+1}\breve{P}_n^m(\sin\ddot{}')\right\} \ldots (2.4)$$

Dimana N =12 adalah derajat ekspansi dari WMM, a (6.371.200 m) adalah jarak referensi geomagnetik, (λ,φ',r) adalah *longitude*, *latitude* dan radius adalah *frame* referensi dalam *spherical geocentric*, $g_n^m(t)$ dan $h_n^m(t)$ adalah *time-dependent gauss coefficients* derajat *n* dan orde *m* menggambarkan medan utama magnetik bumi. $\breve{P}_n^m(\mu)$ adalah *Schmidt semi-normalized* diasosiasikan fungsi Lagendre.

WMM2010 menggunakan dua set dari koefisien Gauss untuk derajat dan orde N=12. Satu bagian di set menggunakan model *spherical-harmonic* medan utama untuk 2010 dalam satuan nT, yang lainnya di set dengan mengikuti

---

[15]Muhammad Arsyad, *Pengetahuan Tentang Bumi*. (Makassar. State University of Makassar Press, 2002), h. 54

[16] Muhammad Arsyad, Op.cit, h. 58

UNIVERSITAS ISLAM NEGERI ALAUDDIN MAKASSAR

prediktif model variasi secular untuk periode 2010 hingga 2015 dalam satuan nT/tahun.

F. Penentuan Kutub Geomagnetik

Pada permukaan bumi, sudut yang dibentuk antara medan magnetik dan horizontal disebut *inklinasi* I yang diberikan oleh:

$$\tan I = Z/H$$

atau $$H = \frac{Z}{\tan I} \qquad \ldots(2.5)$$

H adalah perubahan medan magnet dan Z merupakan intensitas verikal ke bawah. Kedua besaran ini dinyatakan dalam satuan *nanotelsa* (nT)

Dari persamaan (2.5) di atas di peroleh pula nilai sudut inklinasi yaitu:

$$I = \arctan \frac{Z}{\sqrt{X^2 + Y^2}} \qquad \ldots (2.6)$$

Persamaan di atas dapat ditulis ke dalam bentuk

$$\tan I = 2\cot^{-} = 2\tan^{a} \qquad \ldots(2.7)$$

Dengan ^{a} adalah lintang magnetik ($\lambda = 90^{o} - \theta$)

Jika sudut *deklinasi* dan *inklinasi* dari batuan contoh diukur, maka posisi dari kutub *paleomagnetik* dapat dihitung. Untuk melakukan hal ini, maka perlu menggunakan *geometri sferis*. Jika diasumsikan N adalah posisi kutib utara saat ini, P adalah kutub utara paleomagnetik dan X adalah lokasi dari contoh batuan yang ditemukan, maka dengan menggunakan formula cosinus untuk segitiga sferis dihasilkan lintang geografis dari kutub paleomagnetik P, yaitu λ_p sebagai :

$$\cos(90 - {}^{a}{}_{p}) = \cos(90 - {}^{a}{}_{x})\cos(90 - {}^{a}) + \sin(90 - {}^{a}{}_{x})\sin(90 - {}^{a})\cos D \quad \ldots(2.8)$$

Dimana λ_x adalah lintang geografis dari lokasi contoh batuan yang diambil, D adalah *deklinasi* remanen yang diukur dan λ adalah lintang masa lampau yang diberikan oleh persamaan (2.7). dengan menyederhanakan persamaan di atas, maka diperoleh

$$\sin \text{ª}_p = \sin \text{ª}_x \sin \text{ª} + \cos \text{ª}_x \cos \text{ª} \cos D \qquad \ldots(2.9)$$

Setelah λ_p dihitung, dengan menggunakan formula sinus untuk segitiga sferis dihasilkan selisih antara bujur paleomagnetik dan bujur dari lokasi batuan contoh diambil $(ø_p - ø_x)$:

$$\sin(¤_p - ¤_x) = \frac{\cos \text{ª} \sin D}{\cos \text{ª}_p} \quad \text{untuk } \sin \lambda \geq \sin \lambda_p \sin \lambda_x \qquad \ldots(2.10)$$

$$\sin(180 + ¤_x - ¤_p) = \frac{\cos \text{ª} \sin D}{\cos \text{ª}_p} \quad \text{untuk } \sin \lambda < \sin \lambda_p \sin \lambda_x \qquad \ldots(2.11)$$

Sehingga dengan menggunakan persamaan–persamaan di atas, maka dapat dihitung posisi kutub magnetik dimasa lampau guna menentukan proses hanyutan benua.

G. Sifat Kemagnetikan Material (Batuan)

Sifat magnetik material pembentuk batuan dapat dibagi menjadi beberapa bagian yaitu[17]:

1. *Diamagnetik*

Dalam batuan diamagnetik atom-atom pembentuk batuan mempunyai kulit elektron yang telah jenuh yaitu tiap elektron berpasangan dan mempunyai spin yang berlawanan dalam tiap pasangan. Jika mendapat medan magnet dari

[17] Muhammad Arsyad, *ibid*. h. 76

luar orbit, elektron tersebut akan membuat putaran yang menghasilkan medan magnet lemah yang melawan medan magnet luar tadi. Dengan demikian dapat dikatakan material magnetik tadi mempunyai sifat :

a. *suseptibilitas* k negatif dan kecil

b. *suseptibilitas* k tidak tergantung kepada medan luar H.

Contoh : *bismuth*, *gipsum*, *marmer*, karsa, garam.

2. *Paramagnetik*

Di dalam paramagnetik terdapat kulit elektron terluar yang belum jenuh yakni ada elektron yang spinnya tidak berpasangan dan mengarah pada arah spin yang sama. Jika terdapat medan magnetik luar, spin tersebut akan membuat putaran mengahasilkan medan magnet yang mengarah searah dengan medan tersebut sehingga memperkuatnya. Akan tetapi momen magnetik yang terbentuk terorientasi acak oleh agitasi termal. Oleh karena itu bahan tersebut dapat dikatakan mempunyai sifat:

a. *suseptibilitas* k positif dan sedikit lebih besar dari satu

b. *suseptibilitas* k tergantung kepada temperatur.

Contoh : *piroksen*, *olivin*, *garnet*, *biotit*, *amfibolit* dan sebagainya.

3. *Ferromagnetik*

Pada bahan ferromagnetik terdapat banyak kulit elektron yang hanya diisi oleh satu elektron sehingga mudah terinduksi oleh medan luar. Keadaan ini diperkuat lagi oleh adanya kelompok-kelompok bahan berspin searah yang membentuk dipol-dipol magnet (domain) mempunyai arah searah, apalagi jika di dalam medan magnet luar. Sifat bahan *ferromagnetik* :

UNIVERSITAS ISLAM NEGERI
ALAUDDIN
M A K A S S A R

a. *suseptibilitas* positif dan jauh lebih besar dari satu

b. *suseptibilitas* bergantung pada temperatur.

Contoh : besi, nikel, *kobalt* dan sebagainya.

4. *Antiferromagnetik*

Pada bahan antiferromagnetik domain-domain tadi menghasilkan dipol magnetik yang saling berlawanan arah sehingga momen magnetik secara keseluruhan sangat kecil. Bahan *antiferromagnetik* yang mengalami cacat kristal akan mengalami medan magnet kecil dan suseptibilitasnya seperti pada bahan *paramagnetik*.

Contoh : *hematit* (Fe_2O_3) dan sebagainya.

5. *Ferrimagnetik*

Pada bahan *ferrimagnetik* domain-domain tadi juga saling antiparalel tetapi jumlah dipol pada masing-masing arah tidak sama sehingga masih mempunyai resultan magnetisasi cukup besar. Suseptibilitasnya tinggi dan tergantung pada temperatur.

Contoh : *magnetit* (Fe_3O_4), *ilmenit* ($FeTiO_3$), *pirhotit* (FeS), *hematit* (FeO_2) dan sebagainya.

H. Peta Wilayah Propinsi Sulawesi Selatan

Provinsi Sulawesi Selatan secara geografis terletak pada 118°-122° bujur timur (BT) dan 1°-7° lintang selatan (LS), dengan batas wilayahnya di sebelah barat berbatasan dengan Selat Makassar, sebelah timur dengan Teluk Bone dan Provinsi Sulawesi Tenggara, sebelah utara dengan Provinsi Sulawesi Barat dan

sebelah selatan dengan Laut Flores. Luas wilayah Provinsi Sulawesi Selatan tercatat 45.764,53 km^2 .

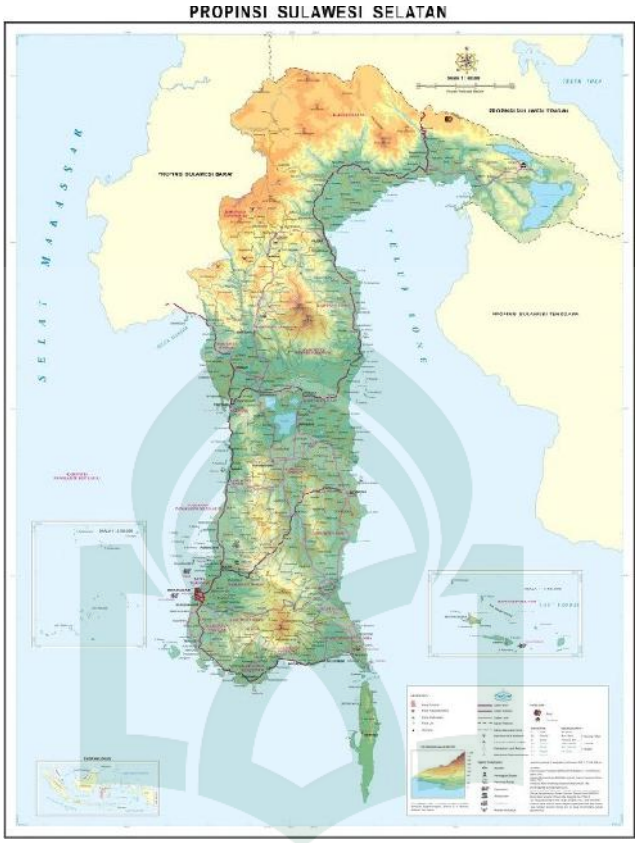

Gambar II.3: Peta Sulawesi Selatan dari globe[18]

UNIVERSITAS ISLAM NEGERI
ALAUDDIN
MAKASSAR

Wilayah Provinsi Sulawesi Selatan yang beribukota di Makassar terbagi dalam 21 kabupaten dan 3 kota, yaitu Kabupaten Selayar, Kabupaten Bulukumba, Kabupaten Bantaeng, Kabupaten Jeneponto, Kabupaten Takalar, Kabupaten Gowa, Kabupaten Sinjai, Kabupaten Maros, Kabupaten Pangkajene Kepulauan, kabupaten Barru, Kabupaten Bone, Kabupaten Soppeng, Kabupaten Wajo, Kabupaten Sidenrengrapang, Kabupaten Pinrang, Kabupaten Enrekang,

[18] Anonim. Sulawesi Selatan Dalam Angka 2010 (01-7-2007) BPS Provinsi Sulawesi Selatan Updated: 21-12-2011

Kabupaten Luwu, Kabupaten Tana Toraja, Kabupaten Luwu Utara, Kabupaten Luwu Timur, Kabupaten Toraja Utara, Kota Makassar, Kota Pare Pare, dan Kota Palopo. Kabupaten Luwu Timur merupakan wilayah dengan luas terbesar yaitu 6.944,88 km^2, sementara Kota Pare Pare merupakan wilayah dengan luas terkecil yaitu 99,33 km^2.

UNIVERSITAS ISLAM NEGERI
ALAUDDIN
MAKASSAR

BAB III

METODOLOGI PENELITIAN

A. Waktu dan Lokasi Penelitian

Penelitian ini dilakukan di Laboratorium Fisika Jurusan Fisika Fakultas Sains dan Teknologi UIN Alauddin Makassar yang dilaksanakan pada bulan Juni sampai Agustus 2012.

B. Tahap Persiapan Penelitian

Dalam tahap persiapan ini meliputi studi literatur dari berbagai referensi yang ada dan pengumpulan alat dan bahan yang diperlukan untuk menunjang pelaksanaan penelitian berupa peta digital RBI Indonesia dan seperangkat *hardware* berupa komputer (*notebook* satu set) yang terkoneksi ke internet. Selain itu perlu dilengkapi beberapa perangkat lunak (*software*) sesuai kebutuhan peneliti antara lain Microsoft Office Excel 2007, *Google Earth*, IGRF versi 4.0 dan Golden Software *Surfer* 10.

UNIVERSITAS ISLAM NEGERI
ALAUDDIN
MAKASSAR

C. Data Penelitian

Data penelitian diperoleh dalam bentuk data sekuder (pengamatan), kemudian diolah ke dalam bentuk persamaan fisis seperti pada persamaan 2.2, 2.5 dan 2.6.

D. Langkah-Langkah Penelitian

Proses yang dilakukan selama melakukan penelitian adalah:

1. Menyiapkan peta digital RBI Indonesia khususnya wilayah Sulawesi Selatan untuk melihat letak geografis dan astronomisnya.
2. Menetapkan letak secara geografis wilayah Sulawesi Selatan (dapat dilihat peta Sulawesi Selatan).
3. Menyiapkan segala perangkat keras (*hardware*) berupa komputer atau *notebook* sesuai kebutuhan data yang langsung terkoneksi jaringan internet dan perangkat lunak yang dibutuhkan pada pengambilan data dan pengolahannya.
4. Membuka program perangkat lunak *Google Earth* yang didalamnya berupa bola dunia (bentuk peta dunia) terdiri dari garis bujur dan lintang. Pada garis tersebut teerdapat nilai setiap grid khususnya wilayah yang ditetapkan dalam penelitian yaitu wilayah provinsi Sulawesi Selatan. Data setiap grid yang diplot di perangkat tersebut akan dihasilkan lintang, bujur dan elevasi. Berikut tampilan perangkat lunak *Google Earth* adalah:

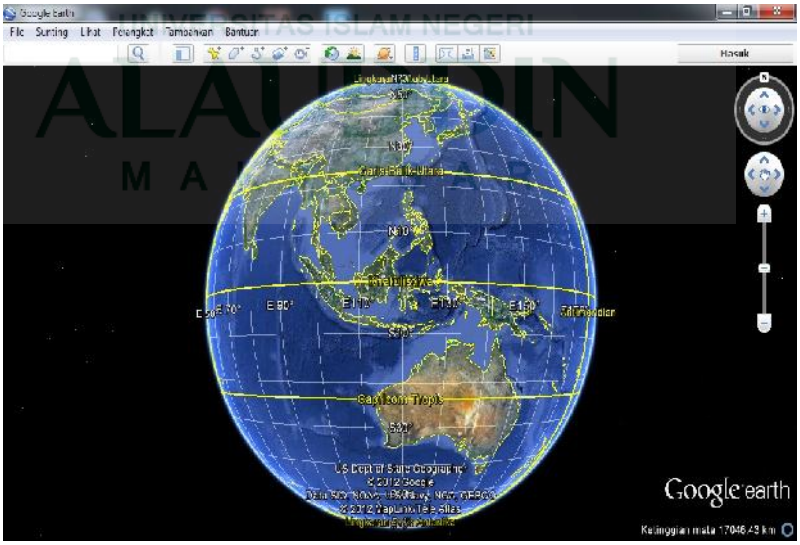

Gambar III.1: Tampilan *Google Earth*[19]

[19] Anonim http://www.google.com/earth/index.html

5. Selanjutnya membuka perangkat lunak baru yaitu IGRF versi 4.0. Data yang dihasilkan berupa lintang, bujur dan elevasi dimasukkan ke dalam perangkat IGRF, maka selanjutnya akan menghasilkan beberapa parameter (variabel data sekunder) yaitu: tahun, kutub utara geografis (X), kutub timur geografis (Y), intensitas vertikal ke bawah (Z); sudut deklinasi (D), sudut inklinasi (I), intensitas total (F), intensitas horizontal (H). Berikut hasil tampilan perangkat lunak *IGRF* versi 4,0 adalah:

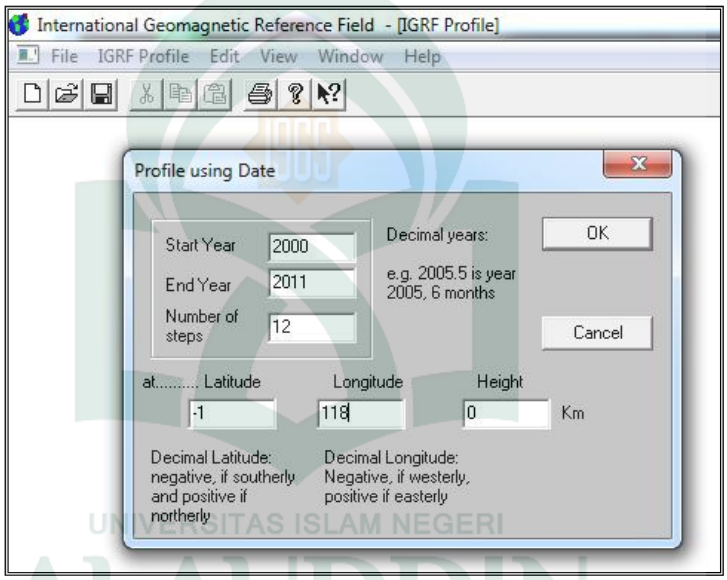

Gambar III.2: Tampilan *IGRF* versi 4,0

6. Data-data tersebut dimasukkan ke dalam program *Microsoft Office Excel 2007*, lalu disimpan dengan nama file yang ditentukan.
7. Mengolah data tersebut dengan menggunakan persamaan (2.2, 2.5 dan 2.6) sehingga dihasilkan nilai perhitungan parameter fisis sebagai perbandingan nilai pengamatan yang diperoleh dari *software* IGRF ver. 4,0.

UNIVERSITAS ISLAM NEGERI ALAUDDIN MAKASSAR

8. Membuka program perangkat lunak baru yaitu *Surfer 10*. Data dari *Microsoft Office Excel 2007* diplot ke dalam *Surfer 10*, akan memunculkan bentuk grid-grid. Berikut hasil tampilan *Surfer 10* adalah:

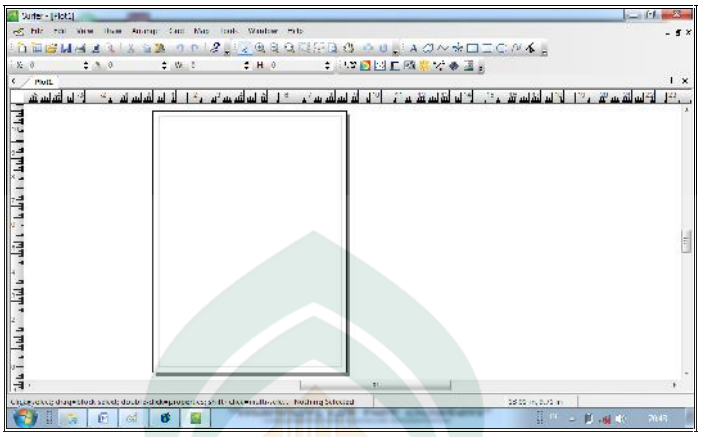

Gambar III.3: Tampilan *Surfer 10*

9. Selanjutnya grid-grid tersebut diplot akan terlihat *contour* nilai perubahan medan magnetik, kemudian memasukkan peta Provinsi Sulawesi Selatan ke dalam *contour* sehingga diperoleh hasil pemetaan perubahan medan magnetik setiap tahun.
10. Akhirnya data hasil pemetaan perubahan medan magnetik setiap tahun disimpan ke dalam bentuk JPEG untuk melihat hubungan perubahan intensitas medan magnet setiap tahun pada titik koordinat lintang dan bujur yang berbeda-beda.
11. Dalam *software* MS. Office Excel data olahan statistik deskriptifnya dibuat ke dalam bentuk grafik hubungan besarnya nilai intensitas medan magnetik (nT) setiap tahun untuk melihat perubahannya.

UNIVERSITAS ISLAM NEGERI
ALAUDDIN
M A K A S S A R

E. Algoritma Penelitian

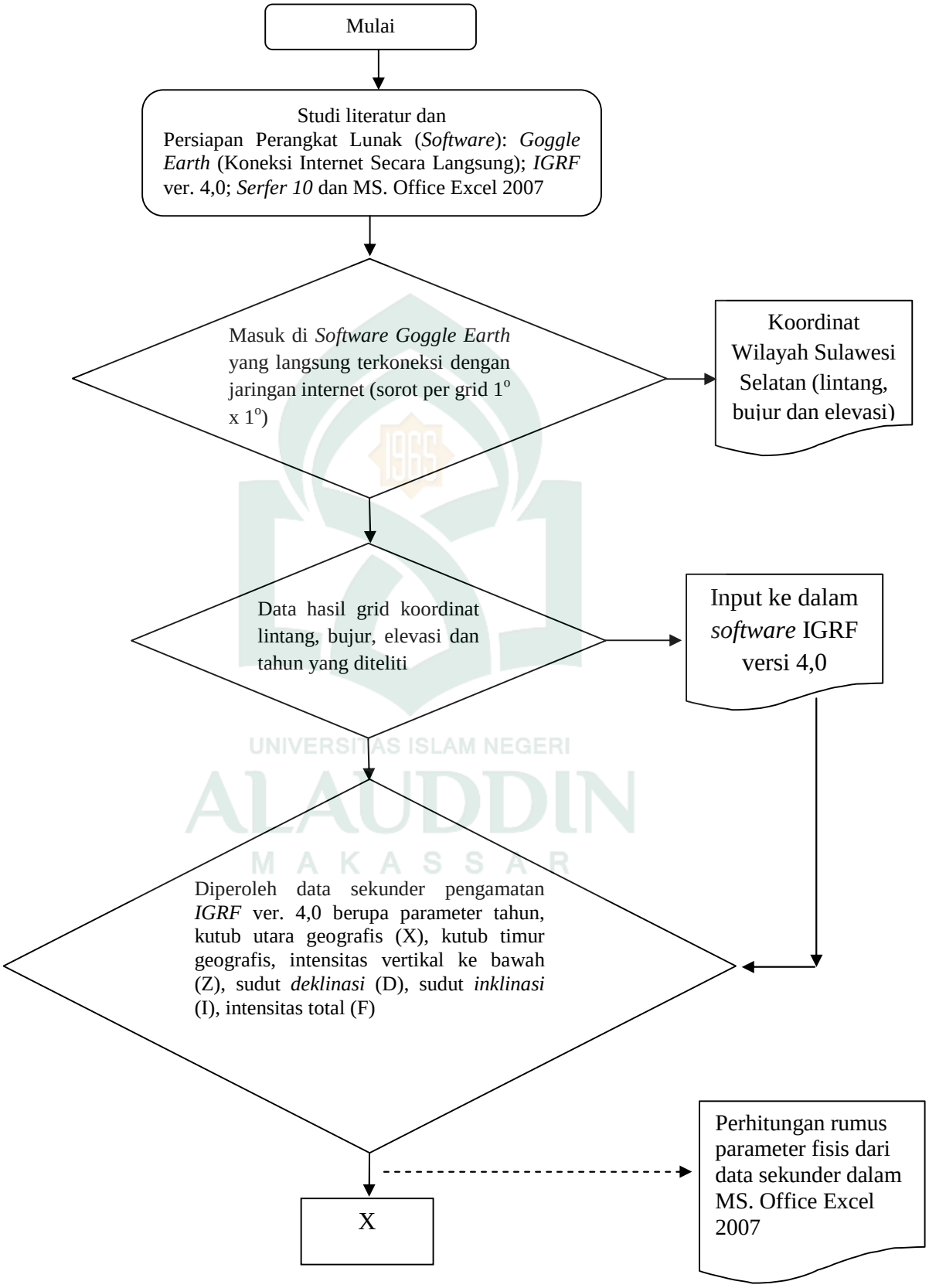

UNIVERSITAS ISLAM NEGERI
ALAUDDIN
MAKASSAR

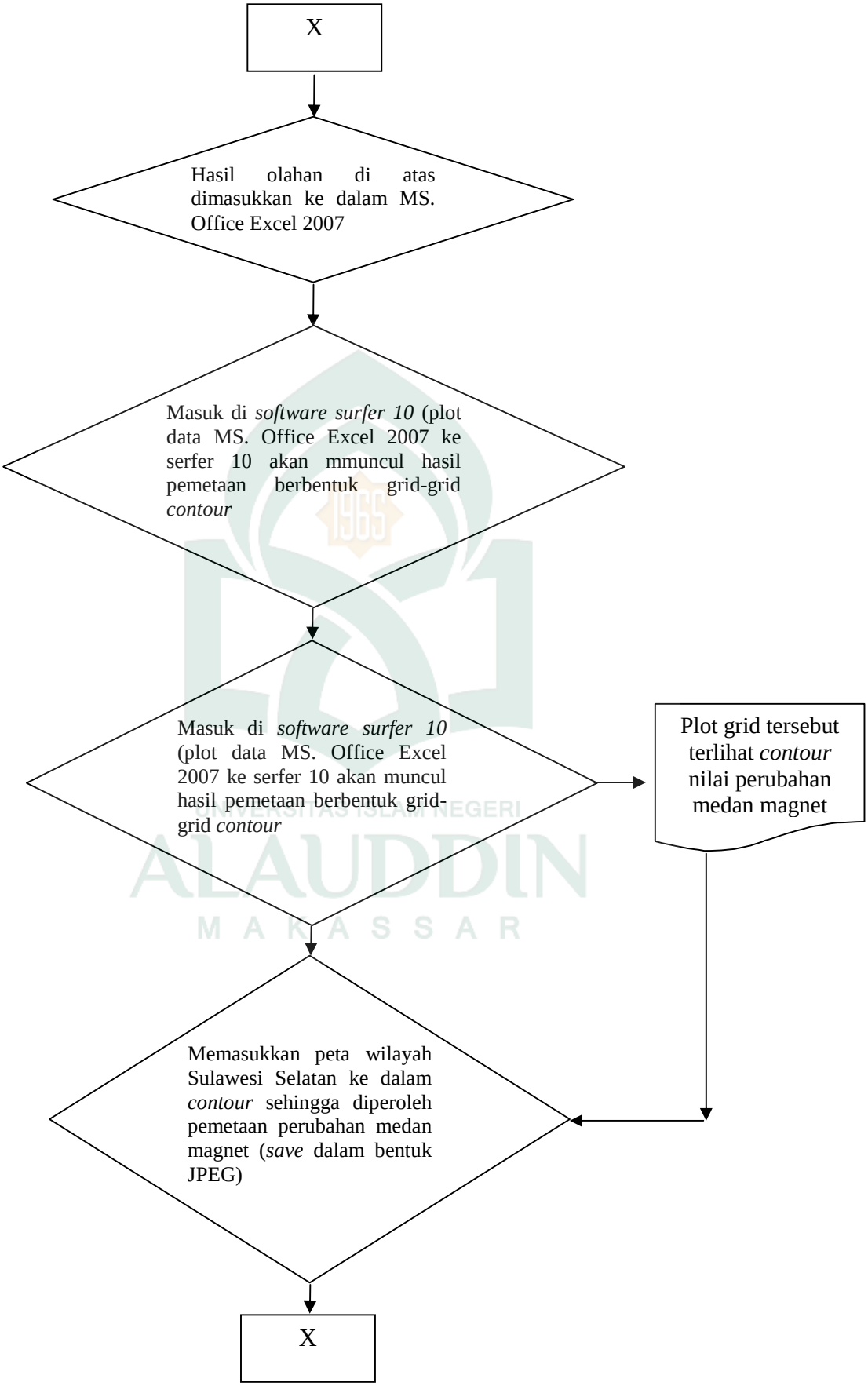

UNIVERSITAS ISLAM NEGERI
ALAUDDIN
M A K A S S A R

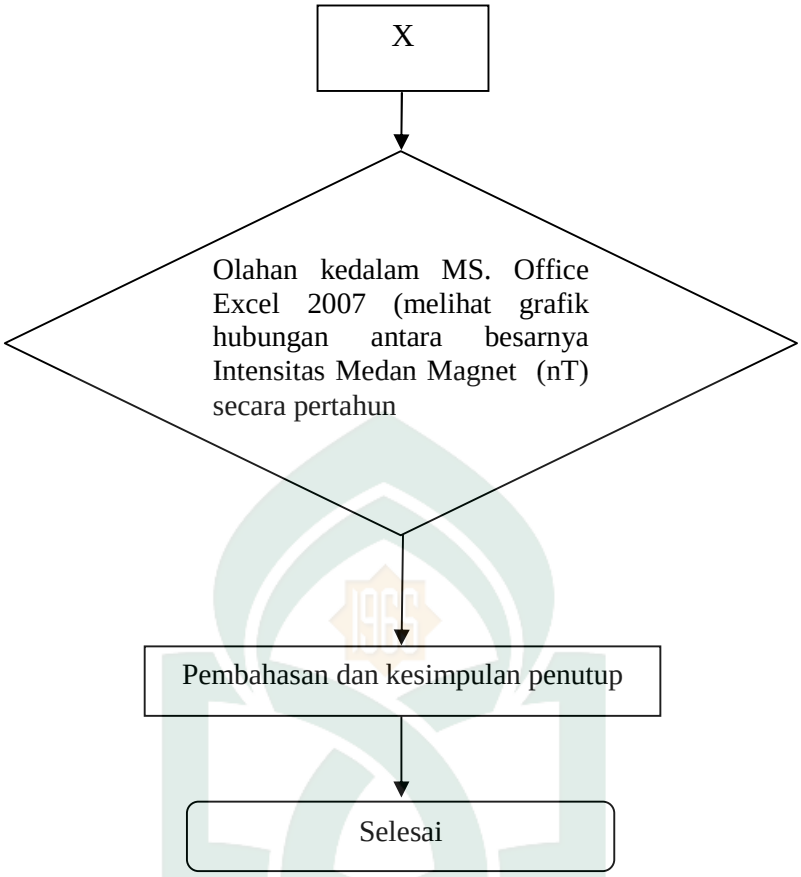

Gambar III.4: Skema alur penelitian

UNIVERSITAS ISLAM NEGERI
ALAUDDIN
MAKASSAR

BAB IV

HASIL PENELITIAN DAN PEMBAHASAN

A. Hasil Penelitian

Penelitian ini menggunakan data sekunder yang secara langsung pengambilan sampelnya dilakukan pada suatu perangkat lunak yang tersambung dengan jaringan internet. Pada mulanya menggunakan perangkat lunak *Google Earth* untuk memperoleh nilai garis lintang (*latitude)*, garis bujur (*longitude)* dan ketinggian (*elevasi*) pada setiap koordinat (*grid* 1° x 1°) wilayah Sulawesi Selatan. Secara geografis provinsi Sulawesi Selatan terletak pada (118°-122°) BT dan (1°-7°) LS. Data yang diperoleh dari *Google Earth* berupa koordinat garis lintang, koordinat garis bujur dan ketinggian akan di masukkan (*input*) secara satu persatu setiap tahunnya yang diteliti pada *software IGRF* versi 4.0, sehingga menghasilkan sekumpulan data sekunder (hasil pengamatan) yang lebih lengkap parameter fisisnya tanpa persamaan (rumus yang digunakan). Oleh karena itu, untuk memperkuat data-data sekunder tersebut, akan di olah kembali ke dalam *software* MS. Office Excel 2007 untuk membandingkan hasil parameter tersebut dengan menggunakan persamaan 2.2, 2.5 dan 2.6. Hasil olahan data tersebut dapat dilihat pada lampiran II.2.

1. Data sekunder koordinat wilayah Sulawesi Selatan (grid 1° x 1°)

Berikut hasil data sekunder nilai intensitas magnetik wilayah provinsi Sulawesi Selatan pada setiap grid (skala) berdasarkan lintang (*latitude*), bujur (*longitude*) dan ketinggian (*elevasi*) dari tahun 2000 sampai 2005. Data sekunder

ini dikelompokkan dalam dua bagian yaitu tahun 2000 sampai 2005 dan 2006 sampai 2011.

- Data tahun 2000 – 2005

Tabel IV.1: Nilai intensitas medan magnetik (nT) berdasarkan lintang, bujur dan ketinggian untuk tahun 2000 – 2005.

No	Lintang	Bujur	Elevasi	Nilai Intensitas Medan Magnetik (nT) setiap tahun					
	(^{o})	(^{o})	(km)	2000	2001	2002	2003	2004	2005
1	1	118	0	41804,2	41790,5	41776,8	41763,1	41749,5	41735,9
2	1	119	0	41717,5	41702,7	41688,0	41673,3	41658,6	41644,0
3	1	120	0	41630,1	41614,4	41598,7	41583,0	41567,4	41551,8
4	1	121	0	41541,9	41525,3	41508,8	41492,3	41475,8	41459,3
5	1	122	0	41452,9	41435,5	41418,2	41400,9	41383,7	41366,5
6	2	118	0	42165,4	42150,9	42136,5	42122,1	42107,7	42093,4
7	2	119	0	42080,4	42064,8	42049,4	42033,9	42018,5	42003,1
8	2	120	656	41980,6	41964,2	41947,8	41931,4	41915,1	41898,8
9	2	121	54	41907,4	41890,1	41872,9	41855,6	41838,4	41821,3
10	2	122	0	41821,7	41803,7	41785,7	41767,7	41749,8	41731,9
11	3	118	0	42558,8	42543,6	42528,4	42513,3	42498,2	42483,1
12	3	119	318	42468,4	42452,2	42436,0	42419,8	42403,7	42387,6
13	3	120	244	42386,2	42369,1	42351,9	42334,8	42317,8	42300,8
14	3	121	0	42307,3	42289,3	42271,3	42253,4	42235,5	42217,7
15	3	122	0	42222,6	42203,8	42185,1	42166,5	42147,8	42129,2
16	4	118	0	42982,2	42966,3	42950,5	42934,6	42918,8	42903,1
17	4	119	0	42900,5	42883,5	42866,6	42849,8	42832,9	42816,2
18	4	120	0	42818,4	42800,6	42782,7	42765,0	42747,2	42729,5
19	4	121	0	42736,1	42717,4	42698,8	42680,2	42661,6	42643,1
20	4	122	0	42653,4	42634,0	42614,6	42595,3	42576,0	42556,7
21	5	118	0	43433,8	43417,2	43400,7	43384,1	43367,7	43351,2
22	5	119	0	43353,7	43336,1	43318,5	43300,9	43283,4	43266,0
23	5	120	410	43264,3	43245,8	43227,3	43208,9	43190,5	43172,1
24	5	121	0	43192,9	43173,6	43154,3	43135,0	43115,8	43096,6
25	5	122	0	43112,2	43092,2	43072,2	43052,2	43032,2	43012,3
26	6	118	0	43911,2	43894,0	43876,8	43859,6	43842,5	43825,4
27	6	119	0	43832,8	43814,5	43796,3	43778,1	43760,0	43741,9
28	6	120	0	43754,3	43735,2	43716,0	43696,9	43677,9	43658,9
29	6	121	0	43675,7	43655,8	43635,8	43615,9	43596,1	43576,3
30	6	122	0	43597,0	43576,3	43555,7	43535,1	43514,5	43494,0

31	7	118	0	44412,3	44394,4	44376,6	44358,8	44341,0	44323,3
32	7	119	0	44335,7	44316,8	44297,9	44279,1	44260,4	44241,6
33	7	120	0	44259,0	44239,2	44219,5	44199,8	44180,1	44160,5
34	7	121	0	44182,3	44161,8	44141,2	44120,7	44100,3	44079,8
35	7	122	0	44105,5	44084,2	44063,0	44041,8	44020,7	43999,5

- Data tahun 2006 – 2011 (Lanjutan)

Tabel IV.2: Nilai intensitas medan magnetik (nT) berdasarkan lintang, bujur dan ketinggian untuk tahun 2006 – 2011

No	Lintang (^{o})	Bujur (^{o})	Elevasi	Nilai Intensitas Medan Magnetik (nT) setiap tahun					
			(m)	2006	2007	2008	2009	2010	2011
1	1	118	0	41726,9	41718,0	41709,1	41700,1	41691,2	41682,3
2	1	119	0	41633,7	41623,4	41613,2	41602,9	41592,7	41582,5
3	1	120	0	41540,3	41528,8	41517,3	41505,8	41494,4	41482,9
4	1	121	0	41446,7	41434,0	41421,4	41408,8	41396,2	41383,6
5	1	122	0	41352,8	41339,1	41325,4	41311,7	41298,0	41284,4
6	2	118	0	42083,5	42073,6	42063,7	42053,8	42043,9	42034,1
7	2	119	0	41991,9	41980,7	41969,5	41958,3	41947,1	41935,9
8	2	120	656	41886,3	41873,9	41861,5	41849,0	41836,6	41824,3
9	2	121	54	41807,7	41794,1	41780,6	41767,0	41753,5	41729,6
10	2	122	0	41717,2	41702,6	41688,0	41673,4	41658,8	41644,2
11	3	118	0	42472,2	42461,4	42450,5	42439,6	42428,8	42418,0
12	3	119	318	42375,4	42363,2	42351,1	42338,9	42326,8	42314,6
13	3	120	244	42287,4	42274,0	42260,6	42247,2	42233,8	42220,4
14	3	121	0	42203,1	42188,6	42174,1	42159,5	42145,0	42130,5
15	3	122	0	42113,7	42098,1	42082,5	42067,0	42051,4	42035,9
16	4	118	0	42891,2	42879,4	42867,5	42855,7	42843,9	42832,1
17	4	119	0	42803,0	42789,8	42776,7	42763,5	42750,4	42737,3
18	4	120	0	42715,1	42700,7	42686,3	42672,0	42657,6	42643,3
19	4	121	0	42627,5	42612,0	42596,5	42581,1	42565,6	42550,1
20	4	122	0	42540,2	42523,7	42507,1	42490,6	42474,1	42457,6
21	5	118	0	43338,4	43325,5	43312,7	43299,9	43287,1	43274,3
22	5	119	0	43251,8	43237,7	43223,5	43209,4	43195,3	43181,2
23	5	120	410	43156,7	43141,4	43126,0	43110,7	43095,3	43080,0
24	5	121	0	43080,1	43063,7	43047,2	43030,7	43014,3	42997,8
25	5	122	0	42994,8	42977,3	42959,9	42942,4	42924,9	42907,5
26	6	118	0	43811,5	43797,7	43783,9	43770,1	43756,3	43742,5
27	6	119	0	43726,7	43711,6	43696,5	43681,3	43666,2	43651,1
28	6	120	0	43642,5	43626,2	43609,8	43593,5	43577,2	43560,9

29	6	121	0	43558,8	43541,3	43523,9	43506,5	43489,0	43471,6
30	6	122	0	43475,5	43457,1	43438,6	43420,2	43401,7	43383,3
31	7	118	0	44308,5	44293,7	44278,8	44264,0	44249,3	44234,5
32	7	119	0	44225,5	44209,4	44193,2	44177,1	44161,0	44145,0
33	7	120	0	44143,2	44125,8	44108,5	44091,2	44073,9	44056,6
34	7	121	0	44061,4	44043,0	44024,5	44006,1	43987,7	43969,3
35	7	122	0	43980,1	43960,7	43941,3	43921,9	43902,5	43883,1

2. Hasil pengamatan dan penghitungan nilai parameter fisis tahun 2000 sampai 2011

Beberapa parameter fisis dapat di hasilkan melalui plotting dengan menginput tahun yang diteliti, lintang dan bujur wilayah Sulawesi Selatan pada 118°-122° bujur timur (BT) dan 1°-7° lintang selatan (LS) dan elevasi pada *software IGRF ver. 4,0*. Data hasil pengamatan parameter yang terbaca adalah:

a. Nilai kutub utara geografis (X)

Contoh perhitungan secara rumus adalah:

Diketahui F = 44336 nT; I = -32°; dan D = $1,7^o$

diperoleh

$$X = F \cos I \cos D$$

$$X = 44336.\ \cos(-32^o)\ .\ \cos(1,7^o)$$

$$X = 44336.\ 0,8528.\ 0,9996$$

$$X = 37792 \text{ nT}$$

b. Nilai kutub timur geografis (Y)

Contoh perhitungan secara rumus adalah:

Diketahui F = 44336 nT; I = -32°; dan D = $1,7^o$

diperoleh

$$Y = F \cos I \sin D$$

UNIVERSITAS ISLAM NEGERI
ALAUDDIN
MAKASSAR

$Y = 44336.\ \cos(-32^o)\ .\ \sin(1{,}7^o)$

$Y = 44336.\ 0{,}8528.\ 0{,}03$

$Y = 1121{,}1\ \ nT$

c. Nilai intensitas vertikal (Z)

Contoh perhitungan secara rumus adalah:

Diketahui F = 44336 nT; dan I = -32°;

diperoleh

$$Z = F \sin I$$

$Z = 44336.\ \sin(-32^o)$

$Z = 44336.\ -0{,}5223$

$Z = -23154{,}8$ nT

d. Nilai sudut deklinasi (D)

Contoh perhitungan secara rumus adalah:

Diketahui X = 37792,23 nT dan Y =1121,1 nT.

diperoleh

$$D = \arctan\left(\frac{Y}{X}\right)$$

$$D = \arctan\left(\frac{1121{,}1}{37792{,}23}\right)$$

$D = \arctan(0{,}02966)$

$D = 1{,}698894$

$D = 1{,}70^o$

e. Nilai sudut inklinasi (I)

Contoh perhitungan secara rumus adalah:

Diketahui X = 37792,23 nT ; Y = 1121,1 nT dan Z = -23154,8 nT

UNIVERSITAS ISLAM NEGERI
ALAUDDIN
MAKASSAR

diperoleh

$$I = \arctan\left(\frac{Z}{\sqrt{X^2 + Y^2}}\right)$$

$$I = \arctan\left(\frac{-23154,8}{\sqrt{37792,23^2 + 1121,1^2}}\right)$$

$$I = \arctan(-0,61242)$$

$$I = -31,48^o$$

f. Nilai intensitas total (F)

Contoh perhitungan secara rumus adalah:

Diketahui X=37792,23 nT ; Y=1121,1 nT dan Z=-23154,8 nT

$$F = \sqrt{X^2 + Y^2 + Z^2}$$

$$F = \sqrt{(37792,23)^2 + (1121,1^2) + (-23154,8^2)}$$

$$F = 44335,7 \text{ nT}$$

g. Nilai intensitas horizontal (H)

Contoh perhitungan secara rumus adalah:

Diketahui $I = -31,48^o$ dan Z=-23154,8 nT

$$H = \frac{Z}{\tan I}$$

$$H = \frac{-23154,8}{\tan(-31,48^0)}$$

$$H = \frac{-23154,8}{-0,61242}$$

$$H = 37843,30 \text{ nT}$$

Untuk data perhitungan yang lebih lengkap dapat dilihat pada lampiran II.

UNIVERSITAS ISLAM NEGERI
ALAUDDIN
MAKASSAR

Berikut data hasil pengamatan *software IGRF* versi 4,0 dapat di tampilkan dalam bentuk tabel berdasarkan lintang, bujur, elevasi dan tahunnya adalah:

Tabel IV.3: Nilai parameter fisis pengamatan berdasarkan lintang, bujur dan ketinggian setiap tahun dengan software IGRF ver. 4,0.

Latitude = 1; Longitude = 118, Height=0						
TAHUN	X (nT)	Y (nT)	Z (nT)	D (^{o})	I (^{o})	F (nT)
2000	37778,3	1154,1	-23175,9	1,7	-31,5	44335,7
2001	37782,6	1158,9	-23132,3	1,8	-31,5	44316,8
2002	37787,0	1163,7	-23088,8	1,8	-31,4	44297,9
2003	37791,4	1168,5	-23045,2	1,8	-31,4	44279,1
2004	37795,8	1173,3	-23001,7	1,8	-31,3	44260,4
2005	37800,2	1178,1	-22958,1	1,8	-31,3	44241,6
2006	37797,4	1172,6	-22932,0	1,8	-31,2	44225,5
2007	37794,5	1167,1	-22905,9	1,8	-31,2	44209,4
2008	37791,7	1161,6	-22879,7	1,8	-31,2	44193,2
2009	37788,8	1156,2	-22853,6	1,8	-31,2	44177,1
2010	37786,0	1150,7	-22827,4	1,7	-31,1	44161,0
2011	37783,1	1145,2	-22801,3	1,7	-31,1	44145,0
Latitude = 1; Longitude = 119, Height=0						
TAHUN	X (nT)	Y (nT)	Z (nT)	D (^{o})	I (^{o})	F (nT)
2000	39336,6	864,3	-13864,9	1,3	-19,4	41717,5
2001	39336,0	861,6	-13822,2	1,3	-19,4	41702,7
2002	39335,5	858,9	-13779,5	1,3	-19,3	41688,0
2003	39334,9	856,2	-13736,8	1,2	-19,2	41673,3
2004	39334,3	853,5	-13694,1	1,2	-19,2	41658,6
2005	39333,7	850,8	-13651,4	1,2	-19,1	41644,0
2006	39330,6	835,9	-13629,9	1,2	-19,1	41633,7
2007	39327,4	821,1	-13608,4	1,2	-19,1	41623,4
2008	39324,3	806,2	-13587,0	1,2	-19,1	41613,2
2009	39321,2	791,4	-13565,5	1,2	-19	41602,9
2010	39318,1	776,6	-13544,0	1,1	-19	41592,7
2011	39314,9	761,7	-13522,6	1,1	-19	41582,5
Latitude = 1; Longitude = 120, Height=0						
TAHUN	X (nT)	Y (nT)	Z (nT)	D (^{o})	I (^{o})	F (nT)
2000	39268,6	882,8	-13793,5	1,3	-19,3	41630,1
2001	39266,8	879,3	-13751,4	1,3	-19,3	41614,4
2002	39265,0	875,7	-13709,3	1,3	-19,2	41598,7
2003	39263,2	872,2	-13667,2	1,3	-19,2	41583,0

2004	39261,3	868,7	-13625,1	1,3	-19,1	41567,4
2005	39259,5	865,1	-13583,0	1,3	-19,1	41551,8
2006	39254,8	850,2	-13562,3	1,2	-19,1	41540,3
2007	39250,1	835,2	-13541,6	1,2	-19,0	41528,8
2008	39245,4	820,3	-13520,9	1,2	-19,0	41517,3
2009	39240,7	805,3	-13500,2	1,2	-19,0	41505,8
2010	39236,0	790,4	-13479,5	1,2	-19,0	41494,4
2011	39231,3	775,4	-13458,8	1,1	-18,9	41482,9
Latitude = 1; Longitude = 121, Height=0						
TAHUN	X (nT)	Y (nT)	Z (nT)	D (^{o})	I (^{o})	F (nT)
2000	39197,4	904,2	-13728,5	1,3	-19,3	41541,9
2001	39194,5	900,0	-13687,1	1,3	-19,2	41525,3
2002	39191,5	895,8	-13645,7	1,3	-19,2	41508,8
2003	39188,5	891,5	-13604,3	1,3	-19,1	41492,3
2004	39185,5	887,3	-13562,8	1,3	-19,1	41475,8
2005	39182,5	883,1	-13521,4	1,3	-19,0	41459,3
2006	39176,3	868,0	-13501,5	1,3	-19,0	41446,7
2007	39170,1	852,9	-13481,6	1,2	-19,0	41434,0
2008	39163,9	837,9	-13461,6	1,2	-19,0	41421,4
2009	39157,8	822,8	-13441,7	1,2	-18,9	41408,8
2010	39151,6	807,8	-13421,8	1,2	-18,9	41396,2
2011	39145,4	792,7	-13401,8	1,2	-18,9	41383,6
Latitude = 1; Longitude = 122, Height=0						
TAHUN	X (nT)	Y (nT)	Z (nT)	D (^{o})	I (^{o})	F (nT)
2000	39123,2	929,6	-13669,4	1,4	-19,3	41452,9
2001	39119,1	924,8	-13628,7	1,4	-19,2	41435,5
2002	39115,1	920,0	-13588,0	1,3	-19,2	41418,2
2003	39111,0	915,2	-13547,3	1,3	-19,1	41400,9
2004	39106,9	910,4	-13506,6	1,3	-19,0	41383,7
2005	39102,9	905,5	-13465,9	1,3	-19,0	41366,5
2006	39095,3	890,4	-13446,8	1,3	-19,0	41352,8
2007	39087,7	875,3	-13427,6	1,3	-19,0	41339,1
2008	39080,2	860,1	-13408,5	1,3	-18,9	41325,4
2009	39072,6	845,0	-13389,3	1,2	-18,9	41311,7
2010	39065,0	829,8	-13370,2	1,2	-18,9	41298,0
2011	39057,5	814,7	-13351,1	1,2	-18,9	41284,4

Selanjutnya data untuk (-2° sampai -7°) LS dan masing-masing pada (118°– 122°) BT, serta pada ketinggian dan tahun tertentu pada setiap parameter di *IGRF* versi 4,0 dapat dilihat secara lebih lengkap pada lampiran II.2.

Data-data yang diperoleh *IGRF* versi 4,0 diinput ke dalam program *Microsoft Office Excel 2007*, lalu disimpan dengan nama file yang ditentukan. Sehingga dihasilkan nilai perhitungan parameter fisis sebagai perbandingan nilai hasil pengamatan yang diperoleh pada *software IGRF* versi 4,0. Berikut hasil olahan data menggunakan persamaan II.2, II.5 dan II.6 adalah:

Tabel IV.4: Nilai parameter fisis perhitungan berdasarkan lintang, bujur dan ketinggian setiap tahun dengan software IGRF ver. 4,0

Latitude = 1; Longitude = 118, Height=0									
Nilai Perhitungan Parameter dari MS. Office Excel 2007							$H_{perhitungan}$ (nT) IGRF ver.4,0	$H_{perhitungan}$ (nT) MS. Excel	Selisih (beda) $H_{perhit.}$
THN	IGRF ver.4,0	MS. Excel	$H_{perhit.}$	D (^{o})	I (^{o})	F (nT)			
2000	37792,23	1121,1	-23154,8	1,69889	-31,4841	44335,7	37843,30	37808,85	0,0910
2001	37774,11	1186,5	-23144,9	1,79907	-31,4841	44316,8	37772,11	37792,74	0,0546
2002	37798,28	1187,3	-23069,1	1,79907	-31,3840	44297,9	37849,17	37816,92	0,0852
2003	37782,24	1186,8	-23059,3	1,79907	-31,3840	44279,1	37777,70	37800,87	0,0613
2004	37806,41	1187,5	-22983,6	1,79907	-31,2841	44260,4	37854,76	37825,06	0,0785
2005	37790,35	1187,0	-22973,9	1,79907	-31,2841	44241,6	37783,01	37808,99	0,0688
2006	37816,58	1187,8	-22899,6	1,79907	-31,1840	44225,5	37888,83	37835,24	0,1415
2007	37802,82	1187,4	-22891,2	1,79907	-31,1840	44209,4	37845,71	37821,46	0,0641
2008	37788,97	1187,0	-22882,8	1,79907	-31,1840	44193,2	37802,42	37807,60	0,0137
2009	37775,2	1186,5	-22874,5	1,79907	-31,1840	44177,1	37759,30	37793,83	0,0914
2010	37803,26	1121,4	-22800,2	1,69889	-31,0841	44161,0	37864,97	37819,89	0,1191
2011	37789,56	1121,0	-22792	1,69889	-31,0841	44145,0	37821,67	37806,18	0,0410
Latitude = 1; Longitude = 119, Height=0									
Nilai Perhitungan Parameter dari MS. Office Excel 2007							$H_{perhitungan}$ (nT)	$H_{perhitungan}$ (nT)	Selisih (beda)
THN	IGRF ver.4,0	MS. Excel	$H_{perhit.}$	D (^{o})	I (^{o})	F (nT)	IGRF ver.4,0	MS. Excel	$H_{perhit.}$
2000	39341,15	892,3	-13850,2	1,30	-19,39	41717,5	39393,10	39351,27	0,1062
2001	39327,19	892,0	-13845,3	1,30	-19,39	41702,7	39271,78	39337,31	0,1669
2002	39337,41	892,2	-13771,8	1,30	-19,29	41688,0	39369,63	39347,53	0,0561
2003	39348,98	823,8	-13698,3	1,20	-19,19	41673,3	39468,30	39357,61	0,2805

2004	39335,1	823,5	-13693,4	1,20	-19,19	41658,6	39345,62	39343,72	0,0048
2005	39345,13	823,7	-13620	1,20	-19,09	41644,0	39444,45	39353,75	0,2299
2006	39335,4	823,5	-13616,6	1,20	-19,09	41633,7	39382,33	39344,02	0,0973
2007	39325,67	823,3	-13613,3	1,20	-19,09	41623,4	39320,20	39334,29	0,0358
2008	39316,03	823,1	-13609,9	1,20	-19,09	41613,2	39258,37	39324,65	0,1688
2009	39329,97	823,4	-13538	1,20	-18,99	41602,9	39418,60	39338,59	0,2030
2010	39321,71	754,6	-13534,6	1,10	-18,99	41592,7	39356,12	39328,95	0,0691
2011	39312,06	754,4	-13531,3	1,10	-18,99	41582,5	39293,94	39319,30	0,0645
Latitude = 1; Longitude = 120, Height=0									
Nilai Perhitungan Parameter dari MS. Office Excel 2007							$H_{perhitungan}$ (nT)	$H_{perhitungan}$ (nT)	Selisih (beda)
THN	IGRF ver.4,0	MS. Excel	$H_{perhit.}$	D (^{o})	I (^{o})	F (nT)	IGRF ver.4,0	MS. Excel	$H_{perhit.}$
2000	39282,77	891,0	-13752,6	1,30	-19,29	41630,1	39409,63	39292,88	0,2962
2001	39267,96	890,7	-13747,5	1,30	-19,29	41614,4	39289,34	39278,06	0,0287
2002	39277,05	890,9	-13673,8	1,30	-19,19	41598,7	39389,29	39287,15	0,2593
2003	39262,23	890,5	-13668,6	1,30	-19,19	41583,0	39268,33	39272,33	0,0102
2004	39271,27	890,7	-13595	1,30	-19,09	41567,4	39368,46	39281,37	0,2212
2005	39256,53	890,4	-13589,9	1,30	-19,09	41551,8	39246,81	39266,63	0,0505
2006	39247,16	821,7	-13586,1	1,20	-19,09	41540,3	39187,00	39255,76	0,1755
2007	39259,92	822,0	-13513,9	1,20	-18,99	41528,8	39349,15	39268,52	0,2049
2008	39249,05	821,7	-13510,1	1,20	-18,99	41517,3	39289,00	39257,65	0,0798
2009	39238,18	821,5	-13506,4	1,20	-18,99	41505,8	39228,85	39246,78	0,0457
2010	39227,4	821,3	-13502,7	1,20	-18,99	41494,4	39168,70	39236,00	0,1718
2011	39241,39	753,1	-13430,5	1,10	-18,89	41482,9	39331,40	39248,61	0,2105
Latitude = 1; Longitude = 121, Height=0									
Nilai Perhitungan Parameter dari MS. Office Excel 2007							$H_{perhitungan}$ (nT)	$H_{perhitungan}$ (nT)	Selisih (beda)
THN	IGRF ver.4,0	MS. Excel	$H_{perhit.}$	D (^{o})	I (^{o})	F (nT)	IGRF ver.4,0	MS. Excel	$H_{perhit.}$
2000	39199,55	889,1	-13723,5	1,30	-19,29	41541,9	39223,91	39209,63	0,0364
2001	39207,75	889,3	-13649,6	1,30	-19,19	41525,3	39325,51	39217,83	0,2738
2002	39192,17	888,9	-13644,2	1,30	-19,19	41508,8	39206,56	39202,25	0,0110
2003	39200,32	889,1	-13570,4	1,30	-19,09	41492,3	39308,36	39210,40	0,2492
2004	39184,73	888,8	-13565	1,30	-19,09	41475,8	39188,45	39194,81	0,0162
2005	39192,73	889,0	-13491,2	1,30	-18,99	41459,3	39290,45	39202,81	0,2231
2006	39180,82	888,7	-13487,1	1,30	-18,99	41446,7	39232,63	39190,89	0,1064
2007	39170,3	820,1	-13483	1,20	-18,99	41434,0	39174,80	39178,88	0,0104
2008	39158,39	819,8	-13478,9	1,20	-18,99	41421,4	39116,69	39166,97	0,1285
2009	39169,92	820,1	-13406,5	1,20	-18,89	41408,8	39281,43	39178,50	0,2620
2010	39158	819,8	-13402,4	1,20	-18,89	41396,2	39223,27	39166,58	0,1445
2011	39146,08	819,6	-13398,3	1,20	-18,89	41383,6	39164,83	39154,66	0,0260

UNIVERSITAS ISLAM NEGERI
ALAUDDIN
MAKASSAR

Latitude = 1; Longitude = 122, Height=0									
Nilai Perhitungan Parameter dari MS. Office Excel 2007							$H_{perhitungan}$ (nT)	$H_{perhitungan}$ (nT)	Selisih (beda)
THN	IGRF ver.4,0	MS. Excel	$H_{perhit.}$	D (^{o})	I (^{o})	F (nT)	IGRF ver.4,0	MS. Excel	$H_{perhit.}$
2000	39113,96	955,4	-13694,1	1,40	-19,29	41452,9	39055,06	39125,63	0,1807
2001	39121,35	955,6	-13620,1	1,40	-19,19	41435,5	39157,71	39133,02	0,0631
2002	39106,62	887,0	-13614,4	1,30	-19,19	41418,2	39040,77	39116,68	0,1944
2003	39113,96	887,2	-13540,5	1,30	-19,09	41400,9	39143,66	39124,02	0,0502
2004	39121,26	887,3	-13466,6	1,30	-18,99	41383,7	39247,45	39131,32	0,2959
2005	39105	887,0	-13461	1,30	-18,99	41366,5	39129,18	39115,06	0,0361
2006	39092,05	886,7	-13456,6	1,30	-18,99	41352,8	39073,68	39102,10	0,0727
2007	39079,1	886,4	-13452,1	1,30	-18,99	41339,1	39017,89	39089,15	0,1826
2008	39089,54	886,6	-13379,5	1,30	-18,89	41325,4	39184,41	39099,59	0,0000
2009	39078,07	818,2	-13375	1,20	-18,89	41311,7	39128,30	39086,63	0,1065
2010	39065,11	817,9	-13370,6	1,20	-18,89	41298,0	39072,48	39073,67	0,0030
2011	39052,24	817,6	-13366,2	1,20	-18,89	41284,4	39016,66	39060,80	0,1131

Selanjutnya data untuk (-2° sampai -7°) LS dan masing-masing pada (118° – 122°) BT, serta pada ketinggian dan tahun tertentu pada setiap parameter di MS. Office Excell dapat dilihat secara lebih lengkap pada lampiran II.2.

3. Hasil pemetaan perubahan intensitas medan magnet (nT) wilayah Sulawesi Selatan (2000-2011)

Hasil pemetaan (*contour*) hubungan intensitas medan magnet bumi setiap tahunnya mengalami perubahan setiap garis lintang dan bujur pada wilayah Sulawesi Selatan. Hasil pemetaannya dapat dilihat setiap tahunnya pada gambar IV.1 sampai IV.12 yaitu:

UNIVERSITAS ISLAM NEGERI
ALAUDDIN
MAKASSAR

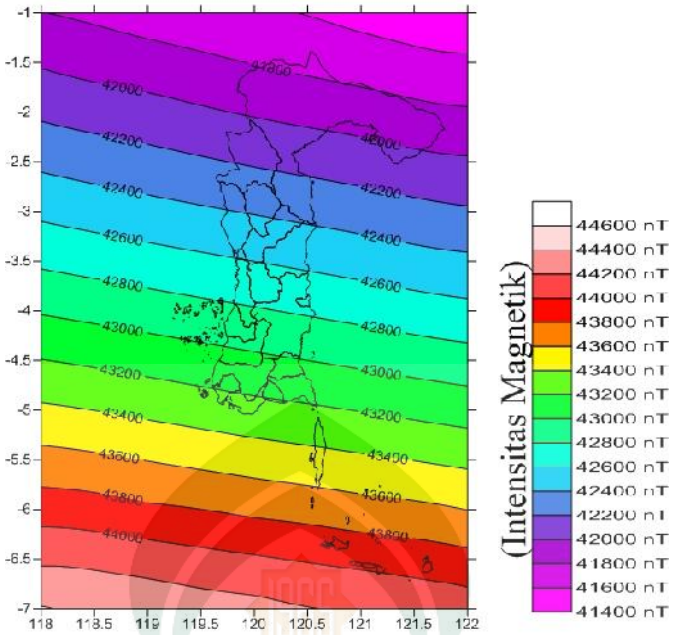

Gambar IV.1: Pemetaan perubahan medan magnetik bumi wilayah Sulawesi Selatan pada tahun 2000

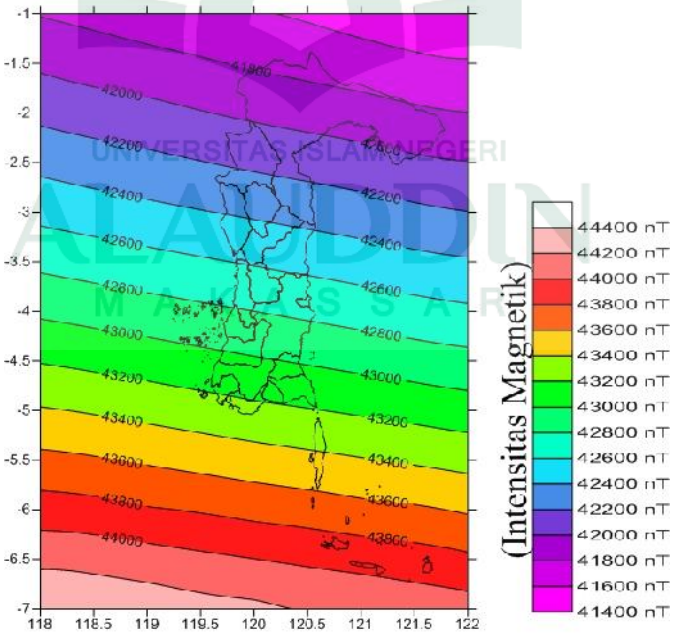

Gambar IV.2: Pemetaan perubahan medan magnetik bumi wilayah Sulawesi Selatan pada tahun 2001

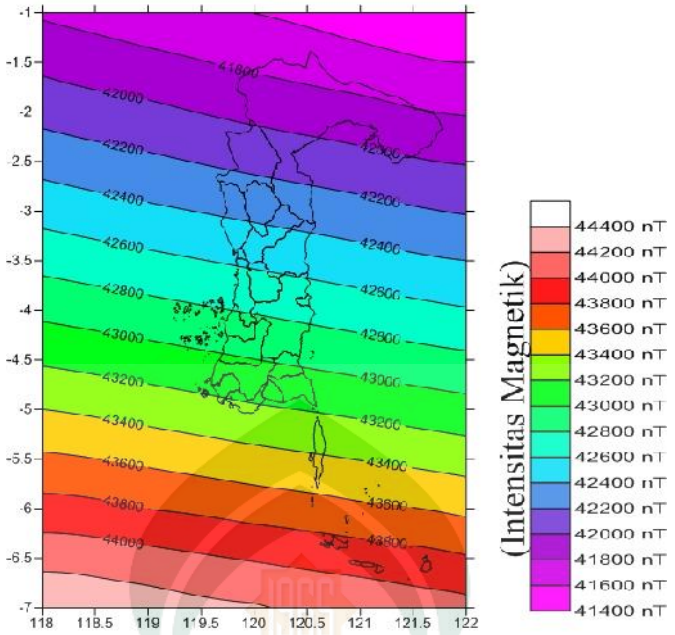

Gambar IV.3 : Pemetaan perubahan medan magnetik bumi wilayah Sulawesi Selatan pada tahun 2002

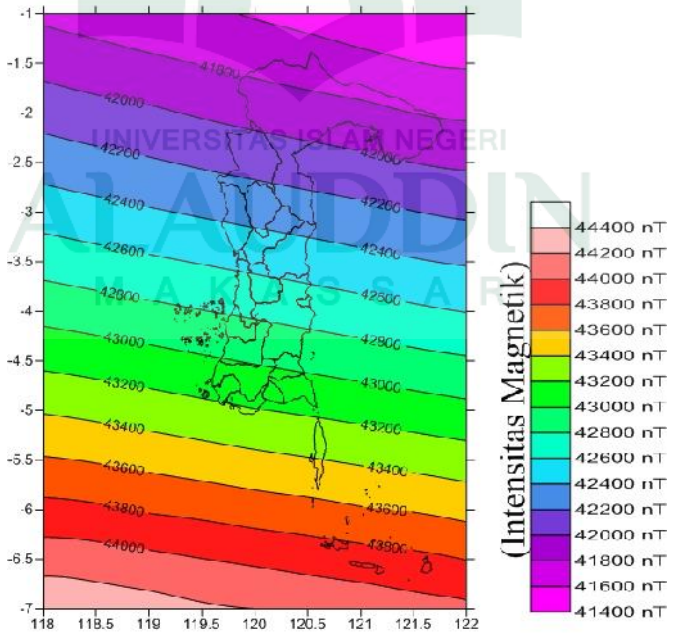

Gambar IV.4: Pemetaan perubahan medan magnetik bumi wilayah Sulawesi Selatan pada tahun 2003

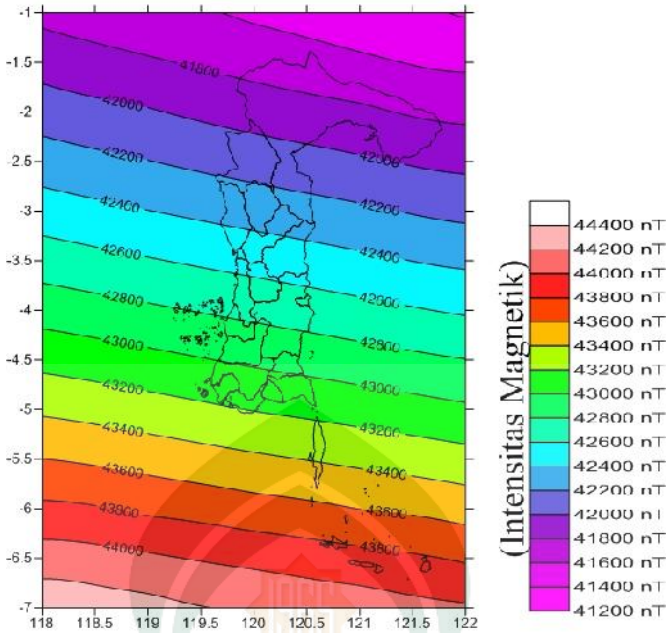

Gambar IV.5: Pemetaan perubahan medan magnetik bumi wilayah Sulawesi Selatan pada tahun 2004

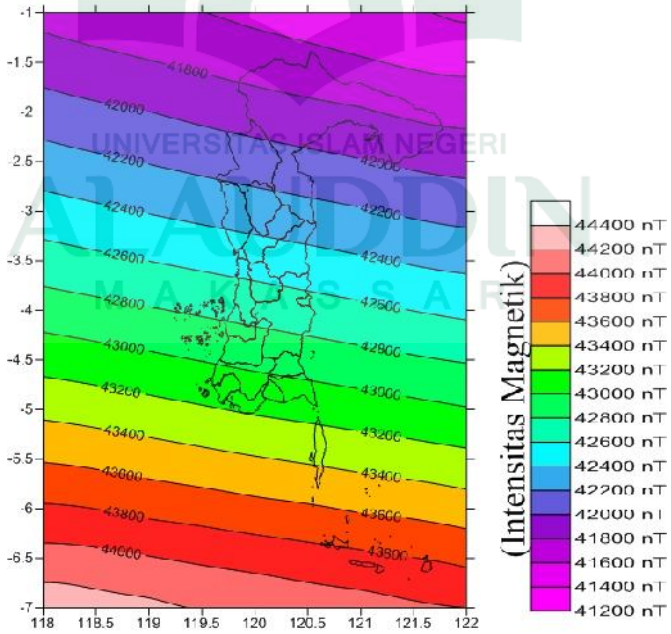

Gambar IV.6: Pemetaan perubahan medan magnetik bumi wilayah Sulawesi Selatan pada tahun 2005

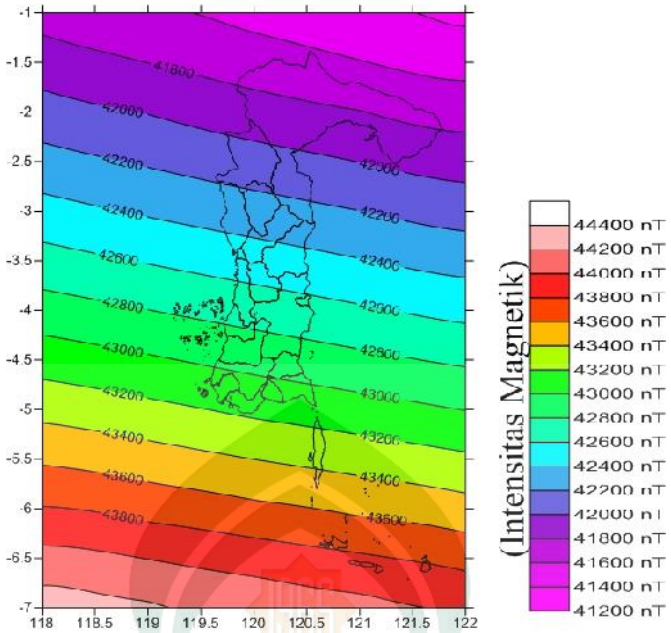

Gambar IV.7: Pemetaan perubahan medan magnetik bumi wilayah Sulawesi Selatan pada tahun 2006

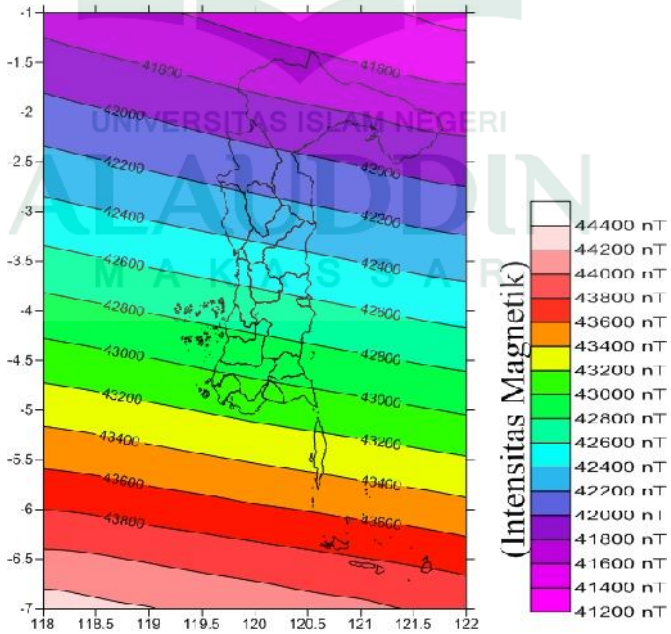

Gambar IV.8: Pemetaan perubahan medan magnetik bumi wilayah Sulawesi Selatan pada tahun 2007

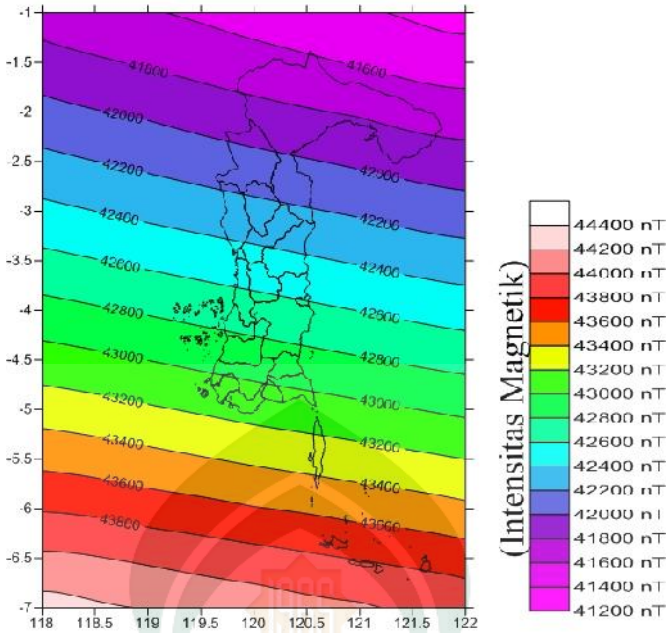

Gambar IV.9: Pemetaan perubahan medan magnetik bumi wilayah Sulawesi Selatan pada tahun 2008

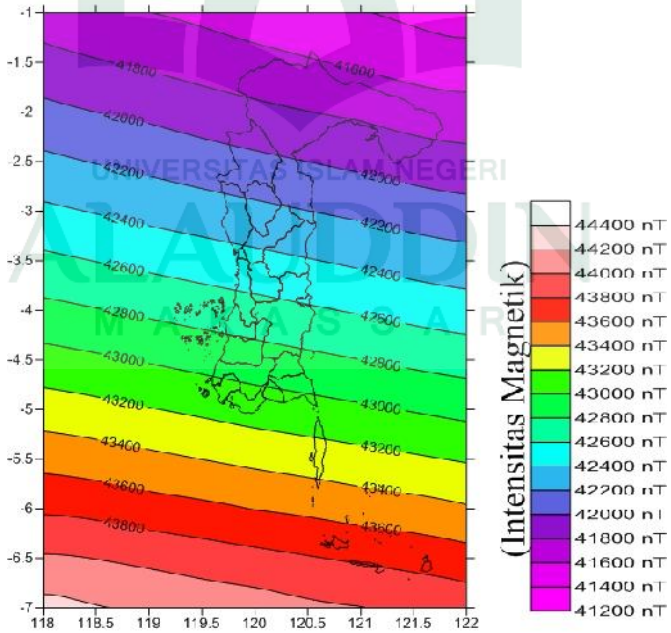

Gambar IV.10: Pemetaan perubahan medan magnetik bumi wilayah Sulawesi Selatan pada tahun 2009

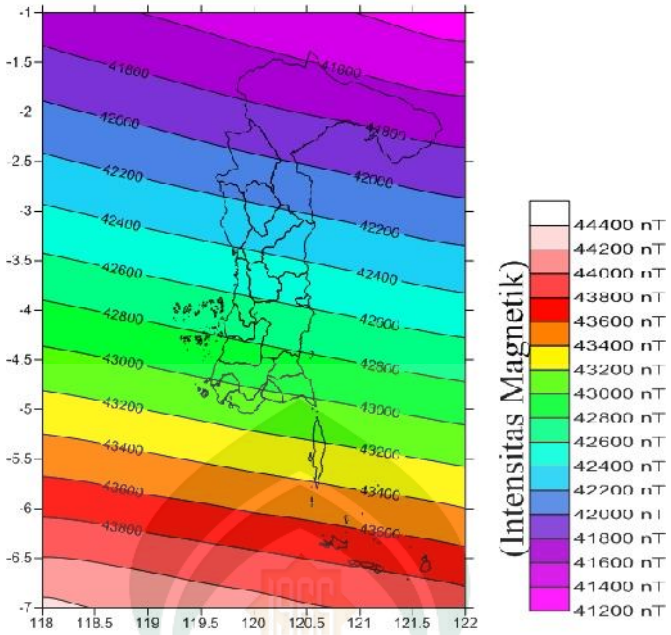

Gambar IV.11 : Pemetaan perubahan medan magnetik bumi wilayah Sulawesi Selatan pada tahun 2010

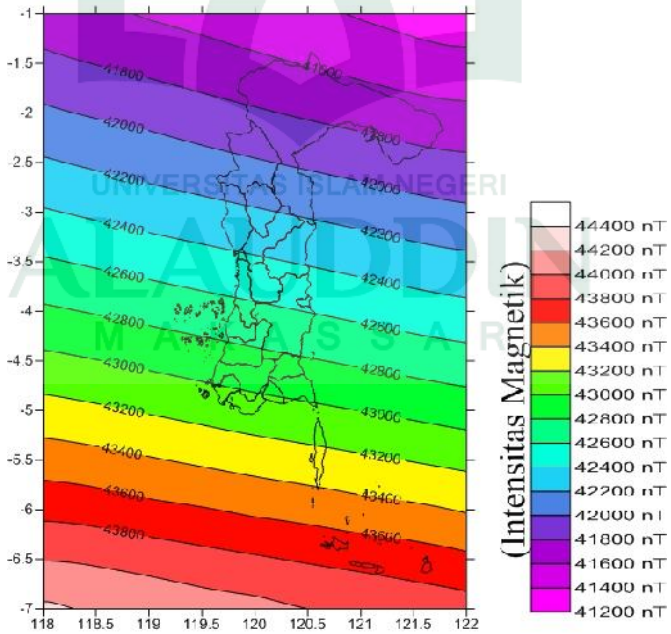

Gambar IV.12: Pemetaan perubahan medan magnetik bumi wilayah Sulawesi Selatan pada tahun 2011

4. Analisis Statistik Deskriptif

Secara deskriptif data hasil pengamatan dapat dibuat ke dalam bentuk grafik nilai intensitas medan magnetik setiap tahunnya dilihaat dari koordinat lintang dan bujur. Hasil grafiknya adalah sebagai berikut:

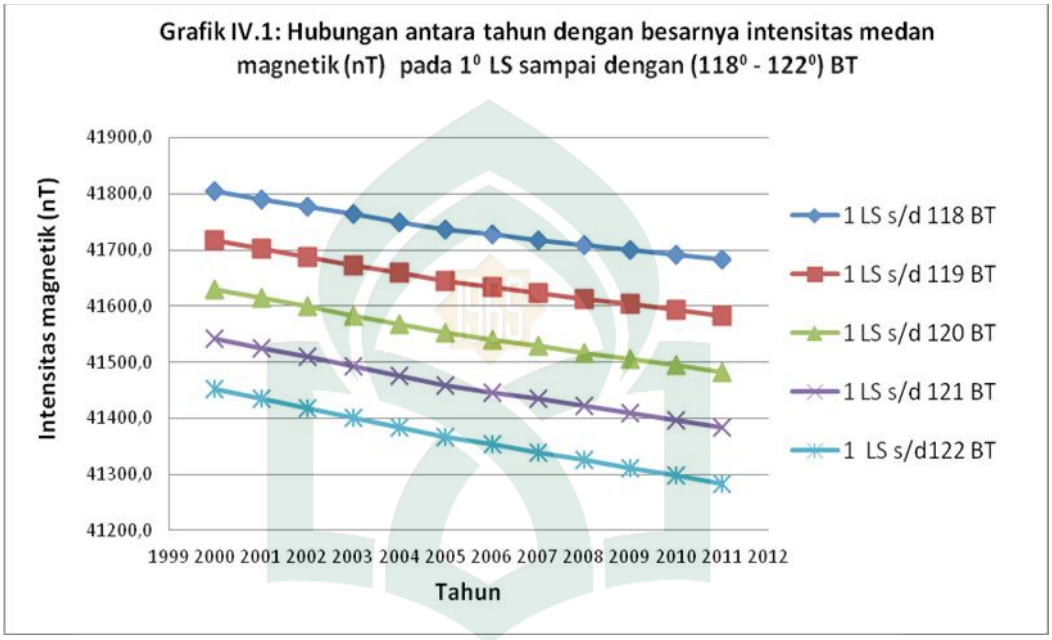

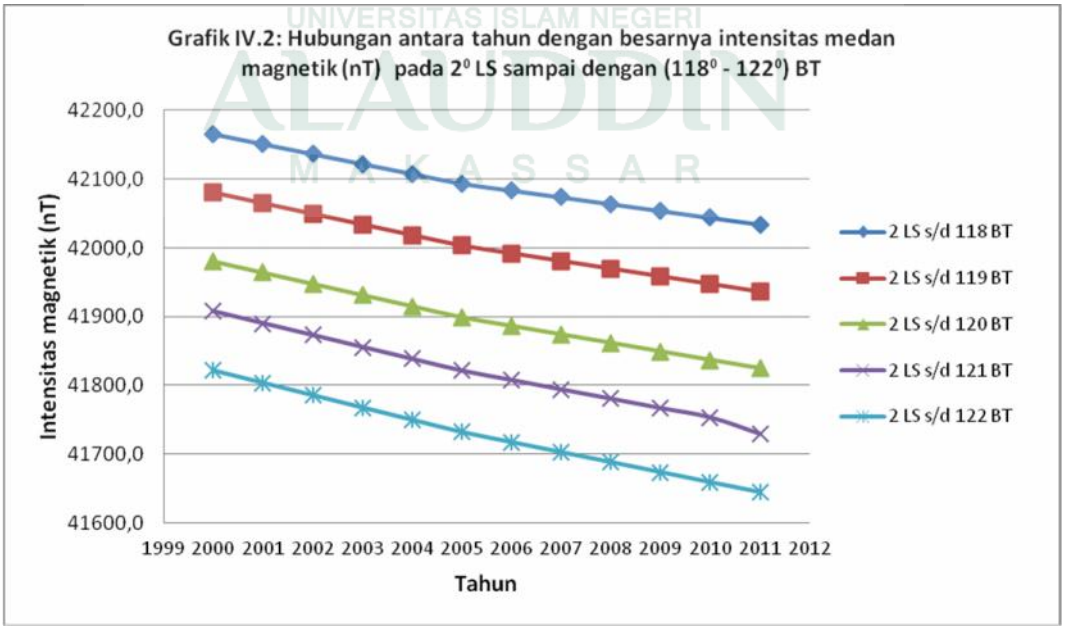

UNIVERSITAS ISLAM NEGERI ALAUDDIN MAKASSAR

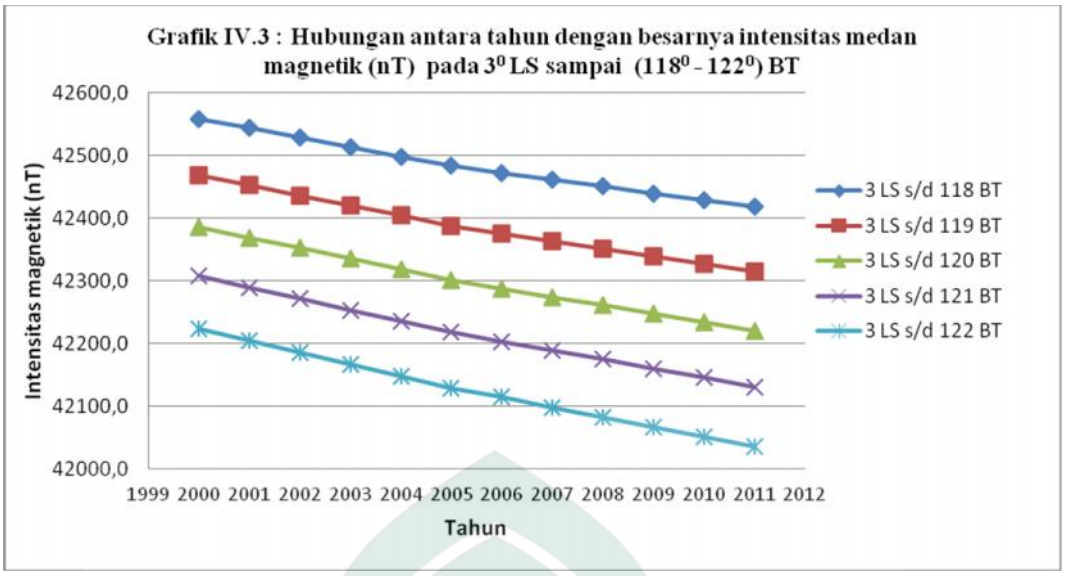

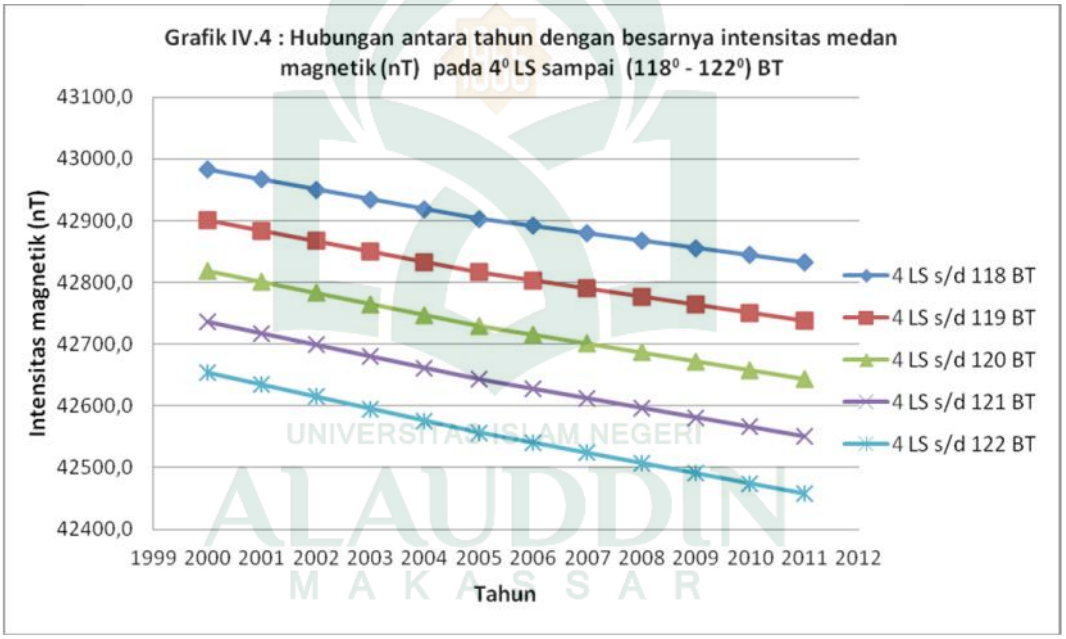

UNIVERSITAS ISLAM NEGERI
ALAUDDIN
M A K A S S A R

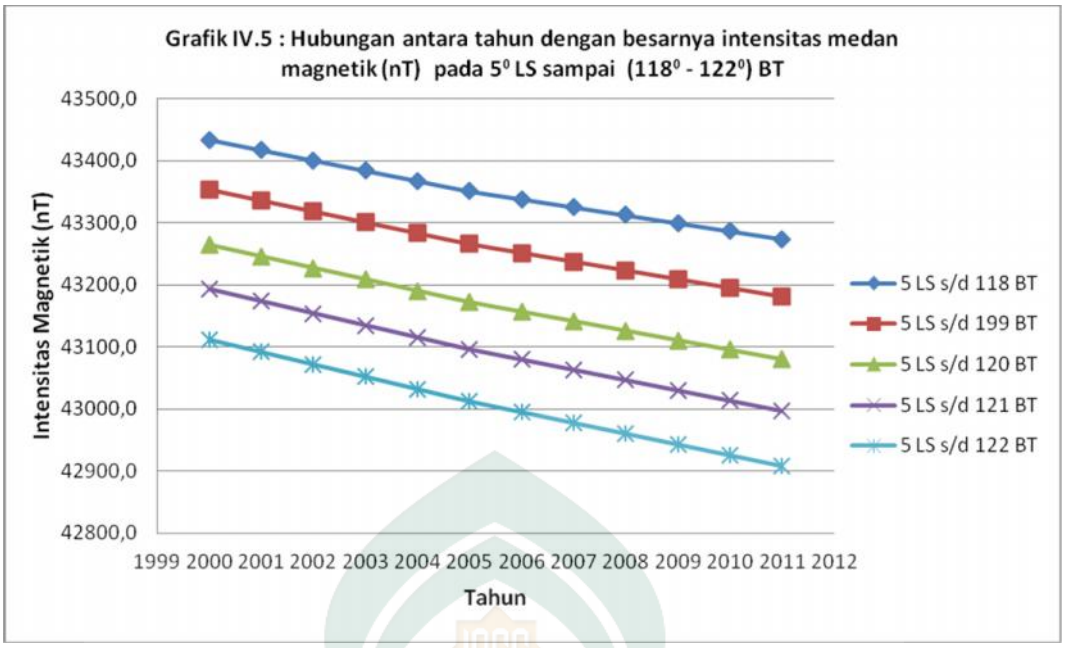

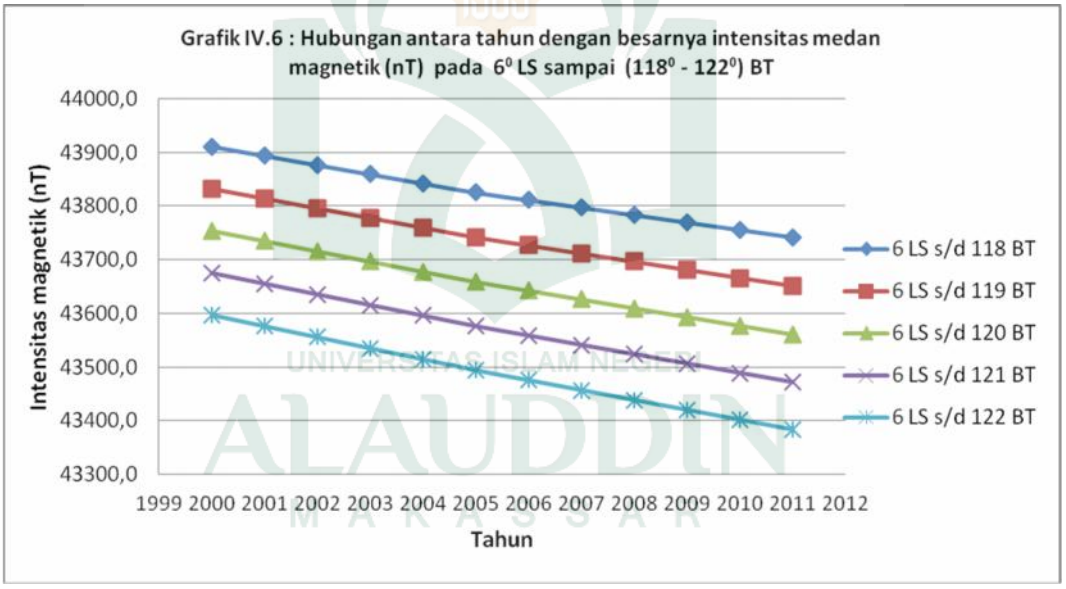

UNIVERSITAS ISLAM NEGERI
ALAUDDIN
M A K A S S A R

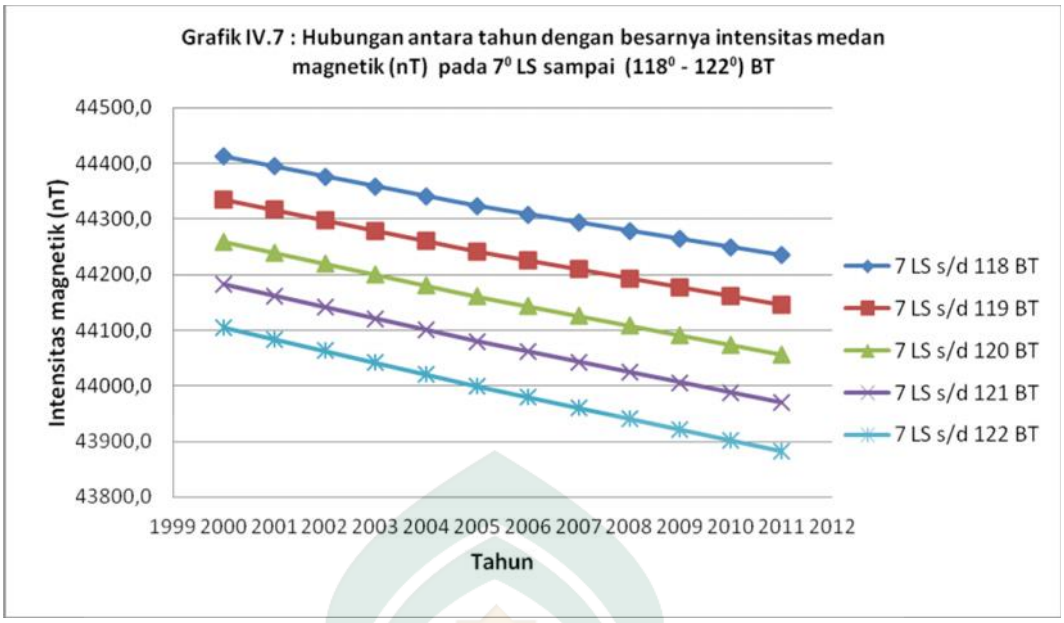

B. Pembahasan

Hasil pemetaan pada gambar IV.1 sampai IV.2 pada dasarnya sama, namun dalam pembahasan ini akan diuraikan hasil pemetaan (*contour*) setiap tahunnnya melalui *serfer 10* dan hasil grafik MS. Office Excel 2007.

1. Hasil pemetaan *contour serfer* 10

Pada dasarnya intensitas medan magnet setiap tahunnya mengalami perubahan. Hal ini terlihat sesuai dengan hasil pemetaan *contour* gambar IV.1, pada tahun 2000 pada koordinat (1°–$1,4^o$) LS dan ($120,5^o$–122°) BT, besar intensitas medan magnet berada pada 41.400 nT – 41.600 nT. Pada tahun 2001 gambar IV.2, terjadi pergeseran koordinat bujur timur yaitu ($120,3^o$ – 122°) BT pada intensitas medan magnet yang sama sebesar 41.400 nT – 41.600 nT. Pada gambar IV.3, koordinat (1°-$1,5^o$) LS dan (120°-122°) BT mengalami pergeseran koordinat, namun hal ini dapat dikatakan terjadi perubahan intensitas medan magnet pada 41.400 nT – 41.600 nT.

UNIVERSITAS ISLAM NEGERI
ALAUDDIN
MAKASSAR

Hal ini terlihat jelas seperti pada setiap *contour* tiap tahunnya mulai tahun 2000-2011, secara perlahan-lahan nilai intensitas medan magnet bumi mengalami perubahan dan pergeseran koordinat lintang dan bujur. Rata-rata intensitas medan magnet bumi mengalami perubahan 200 nT setiap pergeseran koordinat lintang selatan dan bujur timur. Hal ini dapat di jelaskan bahwa terjadinya perubahan medan magnet bumi, oleh karena pergeseran lempeng bumi dan perubahan pada kutub magnet bumi. Perubahan pada kutub magnet bumi dapat menyebabkan terjadinya bencana dan gempa berkekuatan dahsyat di dalam bumi maupun permukaannya serta seluruh isi bumi akan terganggu. Pergeseran akibat gempa yang sangat kecil perubahannya sangat jelas dan didukung pada data hasil pengamatan dan hasil pemetaan *contour* gambar IV.1 sampai IV.12.

2. Hasil grafik MS. Office Excel 2007

Pada grafik IV.1 sampai IV.7, di jelaskan tentang hubungan besarnya intensitas medan magnetik (nT) pada (1°-7°) LS sampai (118° – 122°) BT setiap tahunnya. Berdasarkan analisis data pada grafik IV.1-IV.5, dapat dilihat bahwa secara rata-rata dan signifikan, nilai intensitas medan magnet berdasarkan koordinat lintang dan bujurnya, untuk setiap tahunnya mengalami perubahan drastis (signifikan), hal ini dapat dilihat pada koordinat 1° LS dan 118°-122° LS, untuk tahun 2000 nilai intensitas medan magnet bumi dicapai sebesar 41.804,2 nT sampai pada koordinat 1° LS dan 118°-122^oLS untuk tahun 2011 mengalami perubahan yang sangat jauh perubahannya yaitu 44412.3 nT.

Pada setiap koordinat yang di bentuk mulai dari (1° LS – 118°-122° BT) , sampai (7° LS – 118°-122° BT) rata-rata mengalami perubahan penurunan

intensitas medan magnet setiap tahunnya. Hal ini ditandai bahwa kekuatan dari medan magnet (kemagnetan bumi) menjadi semakin lemah dan terjadi perubahan arah medan magnet bumi. Dampak yang mungkin terjadi akibat perubahan kutub bumi ini antara lain adalah:

1. Gunung berapi di muka bumi ini akan semakin bertambah jumlahnya, serta pergerakan lempeng tektonik bumi yang semakin aktif dan menyebabkan gempa bumi besar di berbagai belahan dunia.
2. Daya gravitasi bumi akan mengalami perubahan meskipun kita tidak akan mengetahui bagaimana perubahan tersebut.
3. Ketahanan tubuh yang dimiliki oleh hewan dan manusia akan melemah, karena sistem ketebalan tubuh pada manusia dan hewan sangat tergantung pada lingkungan dan alam sekitar termasuk terhadap medan magnet bumi.
4. Benda-benda dari luar angkasa akan semakin banyak yang tertarik masuk kedalam atmosfer bumi, hal ini dapat menyebabkan tabrakan atau benturan dengan benda-benda tersebut dan tentunya hal ini akan sangat membahayakan bagi mahkluk hidup di atas bumi ini.
5. Sistem komunikasi yang menggunakan gelombang radio akan mengalami kegagalan fungsi, termasuk pembangkit-pembangkit listrik yang ada dimuka bumi ini akan mengalami kerusakan yang sangat parah.
6. Daya perlindungan bumi terhadap radiasi-radiasi berbahaya dari luar angkasa akan melemah sehingga partikel-partikel perbahaya yang datang dari luar angkasa akan secara bebas masuk menghujani bumi.

UNIVERSITAS ISLAM NEGERI
ALAUDDIN
MAKASSAR

BAB V

PENUTUP

A. Kesimpulan

Berdasarkan hasil penelitian dan pembahasan, maka dapat disimpulkan sebagai berikut: Wilayah provinsi Sulawesi Selatan mengalami perubahan nilai intensitas medan magnet bumi yang setiap tahunnya mengalami penurunan. Hal ini dapat dilihat melalui hasil tabel pengamatan nilai *IGRF versi 4,0* (tahun 2000–2011) yang berarti bahwa terjadinya perubahan medan magnet bumi yang mengalami penurunan, diakibatkan oleh pergeseran lempeng bumi dan perubahan pada kutub magnet bumi.

B. Saran

Dari kesimpulan di atas, disarankan beberapa bagian sebagai berikut:

1. Pada bagian instansi Badan Meteorologi Klimatologi dan Geofisika (BMKG) Makassar, diharapkan data hasil penelitian yang diperoleh dapat dijadikan bahan perbandingan analisis tentang perubahan kemagnetan bumi.
2. Untuk lebih memperluas cakupan data, diharapkan penelitian selanjutnya mampu melihat wilayah dan keadaan serta sampel lokasi yang akan diteliti.
3. Diharapkan pada penelitian yang serumpun (sebidang) tentang perubahan medan magnet bumi agar menggunakan data pengolahan

yang berbeda sehingga dapat dijadikan sebagai bahan perbandingan hasil dan lebih akurat pembuktiannya.

4. Berdasarkan hasil penelitian tentang perubahan intensitas medan magnet bumi, diharapkan kepada masyarakat pada umumnya sekiranya mampu memahami dan mengetahui akan adanya potensi rawan bencana (gempa) akibat penurunan intensitas semakin tahun semakin menurun serta instansi yang terkait pada khususnya.

UNIVERSITAS ISLAM NEGERI
ALAUDDIN
MAKASSAR

DAFTAR PUSTAKA

Anonim, Kemagnetan (http://www.fisikaonline.com/index.php?option=com_content&view=article&id=65:kemagnetan&catid=19:kemagnetan&Itemid=94. Diakses pada tanggal 29/05/2012)

Anonim. 2009. *Dari Mana Asal Medan Magnet Bumi (Online)*, (www.forumsains.com, April 2009)

Anonim, Peta Digital (http://www.bakosurtanal.go.id/bakosurtanal/peta-provinsi/ Diakses pada tanggal 09/10/2012)

Anonim, http://www.scribd.com/doc/38631026/*Teori-Kemagnetan-Bumi*.*diiakses 19/12/2012*

Anonim, http://basayevsmile.files.wordpress.com/2010/08/ *metodegeomagnetik*.docx

Asisten Lab. Fisika Bumi, 2000. *Metoda Geolistrik, Seismik Refleksi,Magnetik dan GPR.* Lab. Fisika Bumi ITB.

Arsyad, Muhammad. 2002. *Pengetahuan Tentang Bumi*. Makassar. State University of Makassar Press.

Departemen agama RI, Yayasan Penyelenggara Penterjemah Al-Qur'an. Jakarta: CV Darus sunnah, 2002

Karuniayenisu."Gempa bumi," http://.bakosurtanal.go.id/ Fisika_lingkungan/ gempa_bumi_detail. (22 Mei 2012)

Lowrie, William. 2007. *Fundamental of Geophysics second Edition*. Cambrigde: Cambrigde University Press.

Maus, Stefan, dkk. 2010. *The US/UK World Magnetik Model for 2010-2015*. NOAA Technical Report NESDIS/NGDC.

Milsom, John. 2003. *Field Geophysics: The Geological Field Guide Series*. England : John Wiley & Sons Ltd.

Mulyo, Agung. 2008. *Pengantar Ilmu Kebumian*. Bandung : Pustaka Setia

UNIVERSITAS ISLAM NEGERI ALAUDDIN MAKASSAR

Tim Dosen, 2000. *Workshop Geofisika Eksplolasi Tingkat Dasar K.S. Geofisika*. HIMAFI F.MIPA UNHAS

W.M. Telford,1990..*Applied Geophysics*.. Gambridge University Press.

www.ngdc.noaa.gov/geomagmodels

UNIVERSITAS ISLAM NEGERI
ALAUDDIN
MAKASSAR

Lampiran II.1: Hasil Pengamatan Penelitian Pada Software IGRF Versi 4,0

No	Lintang (°)	Bujur (°)	Elevasi (m)	Nilai Intensitas Medan Magnetik setiap tahun											
				2000	2001	2002	2003	2004	2005	2006	2007	2008	2009	2010	2011
1	1	118	0	41804.2	41790.5	41776.8	41763.1	41749.5	41735.9	41726.9	41718.0	41709.1	41700.1	41691.2	41682.3
2	1	119	0	41717.5	41702.7	41688.0	41673.3	41658.6	41644.0	41633.7	41623.4	41613.2	41602.9	41592.7	41582.5
3	1	120	0	41630.1	41614.4	41598.7	41583.0	41567.4	41551.8	41540.3	41528.8	41517.3	41505.8	41494.4	41482.9
4	1	121	0	41541.9	41525.3	41508.8	41492.3	41475.8	41459.3	41446.7	41434.0	41421.4	41408.8	41396.2	41383.6
5	1	122	0	41452.9	41435.5	41418.2	41400.9	41383.7	41366.5	41352.8	41339.1	41325.4	41311.7	41298.0	41284.4
6	2	118	0	42165.4	42150.9	42136.5	42122.1	42107.7	42093.4	42083.5	42073.6	42063.7	42053.8	42043.9	42034.1
7	2	119	0	42080.4	42064.8	42049.4	42033.9	42018.5	42003.1	41991.9	41980.7	41969.5	41958.3	41947.1	41935.9
8	2	120	656	41980.6	41964.2	41947.8	41931.4	41915.1	41898.8	41886.3	41873.9	41861.5	41849.0	41836.6	41824.3
9	2	121	54	41907.4	41890.1	41872.9	41855.6	41838.4	41821.3	41807.7	41794.1	41780.6	41767.0	41753.5	41729.6
10	2	122	0	41821.7	41803.7	41785.7	41767.7	41749.8	41731.9	41717.2	41702.6	41688.0	41673.4	41658.8	41644.2
11	3	118	0	42558.8	42543.6	42528.4	42513.3	42498.2	42483.1	42472.2	42461.4	42450.5	42439.6	42428.8	42418.0
12	3	119	318	42468.4	42452.2	42436.0	42419.8	42403.7	42387.6	42375.4	42363.2	42351.1	42338.9	42326.8	42314.6
13	3	120	244	42386.2	42369.1	42351.9	42334.8	42317.8	42300.8	42287.4	42274.0	42260.6	42247.2	42233.8	42220.4
14	3	121	0	42307.3	42289.3	42271.3	42253.4	42235.5	42217.7	42203.1	42188.6	42174.1	42159.5	42145.0	42130.5
15	3	122	0	42222.6	42203.8	42185.1	42166.5	42147.8	42129.2	42113.7	42098.1	42082.5	42067.0	42051.4	42035.9
16	4	118	0	42982.2	42966.3	42950.5	42934.6	42918.8	42903.1	42891.2	42879.4	42867.5	42855.7	42843.9	42832.1
17	4	119	0	42900.5	42883.5	42866.6	42849.8	42832.9	42816.2	42803.0	42789.8	42776.7	42763.5	42750.4	42737.3
18	4	120	0	42818.4	42800.6	42782.7	42765.0	42747.2	42729.5	42715.1	42700.7	42686.3	42672.0	42657.6	42643.3
19	4	121	0	42736.1	42717.4	42698.8	42680.2	42661.6	42643.1	42627.5	42612.0	42596.5	42581.1	42565.6	42550.1
20	4	122	0	42653.4	42634.0	42614.6	42595.3	42576.0	42556.7	42540.2	42523.7	42507.1	42490.6	42474.1	42457.6
21	5	118	0	43433.8	43417.2	43400.7	43384.1	43367.7	43351.2	43338.4	43325.5	43312.7	43299.9	43287.1	43274.3
22	5	119	0	43353.7	43336.1	43318.5	43300.9	43283.4	43266.0	43251.8	43237.7	43223.5	43209.4	43195.3	43181.2
23	5	120	410	43264.3	43245.8	43227.3	43208.9	43190.5	43172.1	43156.7	43141.4	43126.0	43110.7	43095.3	43080.0
24	5	121	0	43192.9	43173.6	43154.3	43135.0	43115.8	43096.6	43080.1	43063.7	43047.2	43030.7	43014.3	42997.8
25	5	122	0	43112.2	43092.2	43072.2	43052.2	43032.2	43012.3	42994.8	42977.3	42959.9	42942.4	42924.9	42907.5
26	6	118	0	43911.2	43894.0	43876.8	43859.6	43842.5	43825.4	43811.5	43797.7	43783.9	43770.1	43756.3	43742.5
27	6	119	0	43832.8	43814.5	43796.3	43778.1	43760.0	43741.9	43726.7	43711.6	43696.5	43681.3	43666.2	43651.1
28	6	120	0	43754.3	43735.2	43716.0	43696.9	43677.9	43658.9	43642.5	43626.2	43609.8	43593.5	43577.2	43560.9
29	6	121	0	43675.7	43655.8	43635.8	43615.9	43596.1	43576.3	43558.8	43541.3	43523.9	43506.5	43489.0	43471.6
30	6	122	0	43597.0	43576.3	43555.7	43535.1	43514.5	43494.0	43475.5	43457.1	43438.6	43420.2	43401.7	43383.3
31	7	118	0	44412.3	44394.4	44376.6	44358.8	44341.0	44323.3	44308.5	44293.7	44278.8	44264.0	44249.3	44234.5
32	7	119	0	44335.7	44316.8	44297.9	44279.1	44260.4	44241.6	44225.5	44209.4	44193.2	44177.1	44161.0	44145.0
33	7	120	0	44259.0	44239.2	44219.5	44199.8	44180.1	44160.5	44143.2	44125.8	44108.5	44091.2	44073.9	44056.6
34	7	121	0	44182.3	44161.8	44141.2	44120.7	44100.3	44079.8	44061.4	44043.0	44024.5	44006.1	43987.7	43969.3
35	7	122	0	44105.5	44084.2	44063.0	44041.8	44020.7	43999.5	43980.1	43960.7	43941.3	43921.9	43902.5	43883.1

No	Lintang (°)	Bujur (°)	Elevasi (m)	T2000	T2001	T2002
1	-2	118	0	42165.4	42150.9	42136.5
2	-2	119	0	42080.4	42064.8	42049.4
3	-2	120	656	41980.6	41964.2	41947.8
4	-2	121	54	41907.4	41890.1	41872.9
5	-2	122	0	41821.7	41803.7	41785.7
6	-3	118	0	42558.8	42543.6	42528.4
7	-3	119	318	42468.4	42452.2	42436.0
8	-3	120	244	42386.2	42369.1	42351.9
9	-3	121	0	42307.3	42289.3	42271.3
10	-3	122	0	42222.6	42203.8	42185.1
11	-4	118	0	42982.2	42966.3	42950.5
12	-4	119	0	42900.5	42883.5	42866.6
13	-4	120	0	42818.4	42800.6	42782.7
14	-4	121	0	42736.1	42717.4	42698.8
15	-4	122	0	42653.4	42634.0	42614.6
16	-5	118	0	43433.8	43417.2	43400.7
17	-5	119	0	43353.7	43336.1	43318.5
18	-5	120	410	43264.3	43245.8	43227.3
19	-5	121	0	43192.9	43173.6	43154.3
20	-5	122	0	43112.2	43092.2	43072.2
21	-6	118	0	43911.2	43894.0	43876.8
22	-6	119	0	43832.8	43814.5	43796.3
23	-6	120	0	43754.3	43735.2	43716.0
24	-6	121	0	43675.7	43655.8	43635.8
25	-6	122	0	43597.0	43576.3	43555.7
26	-7	118	0	44412.3	44394.4	44376.6
27	-7	119	0	44335.7	44316.8	44297.9
28	-7	120	0	44259.0	44239.2	44219.5
29	-7	121	0	44182.3	44161.8	44141.2
30	-7	122	0	44105.5	44084.2	44063.0

UNIVERSITAS ISLAM NEGERI
ALAUDDIN
MAKASSAR

T2003	T2004	T2005	T2006	T2007	T2008	T2009
42122.1	42107.7	42093.4	42083.5	42073.6	42063.7	42053.8
42033.9	42018.5	42003.1	41991.9	41980.7	41969.5	41958.3
41931.4	41915.1	41898.8	41886.3	41873.9	41861.5	41849.0
41855.6	41838.4	41821.3	41807.7	41794.1	41780.6	41767.0
41767.7	41749.8	41731.9	41717.2	41702.6	41688.0	41673.4
42513.3	42498.2	42483.1	42472.2	42461.4	42450.5	42439.6
42419.8	42403.7	42387.6	42375.4	42363.2	42351.1	42338.9
42334.8	42317.8	42300.8	42287.4	42274.0	42260.6	42247.2
42253.4	42235.5	42217.7	42203.1	42188.6	42174.1	42159.5
42166.5	42147.8	42129.2	42113.7	42098.1	42082.5	42067.0
42934.6	42918.8	42903.1	42891.2	42879.4	42867.5	42855.7
42849.8	42832.9	42816.2	42803.0	42789.8	42776.7	42763.5
42765.0	42747.2	42729.5	42715.1	42700.7	42686.3	42672.0
42680.2	42661.6	42643.1	42627.5	42612.0	42596.5	42581.1
42595.3	42576.0	42556.7	42540.2	42523.7	42507.1	42490.6
43384.1	43367.7	43351.2	43338.4	43325.5	43312.7	43299.9
43300.9	43283.4	43266.0	43251.8	43237.7	43223.5	43209.4
43208.9	43190.5	43172.1	43156.7	43141.4	43126.0	43110.7
43135.0	43115.8	43096.6	43080.1	43063.7	43047.2	43030.7
43052.2	43032.2	43012.3	42994.8	42977.3	42959.9	42942.4
43859.6	43842.5	43825.4	43811.5	43797.7	43783.9	43770.1
43778.1	43760.0	43741.9	43726.7	43711.6	43696.5	43681.3
43696.9	43677.9	43658.9	43642.5	43626.2	43609.8	43593.5
43615.9	43596.1	43576.3	43558.8	43541.3	43523.9	43506.5
43535.1	43514.5	43494.0	43475.5	43457.1	43438.6	43420.2
44358.8	44341.0	44323.3	44308.5	44293.7	44278.8	44264.0
44279.1	44260.4	44241.6	44225.5	44209.4	44193.2	44177.1
44199.8	44180.1	44160.5	44143.2	44125.8	44108.5	44091.2
44120.7	44100.3	44079.8	44061.4	44043.0	44024.5	44006.1
44041.8	44020.7	43999.5	43980.1	43960.7	43941.3	43921.9

UNIVERSITAS ISLAM NEGERI
ALAUDDIN
MAKASSAR

T2010
42043.9
41947.1
41836.6
41753.5
41658.8
42428.8
42326.8
42233.8
42145.0
42051.4
42843.9
42750.4
42657.6
42565.6
42474.1
43287.1
43195.3
43095.3
43014.3
42924.9
43756.3
43666.2
43577.2
43489.0
43401.7
44249.3
44161.0
44073.9
43987.7
43902.5

UNIVERSITAS ISLAM NEGERI
ALAUDDIN
MAKASSAR

2000	41804.2	41717.5	41630.1	41541.9	41452.9	42165.4	42080.4
2001	41790.5	41702.7	41614.4	41525.3	41435.5	42150.9	42064.8
2002	41776.8	41688.0	41598.7	41508.8	41418.2	42136.5	42049.4
2003	41763.1	41673.3	41583.0	41492.3	41400.9	42122.1	42033.9
2004	41749.5	41658.6	41567.4	41475.8	41383.7	42107.7	42018.5
2005	41735.9	41644.0	41551.8	41459.3	41366.5	42093.4	42003.1
2006	41726.9	41633.7	41540.3	41446.7	41352.8	42083.5	41991.9
2007	41718.0	41623.4	41528.8	41434.0	41339.1	42073.6	41980.7
2008	41709.1	41613.2	41517.3	41421.4	41325.4	42063.7	41969.5
2009	41700.1	41602.9	41505.8	41408.8	41311.7	42053.8	41958.3
2010	41691.2	41592.7	41494.4	41396.2	41298.0	42043.9	41947.1
2011	41682.3	41582.5	41482.9	41383.6	41284.4	42034.1	41935.9

2000	41804.2	41717.5	41630.1	41541.9	41452.9	42165.4	42080.4

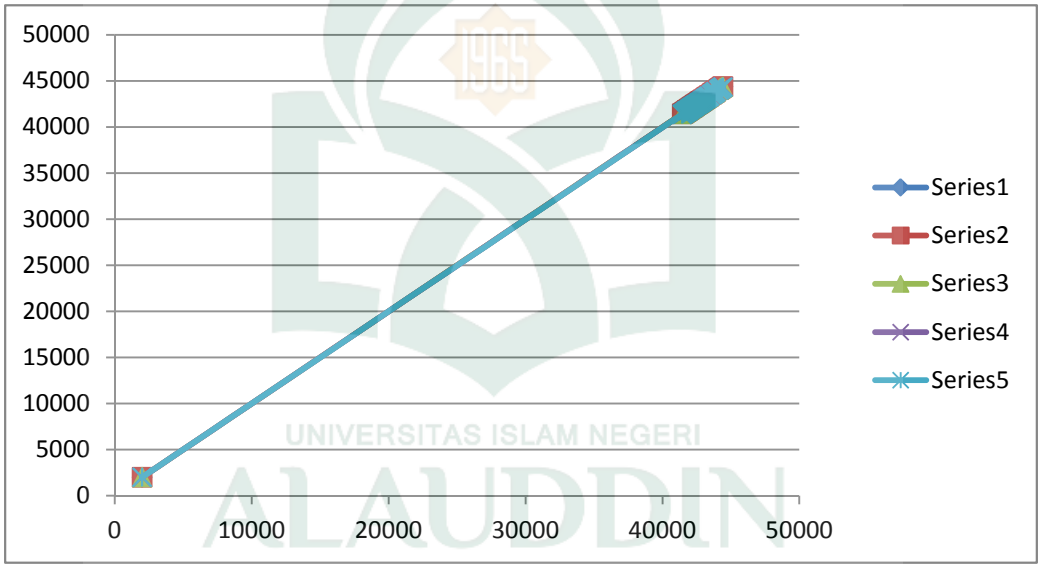

UNIVERSITAS ISLAM NEGERI
ALAUDDIN
M A K A S S A R

41980.6	41907.4	41821.7	42558.8	42468.4	42386.2	42307.3	42222.6	42982.2
41964.2	41890.1	41803.7	42543.6	42452.2	42369.1	42289.3	42203.8	42966.3
41947.8	41872.9	41785.7	42528.4	42436.0	42351.9	42271.3	42185.1	42950.5
41931.4	41855.6	41767.7	42513.3	42419.8	42334.8	42253.4	42166.5	42934.6
41915.1	41838.4	41749.8	42498.2	42403.7	42317.8	42235.5	42147.8	42918.8
41898.8	41821.3	41731.9	42483.1	42387.6	42300.8	42217.7	42129.2	42903.1
41886.3	41807.7	41717.2	42472.2	42375.4	42287.4	42203.1	42113.7	42891.2
41873.9	41794.1	41702.6	42461.4	42363.2	42274.0	42188.6	42098.1	42879.4
41861.5	41780.6	41688.0	42450.5	42351.1	42260.6	42174.1	42082.5	42867.5
41849.0	41767.0	41673.4	42439.6	42338.9	42247.2	42159.5	42067.0	42855.7
41836.6	41753.5	41658.8	42428.8	42326.8	42233.8	42145.0	42051.4	42843.9
41824.3	41729.6	41644.2	42418.0	42314.6	42220.4	42130.5	42035.9	42832.1

41980.6	41907.4	41821.7	42558.8	42468.4	42386.2	42307.3	42222.6	42982.2

UNIVERSITAS ISLAM NEGERI
ALAUDDIN
MAKASSAR

42900.5	42818.4	42736.1	42653.4	43433.8	43353.7	43264.3	43192.9	43112.2
42883.5	42800.6	42717.4	42634.0	43417.2	43336.1	43245.8	43173.6	43092.2
42866.6	42782.7	42698.8	42614.6	43400.7	43318.5	43227.3	43154.3	43072.2
42849.8	42765.0	42680.2	42595.3	43384.1	43300.9	43208.9	43135.0	43052.2
42832.9	42747.2	42661.6	42576.0	43367.7	43283.4	43190.5	43115.8	43032.2
42816.2	42729.5	42643.1	42556.7	43351.2	43266.0	43172.1	43096.6	43012.3
42803.0	42715.1	42627.5	42540.2	43338.4	43251.8	43156.7	43080.1	42994.8
42789.8	42700.7	42612.0	42523.7	43325.5	43237.7	43141.4	43063.7	42977.3
42776.7	42686.3	42596.5	42507.1	43312.7	43223.5	43126.0	43047.2	42959.9
42763.5	42672.0	42581.1	42490.6	43299.9	43209.4	43110.7	43030.7	42942.4
42750.4	42657.6	42565.6	42474.1	43287.1	43195.3	43095.3	43014.3	42924.9
42737.3	42643.3	42550.1	42457.6	43274.3	43181.2	43080.0	42997.8	42907.5

42900.5	42818.4	42736.1	42653.4	43433.8	43353.7	43264.3	43192.9	43112.2

UNIVERSITAS ISLAM NEGERI
ALAUDDIN
MAKASSAR

43911.2	43832.8	43754.3	43675.7	43597.0	44412.3	44335.7	44259.0	44182.3
43894.0	43814.5	43735.2	43655.8	43576.3	44394.4	44316.8	44239.2	44161.8
43876.8	43796.3	43716.0	43635.8	43555.7	44376.6	44297.9	44219.5	44141.2
43859.6	43778.1	43696.9	43615.9	43535.1	44358.8	44279.1	44199.8	44120.7
43842.5	43760.0	43677.9	43596.1	43514.5	44341.0	44260.4	44180.1	44100.3
43825.4	43741.9	43658.9	43576.3	43494.0	44323.3	44241.6	44160.5	44079.8
43811.5	43726.7	43642.5	43558.8	43475.5	44308.5	44225.5	44143.2	44061.4
43797.7	43711.6	43626.2	43541.3	43457.1	44293.7	44209.4	44125.8	44043.0
43783.9	43696.5	43609.8	43523.9	43438.6	44278.8	44193.2	44108.5	44024.5
43770.1	43681.3	43593.5	43506.5	43420.2	44264.0	44177.1	44091.2	44006.1
43756.3	43666.2	43577.2	43489.0	43401.7	44249.3	44161.0	44073.9	43987.7
43742.5	43651.1	43560.9	43471.6	43383.3	44234.5	44145.0	44056.6	43969.3

43911.2	43832.8	43754.3	43675.7	43597.0	44412.3	44335.7	44259.0	44182.3

UNIVERSITAS ISLAM NEGERI
ALAUDDIN
MAKASSAR

44105.5
44084.2
44063.0
44041.8
44020.7
43999.5
43980.1
43960.7
43941.3
43921.9
43902.5
43883.1

44105.5

UNIVERSITAS ISLAM NEGERI
ALAUDDIN
MAKASSAR

No	Lintang (^{o})	Bujur (^{o})	Elevasi (m)	T2000	T2001	T2002	T2003	T2004
1	1	118	0	41804.2	41790.5	41776.8	41763.1	41749.5
2	1	119	0	41717.5	41702.7	41688.0	41673.3	41658.6
3	1	120	0	41630.1	41614.4	41598.7	41583.0	41567.4
4	1	121	0	41541.9	41525.3	41508.8	41492.3	41475.8
5	1	122	0	41452.9	41435.5	41418.2	41400.9	41383.7
6	2	118	0	42165.4	42150.9	42136.5	42122.1	42107.7
7	2	119	0	42080.4	42064.8	42049.4	42033.9	42018.5
8	2	120	656	41980.6	41964.2	41947.8	41931.4	41915.1
9	2	121	54	41907.4	41890.1	41872.9	41855.6	41838.4
10	2	122	0	41821.7	41803.7	41785.7	41767.7	41749.8
11	3	118	0	42558.8	42543.6	42528.4	42513.3	42498.2
12	3	119	318	42468.4	42452.2	42436.0	42419.8	42403.7
13	3	120	244	42386.2	42369.1	42351.9	42334.8	42317.8
14	3	121	0	42307.3	42289.3	42271.3	42253.4	42235.5
15	3	122	0	42222.6	42203.8	42185.1	42166.5	42147.8
16	4	118	0	42982.2	42966.3	42950.5	42934.6	42918.8
17	4	119	0	42900.5	42883.5	42866.6	42849.8	42832.9
18	4	120	0	42818.4	42800.6	42782.7	42765.0	42747.2
19	4	121	0	42736.1	42717.4	42698.8	42680.2	42661.6
20	4	122	0	42653.4	42634.0	42614.6	42595.3	42576.0
21	5	118	0	43433.8	43417.2	43400.7	43384.1	43367.7
22	5	119	0	43353.7	43336.1	43318.5	43300.9	43283.4
23	5	120	410	43264.3	43245.8	43227.3	43208.9	43190.5
24	5	121	0	43192.9	43173.6	43154.3	43135.0	43115.8
25	5	122	0	43112.2	43092.2	43072.2	43052.2	43032.2
26	6	118	0	43911.2	43894.0	43876.8	43859.6	43842.5
27	6	119	0	43832.8	43814.5	43796.3	43778.1	43760.0
28	6	120	0	43754.3	43735.2	43716.0	43696.9	43677.9
29	6	121	0	43675.7	43655.8	43635.8	43615.9	43596.1
30	6	122	0	43597.0	43576.3	43555.7	43535.1	43514.5
31	7	118	0	44412.3	44394.4	44376.6	44358.8	44341.0
32	7	119	0	44335.7	44316.8	44297.9	44279.1	44260.4
33	7	120	0	44259.0	44239.2	44219.5	44199.8	44180.1
34	7	121	0	44182.3	44161.8	44141.2	44120.7	44100.3
35	7	122	0	44105.5	44084.2	44063.0	44041.8	44020.7

UNIVERSITAS ISLAM NEGERI
ALAUDDIN
M A K A S S A R

T2005	T2006	T2007	T2008	T2009	T2010	T2011
41735.9	41726.9	41718.0	41709.1	41700.1	41691.2	41682.3
41644.0	41633.7	41623.4	41613.2	41602.9	41592.7	41582.5
41551.8	41540.3	41528.8	41517.3	41505.8	41494.4	41482.9
41459.3	41446.7	41434.0	41421.4	41408.8	41396.2	41383.6
41366.5	41352.8	41339.1	41325.4	41311.7	41298.0	41284.4
42093.4	42083.5	42073.6	42063.7	42053.8	42043.9	42034.1
42003.1	41991.9	41980.7	41969.5	41958.3	41947.1	41935.9
41898.8	41886.3	41873.9	41861.5	41849.0	41836.6	41824.3
41821.3	41807.7	41794.1	41780.6	41767.0	41753.5	41729.6
41731.9	41717.2	41702.6	41688.0	41673.4	41658.8	41644.2
42483.1	42472.2	42461.4	42450.5	42439.6	42428.8	42418.0
42387.6	42375.4	42363.2	42351.1	42338.9	42326.8	42314.6
42300.8	42287.4	42274.0	42260.6	42247.2	42233.8	42220.4
42217.7	42203.1	42188.6	42174.1	42159.5	42145.0	42130.5
42129.2	42113.7	42098.1	42082.5	42067.0	42051.4	42035.9
42903.1	42891.2	42879.4	42867.5	42855.7	42843.9	42832.1
42816.2	42803.0	42789.8	42776.7	42763.5	42750.4	42737.3
42729.5	42715.1	42700.7	42686.3	42672.0	42657.6	42643.3
42643.1	42627.5	42612.0	42596.5	42581.1	42565.6	42550.1
42556.7	42540.2	42523.7	42507.1	42490.6	42474.1	42457.6
43351.2	43338.4	43325.5	43312.7	43299.9	43287.1	43274.3
43266.0	43251.8	43237.7	43223.5	43209.4	43195.3	43181.2
43172.1	43156.7	43141.4	43126.0	43110.7	43095.3	43080.0
43096.6	43080.1	43063.7	43047.2	43030.7	43014.3	42997.8
43012.3	42994.8	42977.3	42959.9	42942.4	42924.9	42907.5
43825.4	43811.5	43797.7	43783.9	43770.1	43756.3	43742.5
43741.9	43726.7	43711.6	43696.5	43681.3	43666.2	43651.1
43658.9	43642.5	43626.2	43609.8	43593.5	43577.2	43560.9
43576.3	43558.8	43541.3	43523.9	43506.5	43489.0	43471.6
43494.0	43475.5	43457.1	43438.6	43420.2	43401.7	43383.3
44323.3	44308.5	44293.7	44278.8	44264.0	44249.3	44234.5
44241.6	44225.5	44209.4	44193.2	44177.1	44161.0	44145.0
44160.5	44143.2	44125.8	44108.5	44091.2	44073.9	44056.6
44079.8	44061.4	44043.0	44024.5	44006.1	43987.7	43969.3
43999.5	43980.1	43960.7	43941.3	43921.9	43902.5	43883.1

Lampiran II.2 : Data Hasil Pengamatan dan Perhitungan Melalui Software IGRF versi 4,0 dan Microsoft Office Excel 2007 pada beberapa parameter fisis untuk menghitung nilai intensitas medan magnet H dalam nT

$X = F \cos I \cos D$ $\quad Y = F \cos I \sin D$ $\quad Z = F \sin I$ $\quad F = \sqrt{X^2 + Y^2 + Z^2}$ $\quad I = \arctan\left(\frac{Z}{\sqrt{X^2+Y^2}}\right)$ $\quad D = \arctan\left(\frac{Y}{X}\right)$

Latitude = 1; Longitude = 118, Height=0

Nilai Parameter dari IGRF versi 4,0							Nilai Perhitungan Parameter dari MS. Office Excel 2007														$H_{perhitungan}$ (nT)	$H_{perhitungan}$ (nT)	Selisih (beda)
TAHUN	X (nT)	Y (nT)	Z (nT)	D (^{0})	I (^{0})	F (nT)	tan I	cos I	cos D	sin I	sin D	TAHUN	X (nT)	Y (nT)	Z (nT)	Y/X	Z/SQRT(X^2+Y^2)	D (^{0})	I (^{0})	F (nT)	IGRF ver.4,0	MS. Excel	$H_{perhit.}$
2000	37778.3	1154.1	-23175.9	1.7	-31.5	44335.7	-0.61242	0.85279	0.99956	-0.5223	0.02965	2000	37792.23	1121.1	-23154.8	0.02966	-0.61242	1.70	-31.48	44335.7	37843.30	37808.85	0.0910
2001	37782.6	1158.9	-23132.3	1.8	-31.5	44316.8	-0.61242	0.85279	0.999507	-0.5223	0.03139	2001	37774.11	1186.5	-23144.9	0.03141	-0.61242	1.80	-31.48	44316.8	37772.11	37792.74	0.0546
2002	37787.0	1163.7	-23088.8	1.8	-31.4	44297.9	-0.61002	0.8537	0.999507	-0.5208	0.03139	2002	37798.28	1187.3	-23069.1	0.03141	-0.61002	1.80	-31.38	44297.9	37849.17	37816.92	0.0852
2003	37791.4	1168.5	-23045.2	1.8	-31.4	44279.1	-0.61002	0.8537	0.999507	-0.5208	0.03139	2003	37782.24	1186.8	-23059.3	0.03141	-0.61002	1.80	-31.38	44279.1	37777.70	37800.87	0.0613
2004	37795.8	1173.3	-23001.7	1.8	-31.3	44260.4	-0.60763	0.8546	0.999507	-0.5193	0.03139	2004	37806.41	1187.5	-22983.6	0.03141	-0.60763	1.80	-31.28	44260.4	37854.76	37825.06	0.0785
2005	37800.2	1178.1	-22958.1	1.8	-31.3	44241.6	-0.60763	0.8546	0.999507	-0.5193	0.03139	2005	37790.35	1187.0	-22973.9	0.03141	-0.60763	1.80	-31.28	44241.6	37783.01	37808.99	0.0688
2006	37797.4	1172.6	-22932.0	1.8	-31.2	44225.5	-0.60524	0.85551	0.999507	-0.5178	0.03139	2006	37816.58	1187.8	-22899.6	0.03141	-0.60524	1.80	-31.18	44225.5	37888.83	37835.24	0.1415
2007	37794.5	1167.1	-22905.9	1.8	-31.2	44209.4	-0.60524	0.85551	0.999507	-0.5178	0.03139	2007	37802.82	1187.4	-22891.2	0.03141	-0.60524	1.80	-31.18	44209.4	37845.71	37821.46	0.0641
2008	37791.7	1161.6	-22879.7	1.8	-31.2	44193.2	-0.60524	0.85551	0.999507	-0.5178	0.03139	2008	37788.97	1187.0	-22882.8	0.03141	-0.60524	1.80	-31.18	44193.2	37802.42	37807.60	0.0137
2009	37788.8	1156.2	-22853.6	1.8	-31.2	44177.1	-0.60524	0.85551	0.999507	-0.5178	0.03139	2009	37775.2	1186.5	-22874.5	0.03141	-0.60524	1.80	-31.18	44177.1	37759.30	37793.83	0.0914
2010	37786.0	1150.7	-22827.4	1.7	-31.1	44161	-0.60286	0.85641	0.99956	-0.5163	0.02965	2010	37803.26	1121.4	-22800.2	0.02966	-0.60286	1.70	-31.08	44161.0	37864.97	37819.89	0.1191
2011	37783.1	1145.2	-22801.3	1.7	-31.1	44145	-0.60286	0.85641	0.99956	-0.5163	0.02965	2011	37789.56	1121.0	-22792	0.02966	-0.60286	1.70	-31.08	44145.0	37821.67	37806.18	0.0410

Latitude = 1; Longitude = 119, Height=0

Nilai Parameter dari IGRF versi 4,0							Nilai Perhitungan Parameter dari MS. Office Excel 2007														$H_{perhitungan}$ (nT)	$H_{perhitungan}$ (nT)	Selisih (beda)
TAHUN	X (nT)	Y (nT)	Z (nT)	D (^{0})	I (^{0})	F (nT)	tan I	cos I	cos D	sin I	sin D	TAHUN	X (nT)	Y (nT)	Z (nT)	Y/X	Z/SQRT(X^2+Y^2)	D (^{0})	I (^{0})	F (nT)	IGRF ver.4,0	MS. Excel	$H_{perhit.}$
2000	39336.6	864.3	-13864.9	1.3	-19.4	41717.5	-0.35196	0.94328	0.999743	-0.3320	0.02268	2000	39341.15	892.3	-13850.2	0.02268	-0.35196	1.30	-19.39	41717.5	39393.10	39351.27	0.1062
2001	39336	861.6	-13822.2	1.3	-19.4	41702.7	-0.35196	0.94328	0.999743	-0.3320	0.02268	2001	39327.19	892.0	-13845.3	0.02268	-0.35196	1.30	-19.39	41702.7	39271.78	39337.31	0.1669
2002	39335.5	858.9	-13779.5	1.3	-19.3	41688	-0.35000	0.94386	0.999743	-0.3304	0.02268	2002	39337.41	892.2	-13771.8	0.02268	-0.35000	1.30	-19.29	41688.0	39369.63	39347.53	0.0561
2003	39334.9	856.2	-13736.8	1.2	-19.2	41673.3	-0.34805	0.94443	0.999781	-0.3287	0.02093	2003	39348.98	823.8	-13698.3	0.02094	-0.34805	1.20	-19.19	41673.3	39468.30	39357.61	0.2805
2004	39334.3	853.5	-13694.1	1.2	-19.2	41658.6	-0.34805	0.94443	0.999781	-0.3287	0.02093	2004	39335.1	823.5	-13693.4	0.02094	-0.34805	1.20	-19.19	41658.6	39345.62	39343.72	0.0048
2005	39333.7	850.8	-13651.4	1.2	-19.1	41644	-0.34609	0.94500	0.999781	-0.3271	0.02093	2005	39345.13	823.7	-13620	0.02094	-0.34609	1.20	-19.09	41644.0	39444.45	39353.75	0.2299
2006	39330.6	835.9	-13629.9	1.2	-19.1	41633.7	-0.34609	0.94500	0.999781	-0.3271	0.02093	2006	39335.4	823.5	-13616.6	0.02094	-0.34609	1.20	-19.09	41633.7	39382.33	39344.02	0.0973
2007	39327.4	821.1	-13608.4	1.2	-19.1	41623.4	-0.34609	0.94500	0.999781	-0.3271	0.02093	2007	39325.67	823.3	-13613.3	0.02094	-0.34609	1.20	-19.09	41623.4	39320.20	39334.29	0.0358
2008	39324.3	806.2	-13587	1.2	-19.1	41613.2	-0.34609	0.94500	0.999781	-0.3271	0.02093	2008	39316.03	823.1	-13609.9	0.02094	-0.34609	1.20	-19.09	41613.2	39258.37	39324.65	0.1688
2009	39321.2	791.4	-13565.5	1.2	-19	41602.9	-0.34414	0.94557	0.999781	-0.3254	0.02093	2009	39329.97	823.4	-13538	0.02094	-0.34414	1.20	-18.99	41602.9	39418.60	39338.59	0.2030
2010	39318.1	776.6	-13544	1.1	-19	41592.7	-0.34414	0.94557	0.999816	-0.3254	0.01919	2010	39321.71	754.6	-13534.6	0.01919	-0.34414	1.10	-18.99	41592.7	39356.12	39328.95	0.0691
2011	39314.9	761.7	-13522.6	1.1	-19	41582.5	-0.34414	0.94557	0.999816	-0.3254	0.01919	2011	39312.06	754.4	-13531.3	0.01919	-0.34414	1.10	-18.99	41582.5	39293.94	39319.30	0.0645

Latitude = 1; Longitude = 120, Height=0

Nilai Parameter dari IGRF versi 4,0							Nilai Perhitungan Parameter dari MS. Office Excel 2007														$H_{perhitungan}$ (nT)	$H_{perhitungan}$ (nT)	Selisih (beda)
TAHUN	X (nT)	Y (nT)	Z (nT)	D (^{0})	I (^{0})	F (nT)	tan I	cos I	cos D	sin I	sin D	TAHUN	X (nT)	Y (nT)	Z (nT)	Y/X	Z/SQRT(X^2+Y^2)	D (^{0})	I (^{0})	F (nT)	IGRF ver.4,0	MS. Excel	$H_{perhit.}$
2000	39268.6	882.8	-13793.5	1.3	-19.3	41630.1	-0.35000	0.94386	0.999743	-0.3304	0.02268	2000	39282.77	891.0	-13752.6	0.02268	-0.35000	1.30	-19.29	41630.1	39409.63	39292.88	0.2962
2001	39266.8	879.3	-13751.4	1.3	-19.3	41614.4	-0.35000	0.94386	0.999743	-0.3304	0.02268	2001	39267.96	890.7	-13747.5	0.02268	-0.35000	1.30	-19.29	41614.4	39289.34	39278.06	0.0287
2002	39265.0	875.7	-13709.3	1.3	-19.2	41598.7	-0.34805	0.94443	0.999743	-0.3287	0.02268	2002	39277.05	890.9	-13673.8	0.02268	-0.34805	1.30	-19.19	41598.7	39389.29	39287.15	0.2593
2003	39263.2	872.2	-13667.2	1.3	-19.2	41583.0	-0.34805	0.94443	0.999743	-0.3287	0.02268	2003	39262.23	890.5	-13668.6	0.02268	-0.34805	1.30	-19.19	41583.0	39268.33	39272.33	0.0102
2004	39261.3	868.7	-13625.1	1.3	-19.1	41567.4	-0.34609	0.94500	0.999743	-0.3271	0.02268	2004	39271.27	890.7	-13595	0.02268	-0.34609	1.30	-19.09	41567.4	39368.46	39281.37	0.2212
2005	39259.5	865.1	-13583	1.3	-19.1	41551.8	-0.34609	0.94500	0.999743	-0.3271	0.02268	2005	39256.53	890.4	-13589.9	0.02268	-0.34609	1.30	-19.09	41551.8	39246.81	39266.63	0.0505
2006	39254.8	850.2	-13562.3	1.2	-19.1	41540.3	-0.34609	0.94500	0.999781	-0.3271	0.02093	2006	39247.16	821.7	-13586.1	0.02094	-0.34609	1.20	-19.09	41540.3	39187.00	39255.76	0.1755

2007	39250.1	835.2	-13541.6	1.2	-19.0	41528.8	-0.34414	0.94557	0.999781	-0.3254	0.02093	2007	39259.92	822.0	-13513.9	0.02094	-0.34414	1.20	-18.99	41528.8	39349.15	39268.52	0.2049
2008	39245.4	820.3	-13520.9	1.2	-19.0	41517.3	-0.34414	0.94557	0.999781	-0.3254	0.02093	2008	39249.05	821.7	-13510.1	0.02094	-0.34414	1.20	-18.99	41517.3	39289.00	39257.65	0.0798
2009	39240.7	805.3	-13500.2	1.2	-19.0	41505.8	-0.34414	0.94557	0.999781	-0.3254	0.02093	2009	39238.18	821.5	-13506.4	0.02094	-0.34414	1.20	-18.99	41505.8	39228.85	39246.78	0.0457
2010	39236.0	790.4	-13479.5	1.2	-19.0	41494.4	-0.34414	0.94557	0.999781	-0.3254	0.02093	2010	39227.4	821.3	-13502.7	0.02094	-0.34414	1.20	-18.99	41494.4	39168.70	39236.00	0.1718
2011	39231.3	775.4	-13458.8	1.1	-18.9	41482.9	-0.34219	0.94614	0.999816	-0.3238	0.01919	2011	39241.39	753.1	-13430.5	0.01919	-0.34219	1.10	-18.89	41482.9	39331.40	39248.61	0.2105

Latitude = 1; Longitude = 121, Height=0

Nilai Parameter dari IGRF versi 4,0							Nilai Perhitungan Parameter dari MS. Office Excel 2007														$H_{perhitungan}$ (nT)	$H_{perhitungan}$ (nT)	Selisih (beda)
TAHUN	X (nT)	Y (nT)	Z (nT)	D (^{0})	I (^{0})	F (nT)	tan I	cos I	cos D	sin I	sin D	TAHUN	X (nT)	Y (nT)	Z (nT)	Y/X	Z/SQRT(X^2+Y^2)	D (^{0})	I (^{0})	F (nT)	IGRF ver.4,0	MS. Excel	$H_{perhit.}$
2000	39197.4	904.2	-13728.5	1.3	-19.3	41541.9	-0.35000	0.94386	0.999743	-0.3304	0.02268	2000	39199.55	889.1	-13723.5	0.02268	-0.35000	1.30	-19.29	41541.9	39223.91	39209.63	0.0364
2001	39194.5	900.0	-13687.1	1.3	-19.2	41525.3	-0.34805	0.94443	0.999743	-0.3287	0.02268	2001	39207.75	889.3	-13649.6	0.02268	-0.34805	1.30	-19.19	41525.3	39325.51	39217.83	0.2738
2002	39191.5	895.8	-13645.7	1.3	-19.2	41508.8	-0.34805	0.94443	0.999743	-0.3287	0.02268	2002	39192.17	888.9	-13644.2	0.02268	-0.34805	1.30	-19.19	41508.8	39206.56	39202.25	0.0110
2003	39188.5	891.5	-13604.3	1.3	-19.1	41492.3	-0.34609	0.94500	0.999743	-0.3271	0.02268	2003	39200.32	889.1	-13570.4	0.02268	-0.34609	1.30	-19.09	41492.3	39308.36	39210.40	0.2492
2004	39185.5	887.3	-13562.8	1.3	-19.1	41475.8	-0.34609	0.94500	0.999743	-0.3271	0.02268	2004	39184.73	888.8	-13565	0.02268	-0.34609	1.30	-19.09	41475.8	39188.45	39194.81	0.0162
2005	39182.5	883.1	-13521.4	1.3	-19.0	41459.3	-0.34414	0.94557	0.999743	-0.3254	0.02268	2005	39192.73	889.0	-13491.2	0.02268	-0.34414	1.30	-18.99	41459.3	39290.45	39202.81	0.2231
2006	39176.3	868.0	-13501.5	1.3	-19.0	41446.7	-0.34414	0.94557	0.999743	-0.3254	0.02268	2006	39180.82	888.7	-13487.1	0.02268	-0.34414	1.30	-18.99	41446.7	39232.63	39190.89	0.1064
2007	39170.1	852.9	-13481.6	1.2	-19.0	41434.0	-0.34414	0.94557	0.999781	-0.3254	0.02093	2007	39170.3	820.1	-13483	0.02094	-0.34414	1.20	-18.99	41434.0	39174.80	39178.88	0.0104
2008	39163.9	837.9	-13461.6	1.2	-19.0	41421.4	-0.34414	0.94557	0.999781	-0.3254	0.02093	2008	39158.39	819.8	-13478.9	0.02094	-0.34414	1.20	-18.99	41421.4	39116.69	39166.97	0.1285
2009	39157.8	822.8	-13441.7	1.2	-18.9	41408.8	-0.34219	0.94614	0.999781	-0.3238	0.02093	2009	39169.92	820.1	-13406.5	0.02094	-0.34219	1.20	-18.89	41408.8	39281.43	39178.50	0.2620
2010	39151.6	807.8	-13421.8	1.2	-18.9	41396.2	-0.34219	0.94614	0.999781	-0.3238	0.02093	2010	39158	819.8	-13402.4	0.02094	-0.34219	1.20	-18.89	41396.2	39223.27	39166.58	0.1445
2011	39145.4	792.7	-13401.8	1.2	-18.9	41383.6	-0.34219	0.94614	0.999781	-0.3238	0.02093	2011	39146.08	819.6	-13398.3	0.02094	-0.34219	1.20	-18.89	41383.6	39164.83	39154.66	0.0260

Latitude = 1; Longitude = 122, Height=0

Nilai Parameter dari IGRF versi 4,0							Nilai Perhitungan Parameter dari MS. Office Excel 2007														$H_{perhitungan}$ (nT)	$H_{perhitungan}$ (nT)	Selisih (beda)
TAHUN	X (nT)	Y (nT)	Z (nT)	D (^{0})	I (^{0})	F (nT)	tan I	cos I	cos D	sin I	sin D	TAHUN	X (nT)	Y (nT)	Z (nT)	Y/X	Z/SQRT(X^2+Y^2)	D (^{0})	I (^{0})	F (nT)	IGRF ver.4,0	MS. Excel	$H_{perhit.}$
2000	39123.2	929.6	-13669.4	1.4	-19.3	41452.9	-0.35000	0.94386	0.999702	-0.3304	0.02442	2000	39113.96	955.4	-13694.1	0.02443	-0.35000	1.40	-19.29	41452.9	39055.06	39125.63	0.1807
2001	39119.1	924.8	-13628.7	1.4	-19.2	41435.5	-0.34805	0.94443	0.999702	-0.3287	0.02442	2001	39121.35	955.6	-13620.1	0.02443	-0.34805	1.40	-19.19	41435.5	39157.71	39133.02	0.0631
2002	39115.1	920.0	-13588	1.3	-19.2	41418.2	-0.34805	0.94443	0.999743	-0.3287	0.02268	2002	39106.62	887.0	-13614.4	0.02268	-0.34805	1.30	-19.19	41418.2	39040.77	39116.68	0.1944
2003	39111.0	915.2	-13547.3	1.3	-19.1	41400.9	-0.34609	0.94500	0.999743	-0.3271	0.02268	2003	39113.96	887.2	-13540.5	0.02268	-0.34609	1.30	-19.09	41400.9	39143.66	39124.02	0.0502
2004	39106.9	910.4	-13506.6	1.3	-19.0	41383.7	-0.34414	0.94557	0.999743	-0.3254	0.02268	2004	39121.26	887.3	-13466.6	0.02268	-0.34414	1.30	-18.99	41383.7	39247.45	39131.32	0.2959
2005	39102.9	905.5	-13465.9	1.3	-19.0	41366.5	-0.34414	0.94557	0.999743	-0.3254	0.02268	2005	39105	887.0	-13461	0.02268	-0.34414	1.30	-18.99	41366.5	39129.18	39115.06	0.0361
2006	39095.3	890.4	-13446.8	1.3	-19.0	41352.8	-0.34414	0.94557	0.999743	-0.3254	0.02268	2006	39092.05	886.7	-13456.6	0.02268	-0.34414	1.30	-18.99	41352.8	39073.68	39102.10	0.0727
2007	39087.7	875.3	-13427.6	1.3	-19.0	41339.1	-0.34414	0.94557	0.999743	-0.3254	0.02268	2007	39079.1	886.4	-13452.1	0.02268	-0.34414	1.30	-18.99	41339.1	39017.89	39089.15	0.1826
2008	39080.2	860.1	-13408.5	1.3	-18.9	41325.4	-0.34219	0.94614	0.999743	-0.3238	0.02268	2008	39089.54	886.6	-13379.5	0.02268	-0.34219	1.30	-18.89	41325.4	39184.41	39099.59	0.0000
2009	39072.6	845.0	-13389.3	1.2	-18.9	41311.7	-0.34219	0.94614	0.999781	-0.3238	0.02093	2009	39078.07	818.2	-13375	0.02094	-0.34219	1.20	-18.89	41311.7	39128.30	39086.63	0.1065
2010	39065.0	829.8	-13370.2	1.2	-18.9	41298.0	-0.34219	0.94614	0.999781	-0.3238	0.02093	2010	39065.11	817.9	-13370.6	0.02094	-0.34219	1.20	-18.89	41298.0	39072.48	39073.67	0.0030
2011	39057.5	814.7	-13351.1	1.2	-18.9	41284.4	-0.34219	0.94614	0.999781	-0.3238	0.02093	2011	39052.24	817.6	-13366.2	0.02094	-0.34219	1.20	-18.89	41284.4	39016.66	39060.80	0.1131

Latitude = 2; Longitude = 118, Height=0

Nilai Parameter dari IGRF versi 4,0							Nilai Perhitungan Parameter dari MS. Office Excel 2007														$H_{perhitungan}$ (nT)	$H_{perhitungan}$ (nT)	Selisih (beda)
TAHUN	X (nT)	Y (nT)	Z (nT)	D (^{0})	I (^{0})	F (nT)	tan I	cos I	cos D	sin I	sin D	TAHUN	X (nT)	Y (nT)	Z (nT)	Y/X	Z/SQRT(X^2+Y^2)	D (^{0})	I (^{0})	F (nT)	IGRF ver.4,0	MS. Excel	$H_{perhit.}$
2000	39193.5	907.4	-15523.1	1.3	-21.6	42165.4	-0.39571	0.92985	0.999743	-0.3679	0.02268	2000	39197.28	889.1	-15514.6	0.02268	-0.39571	1.30	-21.59	42165.4	39228.78	39207.36	-0.0546
2001	39195.1	907.0	-15479.7	1.3	-21.5	42150.9	-0.39369	0.93049	0.999743	-0.3663	0.02268	2001	39210.79	889.4	-15440.9	0.02268	-0.39369	1.30	-21.49	42150.9	39319.44	39220.88	0.2507
2002	39196.8	906.6	-15436.2	1.3	-21.5	42136.5	-0.39369	0.93049	0.999743	-0.3663	0.02268	2002	39197.4	889.1	-15435.6	0.02268	-0.39369	1.30	-21.49	42136.5	39208.95	39207.48	-0.0038
2003	39198.4	906.2	-15392.7	1.3	-21.4	42122.1	-0.39168	0.93112	0.999743	-0.3647	0.02268	2003	39210.85	889.4	-15362	0.02268	-0.39168	1.30	-21.39	42122.1	39299.44	39220.94	0.1998
2004	39200.0	905.9	-15349.2	1.3	-21.4	42107.7	-0.39168	0.93112	0.999743	-0.3647	0.02268	2004	39197.45	889.1	-15356.7	0.02268	-0.39168	1.30	-21.39	42107.7	39188.38	39207.53	-0.0489
2005	39201.7	905.5	-15305.7	1.3	-21.3	42093.4	-0.38967	0.93176	0.999743	-0.3631	0.02268	2005	39210.85	889.4	-15283.1	0.02268	-0.38967	1.30	-21.29	42093.4	39278.96	39220.93	0.1477
2006	39200.2	892.4	-15282.8	1.3	-21.3	42083.5	-0.38967	0.93176	0.999743	-0.3631	0.02268	2006	39201.63	889.2	-15279.5	0.02268	-0.38967	1.30	-21.29	42083.5	39220.19	39211.71	-0.0216
2007	39198.8	879.4	-15260.0	1.3	-21.3	42073.6	-0.38967	0.93176	0.999743	-0.3631	0.02268	2007	39192.4	888.9	-15275.9	0.02268	-0.38967	1.30	-21.29	42073.6	39161.68	39202.48	0.1042
2008	39197.3	866.4	-15237.2	1.3	-21.2	42063.7	-0.38766	0.93239	0.999743	-0.3614	0.02268	2008	39209.76	889.3	-15203.9	0.02268	-0.38766	1.30	-21.19	42063.7	39305.71	39219.84	0.0000

2009	39195.9	853.4	-15214.4	1.2	-21.2	42053.8	-0.38766	0.93239	0.999781	-0.3614	0.02093	2009	39202.02	820.7	-15200.3	0.02094	-0.38766	1.20	-21.19	42053.8	39246.90	39210.61	0.0925
2010	39194.4	840.3	-15191.6	1.2	-21.2	42043.9	-0.38766	0.93239	0.999781	-0.3614	0.02093	2010	39192.79	820.6	-15196.8	0.02094	-0.38766	1.20	-21.19	42043.9	39188.08	39201.38	0.0339
2011	39193.0	827.3	-15168.7	1.2	-21.2	42034.1	-0.38766	0.93239	0.999781	-0.3614	0.02093	2011	39183.66	820.4	-15193.2	0.02094	-0.38766	1.20	-21.19	42034.1	39129.01	39192.24	0.1616

Latitude = 2; Longitude = 119, Height=0

Nilai Parameter dari IGRF versi 4,0							Nilai Perhitungan Parameter dari MS. Office Excel 2007														$H_{perhitungan}$ (nT)	$H_{perhitungan}$ (nT)	Selisih (beda)
TAHUN	X (nT)	Y (nT)	Z (nT)	D (^{0})	I (^{0})	F (nT)	tan I	cos I	cos D	sin I	sin D	TAHUN	X (nT)	Y (nT)	Z (nT)	Y/X	Z/SQRT(X^2+Y^2)	D (^{0})	I (^{0})	F (nT)	IGRF ver.4,0	MS. Excel	$H_{perhit.}$
2000	39135.0	927.6	-15438.7	1.4	-21.5	42080.4	-0.39369	0.93049	0.999702	-0.3663	0.02442	2000	39143.6	956.2	-15415.1	0.02443	-0.39369	1.40	-21.49	42080.4	39215.30	39155.28	0.1531
2001	39135.3	926.2	-15395.6	1.4	-21.5	42064.8	-0.39369	0.93049	0.999702	-0.3663	0.02442	2001	39129.09	955.8	-15409.4	0.02443	-0.39369	1.40	-21.49	42064.8	39105.82	39140.76	0.0893
2002	39135.6	924.8	-15352.5	1.4	-21.4	42049.4	-0.39168	0.93112	0.999702	-0.3647	0.02442	2002	39141.57	956.1	-15335.4	0.02443	-0.39168	1.40	-21.39	42049.4	39196.81	39153.24	0.1111
2003	39135.9	923.3	-15309.5	1.4	-21.4	42033.9	-0.39168	0.93112	0.999702	-0.3647	0.02442	2003	39127.14	955.8	-15329.8	0.02443	-0.39168	1.40	-21.39	42033.9	39087.02	39138.81	0.1325
2004	39136.2	921.9	-15266.4	1.3	-21.3	42018.5	-0.38967	0.93176	0.999743	-0.3631	0.02268	2004	39141.08	887.8	-15255.9	0.02268	-0.38967	1.30	-21.29	42018.5	39178.11	39151.14	0.0688
2005	39136.5	920.5	-15223.3	1.3	-21.2	42003.1	-0.38766	0.93239	0.999743	-0.3614	0.02268	2005	39153.27	888.1	-15182	0.02268	-0.38766	1.30	-21.19	42003.1	39269.86	39163.34	0.2712
2006	39133.4	907.2	-15201.1	1.3	-21.2	41991.9	-0.38766	0.93239	0.999743	-0.3614	0.02268	2006	39142.83	887.8	-15178	0.02268	-0.38766	1.30	-21.19	41991.9	39212.59	39152.90	0.1522
2007	39130.3	894.0	-15178.9	1.3	-21.2	41980.7	-0.38766	0.93239	0.999743	-0.3614	0.02268	2007	39132.39	887.6	-15173.9	0.02268	-0.38766	1.30	-21.19	41980.7	39155.32	39142.45	0.0329
2008	39127.2	880.8	-15156.7	1.3	-21.2	41969.5	-0.38766	0.93239	0.999743	-0.3614	0.02268	2008	39121.95	887.4	-15169.9	0.02268	-0.38766	1.30	-21.19	41969.5	39098.06	39132.01	0.0868
2009	39124.1	867.5	-15134.4	1.3	-21.1	41958.3	-0.38565	0.93302	0.999743	-0.3598	0.02268	2009	39137.9	887.7	-15097.5	0.02268	-0.38565	1.30	-21.09	41958.3	39243.53	39147.96	0.2435
2010	39121.0	854.3	-15112.2	1.3	-21.1	41947.1	-0.38565	0.93302	0.999743	-0.3598	0.02268	2010	39127.45	887.5	-15093.5	0.02268	-0.38565	1.30	-21.09	41947.1	39185.96	39137.51	0.1236
2011	39117.9	841.0	-15090.0	1.2	-21.1	41935.9	-0.38565	0.93302	0.999781	-0.3598	0.02093	2011	39118.49	819.0	-15089.5	0.02094	-0.38565	1.20	-21.09	41935.9	39128.40	39127.06	0.0034

Latitude = 2; Longitude = 120, Height=0,66 km

Nilai Parameter dari IGRF versi 4,0							Nilai Perhitungan Parameter dari MS. Office Excel 2007														$H_{perhitungan}$ (nT)	$H_{perhitungan}$ (nT)	Selisih (beda)
TAHUN	X (nT)	Y (nT)	Z (nT)	D (^{0})	I (^{0})	F (nT)	tan I	cos I	cos D	sin I	sin D	TAHUN	X (nT)	Y (nT)	Z (nT)	Y/X	Z/SQRT(X^2+Y^2)	D (^{0})	I (^{0})	F (nT)	IGRF ver.4,0	MS. Excel	$H_{perhit.}$
2000	39059.7	948.9	-15356.4	1.4	-21.5	41980.6	-0.39369	0.93049	0.999702	-0.3663	0.02442	2000	39050.77	953.9	-15378.5	0.02443	-0.39369	1.40	-21.49	41980.6	39006.25	39062.41	0.1440
2001	39058.7	946.6	-15313.8	1.4	-21.4	41964.2	-0.39168	0.93112	0.999702	-0.3647	0.02442	2001	39062.26	954.2	-15304.4	0.02443	-0.39168	1.40	-21.39	41964.2	39098.00	39073.91	0.0616
2002	39057.8	944.2	-15271.3	1.4	-21.3	41947.8	-0.38967	0.93176	0.999702	-0.3631	0.02442	2002	39073.61	954.5	-15230.2	0.02443	-0.38967	1.40	-21.29	41947.8	39190.68	39085.27	0.2690
2003	39056.9	941.9	-15228.8	1.4	-21.3	41931.4	-0.38967	0.93176	0.999702	-0.3631	0.02442	2003	39058.34	954.1	-15224.3	0.02443	-0.38967	1.40	-21.29	41931.4	39081.61	39069.99	0.0297
2004	39056.0	939.6	-15186.3	1.4	-21.2	41915.1	-0.38766	0.93239	0.999702	-0.3614	0.02442	2004	39069.63	954.4	-15150.2	0.02443	-0.38766	1.40	-21.19	41915.1	39174.41	39081.29	0.2377
2005	39055.0	937.2	-15143.8	1.4	-21.2	41898.8	-0.38766	0.93239	0.999702	-0.3614	0.02442	2005	39054.44	954.0	-15144.3	0.02443	-0.38766	1.40	-21.19	41898.8	39064.78	39066.09	0.0034
2006	39050.4	923.8	-15122.2	1.4	-21.2	41886.3	-0.38766	0.93239	0.999702	-0.3614	0.02442	2006	39042.79	953.7	-15139.8	0.02443	-0.38766	1.40	-21.19	41886.3	39009.06	39054.44	0.1163
2007	39045.7	910.3	-15100.6	1.3	-21.1	41873.9	-0.38565	0.93302	0.999743	-0.3598	0.02268	2007	39059.17	885.9	-15067.2	0.02268	-0.38565	1.30	-21.09	41873.9	39155.88	39069.22	0.2213
2008	39041.0	896.9	-15079.0	1.3	-21.1	41861.5	-0.38565	0.93302	0.999743	-0.3598	0.02268	2008	39047.6	885.7	-15062.7	0.02268	-0.38565	1.30	-21.09	41861.5	39099.87	39057.65	0.0000
2009	39036.3	883.5	-15057.4	1.3	-21.1	41849	-0.38565	0.93302	0.999743	-0.3598	0.02268	2009	39035.94	885.4	-15058.2	0.02268	-0.38565	1.30	-21.09	41849.0	39043.87	39045.98	0.0054
2010	39031.7	870.0	-15035.9	1.3	-21.1	41836.6	-0.38565	0.93302	0.999743	-0.3598	0.02268	2010	39024.38	885.1	-15053.8	0.02268	-0.38565	1.30	-21.09	41836.6	38988.12	39034.41	0.1188
2011	39027.0	856.6	-15014.3	1.3	-21.0	41824.3	-0.38365	0.93365	0.999743	-0.3582	0.02268	2011	39039.09	885.5	-14981.2	0.02268	-0.38365	1.30	-21.09	41824.3	39135.32	39049.13	0.2202

Latitude = 2; Longitude = 121, Height=0,54 km

Nilai Parameter dari IGRF versi 4,0							Nilai Perhitungan Parameter dari MS. Office Excel 2007														$H_{perhitungan}$ (nT)	$H_{perhitungan}$ (nT)	Selisih (beda)
TAHUN	X (nT)	Y (nT)	Z (nT)	D (^{0})	I (^{0})	F (nT)	tan I	cos I	cos D	sin I	sin D	TAHUN	X (nT)	Y (nT)	Z (nT)	Y/X	Z/SQRT(X^2+Y^2)	D (^{0})	I (^{0})	F (nT)	IGRF ver.4,0	MS. Excel	$H_{perhit.}$
2000	38996.8	973.6	-15286.0	1.4	-21.4	41897.0	-0.39168	0.93112	0.999702	-0.3647	0.02442	2000	38999.71	952.6	-15279.9	0.02443	-0.39168	1.40	-21.39	41897.0	39027.03	39011.34	0.0402
2001	38994.7	970.5	-15244.1	1.4	-21.3	41879.7	-0.38967	0.93176	0.999702	-0.3631	0.02442	2001	39010.18	952.9	-15205.5	0.02443	-0.38967	1.40	-21.29	41879.7	39120.88	39021.82	0.2532
2002	38992.6	967.4	-15202.2	1.4	-21.3	41862.5	-0.38967	0.93176	0.999702	-0.3631	0.02442	2002	38994.16	952.5	-15199.3	0.02443	-0.38967	1.40	-21.29	41862.5	39013.35	39005.79	0.0194
2003	38990.5	964.3	-15160.2	1.4	-21.2	41845.2	-0.38766	0.93239	0.999702	-0.3614	0.02442	2003	39004.48	952.8	-15124.9	0.02443	-0.38766	1.40	-21.19	41845.2	39107.09	39016.11	0.2326
2004	38988.4	961.1	-15118.3	1.4	-21.2	41828.1	-0.38766	0.93239	0.999702	-0.3614	0.02442	2004	38988.54	952.4	-15118.8	0.02443	-0.38766	1.40	-21.19	41828.1	38999.00	39000.17	0.0030
2005	38986.4	958.0	-15076.4	1.4	-21.1	41810.9	-0.38565	0.93302	0.999702	-0.3598	0.02442	2005	38998.8	952.6	-15044.5	0.02443	-0.38565	1.40	-21.09	41810.9	39093.13	39010.44	0.2115
2006	38980.2	944.4	-15055.5	1.4	-21.1	41797.3	-0.38565	0.93302	0.999702	-0.3598	0.02442	2006	38986.12	952.3	-15039.6	0.02443	-0.38565	1.40	-21.09	41797.3	39038.94	38997.75	0.1055
2007	38974.1	930.7	-15034.6	1.4	-21.1	41783.8	-0.38565	0.93302	0.999702	-0.3598	0.02442	2007	38973.53	952.0	-15034.8	0.02443	-0.38565	1.40	-21.09	41783.8	38984.75	38985.15	0.0010
2008	38967.9	917.1	-15013.6	1.3	-21.1	41770.2	-0.38565	0.93302	0.999743	-0.3598	0.02268	2008	38962.44	883.7	-15029.9	0.02268	-0.38565	1.30	-21.09	41770.2	38930.29	38972.46	0.1083
2009	38961.8	903.5	-14992.7	1.3	-21.0	41756.6	-0.38365	0.93365	0.999743	-0.3582	0.02268	2009	38975.9	884.0	-14957	0.02268	-0.38365	1.30	-21.09	41756.6	39079.02	38985.92	0.2382
2010	38955.6	889.8	-14971.8	1.3	-21.0	41743.1	-0.38365	0.93365	0.999743	-0.3582	0.02268	2010	38963.3	883.8	-14952.1	0.02268	-0.38365	1.30	-21.09	41743.1	39024.54	38973.32	0.1313

2011	38949.5	876.2	-14950.9	1.3	-21.0	41729.6	-0.38365	0.93365	0.999743	-0.3582	0.02268	2011	38950.7	883.5	-14947.3	0.02268	-0.38365	1.30	-21.09	41729.6	38970.07	38960.72	0.0240

Latitude = 2; Longitude = 122, Height=0

Nilai Parameter dari IGRF versi 4,0							Nilai Perhitungan Parameter dari MS. Office Excel 2007														$H_{perhitungan}$ (nT)	$H_{perhitungan}$ (nT)	Selisih (beda)
TAHUN	X (nT)	Y (nT)	Z (nT)	D (^{0})	I (^{0})	F (nT)	tan I	cos I	cos D	sin I	sin D	TAHUN	X (nT)	Y (nT)	Z (nT)	Y/X	Z/SQRT(X^2+Y^2)	D (^{0})	I (^{0})	F (nT)	IGRF ver.4,0	MS. Excel	$H_{perhit.}$
2000	38939.3	1002.4	-15224.4	1.5	-21.3	41821.7	-0.38967	0.93176	0.999658	-0.3631	0.02616	2000	38954.43	1019.5	-15184.4	0.02617	-0.38967	1.50	-21.29	41821.7	39070.32	38967.77	0.2625
2001	38936.2	998.6	-15183.1	1.5	-21.3	41803.7	-0.38967	0.93176	0.999658	-0.3631	0.02616	2001	38937.67	1019.1	-15177.9	0.02617	-0.38967	1.50	-21.29	41803.7	38964.33	38951.00	0.0342
2002	38933.0	994.8	-15141.8	1.5	-21.2	41785.7	-0.38766	0.93239	0.999658	-0.3614	0.02616	2002	38947.3	1019.4	-15103.4	0.02617	-0.38766	1.50	-21.19	41785.7	39059.62	38960.64	0.2534
2003	38929.8	991.0	-15100.5	1.5	-21.2	41767.7	-0.38766	0.93239	0.999658	-0.3614	0.02616	2003	38930.52	1018.9	-15096.9	0.02617	-0.38766	1.50	-21.19	41767.7	38953.08	38943.85	0.0237
2004	38926.7	987.2	-15059.3	1.5	-21.1	41749.8	-0.38565	0.93302	0.999658	-0.3598	0.02616	2004	38940.09	1019.2	-15022.5	0.02617	-0.38565	1.50	-21.09	41749.8	39048.79	38953.43	0.2442
2005	38923.5	983.5	-15018.0	1.4	-21.1	41731.9	-0.38565	0.93302	0.999702	-0.3598	0.02442	2005	38925.12	950.8	-15016.1	0.02443	-0.38565	1.40	-21.09	41731.9	38941.70	38936.73	0.0128
2006	38916.0	969.6	-14997.7	1.4	-21.1	41717.2	-0.38565	0.93302	0.999702	-0.3598	0.02442	2006	38911.41	950.5	-15010.8	0.02443	-0.38565	1.40	-21.09	41717.2	38889.06	38923.01	0.0873
2007	38908.4	955.8	-14977.5	1.4	-21	41702.6	-0.38365	0.93365	0.999702	-0.3582	0.02442	2007	38923.9	950.8	-14937.6	0.02443	-0.38365	1.40	-21.09	41702.6	39039.40	38935.51	0.2661
2008	38900.9	942.0	-14957.3	1.4	-21	41688.0	-0.38365	0.93365	0.999702	-0.3582	0.02442	2008	38910.27	950.5	-14932.4	0.02443	-0.38365	1.40	-21.09	41688.0	38986.75	38921.88	0.0000
2009	38893.4	928.2	-14937.0	1.4	-21	41673.4	-0.38365	0.93365	0.999702	-0.3582	0.02442	2009	38896.64	950.1	-14927.2	0.02443	-0.38365	1.40	-21.09	41673.4	38933.84	38908.24	0.0657
2010	38885.8	914.4	-14916.8	1.3	-21	41658.8	-0.38365	0.93365	0.999743	-0.3582	0.02268	2010	38884.61	882.0	-14922	0.02268	-0.38365	1.30	-21.09	41658.8	38881.18	38894.61	0.0345
2011	38878.3	900.6	-14896.6	1.3	-21.0	41644.2	-0.38365	0.93365	0.999743	-0.3582	0.02268	2011	38870.98	881.7	-14916.7	0.02268	-0.38365	1.30	-21.09	41644.2	38828.53	38880.98	0.1351

Latitude = 3; Longitude = 118, Height=0 km

Nilai Parameter dari IGRF versi 4,0							Nilai Perhitungan Parameter dari MS. Office Excel 2007														$H_{perhitungan}$ (nT)	$H_{perhitungan}$ (nT)	Selisih (beda)
TAHUN	X (nT)	Y (nT)	Z (nT)	D (^{0})	I (^{0})	F (nT)	tan I	cos I	cos D	sin I	sin D	TAHUN	X (nT)	Y (nT)	Z (nT)	Y/X	Z/SQRT(X^2+Y^2)	D (^{0})	I (^{0})	F (nT)	IGRF ver.4,0	MS. Excel	$H_{perhit.}$
2000	38962.5	961.4	-17095.2	1.4	-23.7	42558.8	-0.43872	0.91575	0.999702	-0.4018	0.02442	2000	38961.47	951.7	-17098.2	0.02443	-0.43872	1.40	-23.69	42558.8	38966.15	38973.09	0.0178
2001	38965.0	962.4	-17051.5	1.4	-23.6	42543.6	-0.43664	0.91645	0.999702	-0.4002	0.02442	2001	38977.3	952.1	-17024.1	0.02443	-0.43664	1.40	-23.59	42543.6	39051.57	38988.93	0.1604
2002	38967.5	963.3	-17007.8	1.4	-23.6	42528.4	-0.43664	0.91645	0.999702	-0.4002	0.02442	2002	38963.37	951.8	-17018.1	0.02443	-0.43664	1.40	-23.59	42528.4	38951.48	38975.00	0.0604
2003	38970.0	964.3	-16964.2	1.4	-23.5	42513.3	-0.43457	0.91714	0.999702	-0.3986	0.02442	2003	38979.15	952.1	-16944	0.02443	-0.43457	1.40	-23.49	42513.3	39037.18	38990.77	0.1189
2004	38972.5	965.2	-16920.5	1.4	-23.5	42498.2	-0.43457	0.91714	0.999702	-0.3986	0.02442	2004	38965.3	951.8	-16938	0.02443	-0.43457	1.40	-23.49	42498.2	38936.62	38976.93	0.1035
2005	38975.1	966.2	-16876.8	1.4	-23.4	42483.1	-0.43249	0.91784	0.999702	-0.3970	0.02442	2005	38980.93	952.2	-16864	0.02443	-0.43249	1.40	-23.39	42483.1	39022.15	38992.55	0.0758
2006	38973.6	954.8	-16853.3	1.4	-23.4	42472.2	-0.43249	0.91784	0.999702	-0.3970	0.02442	2006	38970.92	951.9	-16859.7	0.02443	-0.43249	1.40	-23.39	42472.2	38967.81	38982.55	0.0378
2007	38972.2	943.5	-16829.9	1.4	-23.4	42461.4	-0.43249	0.91784	0.999702	-0.3970	0.02442	2007	38961.01	951.7	-16855.4	0.02443	-0.43249	1.40	-23.39	42461.4	38913.71	38972.64	0.1514
2008	38970.8	932.2	-16806.4	1.4	-23.3	42450.5	-0.43042	0.91853	0.999702	-0.3954	0.02442	2008	38980.34	952.2	-16783.1	0.02443	-0.43042	1.40	-23.29	42450.5	39046.18	38991.97	0.1388
2009	38969.3	920.8	-16783.0	1.4	-23.3	42439.6	-0.43042	0.91853	0.999702	-0.3954	0.02442	2009	38970.33	951.9	-16778.8	0.02443	-0.43042	1.40	-23.29	42439.6	38991.82	38981.96	0.0253
2010	38967.9	909.5	-16759.5	1.3	-23.3	42428.8	-0.43042	0.91853	0.999743	-0.3954	0.02268	2010	38962.02	883.7	-16774.5	0.02268	-0.43042	1.30	-23.29	42428.8	38937.22	38972.04	0.0894
2011	38966.5	898.1	-16736.0	1.3	-23.2	42418	-0.42836	0.91922	0.999743	-0.3938	0.02268	2011	38981.29	884.2	-16702.2	0.02268	-0.42836	1.30	-23.19	42418.0	39070.16	38991.31	0.2018

Latitude = 3; Longitude = 119, Height=0,32 km

Nilai Parameter dari IGRF versi 4,0							Nilai Perhitungan Parameter dari MS. Office Excel 2007														$H_{perhitungan}$ (nT)	$H_{perhitungan}$ (nT)	Selisih (beda)
TAHUN	X (nT)	Y (nT)	Z (nT)	D (^{0})	I (^{0})	F (nT)	tan I	cos I	cos D	sin I	sin D	TAHUN	X (nT)	Y (nT)	Z (nT)	Y/X	Z/SQRT(X^2+Y^2)	D (^{0})	I (^{0})	F (nT)	IGRF ver.4,0	MS. Excel	$H_{perhit.}$
2000	38903.9	984.9	-17002.5	1.5	-23.6	42468.4	-0.43664	0.91645	0.999658	-0.4002	0.02616	2000	38906.69	1018.3	-16994.1	0.02617	-0.43664	1.50	-23.59	42468.4	38939.35	38920.01	0.0497
2001	38905.1	984.7	-16959.1	1.4	-23.5	42452.2	-0.43457	0.91714	0.999702	-0.3986	0.02442	2001	38923.13	950.8	-16919.7	0.02443	-0.43457	1.40	-23.49	42452.2	39025.45	38934.74	0.2324
2002	38906.3	984.6	-16915.8	1.4	-23.5	42436.0	-0.43457	0.91714	0.999702	-0.3986	0.02442	2002	38908.27	950.4	-16913.2	0.02443	-0.43457	1.40	-23.49	42436.0	38925.81	38919.88	0.0152
2003	38907.5	984.4	-16872.5	1.4	-23.4	42419.8	-0.43249	0.91784	0.999702	-0.3970	0.02442	2003	38922.84	950.8	-16838.9	0.02443	-0.43249	1.40	-23.39	42419.8	39012.21	38934.45	0.1993
2004	38908.7	984.2	-16829.2	1.4	-23.4	42403.7	-0.43249	0.91784	0.999702	-0.3970	0.02442	2004	38908.07	950.4	-16832.5	0.02443	-0.43249	1.40	-23.39	42403.7	38912.09	38919.68	0.0195
2005	38909.9	984.1	-16785.8	1.4	-23.3	42387.6	-0.43042	0.91853	0.999702	-0.3954	0.02442	2005	38922.58	950.8	-16758.2	0.02443	-0.43042	1.40	-23.29	42387.6	38998.32	38934.19	0.1644
2006	38906.8	972.4	-16762.8	1.4	-23.3	42375.4	-0.43042	0.91853	0.999702	-0.3954	0.02442	2006	38911.38	950.5	-16753.4	0.02443	-0.43042	1.40	-23.29	42375.4	38944.88	38922.99	0.0562
2007	38903.7	960.8	-16739.9	1.4	-23.3	42363.2	-0.43042	0.91853	0.999702	-0.3954	0.02442	2007	38900.18	950.2	-16748.6	0.02443	-0.43042	1.40	-23.29	42363.2	38891.68	38911.78	0.0517
2008	38900.6	949.2	-16716.9	1.4	-23.2	42351.1	-0.42836	0.91922	0.999702	-0.3938	0.02442	2008	38918.21	950.7	-16675.9	0.02443	-0.42836	1.40	-23.19	42351.1	39025.57	38929.82	0.0000
2009	38897.5	937.5	-16693.9	1.4	-23.2	42338.9	-0.42836	0.91922	0.999702	-0.3938	0.02442	2009	38907	950.4	-16671.1	0.02443	-0.42836	1.40	-23.19	42338.9	38971.88	38918.60	0.1367
2010	38894.5	925.9	-16670.9	1.4	-23.2	42326.8	-0.42836	0.91922	0.999702	-0.3938	0.02442	2010	38895.88	950.1	-16666.3	0.02443	-0.42836	1.40	-23.19	42326.8	38918.19	38907.48	0.0275
2011	38891.4	914.2	-16647.9	1.3	-23.2	42314.6	-0.42836	0.91922	0.999743	-0.3938	0.02268	2011	38886.26	882.0	-16661.5	0.02268	-0.42836	1.30	-23.19	42314.6	38864.49	38896.27	0.0818

Latitude = 3; Longitude = 120, Height=0,24 km

Nilai Parameter dari IGRF versi 4,0							Nilai Perhitungan Parameter dari MS. Office Excel 2007														$H_{perhitungan}$ (nT)	$H_{perhitungan}$ (nT)	Selisih (beda)
TAHUN	X (nT)	Y (nT)	Z (nT)	D (^{0})	I (^{0})	F (nT)	tan I	cos I	cos D	sin I	sin D	TAHUN	X (nT)	Y (nT)	Z (nT)	Y/X	Z/SQRT(X^2+Y^2)	D (^{0})	I (^{0})	F (nT)	IGRF ver.4,0	MS. Excel	$H_{perhit.}$
2000	38849.6	1010.2	-16919.7	1.5	-23.5	42386.2	-0.43457	0.91714	0.999658	-0.3986	0.02616	2000	38860.9	1017.1	-16893.4	0.02617	-0.43457	1.50	-23.49	42386.2	38934.78	38874.21	0.1556
2001	38849.6	1009.1	-16876.8	1.5	-23.5	42369.1	-0.43457	0.91714	0.999658	-0.3986	0.02616	2001	38845.22	1016.7	-16886.6	0.02617	-0.43457	1.50	-23.49	42369.1	38836.06	38858.52	0.0578
2002	38849.6	1007.9	-16833.9	1.5	-23.4	42351.9	-0.43249	0.91784	0.999658	-0.3970	0.02616	2002	38858.83	1017.0	-16811.9	0.02617	-0.43249	1.50	-23.39	42351.9	38922.96	38872.13	0.1306
2003	38849.5	1006.8	-16791.0	1.5	-23.4	42334.8	-0.43249	0.91784	0.999658	-0.3970	0.02616	2003	38843.14	1016.6	-16805.1	0.02617	-0.43249	1.50	-23.39	42334.8	38823.76	38856.44	0.0842
2004	38849.5	1005.6	-16748.2	1.5	-23.3	42317.8	-0.43042	0.91853	0.999658	-0.3954	0.02616	2004	38856.77	1017.0	-16730.6	0.02617	-0.43042	1.50	-23.29	42317.8	38910.96	38870.08	0.1051
2005	38849.5	1004.5	-16705.3	1.5	-23.3	42300.8	-0.43042	0.91853	0.999658	-0.3954	0.02616	2005	38841.16	1016.6	-16723.9	0.02617	-0.43042	1.50	-23.29	42300.8	38811.30	38854.47	0.1112
2006	38844.8	992.5	-16682.8	1.5	-23.2	42287.4	-0.42836	0.91922	0.999658	-0.3938	0.02616	2006	38857.96	1017.0	-16650.8	0.02617	-0.42836	1.50	-23.19	42287.4	38945.97	38871.26	0.1918
2007	38840.2	980.6	-16660.3	1.4	-23.2	42274.0	-0.42836	0.91922	0.999702	-0.3938	0.02442	2007	38847.36	948.9	-16645.5	0.02443	-0.42836	1.40	-23.19	42274.0	38893.44	38858.95	0.0887
2008	38835.5	968.6	-16637.8	1.4	-23.2	42260.6	-0.42836	0.91922	0.999702	-0.3938	0.02442	2008	38835.04	948.6	-16640.2	0.02443	-0.42836	1.40	-23.19	42260.6	38840.91	38846.63	0.0147
2009	38830.9	956.7	-16615.4	1.4	-23.2	42247.2	-0.42836	0.91922	0.999702	-0.3938	0.02442	2009	38822.73	948.3	-16635	0.02443	-0.42836	1.40	-23.19	42247.2	38788.62	38834.31	0.1178
2010	38826.2	944.7	-16592.9	1.4	-23.1	42233.8	-0.42629	0.91990	0.999702	-0.3921	0.02442	2010	38839.36	948.7	-16561.9	0.02443	-0.42629	1.40	-23.09	42233.8	38923.55	38850.94	0.1865
2011	38821.6	932.8	-16570.4	1.4	-23.1	42220.4	-0.42629	0.91990	0.999702	-0.3921	0.02442	2011	38827.03	948.4	-16556.7	0.02443	-0.42629	1.40	-23.09	42220.4	38870.77	38838.62	0.0827

Latitude = 3; Longitude = 121, Height=0 km

Nilai Parameter dari IGRF versi 4,0							Nilai Perhitungan Parameter dari MS. Office Excel 2007														$H_{perhitungan}$ (nT)	$H_{perhitungan}$ (nT)	Selisih (beda)
TAHUN	X (nT)	Y (nT)	Z (nT)	D (^{0})	I (^{0})	F (nT)	tan I	cos I	cos D	sin I	sin D	TAHUN	X (nT)	Y (nT)	Z (nT)	Y/X	Z/SQRT(X^2+Y^2)	D (^{0})	I (^{0})	F (nT)	IGRF ver.4,0	MS. Excel	$H_{perhit.}$
2000	38795.5	1038.3	-16844.6	1.5	-23.5	42307.3	-0.43457	0.91714	0.999658	-0.3986	0.02616	2000	38788.56	1015.2	-16861.9	0.02617	-0.43457	1.50	-23.49	42307.3	38761.97	38801.84	0.1029
2001	38794.3	1036.2	-16802.2	1.5	-23.4	42289.3	-0.43249	0.91784	0.999658	-0.3970	0.02616	2001	38801.39	1015.5	-16787.1	0.02617	-0.43249	1.50	-23.39	42289.3	38849.66	38814.68	0.0900
2002	38793.1	1034.2	-16759.9	1.5	-23.4	42271.3	-0.43249	0.91784	0.999658	-0.3970	0.02616	2002	38784.87	1015.1	-16779.9	0.02617	-0.43249	1.50	-23.39	42271.3	38751.85	38798.16	0.1195
2003	38791.9	1032.2	-16717.5	1.5	-23.3	42253.4	-0.43042	0.91853	0.999658	-0.3954	0.02616	2003	38797.64	1015.4	-16705.1	0.02617	-0.43042	1.50	-23.29	42253.4	38839.64	38810.93	0.0739
2004	38790.7	1030.2	-16675.1	1.5	-23.3	42235.5	-0.43042	0.91853	0.999658	-0.3954	0.02616	2004	38781.21	1015.0	-16698.1	0.02617	-0.43042	1.50	-23.29	42235.5	38741.13	38794.49	0.1377
2005	38789.5	1028.2	-16632.8	1.5	-23.2	42217.7	-0.42836	0.91922	0.999658	-0.3938	0.02616	2005	38793.91	1015.3	-16623.4	0.02617	-0.42836	1.50	-23.19	42217.7	38829.24	38807.19	0.0568
2006	38783.4	1015.9	-16610.8	1.5	-23.2	42203.1	-0.42836	0.91922	0.999658	-0.3938	0.02616	2006	38780.49	1015.0	-16617.6	0.02617	-0.42836	1.50	-23.19	42203.1	38777.88	38793.77	0.0410
2007	38777.3	1003.7	-16588.9	1.5	-23.2	42188.6	-0.42836	0.91922	0.999658	-0.3938	0.02616	2007	38767.17	1014.6	-16611.9	0.02617	-0.42836	1.50	-23.19	42188.6	38726.76	38780.44	0.1386
2008	38771.2	991.5	-16567.0	1.5	-23.1	42174.1	-0.42629	0.91990	0.999658	-0.3921	0.02616	2008	38782.74	1015.0	-16538.5	0.02617	-0.42629	1.50	-23.09	42174.1	38862.80	38796.02	0.1718
2009	38765.0	979.2	-16545.1	1.4	-23.1	42159.5	-0.42629	0.91990	0.999702	-0.3921	0.02442	2009	38771.03	947.1	-16532.8	0.02443	-0.42629	1.40	-23.09	42159.5	38811.42	38782.59	0.0743
2010	38758.9	967.0	-16523.1	1.4	-23.1	42145.0	-0.42629	0.91990	0.999702	-0.3921	0.02442	2010	38757.69	946.7	-16527.1	0.02443	-0.42629	1.40	-23.09	42145.0	38759.82	38769.26	0.0244
2011	38752.8	954.8	-16501.2	1.4	-23.1	42130.5	-0.42629	0.91990	0.999702	-0.3921	0.02442	2011	38744.36	946.4	-16521.4	0.02443	-0.42629	1.40	-23.09	42130.5	38708.44	38755.92	0.1226

Latitude = 3; Longitude = 122, Height=0 km

Nilai Parameter dari IGRF versi 4,0							Nilai Perhitungan Parameter dari MS. Office Excel 2007														$H_{perhitungan}$ (nT)	$H_{perhitungan}$ (nT)	Selisih (beda)
TAHUN	X (nT)	Y (nT)	Z (nT)	D (^{0})	I (^{0})	F (nT)	tan I	cos I	cos D	sin I	sin D	TAHUN	X (nT)	Y (nT)	Z (nT)	Y/X	Z/SQRT(X^2+Y^2)	D (^{0})	I (^{0})	F (nT)	IGRF ver.4,0	MS. Excel	$H_{perhit.}$
2000	38733.2	1069.7	-16773.3	1.6	-23.4	42222.6	-0.43249	0.91784	0.999611	-0.3970	0.02791	2000	38738.36	1081.5	-16760.6	0.02792	-0.43249	1.60	-23.39	42222.6	38782.84	38753.46	0.0758
2001	38730.9	1066.9	-16731.5	1.6	-23.4	42203.8	-0.43249	0.91784	0.999611	-0.3970	0.02791	2001	38721.11	1081.0	-16753.1	0.02792	-0.43249	1.60	-23.39	42203.8	38686.19	38736.20	0.1293
2002	38728.6	1064.1	-16689.7	1.6	-23.3	42185.1	-0.43042	0.91853	0.999611	-0.3954	0.02791	2002	38733.1	1081.4	-16678.1	0.02792	-0.43042	1.60	-23.29	42185.1	38775.05	38748.19	0.0693
2003	38726.4	1061.4	-16647.9	1.6	-23.3	42166.5	-0.43042	0.91853	0.999611	-0.3954	0.02791	2003	38716.02	1080.9	-16670.8	0.02792	-0.43042	1.60	-23.29	42166.5	38677.94	38731.11	0.1375
2004	38724.1	1058.6	-16606.2	1.6	-23.2	42147.8	-0.42836	0.91922	0.999611	-0.3938	0.02791	2004	38727.85	1081.2	-16595.8	0.02792	-0.42836	1.60	-23.19	42147.8	38767.14	38742.94	0.0624
2005	38721.8	1055.9	-16564.4	1.6	-23.2	42129.2	-0.42836	0.91922	0.999611	-0.3938	0.02791	2005	38710.76	1080.7	-16588.5	0.02792	-0.42836	1.60	-23.19	42129.2	38669.56	38725.84	0.1455
2006	38714.3	1043.4	-16543.0	1.5	-23.1	42113.7	-0.42629	0.91990	0.999658	-0.3921	0.02616	2006	38727.2	1013.6	-16514.8	0.02617	-0.42629	1.50	-23.09	42113.7	38806.50	38740.46	0.1702
2007	38706.8	1030.9	-16521.7	1.5	-23.1	42098.1	-0.42629	0.91990	0.999658	-0.3921	0.02616	2007	38712.86	1013.2	-16508.7	0.02617	-0.42629	1.50	-23.09	42098.1	38756.53	38726.11	0.0785
2008	38699.3	1018.4	-16500.4	1.5	-23.1	42082.5	-0.42629	0.91990	0.999658	-0.3921	0.02616	2008	38698.51	1012.8	-16502.6	0.02617	-0.42629	1.50	-23.09	42082.5	38706.57	38711.76	0.0134
2009	38691.9	1005.9	-16479.0	1.5	-23.1	42067.0	-0.42629	0.91990	0.999658	-0.3921	0.02616	2009	38684.26	1012.5	-16496.5	0.02617	-0.42629	1.50	-23.09	42067.0	38656.37	38697.50	0.1064
2010	38684.4	993.4	-16457.7	1.5	-23.0	42051.4	-0.42423	0.92058	0.999658	-0.3905	0.02616	2010	38698.61	1012.8	-16422.9	0.02617	-0.42423	1.50	-22.99	42051.4	38793.86	38711.86	0.2114
2011	38676.9	980.9	-16436.4	1.5	-23.0	42035.9	-0.42423	0.92058	0.999658	-0.3905	0.02616	2011	38684.34	1012.5	-16416.9	0.02617	-0.42423	1.50	-22.99	42035.9	38743.65	38697.59	0.1189

UNIVERSITAS ISLAM NEGERI

Latitude = 4; Longitude = 118, Height=0 km

Nilai Parameter dari IGRF versi 4,0							Nilai Perhitungan Parameter dari MS. Office Excel 2007														$H_{perhitungan}$ (nT)	$H_{perhitungan}$ (nT)	Selisih (beda)
TAHUN	X (nT)	Y (nT)	Z (nT)	D (^{0})	I (^{0})	F (nT)	tan I	cos I	cos D	sin I	sin D	TAHUN	X (nT)	Y (nT)	Z (nT)	Y/X	Z/SQRT(X^2+Y^2)	D (^{0})	I (^{0})	F (nT)	IGRF ver.4,0	MS. Excel	$H_{perhit.}$
2000	38708.2	1009.3	-18658.3	1.5	-25.7	42982.2	-0.48099	0.90118	0.999658	-0.4335	0.02616	2000	38721.25	1013.4	-18630.8	0.02617	-0.48099	1.50	-25.69	42982.2	38791.66	38734.51	0.1473
2001	38711.5	1011.6	-18614.6	1.5	-25.7	42966.3	-0.48099	0.90118	0.999658	-0.4335	0.02616	2001	38706.93	1013.1	-18623.9	0.02617	-0.48099	1.50	-25.69	42966.3	38700.80	38720.18	0.0501
2002	38714.8	1013.9	-18570.8	1.5	-25.6	42950.5	-0.47884	0.90193	0.999658	-0.4319	0.02616	2002	38725.1	1013.5	-18549.5	0.02617	-0.47884	1.50	-25.59	42950.5	38782.79	38738.36	0.1146
2003	38718.2	1016.2	-18527.1	1.5	-25.6	42934.6	-0.47884	0.90193	0.999658	-0.4319	0.02616	2003	38710.76	1013.2	-18542.7	0.02617	-0.47884	1.50	-25.59	42934.6	38691.53	38724.02	0.0840
2004	38721.5	1018.5	-18483.3	1.5	-25.5	42918.8	-0.47670	0.90268	0.999658	-0.4303	0.02616	2004	38728.78	1013.6	-18468.3	0.02617	-0.47670	1.50	-25.49	42918.8	38773.56	38742.05	0.0813
2005	38724.9	1020.8	-18439.5	1.5	-25.5	42903.1	-0.47670	0.90268	0.999658	-0.4303	0.02616	2005	38714.62	1013.3	-18461.5	0.02617	-0.47670	1.50	-25.49	42903.1	38681.67	38727.87	0.1194
2006	38723.5	1011.1	-18415.4	1.5	-25.4	42891.2	-0.47456	0.90343	0.999658	-0.4287	0.02616	2006	38736	1013.8	-18388.8	0.02617	-0.47456	1.50	-25.39	42891.2	38805.25	38749.27	0.1443
2007	38722.0	1001.4	-18391.3	1.5	-25.4	42879.4	-0.47456	0.90343	0.999658	-0.4287	0.02616	2007	38725.35	1013.5	-18383.8	0.02617	-0.47456	1.50	-25.39	42879.4	38754.46	38738.61	0.0409
2008	38720.6	991.7	-18367.2	1.5	-25.4	42867.5	-0.47456	0.90343	0.999658	-0.4287	0.02616	2008	38714.6	1013.3	-18378.7	0.02617	-0.47456	1.50	-25.39	42867.5	38703.68	38727.86	0.0625
2009	38719.2	982.1	-18343.1	1.5	-25.3	42855.7	-0.47242	0.90418	0.999658	-0.4272	0.02616	2009	38735.92	1013.8	-18306	0.02617	-0.47242	1.50	-25.29	42855.7	38827.62	38749.19	0.2020
2010	38717.8	972.4	-18319.0	1.4	-25.3	42843.9	-0.47242	0.90418	0.999702	-0.4272	0.02442	2010	38726.97	946.0	-18301	0.02443	-0.47242	1.40	-25.29	42843.9	38776.61	38738.52	0.0982
2011	38716.4	962.7	-18294.8	1.4	-25.3	42832.1	-0.47242	0.90418	0.999702	-0.4272	0.02442	2011	38716.3	945.7	-18296	0.02443	-0.47242	1.40	-25.29	42832.1	38725.38	38727.85	0.0064

Latitude = 4; Longitude = 119, Height=0 km

Nilai Parameter dari IGRF versi 4,0							Nilai Perhitungan Parameter dari MS. Office Excel 2007														$H_{perhitungan}$ (nT)	$H_{perhitungan}$ (nT)	Selisih (beda)
TAHUN	X (nT)	Y (nT)	Z (nT)	D (^{0})	I (^{0})	F (nT)	tan I	cos I	cos D	sin I	sin D	TAHUN	X (nT)	Y (nT)	Z (nT)	Y/X	Z/SQRT(X^2+Y^2)	D (^{0})	I (^{0})	F (nT)	IGRF ver.4,0	MS. Excel	$H_{perhit.}$
2000	38662.5	1036.8	-18563.0	1.5	-25.6	42900.5	-0.47884	0.90193	0.999658	-0.4319	0.02616	2000	38680.02	1012.4	-18527.9	0.02617	-0.47884	1.50	-25.59	42900.5	38766.50	38693.26	0.1889
2001	38664.6	1037.9	-18519.5	1.5	-25.6	42883.5	-0.47884	0.90193	0.999658	-0.4319	0.02616	2001	38664.69	1012.0	-18520.6	0.02617	-0.47884	1.50	-25.59	42883.5	38675.66	38677.93	0.0059
2002	38666.6	1039.0	-18476.0	1.5	-25.5	42866.6	-0.47670	0.90268	0.999658	-0.4303	0.02616	2002	38681.68	1012.4	-18445.8	0.02617	-0.47670	1.50	-25.49	42866.6	38758.24	38694.93	0.1634
2003	38668.7	1040.1	-18432.4	1.5	-25.5	42849.8	-0.47670	0.90268	0.999658	-0.4303	0.02616	2003	38666.52	1012.0	-18438.6	0.02617	-0.47670	1.50	-25.49	42849.8	38666.78	38679.76	0.0336
2004	38670.7	1041.2	-18388.9	1.5	-25.4	42832.9	-0.47456	0.90343	0.999658	-0.4287	0.02616	2004	38683.35	1012.4	-18363.8	0.02617	-0.47456	1.50	-25.39	42832.9	38749.41	38696.60	0.1363
2005	38672.8	1042.3	-18345.4	1.5	-25.4	42816.2	-0.47456	0.90343	0.999658	-0.4287	0.02616	2005	38668.27	1012.1	-18356.7	0.02617	-0.47456	1.50	-25.39	42816.2	38657.74	38681.51	0.0615
2006	38669.7	1032.2	-18321.6	1.5	-25.3	42803.0	-0.47242	0.90418	0.999658	-0.4272	0.02616	2006	38688.29	1012.6	-18283.5	0.02617	-0.47242	1.50	-25.29	42803.0	38782.11	38701.54	0.2078
2007	38666.7	1022.1	-18297.9	1.5	-25.3	42789.8	-0.47242	0.90418	0.999658	-0.4272	0.02616	2007	38676.36	1012.3	-18277.9	0.02617	-0.47242	1.50	-25.29	42789.8	38731.95	38689.60	0.1093
2008	38663.6	1012.1	-18274.1	1.5	-25.3	42776.7	-0.47242	0.90418	0.999658	-0.4272	0.02616	2008	38664.52	1012.0	-18272.3	0.02617	-0.47242	1.50	-25.29	42776.7	38681.57	38677.76	0.0098
2009	38660.6	1002.0	-18250.3	1.5	-25.3	42763.5	-0.47242	0.90418	0.999658	-0.4272	0.02616	2009	38652.59	1011.6	-18266.7	0.02617	-0.47242	1.50	-25.29	42763.5	38631.19	38665.82	0.0897
2010	38657.5	991.9	-18226.6	1.5	-25.2	42750.4	-0.47029	0.90492	0.999658	-0.4256	0.02616	2010	38672.53	1012.2	-18193.6	0.02617	-0.47029	1.50	-25.19	42750.4	38755.92	38685.78	0.1810
2011	38654.5	981.9	-18202.8	1.5	-25.2	42737.3	-0.47029	0.90492	0.999658	-0.4256	0.02616	2011	38660.68	1011.9	-18188	0.02617	-0.47029	1.50	-25.19	42737.3	38705.32	38673.92	0.0811

Latitude = 4; Longitude = 120, Height=0 km

Nilai Parameter dari IGRF versi 4,0							Nilai Perhitungan Parameter dari MS. Office Excel 2007														$H_{perhitungan}$ (nT)	$H_{perhitungan}$ (nT)	Selisih (beda)
TAHUN	X (nT)	Y (nT)	Z (nT)	D (^{0})	I (^{0})	F (nT)	tan I	cos I	cos D	sin I	sin D	TAHUN	X (nT)	Y (nT)	Z (nT)	Y/X	Z/SQRT(X^2+Y^2)	D (^{0})	I (^{0})	F (nT)	IGRF ver.4,0	MS. Excel	$H_{perhit.}$
2000	38613.2	1065.6	-18474.4	1.6	-25.6	42818.4	-0.47884	0.90193	0.999611	-0.4319	0.02791	2000	38604.17	1077.8	-18492.5	0.02792	-0.47884	1.60	-25.59	42818.4	38581.47	38619.22	0.0978
2001	38614.0	1065.6	-18431.2	1.6	-25.5	42800.6	-0.47670	0.90268	0.999611	-0.4303	0.02791	2001	38620.3	1078.2	-18417.4	0.02792	-0.47670	1.60	-25.49	42800.6	38664.26	38635.35	0.0748
2002	38614.9	1065.6	-18388.0	1.6	-25.5	42782.7	-0.47670	0.90268	0.999611	-0.4303	0.02791	2002	38604.15	1077.8	-18409.7	0.02792	-0.47670	1.60	-25.49	42782.7	38573.64	38619.19	0.1181
2003	38615.7	1065.6	-18344.9	1.6	-25.4	42765.0	-0.47456	0.90343	0.999611	-0.4287	0.02791	2003	38620.21	1078.2	-18334.7	0.02792	-0.47456	1.60	-25.39	42765.0	38656.69	38635.26	0.0554
2004	38616.5	1065.7	-18301.7	1.6	-25.3	42747.2	-0.47242	0.90418	0.999611	-0.4272	0.02791	2004	38636.03	1078.7	-18259.7	0.02792	-0.47242	1.60	-25.29	42747.2	38739.99	38651.09	0.2295
2005	38617.4	1065.7	-18258.5	1.6	-25.3	42729.5	-0.47242	0.90418	0.999611	-0.4272	0.02791	2005	38620.03	1078.2	-18252.1	0.02792	-0.47242	1.60	-25.29	42729.5	38648.55	38635.08	0.0348
2006	38612.8	1055.2	-18235.2	1.6	-25.3	42715.1	-0.47242	0.90418	0.999611	-0.4272	0.02791	2006	38607.02	1077.8	-18246	0.02792	-0.47242	1.60	-25.29	42715.1	38599.23	38622.06	0.0592
2007	38608.2	1044.8	-18211.8	1.6	-25.2	42700.7	-0.47029	0.90492	0.999611	-0.4256	0.02791	2007	38625.75	1078.4	-18172.5	0.02792	-0.47029	1.60	-25.19	42700.7	38724.45	38640.80	0.2160
2008	38603.6	1034.3	-18188.4	1.5	-25.2	42686.3	-0.47029	0.90492	0.999658	-0.4256	0.02616	2008	38614.55	1010.6	-18166.3	0.02617	-0.47029	1.50	-25.19	42686.3	38674.70	38627.77	0.1213
2009	38599.0	1023.9	-18165.0	1.5	-25.2	42672	-0.47029	0.90492	0.999658	-0.4256	0.02616	2009	38601.61	1010.3	-18160.2	0.02617	-0.47029	1.50	-25.19	42672.0	38624.94	38614.83	0.0262
2010	38594.4	1013.4	-18141.7	1.5	-25.2	42657.6	-0.47029	0.90492	0.999658	-0.4256	0.02616	2010	38588.58	1010.0	-18154.1	0.02617	-0.47029	1.50	-25.19	42657.6	38575.40	38601.80	0.0684
2011	38589.8	1003.0	-18118.3	1.5	-25.1	42643.3	-0.46816	0.90566	0.999658	-0.4240	0.02616	2011	38607.24	1010.5	-18080.7	0.02617	-0.46816	1.50	-25.09	42643.3	38700.80	38620.46	0.2076

Latitude = 4; Longitude = 121, Height=0 km

UNIVERSITAS ISLAM NEGERI

Nilai Parameter dari IGRF versi 4,0							Nilai Perhitungan Parameter dari MS. Office Excel 2007														$H_{perhitungan}$ (nT)	$H_{perhitungan}$ (nT)	Selisih (beda)
TAHUN	X (nT)	Y (nT)	Z (nT)	D (^{0})	I (^{0})	F (nT)	tan I	cos I	cos D	sin I	sin D	TAHUN	X (nT)	Y (nT)	Z (nT)	Y/X	Z/SQRT(X^2+Y^2)	D (^{0})	I (^{0})	F (nT)	IGRF ver.4,0	MS. Excel	$H_{perhit.}$
2000	38560.4	1096.7	-18391.9	1.6	-25.5	42736.1	-0.47670	0.90268	0.999611	-0.4303	0.02791	2000	38562.1	1076.6	-18389.7	0.02792	-0.47670	1.60	-25.49	42736.1	38581.82	38577.13	0.0122
2001	38560.1	1095.8	-18349.2	1.6	-25.4	42717.4	-0.47456	0.90343	0.999611	-0.4287	0.02791	2001	38577.22	1077.0	-18314.3	0.02792	-0.47456	1.60	-25.39	42717.4	38665.75	38592.25	0.1901
2002	38559.8	1094.9	-18306.5	1.6	-25.4	42698.8	-0.47456	0.90343	0.999611	-0.4287	0.02791	2002	38560.42	1076.5	-18306.3	0.02792	-0.47456	1.60	-25.39	42698.8	38575.77	38575.45	0.0008
2003	38559.5	1094.0	-18263.8	1.6	-25.3	42680.2	-0.47242	0.90418	0.999611	-0.4272	0.02791	2003	38575.48	1077.0	-18231.1	0.02792	-0.47242	1.60	-25.29	42680.2	38659.76	38590.51	0.1791
2004	38559.2	1093.1	-18221.1	1.6	-25.3	42661.6	-0.47242	0.90418	0.999611	-0.4272	0.02791	2004	38558.66	1076.5	-18223.1	0.02792	-0.47242	1.60	-25.29	42661.6	38569.38	38573.69	0.0112
2005	38558.9	1092.1	-18178.4	1.6	-25.2	42643.1	-0.47029	0.90492	0.999611	-0.4256	0.02791	2005	38573.65	1076.9	-18147.9	0.02792	-0.47029	1.60	-25.19	42643.1	38653.44	38588.68	0.1675
2006	38552.8	1081.3	-18155.4	1.6	-25.2	42627.5	-0.47029	0.90492	0.999611	-0.4256	0.02791	2006	38559.54	1076.5	-18141.3	0.02792	-0.47029	1.60	-25.19	42627.5	38604.53	38574.56	0.0776
2007	38546.8	1070.5	-18132.5	1.6	-25.2	42612	-0.47029	0.90492	0.999611	-0.4256	0.02791	2007	38545.52	1076.1	-18134.7	0.02792	-0.47029	1.60	-25.19	42612.0	38555.84	38560.53	0.0122
2008	38540.7	1059.6	-18109.6	1.6	-25.2	42596.5	-0.47029	0.90492	0.999611	-0.4256	0.02791	2008	38531.5	1075.7	-18128.1	0.02792	-0.47029	1.60	-25.19	42596.5	38507.14	38546.51	0.1022
2009	38534.7	1048.8	-18086.7	1.6	-25.1	42581.1	-0.46816	0.90566	0.999611	-0.4240	0.02791	2009	38549.11	1076.2	-18054.3	0.02792	-0.46816	1.60	-25.09	42581.1	38633.30	38564.13	0.1791
2010	38528.6	1038.0	-18063.7	1.5	-25.1	42565.6	-0.46816	0.90566	0.999658	-0.4240	0.02616	2010	38536.89	1008.6	-18047.7	0.02617	-0.46816	1.50	-25.09	42565.6	38584.17	38550.09	0.0883
2011	38522.6	1027.1	-18040.8	1.5	-25.1	42550.1	-0.46816	0.90566	0.999658	-0.4240	0.02616	2011	38522.86	1008.2	-18041.2	0.02617	-0.46816	1.50	-25.09	42550.1	38535.26	38536.05	0.0021

Latitude = 4; Longitude = 122, Height=0 km

Nilai Parameter dari IGRF versi 4,0							Nilai Perhitungan Parameter dari MS. Office Excel 2007														$H_{perhitungan}$ (nT)	$H_{perhitungan}$ (nT)	Selisih (beda)
TAHUN	X (nT)	Y (nT)	Z (nT)	D (^{0})	I (^{0})	F (nT)	tan I	cos I	cos D	sin I	sin D	TAHUN	X (nT)	Y (nT)	Z (nT)	Y/X	Z/SQRT(X^2+Y^2)	D (^{0})	I (^{0})	F (nT)	IGRF ver.4,0	MS. Excel	$H_{perhit.}$
2000	38504.4	1131.3	-18315.2	1.7	-25.4	42653.4	-0.47456	0.90343	0.99956	-0.4287	0.02965	2000	38517.49	1142.6	-18286.9	0.02966	-0.47456	1.70	-25.39	42653.4	38594.10	38534.43	0.1546
2001	38503.0	1129.5	-18273.0	1.7	-25.4	42634	-0.47456	0.90343	0.99956	-0.4287	0.02965	2001	38499.97	1142.1	-18278.6	0.02966	-0.47456	1.70	-25.39	42634.0	38505.18	38516.91	0.0305
2002	38501.6	1127.8	-18230.8	1.7	-25.3	42614.6	-0.47242	0.90418	0.99956	-0.4272	0.02965	2002	38514.25	1142.5	-18203.1	0.02966	-0.47242	1.70	-25.29	42614.6	38589.91	38531.19	0.1522
2003	38500.2	1126.1	-18188.6	1.7	-25.3	42595.3	-0.47242	0.90418	0.99956	-0.4272	0.02965	2003	38496.81	1142.0	-18194.8	0.02966	-0.47242	1.70	-25.29	42595.3	38500.59	38513.74	0.0342
2004	38498.8	1124.3	-18146.4	1.7	-25.2	42576	-0.47029	0.90492	0.99956	-0.4256	0.02965	2004	38511.02	1142.4	-18119.4	0.02966	-0.47029	1.70	-25.19	42576.0	38585.39	38527.96	0.1489
2005	38497.5	1122.6	-18104.2	1.7	-25.2	42556.7	-0.47029	0.90492	0.99956	-0.4256	0.02965	2005	38493.56	1141.9	-18111.2	0.02966	-0.47029	1.70	-25.19	42556.7	38495.66	38510.49	0.0385
2006	38490.0	1111.4	-18081.7	1.7	-25.2	42540.2	-0.47029	0.90492	0.99956	-0.4256	0.02965	2006	38478.64	1141.4	-18104.2	0.02966	-0.47029	1.70	-25.19	42540.2	38447.82	38495.56	0.1242
2007	38482.6	1100.2	-18059.3	1.6	-25.1	42523.7	-0.46816	0.90566	0.999611	-0.4240	0.02791	2007	38497.14	1074.8	-18030	0.02792	-0.46816	1.60	-25.09	42523.7	38574.78	38512.14	0.1624
2008	38475.2	1089.0	-18036.9	1.6	-25.1	42507.1	-0.46816	0.90566	0.999611	-0.4240	0.02791	2008	38482.11	1074.4	-18022.9	0.02792	-0.46816	1.60	-25.09	42507.1	38526.93	38497.11	0.0774
2009	38467.8	1077.8	-18014.4	1.6	-25.1	42490.6	-0.46816	0.90566	0.999611	-0.4240	0.02791	2009	38467.18	1073.9	-18015.9	0.02792	-0.46816	1.60	-25.09	42490.6	38478.87	38482.16	0.0086
2010	38460.4	1066.6	-17992.0	1.6	-25.1	42474.1	-0.46816	0.90566	0.999611	-0.4240	0.02791	2010	38452.24	1073.5	-18008.9	0.02792	-0.46816	1.60	-25.09	42474.1	38431.02	38467.22	0.0942
2011	38453.0	1055.4	-17969.6	1.6	-25.0	42457.6	-0.46604	0.90640	0.999611	-0.4224	0.02791	2011	38468.63	1074.0	-17934.8	0.02792	-0.46604	1.60	-24.99	42457.6	38558.20	38483.62	0.1934

Latitude = 5; Longitude = 118, Height=0 km

Nilai Parameter dari IGRF versi 4,0							Nilai Perhitungan Parameter dari MS. Office Excel 2007														$H_{perhitungan}$ (nT)	$H_{perhitungan}$ (nT)	Selisih (beda)
TAHUN	X (nT)	Y (nT)	Z (nT)	D (^{0})	I (^{0})	F (nT)	tan I	cos I	cos D	sin I	sin D	TAHUN	X (nT)	Y (nT)	Z (nT)	Y/X	Z/SQRT(X^2+Y^2)	D (^{0})	I (^{0})	F (nT)	IGRF ver.4,0	MS. Excel	$H_{perhit.}$
2000	38430.2	1050.9	-20211.6	1.6	-27.7	43433.8	-0.52470	0.88551	0.999611	-0.4646	0.02791	2000	38445.98	1073.3	-20180.4	0.02792	-0.52470	1.60	-27.69	43433.8	38520.36	38460.96	0.1542
2001	38434.4	1054.5	-20167.8	1.6	-27.7	43417.2	-0.52470	0.88551	0.999611	-0.4646	0.02791	2001	38431.28	1072.9	-20172.7	0.02792	-0.52470	1.60	-27.69	43417.2	38436.88	38446.26	0.0244
2002	38438.5	1058.1	-20124.1	1.6	-27.6	43400.7	-0.52248	0.88632	0.999611	-0.4631	0.02791	2002	38451.78	1073.5	-20098	0.02792	-0.52248	1.60	-27.59	43400.7	38516.76	38466.76	0.1298
2003	38442.7	1061.8	-20080.3	1.6	-27.6	43384.1	-0.52248	0.88632	0.999611	-0.4631	0.02791	2003	38437.08	1073.1	-20090.3	0.02792	-0.52248	1.60	-27.59	43384.1	38432.93	38452.05	0.0498
2004	38446.8	1065.4	-20036.5	1.6	-27.5	43367.7	-0.52026	0.88712	0.999611	-0.4615	0.02791	2004	38457.51	1073.7	-20015.6	0.02792	-0.52026	1.60	-27.49	43367.7	38512.64	38472.49	0.1042
2005	38451.0	1069.0	-19992.8	1.6	-27.5	43351.2	-0.52026	0.88712	0.999611	-0.4615	0.02791	2005	38442.87	1073.3	-20008	0.02792	-0.52026	1.60	-27.49	43351.2	38428.64	38457.85	0.0760
2006	38449.6	1061.0	-19968.0	1.6	-27.4	43338.4	-0.51804	0.88793	0.999611	-0.4600	0.02791	2006	38466.34	1073.9	-19935	0.02792	-0.51804	1.60	-27.39	43338.4	38545.05	38481.33	0.1653
2007	38448.2	1052.9	-19943.2	1.6	-27.4	43325.5	-0.51804	0.88793	0.999611	-0.4600	0.02791	2007	38454.89	1073.6	-19929.1	0.02792	-0.51804	1.60	-27.39	43325.5	38497.17	38469.88	0.0709
2008	38446.8	1044.9	-19918.4	1.6	-27.4	43312.7	-0.51804	0.88793	0.999611	-0.4600	0.02791	2008	38443.53	1073.3	-19923.2	0.02792	-0.51804	1.60	-27.39	43312.7	38449.30	38458.51	0.0240
2009	38445.4	1036.9	-19893.7	1.5	-27.4	43299.9	-0.51804	0.88793	0.999658	-0.4600	0.02616	2009	38433.99	1005.9	-19917.3	0.02617	-0.51804	1.50	-27.39	43299.9	38401.62	38447.15	0.1186
2010	38444.0	1028.8	-19868.9	1.5	-27.3	43287.1	-0.51583	0.88873	0.999658	-0.4584	0.02616	2010	38457.29	1006.5	-19844.3	0.02617	-0.51583	1.50	-27.29	43287.1	38518.11	38470.46	0.1237
2011	38442.6	1020.8	-19844.1	1.5	-27.3	43274.3	-0.51583	0.88873	0.999658	-0.4584	0.02616	2011	38445.92	1006.2	-19838.4	0.02617	-0.51583	1.50	-27.29	43274.3	38470.04	38459.08	0.0285

Latitude = 5; Longitude = 119, Height=0 km

Nilai Parameter dari IGRF versi 4,0	Nilai Perhitungan Parameter dari MS. Office Excel 2007	$H_{perhitungan}$ (nT)	$H_{perhitungan}$ (nT)	Selisih (beda)

TAHUN	X (nT)	Y (nT)	Z (nT)	D (^{0})	I (^{0})	F (nT)	tan I	cos I	cos D	sin I	sin D	TAHUN	X (nT)	Y (nT)	Z (nT)	Y/X	Z/SQRT(X^2+Y^2)	D (^{0})	I (^{0})	F (nT)	IGRF ver.4,0	MS. Excel	$H_{perhit.}$
2000	38391.3	1082.3	-20111.6	1.6	-27.6	43353.7	-0.52248	0.88632	0.999611	-0.4631	0.02791	2000	38410.14	1072.3	-20076.2	0.02792	-0.52248	1.60	-27.59	43353.7	38492.84	38425.11	0.1759
2001	38394.2	1084.6	-20068.0	1.6	-27.6	43336.1	-0.52248	0.88632	0.999611	-0.4631	0.02791	2001	38394.55	1071.9	-20068.1	0.02792	-0.52248	1.60	-27.59	43336.1	38409.39	38409.51	0.0003
2002	38397.1	1087.0	-20024.4	1.6	-27.5	43318.5	-0.52026	0.88712	0.999611	-0.4615	0.02791	2002	38413.88	1072.5	-19992.9	0.02792	-0.52026	1.60	-27.49	43318.5	38489.38	38428.84	0.1573
2003	38399.9	1089.3	-19980.7	1.6	-27.5	43300.9	-0.52026	0.88712	0.999611	-0.4615	0.02791	2003	38398.27	1072.0	-19984.8	0.02792	-0.52026	1.60	-27.49	43300.9	38405.38	38413.23	0.0204
2004	38402.8	1091.6	-19937.1	1.6	-27.4	43283.4	-0.51804	0.88793	0.999611	-0.4600	0.02791	2004	38417.53	1072.6	-19909.7	0.02792	-0.51804	1.60	-27.39	43283.4	38485.40	38432.50	0.1375
2005	38405.7	1094.0	-19893.5	1.6	-27.4	43266	-0.51804	0.88793	0.999611	-0.4600	0.02791	2005	38402.08	1072.1	-19901.7	0.02792	-0.51804	1.60	-27.39	43266.0	38401.24	38417.05	0.0412
2006	38402.7	1085.5	-19869.0	1.6	-27.3	43251.8	-0.51583	0.88873	0.999611	-0.4584	0.02791	2006	38424.11	1072.7	-19828.1	0.02792	-0.51583	1.60	-27.29	43251.8	38518.31	38439.09	0.2057
2007	38399.7	1077.0	-19844.4	1.6	-27.3	43237.7	-0.51583	0.88873	0.999611	-0.4584	0.02791	2007	38411.59	1072.4	-19821.7	0.02792	-0.51583	1.60	-27.29	43237.7	38470.62	38426.55	0.1145
2008	38396.7	1068.5	-19819.8	1.6	-27.3	43223.5	-0.51583	0.88873	0.999611	-0.4584	0.02791	2008	38398.97	1072.0	-19815.2	0.02792	-0.51583	1.60	-27.29	43223.5	38422.93	38413.93	0.0234
2009	38393.7	1059.9	-19795.3	1.6	-27.3	43209.4	-0.51583	0.88873	0.999611	-0.4584	0.02791	2009	38386.45	1071.7	-19808.7	0.02792	-0.51583	1.60	-27.29	43209.4	38375.43	38401.40	0.0677
2010	38390.7	1051.4	-19770.7	1.6	-27.2	43195.3	-0.51363	0.88953	0.999611	-0.4569	0.02791	2010	38408.39	1072.3	-19735.2	0.02792	-0.51363	1.60	-27.19	43195.3	38492.41	38423.36	0.1794
2011	38387.7	1042.9	-19746.2	1.6	-27.2	43181.2	-0.51363	0.88953	0.999611	-0.4569	0.02791	2011	38395.85	1071.9	-19728.8	0.02792	-0.51363	1.60	-27.19	43181.2	38444.71	38410.82	0.0882

Latitude = 5; Longitude = 120, Height=0,41 km

Nilai Parameter dari IGRF versi 4,0							Nilai Perhitungan Parameter dari MS. Office Excel 2007														$H_{perhitungan}$ (nT)	$H_{perhitungan}$ (nT)	Selisih (beda)
TAHUN	X (nT)	Y (nT)	Z (nT)	D (^{0})	I (^{0})	F (nT)	tan I	cos I	cos D	sin I	sin D	TAHUN	X (nT)	Y (nT)	Z (nT)	Y/X	Z/SQRT(X^2+Y^2)	D (^{0})	I (^{0})	F (nT)	IGRF ver.4,0	MS. Excel	$H_{perhit.}$
2000	38340.5	1114.3	-20014.2	1.7	-27.6	43264.3	-0.52248	0.88632	0.99956	-0.4631	0.02965	2000	38329.01	1137.0	-20034.8	0.02966	-0.52248	1.70	-27.59	43264.3	38306.42	38345.87	0.1030
2001	38342.1	1115.5	-19970.8	1.7	-27.5	43245.8	-0.52026	0.88712	0.99956	-0.4615	0.02965	2001	38347.48	1137.5	-19959.4	0.02966	-0.52026	1.70	-27.49	43245.8	38386.35	38364.35	0.0573
2002	38343.8	1116.7	-19927.5	1.7	-27.5	43227.3	-0.52026	0.88712	0.99956	-0.4615	0.02965	2002	38331.08	1137.1	-19950.8	0.02966	-0.52026	1.70	-27.49	43227.3	38303.12	38347.94	0.1170
2003	38345.5	1117.9	-19884.2	1.7	-27.4	43208.9	-0.51804	0.88793	0.99956	-0.4600	0.02965	2003	38349.48	1137.6	-19875.4	0.02966	-0.51804	1.70	-27.39	43208.9	38383.28	38366.35	0.0441
2004	38347.1	1119.1	-19840.9	1.7	-27.3	43190.5	-0.51583	0.88873	0.99956	-0.4584	0.02965	2004	38367.73	1138.1	-19800	0.02966	-0.51583	1.70	-27.29	43190.5	38463.83	38384.61	0.2060
2005	38348.8	1120.3	-19797.5	1.7	-27.3	43172.1	-0.51583	0.88873	0.99956	-0.4584	0.02965	2005	38351.38	1137.7	-19791.6	0.02966	-0.51583	1.70	-27.29	43172.1	38379.70	38368.25	0.0298
2006	38344.3	1111.3	-19773.3	1.7	-27.3	43156.7	-0.51583	0.88873	0.99956	-0.4584	0.02965	2006	38337.7	1137.3	-19784.5	0.02966	-0.51583	1.70	-27.29	43156.7	38332.78	38354.57	0.0568
2007	38339.8	1102.3	-19749.0	1.6	-27.2	43141.4	-0.51363	0.88953	0.999611	-0.4569	0.02791	2007	38360.47	1071.0	-19710.6	0.02792	-0.51363	1.60	-27.19	43141.4	38450.16	38375.41	0.1944
2008	38335.3	1093.3	-19724.7	1.6	-27.2	43126.0	-0.51363	0.88953	0.999611	-0.4569	0.02791	2008	38346.77	1070.6	-19703.6	0.02792	-0.51363	1.60	-27.19	43126.0	38402.85	38361.71	0.1071
2009	38330.7	1084.3	-19700.4	1.6	-27.2	43110.7	-0.51363	0.88953	0.999611	-0.4569	0.02791	2009	38333.17	1070.2	-19696.6	0.02792	-0.51363	1.60	-27.19	43110.7	38355.54	38348.10	0.0194
2010	38326.2	1075.4	-19676.2	1.6	-27.2	43095.3	-0.51363	0.88953	0.999611	-0.4569	0.02791	2010	38319.47	1069.8	-19689.5	0.02792	-0.51363	1.60	-27.19	43095.3	38308.42	38334.41	0.0678
2011	38321.7	1066.4	-19651.9	1.6	-27.1	43080.0	-0.51142	0.89032	0.999611	-0.4553	0.02791	2011	38340.13	1070.4	-19615.7	0.02792	-0.51142	1.60	-27.09	43080.0	38425.90	38355.07	0.1843

Latitude = 5; Longitude = 121, Height=0 km

Nilai Parameter dari IGRF versi 4,0							Nilai Perhitungan Parameter dari MS. Office Excel 2007														$H_{perhitungan}$ (nT)	$H_{perhitungan}$ (nT)	Selisih (beda)
TAHUN	X (nT)	Y (nT)	Z (nT)	D (^{0})	I (^{0})	F (nT)	tan I	cos I	cos D	sin I	sin D	TAHUN	X (nT)	Y (nT)	Z (nT)	Y/X	Z/SQRT(X^2+Y^2)	D (^{0})	I (^{0})	F (nT)	IGRF ver.4,0	MS. Excel	$H_{perhit.}$
2000	38302.4	1149.3	-19930.8	1.7	-27.5	43192.9	-0.52026	0.88712	0.99956	-0.4615	0.02965	2000	38300.57	1136.2	-19934.9	0.02966	-0.52026	1.70	-27.49	43192.9	38309.47	38317.42	0.0208
2001	38302.9	1149.5	-19887.8	1.7	-27.4	43173.6	-0.51804	0.88793	0.99956	-0.4600	0.02965	2001	38318.15	1136.7	-19859.2	0.02966	-0.51804	1.70	-27.39	43173.6	38390.23	38335.00	0.1439
2002	38303.5	1149.7	-19844.8	1.7	-27.4	43154.3	-0.51804	0.88793	0.99956	-0.4600	0.02965	2002	38301.02	1136.2	-19850.3	0.02966	-0.51804	1.70	-27.39	43154.3	38307.23	38317.87	0.0278
2003	38304.0	1149.8	-19801.9	1.7	-27.3	43135.0	-0.51583	0.88873	0.99956	-0.4584	0.02965	2003	38318.43	1136.7	-19774.6	0.02966	-0.51583	1.70	-27.29	43135.0	38388.23	38335.28	0.1379
2004	38304.5	1150.0	-19758.9	1.7	-27.3	43115.8	-0.51583	0.88873	0.99956	-0.4584	0.02965	2004	38301.37	1136.2	-19765.8	0.02966	-0.51583	1.70	-27.29	43115.8	38304.87	38318.22	0.0349
2005	38305.1	1150.2	-19715.9	1.7	-27.2	43096.6	-0.51363	0.88953	0.99956	-0.4569	0.02965	2005	38318.71	1136.7	-19690.1	0.02966	-0.51363	1.70	-27.19	43096.6	38385.71	38335.56	0.1307
2006	38299.1	1140.8	-19692.0	1.7	-27.2	43080.1	-0.51363	0.88953	0.99956	-0.4569	0.02965	2006	38304.03	1136.3	-19682.6	0.02966	-0.51363	1.70	-27.19	43080.1	38339.18	38320.88	0.0477
2007	38293.2	1131.3	-19668.1	1.7	-27.2	43063.7	-0.51363	0.88953	0.99956	-0.4569	0.02965	2007	38289.45	1135.8	-19675.1	0.02966	-0.51363	1.70	-27.19	43063.7	38292.65	38306.30	0.0356
2008	38287.2	1121.8	-19644.1	1.7	-27.2	43047.2	-0.51363	0.88953	0.99956	-0.4569	0.02965	2008	38274.78	1135.4	-19667.6	0.02966	-0.51363	1.70	-27.19	43047.2	38245.92	38291.62	0.1195
2009	38281.3	1112.4	-19620.2	1.7	-27.1	43030.7	-0.51142	0.89032	0.99956	-0.4553	0.02965	2009	38294.33	1136.0	-19593.2	0.02966	-0.51142	1.70	-27.09	43030.7	38363.91	38311.18	0.1375
2010	38275.3	1102.9	-19596.3	1.7	-27.1	43014.3	-0.51142	0.89032	0.99956	-0.4553	0.02965	2010	38279.74	1135.5	-19585.8	0.02966	-0.51142	1.70	-27.09	43014.3	38317.18	38296.58	0.0538
2011	38269.4	1093.5	-19572.3	1.6	-27.1	42997.8	-0.51142	0.89032	0.999611	-0.4553	0.02791	2011	38266.98	1068.4	-19578.3	0.02792	-0.51142	1.60	-27.09	42997.8	38270.25	38281.89	0.0304

Latitude = 5; Longitude = 122, Height=0,41 km

Nilai Parameter dari IGRF versi 4,0	Nilai Perhitungan Parameter dari MS. Office Excel 2007	$H_{perhitungan}$ (nT)	$H_{perhitungan}$ (nT)	Selisih (beda)

TAHUN	X (nT)	Y (nT)	Z (nT)	D (^{0})	I (^{0})	F (nT)	tan I	cos I	cos D	sin I	sin D	TAHUN	X (nT)	Y (nT)	Z (nT)	Y/X	Z/SQRT(X^2+Y^2)	D (^{0})	I (^{0})	F (nT)	IGRF ver.4,0	MS. Excel	$H_{perhit.}$
2000	38252.7	1187.1	-19849.0	1.8	-27.4	43112.2	-0.51804	0.88793	0.999507	-0.4600	0.03139	2000	38261.61	1201.8	-19830.9	0.03141	-0.51804	1.80	-27.39	43112.2	38315.34	38280.48	0.0910
2001	38252.2	1186.4	-19806.5	1.8	-27.4	43092.2	-0.51804	0.88793	0.999507	-0.4600	0.03139	2001	38243.86	1201.3	-19821.7	0.03141	-0.51804	1.80	-27.39	43092.2	38233.30	38262.72	0.0770
2002	38251.7	1185.7	-19763.9	1.8	-27.3	43072.2	-0.51583	0.88873	0.999507	-0.4584	0.03139	2002	38260.6	1201.8	-19745.8	0.03141	-0.51583	1.80	-27.29	43072.2	38314.56	38279.47	0.0916
2003	38251.2	1185.0	-19721.4	1.8	-27.3	43052.2	-0.51583	0.88873	0.999507	-0.4584	0.03139	2003	38242.83	1201.2	-19736.6	0.03141	-0.51583	1.80	-27.29	43052.2	38232.17	38261.70	0.0772
2004	38250.7	1184.3	-19678.9	1.8	-27.2	43032.2	-0.51363	0.88953	0.999507	-0.4569	0.03139	2004	38259.41	1201.7	-19660.7	0.03141	-0.51363	1.80	-27.19	43032.2	38313.68	38278.28	0.0924
2005	38250.1	1183.6	-19636.4	1.8	-27.2	43012.3	-0.51363	0.88953	0.999507	-0.4569	0.03139	2005	38241.71	1201.2	-19651.6	0.03141	-0.51363	1.80	-27.19	43012.3	38230.93	38260.57	0.0775
2006	38242.8	1173.7	-19612.9	1.8	-27.1	42994.8	-0.51142	0.89032	0.999507	-0.4553	0.03139	2006	38260.35	1201.8	-19576.9	0.03141	-0.51142	1.80	-27.09	42994.8	38349.64	38279.22	0.1836
2007	38235.5	1163.8	-19589.3	1.7	-27.1	42977.3	-0.51142	0.89032	0.99956	-0.4553	0.02965	2007	38246.81	1134.6	-19568.9	0.02966	-0.51142	1.70	-27.09	42977.3	38303.49	38263.64	0.1041
2008	38228.2	1153.9	-19565.8	1.7	-27.1	42959.9	-0.51142	0.89032	0.99956	-0.4553	0.02965	2008	38231.33	1134.1	-19561	0.02966	-0.51142	1.70	-27.09	42959.9	38257.54	38248.14	0.0246
2009	38221.0	1144.0	-19542.2	1.7	-27.1	42942.4	-0.51142	0.89032	0.99956	-0.4553	0.02965	2009	38215.75	1133.6	-19553	0.02966	-0.51142	1.70	-27.09	42942.4	38211.40	38232.56	0.0554
2010	38213.6	1134.0	-19518.7	1.7	-27.0	42924.9	-0.50922	0.89111	0.99956	-0.4538	0.02965	2010	38234.2	1134.2	-19478.4	0.02966	-0.50922	1.70	-26.99	42924.9	38330.24	38251.02	0.2067
2011	38206.4	1124.1	-19495.2	1.7	-27.0	42907.5	-0.50922	0.89111	0.99956	-0.4538	0.02965	2011	38218.7	1133.7	-19470.5	0.02966	-0.50922	1.70	-26.99	42907.5	38284.09	38235.51	0.1269

Latitude = 6; Longitude = 118, Height=0 km

Nilai Parameter dari IGRF versi 4,0							Nilai Perhitungan Parameter dari MS. Office Excel 2007														$H_{perhitungan}$ (nT)	$H_{perhitungan}$ (nT)	Selisih (beda)
TAHUN	X (nT)	Y (nT)	Z (nT)	D (^{0})	I (^{0})	F (nT)	tan I	cos I	cos D	sin I	sin D	TAHUN	X (nT)	Y (nT)	Z (nT)	Y/X	Z/SQRT(X^2+Y^2)	D (^{0})	I (^{0})	F (nT)	IGRF ver.4,0	MS. Excel	$H_{perhit.}$
2000	38128.6	1086.1	-21753.8	1.6	-29.7	43911.2	-0.57004	0.86876	0.999611	-0.4952	0.02791	2000	38133.51	1064.6	-21746.2	0.02792	-0.57004	1.60	-29.68	43911.2	38161.77	38148.37	0.0351
2001	38133.5	1091.0	-21710.1	1.6	-29.6	43894.0	-0.56773	0.86962	0.999611	-0.4937	0.02791	2001	38156.42	1065.3	-21671.1	0.02792	-0.56773	1.60	-29.58	43894.0	38240.00	38171.29	0.1797
2002	38138.4	1095.9	-21666.4	1.6	-29.6	43876.8	-0.56773	0.86962	0.999611	-0.4937	0.02791	2002	38141.47	1064.8	-21662.6	0.02792	-0.56773	1.60	-29.58	43876.8	38163.03	38156.33	0.0176
2003	38143.3	1100.8	-21622.7	1.7	-29.5	43859.6	-0.56543	0.87048	0.99956	-0.4922	0.02965	2003	38162.3	1132.1	-21587.5	0.02966	-0.56543	1.70	-29.49	43859.6	38241.28	38179.09	0.1626
2004	38148.2	1105.7	-21579.0	1.7	-29.5	43842.5	-0.56543	0.87048	0.99956	-0.4922	0.02965	2004	38147.42	1131.6	-21579.1	0.02966	-0.56543	1.70	-29.49	43842.5	38163.99	38164.20	0.0006
2005	38153.1	1110.6	-21535.4	1.7	-29.4	43825.4	-0.56313	0.87134	0.99956	-0.4907	0.02965	2005	38170.1	1132.3	-21504.1	0.02966	-0.56313	1.70	-29.39	43825.4	38242.44	38186.89	0.1452
2006	38151.7	1104.2	-21509.9	1.7	-29.4	43811.5	-0.56313	0.87134	0.99956	-0.4907	0.02965	2006	38157.99	1131.9	-21497.3	0.02966	-0.56313	1.70	-29.39	43811.5	38197.15	38174.78	0.0586
2007	38150.4	1097.8	-21484.5	1.6	-29.4	43797.7	-0.56313	0.87134	0.999611	-0.4907	0.02791	2007	38147.89	1065.0	-21490.5	0.02792	-0.56313	1.60	-29.39	43797.7	38152.05	38162.75	0.0281
2008	38149.0	1091.4	-21459.0	1.6	-29.3	43783.9	-0.56083	0.87220	0.999611	-0.4892	0.02791	2008	38173.27	1065.7	-21417.2	0.02792	-0.56083	1.60	-29.29	43783.9	38262.73	38188.15	0.1949
2009	38147.7	1085.0	-21433.6	1.6	-29.3	43770.1	-0.56083	0.87220	0.999611	-0.4892	0.02791	2009	38161.24	1065.4	-21410.4	0.02792	-0.56083	1.60	-29.29	43770.1	38217.44	38176.11	0.1081
2010	38146.3	1078.6	-21408.1	1.6	-29.3	43756.3	-0.56083	0.87220	0.999611	-0.4892	0.02791	2010	38149.21	1065.1	-21403.7	0.02792	-0.56083	1.60	-29.29	43756.3	38171.97	38164.07	0.0207
2011	38144.9	1072.2	-21382.7	1.6	-29.3	43742.5	-0.56083	0.87220	0.999611	-0.4892	0.02791	2011	38137.18	1064.7	-21396.9	0.02792	-0.56083	1.60	-29.29	43742.5	38126.68	38152.04	0.0665

Latitude = 6; Longitude = 119, Height=0 km

Nilai Parameter dari IGRF versi 4,0							Nilai Perhitungan Parameter dari MS. Office Excel 2007														$H_{perhitungan}$ (nT)	$H_{perhitungan}$ (nT)	Selisih (beda)
TAHUN	X (nT)	Y (nT)	Z (nT)	D (^{0})	I (^{0})	F (nT)	tan I	cos I	cos D	sin I	sin D	TAHUN	X (nT)	Y (nT)	Z (nT)	Y/X	Z/SQRT(X^2+Y^2)	D (^{0})	I (^{0})	F (nT)	IGRF ver.4,0	MS. Excel	$H_{perhit.}$
2000	38096.6	1121.4	-21649.6	1.7	-29.6	43832.8	-0.56773	0.86962	0.99956	-0.4937	0.02965	2000	38101.31	1130.2	-21640.9	0.02966	-0.56773	1.70	-29.58	43832.8	38133.44	38118.07	0.0403
2001	38100.3	1125.0	-21606.0	1.7	-29.5	43814.5	-0.56543	0.87048	0.99956	-0.4922	0.02965	2001	38123.06	1130.9	-21565.3	0.02966	-0.56543	1.70	-29.49	43814.5	38211.74	38139.83	0.1882
2002	38103.9	1128.6	-21562.4	1.7	-29.5	43796.3	-0.56543	0.87048	0.99956	-0.4922	0.02965	2002	38107.22	1130.4	-21556.4	0.02966	-0.56543	1.70	-29.49	43796.3	38134.63	38123.99	0.0279
2003	38107.6	1132.2	-21518.7	1.7	-29.4	43778.1	-0.56313	0.87134	0.99956	-0.4907	0.02965	2003	38128.9	1131.1	-21480.9	0.02966	-0.56313	1.70	-29.39	43778.1	38212.78	38145.67	0.1756
2004	38111.2	1135.7	-21475.1	1.7	-29.4	43760.0	-0.56313	0.87134	0.99956	-0.4907	0.02965	2004	38113.14	1130.6	-21472	0.02966	-0.56313	1.70	-29.39	43760.0	38135.35	38129.90	0.0143
2005	38114.9	1139.3	-21431.5	1.7	-29.3	43741.9	-0.56083	0.87220	0.99956	-0.4892	0.02965	2005	38134.74	1131.2	-21396.6	0.02966	-0.56083	1.70	-29.29	43741.9	38213.69	38151.52	0.1627
2006	38112.0	1132.3	-21406.1	1.7	-29.3	43726.7	-0.56083	0.87220	0.99956	-0.4892	0.02965	2006	38121.49	1130.8	-21389.2	0.02966	-0.56083	1.70	-29.29	43726.7	38168.40	38138.26	0.0790
2007	38109.0	1125.4	-21380.8	1.7	-29.3	43711.6	-0.56083	0.87220	0.99956	-0.4892	0.02965	2007	38108.32	1130.5	-21381.8	0.02966	-0.56083	1.70	-29.29	43711.6	38123.29	38125.09	0.0047
2008	38106.1	1118.4	-21355.5	1.7	-29.3	43696.5	-0.56083	0.87220	0.99956	-0.4892	0.02965	2008	38095.16	1130.1	-21374.4	0.02966	-0.56083	1.70	-29.29	43696.5	38078.18	38111.92	0.0886
2009	38103.2	1111.4	-21330.1	1.7	-29.2	43681.3	-0.55854	0.87305	0.99956	-0.4876	0.02965	2009	38119.11	1130.8	-21300.5	0.02966	-0.55854	1.70	-29.19	43681.3	38188.89	38135.88	0.1388
2010	38100.2	1104.4	-21304.8	1.7	-29.2	43666.2	-0.55854	0.87305	0.99956	-0.4876	0.02965	2010	38105.93	1130.4	-21293.1	0.02966	-0.55854	1.70	-29.19	43666.2	38143.59	38122.69	0.0548
2011	38097.3	1097.4	-21279.4	1.7	-29.2	43651.1	-0.55854	0.87305	0.99956	-0.4876	0.02965	2011	38092.75	1130.0	-21285.8	0.02966	-0.55854	1.70	-29.19	43651.1	38098.11	38109.51	0.0299

Latitude = 6; Longitude = 120, Height=0 km

Nilai Parameter dari IGRF versi 4,0							Nilai Perhitungan Parameter dari MS. Office Excel 2007														$H_{perhitungan}$ (nT)	$H_{perhitungan}$ (nT)	Selisih (beda)
TAHUN	X (nT)	Y (nT)	Z (nT)	D (^{0})	I (^{0})	F (nT)	tan I	cos I	cos D	sin I	sin D	TAHUN	X (nT)	Y (nT)	Z (nT)	Y/X	Z/SQRT(X^2+Y^2)	D (^{0})	I (^{0})	F (nT)	IGRF ver.4,0	MS. Excel	$H_{perhit.}$

2000	38060.7	1157.7	-21551.8	1.7	-29.5	43754.3	-0.56543	0.87048	0.99956	-0.4922	0.02965	2000	38070.68	1129.3	-21535.7	0.02966	-0.56543	1.70	-29.49	43754.3	38115.89	38087.43	0.0747
2001	38063.2	1160.0	-21508.4	1.7	-29.5	43735.2	-0.56543	0.87048	0.99956	-0.4922	0.02965	2001	38054.06	1128.8	-21526.3	0.02966	-0.56543	1.70	-29.49	43735.2	38039.13	38070.80	0.0833
2002	38065.7	1162.4	-21465.0	1.7	-29.4	43716.0	-0.56313	0.87134	0.99956	-0.4907	0.02965	2002	38074.82	1129.5	-21450.4	0.02966	-0.56313	1.70	-29.39	43716.0	38117.42	38091.56	0.0678
2003	38068.2	1164.7	-21421.5	1.8	-29.4	43696.9	-0.56313	0.87134	0.999507	-0.4907	0.03139	2003	38056.15	1195.4	-21441.1	0.03141	-0.56313	1.80	-29.39	43696.9	38040.17	38074.92	0.0913
2004	38070.6	1167.1	-21378.1	1.8	-29.3	43677.9	-0.56083	0.87220	0.999507	-0.4892	0.03139	2004	38076.92	1196.0	-21365.3	0.03141	-0.56083	1.80	-29.29	43677.9	38118.48	38095.69	0.0598
2005	38073.1	1169.5	-21334.7	1.8	-29.3	43658.9	-0.56083	0.87220	0.999507	-0.4892	0.03139	2005	38060.35	1195.5	-21356	0.03141	-0.56083	1.80	-29.29	43658.9	38041.09	38079.12	0.1000
2006	38068.7	1161.9	-21309.5	1.7	-29.2	43642.5	-0.55854	0.87305	0.99956	-0.4876	0.02965	2006	38085.25	1129.8	-21281.6	0.02966	-0.55854	1.70	-29.19	43642.5	38152.00	38102.00	0.1311
2007	38064.3	1154.4	-21284.3	1.7	-29.2	43626.2	-0.55854	0.87305	0.99956	-0.4876	0.02965	2007	38071.02	1129.3	-21273.6	0.02966	-0.55854	1.70	-29.19	43626.2	38106.89	38087.77	0.0502
2008	38059.8	1146.8	-21259.1	1.7	-29.2	43609.8	-0.55854	0.87305	0.99956	-0.4876	0.02965	2008	38056.71	1128.9	-21265.6	0.02966	-0.55854	1.70	-29.19	43609.8	38061.77	38073.45	0.0307
2009	38055.4	1139.3	-21234.0	1.7	-29.1	43593.5	-0.55626	0.87390	0.99956	-0.4861	0.02965	2009	38079.5	1129.6	-21191.3	0.02966	-0.55626	1.70	-29.09	43593.5	38173.09	38096.25	0.2013
2010	38051.0	1131.7	-21208.8	1.7	-29.1	43577.2	-0.55626	0.87390	0.99956	-0.4861	0.02965	2010	38065.26	1129.2	-21183.3	0.02966	-0.55626	1.70	-29.09	43577.2	38127.79	38082.00	0.1201
2011	38046.6	1124.2	-21183.6	1.7	-29.1	43560.9	-0.55626	0.87390	0.99956	-0.4861	0.02965	2011	38051.02	1128.8	-21175.4	0.02966	-0.55626	1.70	-29.09	43560.9	38082.49	38067.76	0.0387

Latitude = 6; Longitude = 121, Height=0 km

Nilai Parameter dari IGRF versi 4,0													Nilai Perhitungan Parameter dari MS. Office Excel 2007									$H_{perhitungan}$ (nT)	$H_{perhitungan}$ (nT)	Selisih (beda)
TAHUN	X (nT)	Y (nT)	Z (nT)	D (^{0})	I (^{0})	F (nT)	tan I	cos I	cos D	sin I	sin D	TAHUN	X (nT)	Y (nT)	Z (nT)	Y/X	Z/SQRT(X^2+Y^2)	D (^{0})	I (^{0})	F (nT)	IGRF ver.4,0	MS. Excel	$H_{perhit.}$
2000	38021.1	1195.9	-21460.0	1.8	-29.4	43675.7	-0.56313	0.87134	0.999507	-0.4907	0.03139	2000	38037.69	1194.8	-21430.7	0.03141	-0.56313	1.80	-29.39	43675.7	38108.54	38056.45	0.1367
2001	38022.5	1197.1	-21416.9	1.8	-29.4	43655.8	-0.56313	0.87134	0.999507	-0.4907	0.03139	2001	38020.36	1194.2	-21420.9	0.03141	-0.56313	1.80	-29.39	43655.8	38032.00	38039.11	0.0187
2002	38023.8	1198.4	-21373.8	1.8	-29.3	43635.8	-0.56083	0.87220	0.999507	-0.4892	0.03139	2002	38040.21	1194.9	-21344.7	0.03141	-0.56083	1.80	-29.29	43635.8	38110.81	38058.98	0.1360
2003	38025.2	1199.7	-21330.6	1.8	-29.3	43615.9	-0.56083	0.87220	0.999507	-0.4892	0.03139	2003	38022.87	1194.3	-21335	0.03141	-0.56083	1.80	-29.29	43615.9	38033.78	38041.62	0.0206
2004	38026.6	1200.9	-21287.5	1.8	-29.2	43596.1	-0.55854	0.87305	0.999507	-0.4876	0.03139	2004	38042.73	1194.9	-21258.9	0.03141	-0.55854	1.80	-29.19	43596.1	38112.62	38061.49	0.1341
2005	38027.9	1202.2	-21244.4	1.8	-29.2	43576.3	-0.55854	0.87305	0.999507	-0.4876	0.03139	2005	38025.45	1194.4	-21249.3	0.03141	-0.55854	1.80	-29.19	43576.3	38035.45	38044.21	0.0230
2006	38022.1	1194.1	-21219.4	1.8	-29.2	43558.8	-0.55854	0.87305	0.999507	-0.4876	0.03139	2006	38010.18	1193.9	-21240.8	0.03141	-0.55854	1.80	-29.19	43558.8	37990.69	38028.93	0.1006
2007	38016.3	1186.0	-21194.5	1.8	-29.1	43541.3	-0.55626	0.87390	0.999507	-0.4861	0.03139	2007	38031.87	1194.6	-21165.9	0.03141	-0.55626	1.80	-29.09	43541.3	38102.08	38050.63	0.1350
2008	38010.4	1177.9	-21169.5	1.8	-29.1	43523.9	-0.55626	0.87390	0.999507	-0.4861	0.03139	2008	38016.67	1194.1	-21157.4	0.03141	-0.55626	1.80	-29.09	43523.9	38057.14	38035.42	0.0571
2009	38004.6	1169.8	-21144.6	1.8	-29.1	43506.5	-0.55626	0.87390	0.999507	-0.4861	0.03139	2009	38001.48	1193.6	-21149	0.03141	-0.55626	1.80	-29.09	43506.5	38012.38	38020.22	0.0206
2010	37998.8	1161.7	-21119.7	1.8	-29.1	43489.0	-0.55626	0.87390	0.999507	-0.4861	0.03139	2010	37986.19	1193.2	-21140.5	0.03141	-0.55626	1.80	-29.09	43489.0	37967.61	38004.92	0.0983
2011	37992.9	1153.6	-21094.7	1.7	-29.0	43471.6	-0.55397	0.87474	0.99956	-0.4846	0.02965	2011	38009.8	1127.5	-21065.7	0.02966	-0.55397	1.70	-28.99	43471.6	38078.89	38026.52	0.1375

Latitude = 6; Longitude = 122, Height=0 km

Nilai Parameter dari IGRF versi 4,0													Nilai Perhitungan Parameter dari MS. Office Excel 2007									$H_{perhitungan}$ (nT)	$H_{perhitungan}$ (nT)	Selisih (beda)
TAHUN	X (nT)	Y (nT)	Z (nT)	D (^{0})	I (^{0})	F (nT)	tan I	cos I	cos D	sin I	sin D	TAHUN	X (nT)	Y (nT)	Z (nT)	Y/X	Z/SQRT(X^2+Y^2)	D (^{0})	I (^{0})	F (nT)	IGRF ver.4,0	MS. Excel	$H_{perhit.}$
2000	37978.0	1237.0	-21373.7	1.9	-29.4	43597.0	-0.56313	0.87134	0.999451	-0.4907	0.03314	2000	37967.01	1258.9	-21392	0.03316	-0.56313	1.90	-29.39	43597.0	37955.29	37987.87	0.0859
2001	37978.4	1237.3	-21330.9	1.9	-29.3	43576.3	-0.56083	0.87220	0.999451	-0.4892	0.03314	2001	37986.21	1259.5	-21315.6	0.03316	-0.56083	1.90	-29.29	43576.3	38034.32	38007.08	0.0716
2002	37978.7	1237.7	-21288.2	1.9	-29.3	43555.7	-0.56083	0.87220	0.999451	-0.4892	0.03314	2002	37968.25	1258.9	-21305.5	0.03316	-0.56083	1.90	-29.29	43555.7	37958.18	37989.11	0.0815
2003	37979.0	1238.0	-21245.4	1.9	-29.2	43535.1	-0.55854	0.87305	0.999451	-0.4876	0.03314	2003	37987.36	1259.5	-21229.2	0.03316	-0.55854	1.90	-29.19	43535.1	38037.24	38008.24	0.0763
2004	37979.3	1238.3	-21202.7	1.9	-29.2	43514.5	-0.55854	0.87305	0.999451	-0.4876	0.03314	2004	37969.39	1258.9	-21219.2	0.03316	-0.55854	1.90	-29.19	43514.5	37960.79	37990.25	0.0776
2005	37979.6	1238.6	-21159.9	1.9	-29.1	43494.0	-0.55626	0.87390	0.999451	-0.4861	0.03314	2005	37988.42	1259.6	-21142.9	0.03316	-0.55626	1.90	-29.09	43494.0	38039.88	38009.29	0.0804
2006	37972.5	1230.0	-21135.3	1.9	-29.1	43475.5	-0.55626	0.87390	0.999451	-0.4861	0.03314	2006	37972.26	1259.0	-21133.9	0.03316	-0.55626	1.90	-29.09	43475.5	37995.66	37993.13	0.0067
2007	37965.3	1221.3	-21110.6	1.8	-29.1	43457.1	-0.55626	0.87390	0.999507	-0.4861	0.03139	2007	37958.33	1192.3	-21124.9	0.03141	-0.55626	1.80	-29.09	43457.1	37951.25	37977.05	0.0680
2008	37958.2	1212.7	-21086.0	1.8	-29	43438.6	-0.55397	0.87474	0.999507	-0.4846	0.03139	2008	37978.93	1192.9	-21049.7	0.03141	-0.55397	1.80	-28.99	43438.6	38063.18	37997.66	0.1721
2009	37951.0	1204.1	-21061.4	1.8	-29	43420.2	-0.55397	0.87474	0.999507	-0.4846	0.03139	2009	37962.84	1192.4	-21040.8	0.03141	-0.55397	1.80	-28.99	43420.2	38018.77	37981.56	0.0979
2010	37943.9	1195.4	-21036.7	1.8	-29	43401.7	-0.55397	0.87474	0.999507	-0.4846	0.03139	2010	37946.67	1191.9	-21031.8	0.03141	-0.55397	1.80	-28.99	43401.7	37974.19	37965.38	0.0232
2011	37936.7	1186.8	-21012.1	1.8	-29	43383.3	-0.55397	0.87474	0.999507	-0.4846	0.03139	2011	37930.58	1191.4	-21022.9	0.03141	-0.55397	1.80	-28.99	43383.3	37929.78	37949.28	0.0514

Latitude = 7; Longitude = 118, Height=0 km

Nilai Parameter dari IGRF versi 4,0													Nilai Perhitungan Parameter dari MS. Office Excel 2007									$H_{perhitungan}$ (nT)	$H_{perhitungan}$ (nT)	Selisih (beda)
TAHUN	X (nT)	Y (nT)	Z (nT)	D (^{0})	I (^{0})	F (nT)	tan I	cos I	cos D	sin I	sin D	TAHUN	X (nT)	Y (nT)	Z (nT)	Y/X	Z/SQRT(X^2+Y^2)	D (^{0})	I (^{0})	F (nT)	IGRF ver.4,0	MS. Excel	$H_{perhit.}$
2000	37803.1	1114.6	-23283.7	1.7	-31.6	44412.3	-0.61482	0.85187	0.99956	-0.5237	0.02965	2000	37817.02	1121.8	-23260.8	0.02966	-0.61482	1.70	-31.58	44412.3	37870.84	37833.66	0.0982

2001	37808.8	1120.8	-23240.1	1.7	-31.6	44394.4	-0.61482	0.85187	0.99956	-0.5237	0.02965	2001	37801.78	1121.4	-23251.5	0.02966	-0.61482	1.70	-31.58	44394.4	37799.92	37818.41	0.0489
2002	37814.4	1127.0	-23196.6	1.7	-31.5	44376.6	-0.61242	0.85279	0.99956	-0.5223	0.02965	2002	37827.09	1122.1	-23176.2	0.02966	-0.61242	1.70	-31.48	44376.6	37877.10	37843.73	0.0881
2003	37820.0	1133.2	-23153.1	1.7	-31.5	44358.8	-0.61242	0.85279	0.99956	-0.5223	0.02965	2003	37811.92	1121.7	-23166.9	0.02966	-0.61242	1.70	-31.48	44358.8	37806.07	37828.55	0.0595
2004	37825.6	1139.4	-23109.6	1.7	-31.4	44341.0	-0.61002	0.85370	0.99956	-0.5208	0.02965	2004	37837.07	1122.4	-23091.6	0.02966	-0.61002	1.70	-31.38	44341.0	37883.27	37853.71	0.0780
2005	37831.2	1145.6	-23066.1	1.7	-31.4	44323.3	-0.61002	0.85370	0.99956	-0.5208	0.02965	2005	37821.97	1122.0	-23082.4	0.02966	-0.61002	1.70	-31.38	44323.3	37811.96	37838.60	0.0705
2006	37829.9	1140.7	-23040.0	1.7	-31.3	44308.5	-0.60763	0.85460	0.99956	-0.5193	0.02965	2006	37849.51	1122.8	-23008.6	0.02966	-0.60763	1.70	-31.28	44308.5	37917.80	37866.16	0.1362
2007	37828.6	1135.9	-23013.8	1.7	-31.3	44293.7	-0.60763	0.85460	0.99956	-0.5193	0.02965	2007	37836.87	1122.4	-23000.9	0.02966	-0.60763	1.70	-31.28	44293.7	37874.68	37853.51	0.0559
2008	37827.3	1131.1	-22987.7	1.7	-31.3	44278.8	-0.60763	0.85460	0.99956	-0.5193	0.02965	2008	37824.14	1122.0	-22993.2	0.02966	-0.60763	1.70	-31.28	44278.8	37831.72	37840.78	0.0239
2009	37826.0	1126.3	-22961.6	1.7	-31.2	44264.0	-0.60524	0.85551	0.99956	-0.5178	0.02965	2009	37851.52	1122.8	-22919.5	0.02966	-0.60524	1.70	-31.18	44264.0	37937.74	37868.17	0.1834
2010	37824.7	1121.4	-22935.4	1.7	-31.2	44249.3	-0.60524	0.85551	0.99956	-0.5178	0.02965	2010	37838.95	1122.5	-22911.9	0.02966	-0.60524	1.70	-31.18	44249.3	37894.45	37855.60	0.1025
2011	37823.3	1116.6	-22909.3	1.7	-31.2	44234.5	-0.60524	0.85551	0.99956	-0.5178	0.02965	2011	37826.3	1122.1	-22904.2	0.02966	-0.60524	1.70	-31.18	44234.5	37851.33	37842.93	0.0222

Latitude = 7; Longitude = 119, Height=0 km

Nilai Parameter dari IGRF versi 4,0							Nilai Perhitungan Parameter dari MS. Office Excel 2007														$H_{perhitungan}$ (nT)	$H_{perhitungan}$ (nT)	Selisih (beda)
TAHUN	X (nT)	Y (nT)	Z (nT)	D (^{0})	I (^{0})	F (nT)	tan I	cos I	cos D	sin I	sin D	TAHUN	X (nT)	Y (nT)	Z (nT)	Y/X	Z/SQRT(X^2+Y^2)	D (^{0})	I (^{0})	F (nT)	IGRF ver.4,0	MS. Excel	$H_{perhit.}$
2000	37778.3	1154.1	-23175.9	1.7	-31.5	44335.7	-0.61242	0.85279	0.99956	-0.5223	0.02965	2000	37792.23	1121.1	-23154.8	0.02966	-0.61242	1.70	-31.48	44335.7	37843.30	37808.85	0.0910
2001	37782.6	1158.9	-23132.3	1.8	-31.5	44316.8	-0.61242	0.85279	0.999507	-0.5223	0.03139	2001	37774.11	1186.5	-23144.9	0.03141	-0.61242	1.80	-31.48	44316.8	37772.11	37792.74	0.0546
2002	37787.0	1163.7	-23088.8	1.8	-31.4	44297.9	-0.61002	0.85370	0.999507	-0.5208	0.03139	2002	37798.28	1187.3	-23069.1	0.03141	-0.61002	1.80	-31.38	44297.9	37849.17	37816.92	0.0852
2003	37791.4	1168.5	-23045.2	1.8	-31.4	44279.1	-0.61002	0.85370	0.999507	-0.5208	0.03139	2003	37782.24	1186.8	-23059.3	0.03141	-0.61002	1.80	-31.38	44279.1	37777.70	37800.87	0.0613
2004	37795.8	1173.3	-23001.7	1.8	-31.3	44260.4	-0.60763	0.85460	0.999507	-0.5193	0.03139	2004	37806.41	1187.5	-22983.6	0.03141	-0.60763	1.80	-31.28	44260.4	37854.76	37825.06	0.0785
2005	37800.2	1178.1	-22958.1	1.8	-31.3	44241.6	-0.60763	0.85460	0.999507	-0.5193	0.03139	2005	37790.35	1187.0	-22973.9	0.03141	-0.60763	1.80	-31.28	44241.6	37783.01	37808.99	0.0688
2006	37797.4	1172.6	-22932.0	1.8	-31.2	44225.5	-0.60524	0.85551	0.999507	-0.5178	0.03139	2006	37816.58	1187.8	-22899.6	0.03141	-0.60524	1.80	-31.18	44225.5	37888.83	37835.24	0.1415
2007	37794.5	1167.1	-22905.9	1.8	-31.2	44209.4	-0.60524	0.85551	0.999507	-0.5178	0.03139	2007	37802.82	1187.4	-22891.2	0.03141	-0.60524	1.80	-31.18	44209.4	37845.71	37821.46	0.0641
2008	37791.7	1161.6	-22879.7	1.8	-31.2	44193.2	-0.60524	0.85551	0.999507	-0.5178	0.03139	2008	37788.97	1187.0	-22882.8	0.03141	-0.60524	1.80	-31.18	44193.2	37802.42	37807.60	0.0137
2009	37788.8	1156.2	-22853.6	1.8	-31.2	44177.1	-0.60524	0.85551	0.999507	-0.5178	0.03139	2009	37775.2	1186.5	-22874.5	0.03141	-0.60524	1.80	-31.18	44177.1	37759.30	37793.83	0.0914
2010	37786.0	1150.7	-22827.4	1.7	-31.1	44161.0	-0.60286	0.85641	0.99956	-0.5163	0.02965	2010	37803.26	1121.4	-22800.2	0.02966	-0.60286	1.70	-31.08	44161.0	37864.97	37819.89	0.1191
2011	37783.1	1145.2	-22801.3	1.7	-31.1	44145.0	-0.60286	0.85641	0.99956	-0.5163	0.02965	2011	37789.56	1121.0	-22792	0.02966	-0.60286	1.70	-31.08	44145.0	37821.67	37806.18	0.0410

Latitude = 7; Longitude = 120, Height=0 km

Nilai Parameter dari IGRF versi 4,0							Nilai Perhitungan Parameter dari MS. Office Excel 2007														$H_{perhitungan}$ (nT)	$H_{perhitungan}$ (nT)	Selisih (beda)
TAHUN	X (nT)	Y (nT)	Z (nT)	D (^{0})	I (^{0})	F (nT)	tan I	cos I	cos D	sin I	sin D	TAHUN	X (nT)	Y (nT)	Z (nT)	Y/X	Z/SQRT(X^2+Y^2)	D (^{0})	I (^{0})	F (nT)	IGRF ver.4,0	MS. Excel	$H_{perhit.}$
2000	37749.3	1194.3	-23074.3	1.8	-31.4	44259	-0.61002	0.85370	0.999507	-0.5208	0.03139	2000	37765.08	1186.2	-23048.9	0.03141	-0.61002	1.80	-31.38	44259.0	37825.40	37783.71	0.1102
2001	37752.5	1197.8	-23030.9	1.8	-31.4	44239.2	-0.61002	0.85370	0.999507	-0.5208	0.03139	2001	37748.19	1185.7	-23038.6	0.03141	-0.61002	1.80	-31.38	44239.2	37754.25	37766.81	0.0332
2002	37755.8	1201.3	-22987.4	1.8	-31.3	44219.5	-0.60763	0.85460	0.999507	-0.5193	0.03139	2002	37771.47	1186.4	-22962.4	0.03141	-0.60763	1.80	-31.28	44219.5	37831.23	37790.10	0.1087
2003	37759.0	1204.8	-22944.0	1.8	-31.3	44199.8	-0.60763	0.85460	0.999507	-0.5193	0.03139	2003	37754.65	1185.9	-22952.2	0.03141	-0.60763	1.80	-31.28	44199.8	37759.80	37773.27	0.0357
2004	37762.3	1208.3	-22900.6	1.8	-31.2	44180.1	-0.60524	0.85551	0.999507	-0.5178	0.03139	2004	37777.76	1186.6	-22876.1	0.03141	-0.60524	1.80	-31.18	44180.1	37836.95	37796.40	0.1072
2005	37765.5	1211.8	-22857.1	1.8	-31.2	44160.5	-0.60524	0.85551	0.999507	-0.5178	0.03139	2005	37761	1186.1	-22865.9	0.03141	-0.60524	1.80	-31.18	44160.5	37765.08	37779.63	0.0385
2006	37761.2	1205.7	-22831.0	1.8	-31.1	44143.2	-0.60286	0.85641	0.999507	-0.5163	0.03139	2006	37786.01	1186.9	-22791	0.03141	-0.60286	1.80	-31.08	44143.2	37870.94	37804.64	0.1751
2007	37756.9	1199.6	-22805.0	1.8	-31.1	44125.8	-0.60286	0.85641	0.999507	-0.5163	0.03139	2007	37771.11	1186.4	-22782	0.03141	-0.60286	1.80	-31.08	44125.8	37827.81	37789.74	0.1006
2008	37752.6	1193.5	-22778.9	1.8	-31.1	44108.5	-0.60286	0.85641	0.999507	-0.5163	0.03139	2008	37756.3	1185.9	-22773.1	0.03141	-0.60286	1.80	-31.08	44108.5	37784.52	37774.92	0.0254
2009	37748.3	1187.4	-22752.8	1.8	-31.1	44091.2	-0.60286	0.85641	0.999507	-0.5163	0.03139	2009	37741.5	1185.5	-22764.2	0.03141	-0.60286	1.80	-31.08	44091.2	37741.22	37760.11	0.0500
2010	37744.0	1181.2	-22726.7	1.8	-31	44073.9	-0.60049	0.85731	0.999507	-0.5148	0.03139	2010	37766.31	1186.3	-22689.4	0.03141	-0.60049	1.80	-30.98	44073.9	37847.09	37784.93	0.1642
2011	37739.7	1175.1	-22700.7	1.8	-31.0	44056.6	-0.60049	0.85731	0.999507	-0.5148	0.03139	2011	37751.48	1185.8	-22680.5	0.03141	-0.60049	1.80	-30.98	44056.6	37803.79	37770.10	0.0891

Latitude = 7; Longitude = 121, Height=0 km

Nilai Parameter dari IGRF versi 4,0							Nilai Perhitungan Parameter dari MS. Office Excel 2007														$H_{perhitungan}$ (nT)	$H_{perhitungan}$ (nT)	Selisih (beda)
TAHUN	X (nT)	Y (nT)	Z (nT)	D (^{0})	I (^{0})	F (nT)	tan I	cos I	cos D	sin I	sin D	TAHUN	X (nT)	Y (nT)	Z (nT)	Y/X	Z/SQRT(X^2+Y^2)	D (^{0})	I (^{0})	F (nT)	IGRF ver.4,0	MS. Excel	$H_{perhit.}$
2000	37716.5	1236.3	-22978.6	1.9	-31.3	44182.3	-0.60763	0.85460	0.999451	-0.5193	0.03314	2000	37737.57	1251.2	-22943.1	0.03316	-0.60763	1.90	-31.28	44182.3	37816.75	37758.31	0.1545
2001	37718.6	1238.6	-22935.3	1.9	-31.3	44161.8	-0.60763	0.85460	0.999451	-0.5193	0.03314	2001	37720.06	1250.7	-22932.4	0.03316	-0.60763	1.90	-31.28	44161.8	37745.49	37740.79	0.0124

2002	37720.8	1241.0	-22892.1	1.9	-31.2	44141.2	-0.60524	0.85551	0.999451	-0.5178	0.03314	2002	37742.38	1251.4	-22855.9	0.03316	-0.60524	1.90	-31.18	44141.2	37822.91	37763.12	0.1581
2003	37722.9	1243.3	-22848.9	1.9	-31.2	44120.7	-0.60524	0.85551	0.999451	-0.5178	0.03314	2003	37724.85	1250.8	-22845.3	0.03316	-0.60524	1.90	-31.18	44120.7	37751.53	37745.58	0.0158
2004	37725.1	1245.7	-22805.7	1.9	-31.1	44100.3	-0.60286	0.85641	0.999451	-0.5163	0.03314	2004	37747.16	1251.6	-22768.9	0.03316	-0.60286	1.90	-31.08	44100.3	37828.97	37767.90	0.1614
2005	37727.2	1248.0	-22762.5	1.9	-31.1	44079.8	-0.60286	0.85641	0.999451	-0.5163	0.03314	2005	37729.61	1251.0	-22758.3	0.03316	-0.60286	1.90	-31.08	44079.8	37757.31	37750.35	0.0185
2006	37721.6	1241.2	-22736.5	1.9	-31.1	44061.4	-0.60286	0.85641	0.999451	-0.5163	0.03314	2006	37713.86	1250.5	-22748.8	0.03316	-0.60286	1.90	-31.08	44061.4	37714.19	37734.59	0.0541
2007	37715.9	1234.5	-22710.6	1.9	-31.0	44043.0	-0.60049	0.85731	0.999451	-0.5148	0.03314	2007	37737.7	1251.3	-22673.5	0.03316	-0.60049	1.90	-30.98	44043.0	37820.28	37758.44	0.1635
2008	37710.2	1227.7	-22684.7	1.9	-31.0	44024.5	-0.60049	0.85731	0.999451	-0.5148	0.03314	2008	37721.85	1250.7	-22663.9	0.03316	-0.60049	1.90	-30.98	44024.5	37777.15	37742.58	0.0000
2009	37704.5	1221.0	-22658.7	1.9	-31.0	44006.1	-0.60049	0.85731	0.999451	-0.5148	0.03314	2009	37706.08	1250.2	-22654.5	0.03316	-0.60049	1.90	-30.98	44006.1	37733.85	37726.81	0.0187
2010	37698.8	1214.2	-22632.8	1.8	-31.0	43987.7	-0.60049	0.85731	0.999507	-0.5148	0.03139	2010	37692.44	1183.9	-22645	0.03141	-0.60049	1.80	-30.98	43987.7	37690.72	37711.03	0.0539
2011	37693.2	1207.4	-22606.9	1.8	-30.9	43969.3	-0.59812	0.85821	0.999507	-0.5133	0.03139	2011	37716.08	1184.7	-22569.7	0.03141	-0.59812	1.80	-30.88	43969.3	37796.82	37734.69	0.1644

Latitude = 7; Longitude = 122, Height=0 km

Nilai Parameter dari IGRF versi 4,0							Nilai Perhitungan Parameter dari MS. Office Excel 2007														$H_{perhitungan}$(nT)	$H_{perhitungan}$(nT)	Selisih (beda)
TAHUN	X (nT)	Y (nT)	Z (nT)	D (^{0})	I (^{0})	F (nT)	tan I	cos I	cos D	sin I	sin D	TAHUN	X (nT)	Y (nT)	Z (nT)	Y/X	Z/SQRT(X^2+Y^2)	D (^{0})	I (^{0})	F (nT)	IGRF ver.4,0	MS. Excel	$H_{perhit.}$
2000	37680.1	1281.0	-22888.1	1.9	-31.3	44105.5	-0.60763	0.85460	0.999451	-0.5193	0.03314	2000	37671.98	1249.1	-22903.2	0.03316	-0.60763	1.90	1.90	44105.5	37667.81	37692.68	0.0660
2001	37681.2	1282.3	-22845.2	1.9	-31.2	44084.2	-0.60524	0.85551	0.999451	-0.5178	0.03314	2001	37693.64	1249.8	-22826.4	0.03316	-0.60524	1.90	-31.18	44084.2	37745.42	37714.35	0.0823
2002	37682.3	1283.6	-22802.3	2.0	-31.2	44063.0	-0.60524	0.85551	0.999391	-0.5178	0.03488	2002	37673.28	1314.9	-22815.4	0.03490	-0.60524	1.90	-31.18	44063.0	37674.54	37696.22	0.0575
2003	37683.4	1284.9	-22759.4	2.0	-31.1	44041.8	-0.60286	0.85641	0.999391	-0.5163	0.03488	2003	37694.85	1315.7	-22738.7	0.03490	-0.60286	1.90	-31.08	44041.8	37752.17	37717.80	0.0910
2004	37684.6	1286.2	-22716.5	2.0	-31.1	44020.7	-0.60286	0.85641	0.999391	-0.5163	0.03488	2004	37676.79	1315.0	-22727.8	0.03490	-0.60286	1.90	-31.08	44020.7	37681.01	37699.73	0.0497
2005	37685.7	1287.6	-22673.6	2.0	-31	43999.5	-0.60049	0.85731	0.999391	-0.5148	0.03488	2005	37698.19	1315.8	-22651.1	0.03490	-0.60049	1.90	-30.98	43999.5	37758.66	37721.15	0.0994
2006	37678.7	1280.2	-22647.9	1.9	-31.0	43980.1	-0.60049	0.85731	0.999451	-0.5148	0.03314	2006	37683.81	1249.5	-22641.1	0.03316	-0.60049	1.90	-30.98	43980.1	37715.86	37704.52	0.0301
2007	37671.7	1272.8	-22622.2	1.9	-31.0	43960.7	-0.60049	0.85731	0.999451	-0.5148	0.03314	2007	37667.18	1248.9	-22631.1	0.03316	-0.60049	1.90	-30.98	43960.7	37673.07	37687.88	0.0393
2008	37664.8	1265.4	-22596.4	1.9	-30.9	43941.3	-0.59812	0.85821	0.999451	-0.5133	0.03314	2008	37689.94	1249.7	-22555.4	0.03316	-0.59812	1.90	-30.88	43941.3	37779.27	37710.66	0.1816
2009	37657.8	1258.0	-22570.7	1.9	-30.9	43921.9	-0.59812	0.85821	0.999451	-0.5133	0.03314	2009	37673.3	1249.1	-22545.4	0.03316	-0.59812	1.90	-30.88	43921.9	37736.30	37694.01	0.1121
2010	37650.8	1250.7	-22545.0	1.9	-30.9	43902.5	-0.59812	0.85821	0.999451	-0.5133	0.03314	2010	37656.66	1248.6	-22535.4	0.03316	-0.59812	1.90	-30.88	43902.5	37693.33	37677.36	0.0424
2011	37643.8	1243.3	-22519.3	1.9	-30.9	43883.1	-0.59812	0.85821	0.999451	-0.5133	0.03314	2011	37640.02	1248.0	-22525.5	0.03316	-0.59812	1.90	-30.88	43883.1	37650.37	37660.71	0.0275

UNIVERSITAS ISLAM NEGERI
ALAUDDIN
MAKASSAR