

**GEDUNG BARU KONI PROVINSI SULAWESI SELATAN
DENGAN PENDEKATAN ARSITEKTUR HIJAU
DI MAKASSAR**



SKRIPSI

**Diajukan Untuk Memenuhi Syarat Dalam Rangka Menyelesaikan Studi
Pada Program Sarjana Arsitektur Jurusan Arsitektur Fakultas Sains dan
Teknologi Universitas Islam Negeri Alauddin Makassar**

Oleh:

Mahesha Tifany Chandra Gunawan

601.001.10.080

ALAUDDIN

MAKASSAR

PROGRAM SARJANA ARSITEKTUR

JURUSAN TEKNIK ARSITEKTUR

FAKULTAS SAINS DAN TEKNOLOGI

UNIVERSITAS ISLAM NEGERI ALAUDDIN

MAKASSAR

2017

HALAMAN PERNYATAAN

Dengan ini saya menyatakan (dan menjamin) bahwa penulisan acuan perancangan ini dilakukan secara mandiri dan disusun tanpa menggunakan bantuan yang tidak dibenarkan, sebagaimana lazimnya pada penyusunan sebuah acuan perancangan. Semua kutipan, tulisan atau pemikiran orang lain yang digunakan didalam penyusunan acuan perancangan, baik dari sumber yang dipublikasikan ataupun tidak termasuk dari buku, seperti artikel, jurnal, catatan kuliah, tugas mahasiswa lain dan lainnya, direferensikan menurut kaidah akademik yang baku dan berlaku.

Makassar, 13 November 2017

Penulis

MAHESHA TIFANY CHANDRA GUNAWAN

NIM. 601.001.10.080

UNIVERSITAS ISLAM NEGERI
ALAUDDIN
M A K A S S A R


HALAMAN PENGESAHAN

Judul Tugas Akhir : Gedung Baru KONI Provinsi Sulawesi Selatan
Dengan Pendekatan Arsitektur Hijau di Makassar
Nama Mahasiswa : Mahesha Tifany Chandra Gunawan
Nomor Stambuk : 601.001.10.080
Program Studi : S-1 Teknik Arsitektur
Tahun Akademik : 2017/2018

Menyetujui,

Pembimbing I

Pembimbing II



ST. AISYAH RAHMAN, S.T., M.T.

NIP. 19770125 200501 2 004



IRMA RAHAYU, S.T., M.T.

NIP. 19761006 200801 2 011

Mengetahui,

Ketua Jurusan Teknik arsitektur



ST. AISYAH RAHMAN, S.T., M.T.

NIP. 19770125 200501 2 004

Dekan Fakultas Sains dan Teknologi



Prof. Dr. H. ARIFUDDIN, M.Ag.

NIP. 19691205 19933 1 001

HALAMAN PERSETUJUAN

Skripsi yang berjudul "Gedung Baru KONI Provinsi Sulawesi Selatan Dengan Pendekatan Arsitektur Hijau di Makassar," yang disusun oleh Saudara Mahesha Tifany Chandra Gunawan, NIM : 601.001.10.080, Mahasiswa Jurusan Teknik Arsitektur pada Fakultas Sains dan Teknologi universitas Islam Negeri (UIN) Alauddin Makassar, telah diuji dan dipertahankan dalam Sidang Munaqasyah yang diselenggarakan hari Senin tanggal 13 November 2017 dinyatakan telah diterima sebagai salah satu syarat untuk memperoleh gelar Sarjana Arsitektur (S.Ars.) pada Jurusan Teknik Arsitektur dengan beberapa perbaikan.

Makassar, 13 November 2017

24 Shafar 1439 H

Dewan Penguji:

Ketua	: Dr. Wasilah, S.T., M.T.	(.....)
Sekretaris	: Burhanuddin, S.T., M.T.	(.....)
Munaqisy I	: Marwati, S.T., M.T.	(.....)
Munaqisy II	: Dr. Muh. Thahir Maloko, M.Hi.	(.....)
Pembimbing I	: St. Aisyah Rahman, S.T., M.T.	(.....)
Pembimbing II	: Irma Rahayu, S.T., M.T.	(.....)

Diketahui:

Dekan Fakultas Sains dan Teknologi

UIN Alauddin Makassar,



Prof. Dr. H. ARIFUDDIN, M.Ag.

Nip. 19691205 19933 1 001

KATA PENGANTAR

بِسْمِ اللَّهِ الرَّحْمَنِ الرَّحِيمِ

Assalamu'alaikum Warohmatullahi Wabarokatuh

Puji syukur kehadiran Allah SWT yang telah memberikan Rahmat, Hidayah dan Taufik-Nya kepada penulis, sehingga acuan yang berjudul “**Gedung Baru KONI Provinsi Sulawesi Selatan Dengan Pendekatan Arsitektur Hijau di Makassar**” in, dapat terselesaikan. Salawat selalu tercurah kepada junjungan Nabi Muhammad SAW, kepada keluarga dan para sahabatnya.

Penulis menyadari bahwa acuan ini bukanlah sesuatu yang mudah sebab tidak dipungkiri dalam penyusunannya terdapat banyak kekurangan, oleh karena itu dengan segenap kerendahan hati penulis memohon maaf dan mengharapkan saran dan kritikan yang sifatnya membangun untuk kesempurnaan acuan ini.

Proses penulisan acuan ini mulai dari pengumpulan data / studi literatur, pengolahan data, hingga sampai pada proses perancangan melibatkan banyak pihak yang memberikan kontribusi yang sangat banyak bagi penulis. Pada kesempatan ini penulis ingin mengucapkan terima kasih yang sebesar-besarnya kepada:

1. **Bapak Prof. Dr. Musafir Pababbari, M.Si.** selaku Rektor Universitas Islam Negeri (UIN) Alauddin Makassar.
2. **Bapak Prof. Dr. H. Arifuddin, M. Ag.** Selaku Dekan Fakultas Sains dan Teknologi Universitas Islam Negeri (UIN) Alauddin Makassar.
3. **Ibu St. Aisyah Rahman, S.T., M.T.** selaku Ketua Jurusan Teknik Arsitektur Fakultas Sains dan Teknologi Universitas Islam Negeri (UIN) Alauddin Makassar, dan juga selaku Dosen Pembimbing I yang telah meluangkan waktunya untuk membimbing dan memberikan banyak ilmu pengetahuan, masukan, dan motivasi.
4. **Ibu Irma Rahayu, S.T., M.T.** selaku Kepala Studio Akhir Arsitektur Periode XXI Tahun Akademik 2017, Dosen Pembimbing II, serta selaku Penasehat Akademik (PA) penulis yang kedua, yang juga telah

meluangkan waktunya untuk membimbing dan memberikan nasehat, ilmu pengetahuan, masukan, dan motivasi.

5. **Ibu Marwati, S.T., M.T.** selaku Dosen Penguji I yang telah meluangkan waktu untuk menguji kelayakan hasil tugas akhir ini, serta memberi masukan atas kekurangan yang ada pada acuan tugas akhir ini.
6. **Bapak Dr. Muh. Thahir Maloko, M.Hi.** selaku Dosen Penguji II yang telah meluangkan waktu untuk menguji kelayakan hasil tugas akhir ini, serta telah memberikan ilmu pengetahuan tentang Islam yang dapat dimasukkan ke dalam acuan perancangan ini.
7. **Ibu Alfiah, S.T., M.T.** selaku Dosen Pelaksana Studio Akhir Arsitektur Periode XXI Tahun Akademik 2017.
8. **Bapak Fahmiddyn AT., S.T., M.Arch. Ph.D.** selaku Ketua Jurusan Teknik Arsitektur Fakultas Sains dan Teknologi Universitas Islam Negeri (UIN) Alauddin Makassar pada tahun 2011 yang telah mengizinkan penulis untuk menjadi seorang mahasiswa Jurusan Teknik Arsitektur Fakultas Sains dan Teknologi Universitas Islam Negeri (UIN) Alauddin Makassar.
9. **Bapak dan Ibu** dosen serta para **Staf** Jurusan Teknik Arsitektur Fakultas Sains dan Teknologi Universitas Islam Negeri (UIN) Alauddin Makassar.
10. **Ibunda tercinta Ima Chandra Andriani, S.Psi.** dan **Ayahanda Sumardi Nyakman**, terima kasih yang tak terhingga atas kasih sayang, bimbingan, doa, serta segala yang telah engkau berikan kepada ananda.
11. **Kakek Alm. Kolonel (Purn) H. Ng. M. Fanani** serta **Nenek Hj. Ramni Balukiah**, terima kasih pula yang tak terhingga kasih sayang, bimbingan, doa, serta segala yang telah engkau berikan kepada ananda.
12. Untuk yang tercinta **Adinda Kinasih, S.T.** serta Ibunda **Helmawati**, yang selalu memberikan semangat, waktu, perhatian, motivasi, dan doanya.
13. Untuk **rekan-rekan Studio Akhir Arsitektur Periode XXI Tahun Akademik 2017 UIN Alauddin**, terima kasih telah memberikan banyak pelajaran dan pengalaman yang tak terlupakan.

14. Untuk seluruh **rekan-rekan sesama mahasiswa Jurusan Teknik Arsitektur UIN Alauddin Makassar** yang telah banyak memberikan bantuan dan dukungan.

15. Dan kepada semua pihak yang tidak bisa saya sebutkan satu-persatu.

Akhirnya penulis berharap bahwa apa yang disajikan dalam skripsi ini dapat bermanfaat bagi perkembangan ilmu pengetahuan, terutama dalam bidang arsitektur. Semoga semua ini dapat bernilai ibadah di sisi-Nya. Aamiin. Sekian dan terima kasih

Wassalamu'alaikum Warohmatullahi Wabarokatuh

Makassar, 13 November 2017

MAHESHA TIFANY CHANDRA GUNAWAN

NIM. 601.001.10.080



UNIVERSITAS ISLAM NEGERI
ALAUDDIN
M A K A S S A R

DAFTAR ISI

HALAMAN JUDUL.....	i
HALAMAN PERNYATAAN	ii
HALAMAN PENGESAHAN.....	iii
HALAMAN PERSETUJUAN	iv
KATA PENGANTAR	v
DAFTAR ISI.....	viii
DAFTAR GAMBAR	x
DAFTAR TABEL.....	xiii
BAB I PENDAHULUAN	1
A. Latar Belakang	1
B. Rumusan Masalah	10
C. Tujuan dan Sasaran	10
D. Lingkup dan Batasan.....	10
E. Metode Pembahasan dan Perancangan	11
F. Sistematika Pembahasan	13
BAB II TINJAUAN PUSTAKA.....	15
A. Pengertian Judul.....	15
B. Teori-Teori Terkait Judul dan Penekanan.....	16
C. Kajian Integrasi	18
D. Studi Preseden.....	20
E. Resume Hasil Studi Preseden	32
BAB III TINJAUAN KHUSUS.....	37
A. Pengolahan Tapak	37
B. Program Ruang	46
C. Filosofi Bentuk.....	65
D. Pendukung dan Kelengkapan Bangunan.....	67
E. Aplikasi Rancangan	73
BAB IV PENDEKATAN DESAIN.....	84
A. Pendekatan Desain Tapak	75
B. Pendekatan Desain Bentuk.....	80

C. Struktur dan Material	81
D. Utilitas Bangunan.....	82
BAB V TRANSFORMASI DESAIN	84
A. Transformasi Tapak	84
B. Transformasi Bentuk.....	87
C. Transformasi Tata Ruang.....	88
BAB VI PRODUK DESAIN	93
A. Site Plan	93
B. Main Gate.....	93
C. Sport Legends Info.....	94
D. Lapangan Panahan	94
E. Area Parkir	95
F. Akses Jalan Underpass, Dermaga, dan Stadion Barombong	95
G. Lapangan Atletik.....	96
H. Kanal KONI.....	96
I. Area Pantai.....	97
J. Arena Panjat Tebing.....	97
K. Pemecah Ombak alami.....	98
L. Gedung Baru KONI	98
M. Plaza KONI.....	99
N. Emergency Access	99
O. Vegetasi.....	100
P. Banner.....	101
DAFTAR PUSTAKA.....	102
DAFTAR WEBSITE	104
LAMPIRAN.....	105

DAFTAR GAMBAR

Gambar 1.1. Gedung KONI Provinsi Sulawesi Selatan.....	6
Gambar 1.2. Ruang pengurus KONI Sulawesi Selatan	7
Gambar 1.3. Ruang <i>fitness/gym</i> gedung KONI Sulawesi Selatan	7
Gambar 1.4. Ruang latihan atlet gedung KONI Sulawesi Selatan.....	8
Gambar 1.5. Metode perancangan	13
Gambar 2.1. POLLI-BRICK™	19
Gambar 2.2. Siklus daur ulang POLLI-BRICK™	19
Gambar 2.3. Fasad EcoARK.....	20
Gambar 2.4. Interior EcoARK	21
Gambar 2.5. Margareth Court Arena	22
Gambar 2.6. Lapangan bola basket Margareth Court Arena	22
Gambar 2.7. Profil lipit atap Margareth Court Arena	23
Gambar 2.8. Site plan Margareth Court Arena	24
Gambar 2.9. Lapangan tenis Margareth Court Arena	24
Gambar 2.10. Tangga pada bagian luar Sport Centre Jules Ladoumeque ..	25
Gambar 2.11. Sport Centre Jules Ladoumeque.....	26
Gambar 2.12. Tembok panjat <i>indoor</i> pada Sport Centre Jules Ladoumeque	26
Gambar 2.13. Site plan Sport Centre Jules Ladoumeque.....	27
Gambar 2.14. Lapangan tenis pada Sport Centre Ladoumeque.....	27
Gambar 2.15. Taekwondo-Won.....	28
Gambar 2.16. Arena pertandingan Taekwondo-Won	29
Gambar 2.17. São Luís Sports & Arts Gymnasium.....	29
Gambar 2.18. Interior São Luís Sports & Arts Gymnasium.....	30
Gambar 2.19. Fasad São Luís Sports & Arts Gymnasium.....	30
Gambar 2.20. Denah São Luís Sports & Arts Gymnasium.....	31
Gambar 3.1. Peta wilayah Kota Makassar	37
Gambar 3.2. Peta wilayah Kecamatan Tamalate	39
Gambar 3.3. Lokasi tapak berdasarkan wilayah Kelurahan Barombong....	40
Gambar 3.4. Tapak Gedung Baru KONI Provinsi Sulawesi Selatan.....	40

Gambar 3.5. Analisis tingkat kebisingan pada tapak	41
Gambar 3.6. Analisis orientasi matahari dan angin	41
Gambar 3.7. Analisis tapak terhadap bencana ombak	42
Gambar 3.8. Analisis vegetasi pada tapak	43
Gambar 3.9. <i>View</i> barisan kapal-kapal nelayan pada sebelah utara tapak..	43
Gambar 3.10. <i>View</i> laut lepas pada sebelah barat tapak	44
Gambar 3.11. Skema penanganan sampah pola pengumpulan individual tidak langsung	45
Gambar 3.12. Peta rencana sistem jaringan transportasi.....	46
Gambar 3.13. Fasilitas pendukung tapak	46
Gambar 3.14. Struktur organisasi KONI Provinsi Sulawesi Selatan masa bakti 2013-2017.....	47
Gambar 3.15. Diagram gelembung gedung baru KONI lantai 1	61
Gambar 3.16. Diagram gelembung gedung baru KONI lantai 2	61
Gambar 3.17. Diagram gelembung gedung baru KONI lantai 3	62
Gambar 3.18. Diagram gelembung gedung baru KONI lantai 4	62
Gambar 3.19. Area parkir.....	63
Gambar 3.20. Diagram gelembung arena panjat tebing.....	63
Gambar 3.21. Diagram gelembung lapangan atletik.....	64
Gambar 3.22. Diagram gelembung lapangan panahan	64
Gambar 3.23. Bunga teratai	65
Gambar 3.24. Simbol Olimpiade	66
Gambar 3.25. Pondasi tiang pancang.....	67
Gambar 3.26. Pondasi sarang laba-laba	68
Gambar 3.27. Panel dinding ringan.....	70
Gambar 3.28. Penggunaan POLLI-Brick™ pada bangunan EcoARK	70
Gambar 2.29. Lapangan tenis pada Sport Centre Jules Ladoumeque.....	73
Gambar 2.30. Fasad São Luís Sports & Arts Gymnasium.....	74
Gambar 4.1. Pendekatan desain aksesibilitas pada tapak	75
Gambar 4.2. Pola tata massa spiral	76
Gambar 4.3. Pola tata massa linear	77

Gambar 4.4. Pendekatan desain tapak untuk antisipasi bencana	77
Gambar 4.5. Pendekatan desain tapak untuk topografi tapak	78
Gambar 4.6. Pendekatan desain tapak untuk <i>view</i> tapak	79
Gambar 4.7. Pendekatan desain tapak untuk vegetasi	79
Gambar 4.8. Pendekatan desain bentuk	80
Gambar 5.1. Transformasi awal tapak	84
Gambar 5.2. Transformasi akhir tapak.....	85
Gambar 5.3. Transformasi awal bentuk Gedung Baru KONI.....	87
Gambar 5.4. Transformasi akhir bentuk Gedung Baru KONI.....	88
Gambar 5.5. Denah pada transformasi awal bentuk Gedung Baru KONI.....	89
Gambar 5.6. Denah pada transformasi akhir bentuk Gedung Baru KONI.....	89
Gambar 6.1. Site plan.....	93
Gambar 6.2. Main gate.....	93
Gambar 6.3. Sport legends info.....	94
Gambar 6.4. Lapangan Panahan.....	94
Gambar 6.5. Area parkir.....	95
Gambar 6.6. Akses jalan underpass, dermaga, dan stadion barombong	95
Gambar 6.7. Lapangan Atletik.....	96
Gambar 6.8. Kanal KONI	96
Gambar 6.9. Area pantai	97
Gambar 6.10. Arena panjat tebing	97
Gambar 6.11. Pemecah ombak alami.....	98
Gambar 6.12. Gedung baru KONI	98
Gambar 6.13. Plaza KONI	99
Gambar 6.14. Emergency access	99
Gambar 6.15. Vegetasi.....	100
Gambar 6.16. Banner	101

DAFTAR TABEL

Tabel 2.1. Daftar induk cabang olahraga KONI yang akan diwadahi	17
Tabel 2.2. Resume studi preseden	32
Tabel 3.1. Pengguna, kebutuhan dan besaran ruang, dan zoning	48
Tabel 4.1. Pendekatan struktur dan material	81
Tabel 5.1. Luas ruang dalam Gedung Baru KONI	90
Tabel 5.2. Luas area luar Gedung Baru KONI	92



UNIVERSITAS ISLAM NEGERI
ALAUDDIN
M A K A S S A R

BAB I PENDAHULUAN

A. Latar Belakang

Dalam dunia olahraga, terdapat sebuah pepatah jika dalam tubuh yang sehat, maka akan terdapat jiwa yang kuat. Dalam syariah Islam, kaum muslimin juga diwajibkan untuk menjaga jiwa. Hal ini telah diungkapkan oleh *al-Syatibi* dalam bukunya *al-Muwafaqat Fi Usul Syariah*. Dalam pembahasan mengenai *Maqashid al-Syari'ah*, *al-Syatibi* kemudian membaginya menjadi tiga bagian penting, yaitu *dhauriyyat* (primer), *hajiyyat* (sekunder), dan *tahsinat* (tersier).

Sumber: Al-muwafaqat Fi Usul Syari'ah, juz II hal. 17-19

Maqashid atau *maslahat dhauriyyat* adalah sesuatu yang mesti adanya demi terwujudnya kemaslahatan agama dan dunia. Apabila hal ini tidak ada, maka kehidupan dunia tidak akan berjalan dengan baik bahkan menimbulkan kerusakan dan kekacauan. Yang termasuk *maslahat* atau *mawashid dhauriyyat* ini ada lima, yaitu agama (*al-Din*), jiwa (*al-Nafs*), keturunan (*an-Nasl*), harta (*al-Mal*), dan akal (*al-Aql*).

Sumber: Al-muwafaqat Fi Usul Syari'ah, juz II hal. 17-19

Jiwa (*al-Nafs*) termasuk dalam salah satu *maslahat* atau *mawashid dhauriyyat* yang harus dijaga. Salah satu cara agar dapat mewujudkan jiwa yang kuat bagi setiap manusia, terutama kaum muslimin adalah dengan mengkonsumsi makanan dan minuman yang sesuai dengan syariat Islam, dan dengan berolahraga. Dengan berolahraga, makanan dan minuman yang dikonsumsi oleh para kaum muslimin dapat diolah oleh tubuh agar membuat tubuh kaum muslimin lebih kuat. Dengan tubuh yang kuat, maka para kaum muslimin juga diharapkan dapat lebih giat melaksanakan ibadah dalam Islam.

Sumber: Al-muwafaqat Fi Usul Syari'ah, juz II hal. 17-19

Dalam ajaran Islam, kaum muslimin juga harus selalu siap dan memiliki kekuatan untuk menghadapi segala rintangan yang berada didepan para kaum muslimin. Hal tersebut telah disebutkan dalam kitab suci al-Qur'an dalam QS. Al-Anfal/8: 60 sebagai berikut:

وَأَعِدُّوا لَهُمْ مَا اسْتَطَعْتُمْ مِنْ قُوَّةٍ مِنْ رِبَاطِ الْخَيْلِ تُرْهِبُونَ بِهِ عَدُوَّ اللَّهِ وَعَدُوَّكُمْ وَآخَرِينَ مِنْ دُونِهِمْ لَا تَعْلَمُونَهُمُ اللَّهُ يَعْلَمُهُمْ وَمَا تُنْفِقُوا مِنْ شَيْءٍ فِي سَبِيلِ اللَّهِ يُوَفَّ إِلَيْكُمْ وَأَنْتُمْ لَا تُظْلَمُونَ

﴿٦٠﴾

Terjemahnya:

“Dan siapkanlah untuk (menghadapi) mereka apa yang kamu mampu dari kekuatan dan dari kuda-kuda yang ditambat. (Dengan persiapan itu) kamu menggentarkan musuh-musuh Allah, musuh kamu dan orang-orang selain mereka yang kamu tidak mengetahui siapa mereka; Allah mengetahui mereka. Apa saja yang kamu nafkahkan pada jalan Allah niscaya akan dibalas dengan sempurna kepada kamu dan kamu tidak akan dianiaya.” (Kementerian Agama, RI; 2012)

Perintah mempersiapkan kekuatan ditafsirkan oleh Nabi Muhammad SAW dengan panah dan keterampilan memanah (HR. Muslim melalui ‘Uqbah Ibnu ‘Amir). Beberapa ulama yang memahami kata tersebut dalam arti yang berbeda, berpendapat yang dimaksud adalah benteng pertahanan. Ada juga yang berpendapat bahwa yang dimaksud adalah segala macam sarana dan prasarana serta pengetahuan yang diperlukan untuk mempertahankan nilai-nilai Ilahi. Itu semua harus disesuaikan dengan perkembangan ilmu dan kemajuan zaman. Pendapat inilah yang paling tepat. Jika dihubungkan dengan zaman saat ini, salah satu cara yang tepat untuk mempersiapkan kekuatan para kaum muslimin adalah dengan berolahraga.

Kata (رِبَاطِ الْخَيْلِ) *Ribaath al-khail* adalah kuda-kuda yang diikat/ditambat di daerah pertahanan, tidak dilepas ikatannya yakni tidak digunakan kecuali untuk berjihad. Jika dikaitkan dalam olahraga, dapat dikatakan jika kekuatan yang didapatkan dari hasil latihan tidak boleh digunakan sembarangan dan harus digunakan dengan sebagaimana mestinya, sebagai contoh ilmu beladiri yang merupakan suatu cabang olahraga, tidak boleh digunakan untuk melakukan tindakan kejahatan yang bertentangan dengan nilai-nilai Ilahi.

Firman-Nya (تُرْهِبُونَ بِهِ عَدُوَّ اللَّهِ) *turhibuuna bihi* ‘*aduww Allaah*/kamu

menggetarkan musuh-musuh Allah menunjukkan bahwa kekuatan yang dipersiapkan itu bukan untuk menindas, atau menjajah, tetapi untuk menghalangi pihak lain untuk melakukan agresi. Ini karena yang bermaksud jahat bila menyadari kekuatan yang akan dihadapinya, maka orang tersebut akan berpikir seribu kali sebelum melangkah. Penggalan ini mengisyaratkan bahwa kekuatan yang dipersiapkan itu harus sesempurna mungkin sehingga tidak satu pihakpun yang berpikir untuk mengancam.

Kata (تُرْهِبُونَ) *turhibuun* terambil dari kata (رَهَب) *rahiba* yang berarti takut/gentar. Ini bukan berarti melakukan teror. Memang dalam perkembangan bahasa Arab dewasa ini teror dan teroris ditunjukdengan kata yang seakar dengan kata tersebut yakni “*irhaab*”/terorisme atau teroris. Yang digentarkan bukanlah masyarakat umum, bukan juga orang-orang yang tidak bersalah, bahkan bukan semua orang yang bersalah, tetapi yang digentarkan adalah musuh agama Allah dan musuh masyarakat. Demikian pula dengan kekuatan yang telah didapatkan melalui olahraga, tidak boleh digunakan untuk menakuti masyarakat umum, terutama orang-orang yang tak bersalah.

Para pendahulu kaum muslimin dari generasi awal Islam, menunjukkan pentingnya membentuk jasmani yang kuat sebagaimana kaum muslimin harus memupuk keimanan dengan menuntut ilmu agama dan beramal saleh. Olahraga bertujuan untuk menjadikan manusia menjadi sehat dan kuat. Dalam Islam, sehat merupakan kenikmatan kedua setelah iman. Selain itu, banyak ibadah dalam Islam yang membutuhkan tubuh yang kuat seperti shalat, puasa, haji, dan jihad.

Olahraga bahkan dianjurkan oleh Nabi Muhammad SAW seperti berenang, memanah, berlari, berkuda, bergulat, dan sebagainya, sebagaimana yang disebutkan dalam HR. al-Baihaqi: 8411, Syu’abul Iman Lil-Baihaqi, al-Maktabah Asy-Syamilah:

أَخْبَرَنَا أَبُو بَكْرٍ أَحْمَدُ بْنُ الْحَسَنِ الْقَاضِي، أَخْبَرَنَا أَبُو جَعْفَرٍ مُحَمَّدُ بْنُ عَلِيٍّ بْنِ دُحَيْمٍ
الشَّيْبَانِي، أَخْبَرَنَا أَحْمَدُ بْنُ عَبْدِ بْنِ إِسْحَاقَ بْنِ مَبَارَكِ الْعَطَّارِ، أَخْبَرَنَا أَبِي، حَدَّثَنِي قَيْسٌ،
عَنْ لَيْثٍ، عَنْ مُجَاهِدٍ، عَنْ ابْنِ عُمَرَ، قَالَ: قَالَ رَسُولُ اللَّهِ صَلَّى اللَّهُ عَلَيْهِ
وَسَلَّمَ: عَلِّمُوا أَبْنَاءَكُمْ السَّبَاحَةَ وَالرَّمِيَّ، وَالْمَرْأَةَ الْمِعْزَلَ

Artinya:

“Telah mengabarkan kepada kami Abu Bakar bin Ahmad bin al-Hasan al-Qadhi, telah mengabarkan kepada kami Abu Ja’far bin Muhammad bin Ali bin Duhaim Asy-Syaibani, telah mengabarkan kepada kami Ahmad bin Ubaid bin Ishaq bin Mubarak al-Athar, telah mengabarkan kepada kami bapakku, telah menceritakan kepadaku Qais, dari Laits, dari Mujahid, dari Ibnu ‘Umar, beliau berkata : Rasulullah Shollallahu ‘Alayhi Wasallam bersabda : ‘Ajarilah anak-anak kalian untuk berenang dan memanah, dan ajarilah wanita menggunakan alat pemintal untuk menenun.’”

Untuk dapat mewadahi pembinaan olahraga, diperlukan sebuah bangunan yang dapat dijadikan tempat pemusatan latihan olahraga. Namun dalam syariat Islam, membangun sebuah bangunan harus didasari oleh niat yang tulus dan atas dasar taqwa kepada Allah Subhanahu Wa Ta’ala. Rasulullah Shollallahu ‘Alayhi Wasallam juga tidak menyukai bangunan yang dibangun atas dasar pamrih dan riya.

Para ulama melarang kaum muslimin untuk shalat di masjid yang dibangun atas dasar riya, pamrih, atau tujuan yang bertentangan dengan nilai-nilai ilahi. Sesungguhnya masjid yang dibangun atas dasar takwa, yakni ketulusan dan ketaatan kepada Allah lebih patut melaksanakan sholat serta aneka kegiatan bermanfaat di dalamnya, seperti yang terkandung dalam firman Allah pada QS. At-Taubah/9: 109-110:

أَقْمَنُ أَسَّسَ بُنْيَانَهُ عَلَى تَقْوَى مِنَ اللَّهِ وَرِضْوَانٍ خَيْرٍ أَمْ مَنْ أَسَّسَ بُنْيَانَهُ عَلَى شَفَا جُرْفٍ
 هَارِفًا يُهَارَى بِهِ فِي نَارِ جَهَنَّمَ وَاللَّهُ لَا يَهْدِي الْقَوْمَ الظَّالِمِينَ ﴿١٠٩﴾ لَا يَزَالُ بُنْيَانُهُمُ الَّذِي بَنَوْا رِيبَةً فِي
 قُلُوبِهِمْ إِلَّا أَنْ تَقَطَّعَ قُلُوبُهُمْ وَاللَّهُ عَلِيمٌ حَكِيمٌ ﴿١١٠﴾

Terjemahnya:

“Maka apakah orang-orang yang mendirikan bangunannya di atas dasar takwa kepada Allah dan keridhaan (Nya) itu yang baik, ataukah orang-orang yang mendirikan bangunannya di tepi jurang yang retak, lalu ia jatuh bersama-sama dengan dia ke dalam neraka Jahannam? Dan Allah tidak memberikan petunjuk orang-orang yang zalim. Tidak henti-hentinya bangunan-bangunan yang mereka dirikan menjadi keraguan dalam hati mereka, kecuali bila hati mereka telah hancur. Dan Allah Maha Mengetahui lagi Maha Bijaksana.” (Kementerian Agama, RI; 2012)

Kata (أَسَّسَ) *assasa*/mendirikan mengandung makna meletakkan pondasi. Ayat ini mempersamakan motivasi suatu kegiatan dengan pondasi satu bangunan. Pondasi haruslah kukuh agar bangunan dapat bertahan menghadapi goncangan. Takwa adalah motivasi yang amat kukuh. Ketiadaan takwa atau kerapuhan pondasi, mengakibatkan runtuhnya bangunan, dan itulah yang menjadikan bangunan orang-orang munafik itu runtuh dan jatuh menimpa mereka kemudian bersama-sama masuk ke jurang neraka.

Firman-Nya “Tidak henti-hentinya bangunan-bangunan yang mereka dirikan menjadi keraguan dalam hati mereka.” Ini karena bangunan itu mereka bangun dengan motivasi buruk, sehingga keraguan, yakni kemunafikan, akan tetap menyertai mereka selama bangunan itu berdiri dan selama jiwa mereka melekat di badan mereka. Ini berarti kemunafikan akan terus menyertai mereka hingga akhir hayat mereka. Begitu pula dengan perancangan gedung baru KONI yang harus didasari dengan motivasi yang baik, agar berguna bagi masyarakat banyak, dan atas dasar ridha dan takwa kepada Allah SWT.

Sumber: Tafsir Al-Mishbāh Pesan, Kesan dan Keserasian Al-Qur'an

Kota Makassar sendiri merupakan sebuah kota yang mayoritas berpenduduk muslim. Bila dikaitkan dengan kutipan ayat al-Qur'an dan hadits diatas, maka warga Kota Makassar diharapkan pula untuk menjadi kaum muslimin yang kuat. Salah satu cara agar warga Kota Makassar dapat menjadi kuat adalah dengan olahraga.

Olahraga juga merupakan salah satu kebanggaan yang dimiliki oleh Kota Makassar. Beberapa atlet-atlet berprestasi yang dimiliki oleh Indonesia berasal dari Kota Makassar. Sudah ada beberapa fasilitas yang telah digunakan oleh para atlet untuk mempersiapkan juga meningkatkan kemampuan mereka agar dapat tampil semaksimal mungkin di gelanggang arena olahraga masing-masing. Salah satu diantara fasilitas pemusatan latihan tersebut adalah Gedung KONI Provinsi Sulawesi Selatan.



Gambar 1.1. Gedung KONI Provinsi Sulawesi Selatan

Sumber: Dokumentasi lapangan, Makassar, 9 Maret 2017

KONI merupakan suatu organisasi yang mewadahi berbagai persatuan olahraga yang ada di Indonesia. KONI merupakan singkatan dari Komite Olahraga Nasional Indonesia. Sebagai suatu wadah, KONI tentu memiliki struktur organisasi yang mengatur berbagai kegiatan yang menyangkut tentang aktivitas olahraga yang ada di Indonesia. KONI juga bertugas untuk mengembangkan bakat olahraga yang ada di Indonesia serta membangun prestasi rakyat Indonesia dalam bidang olahraga. Semua hal diatas sesuai dengan visi dan misi yang dimiliki oleh KONI, yaitu untuk menjadikan KONI sebagai organisasi yang independen dan profesional, untuk membangun prestasi olahraga nasional, guna mengangkat harkat dan martabat Bangsa

Indonesia dengan cara meningkatkan prestasi olahraga Indonesia, melalui pembinaan organisasi dan peningkatan sumber daya olahraga yang efektif, penggunaan *sport science & technology*, serta membangun karakter olahragawan guna menciptakan atlet yang berprestasi di tingkat daerah, nasional, dan internasional.

Gedung KONI ini mewadahi kegiatan keorganisasian KONI dan juga digunakan sebagai tempat pembinaan dan pelatihan para atlet sebelum menghadapi *event* keolahragaan nasional. Gedung ini memiliki sarana dan prasarana yang digunakan oleh para pengurus KONI. Beberapa sarana yang dimiliki oleh gedung ini seperti ruang pengurus KONI, ruang rapat, mushollah, dan sebagainya.



Gambar 1.2. Ruang pengurus KONI Sulawesi Selatan

Sumber: Dokumentasi lapangan, Makassar, 9 Maret 2017

Selain fasilitas untuk pengurus KONI, terdapat pula fasilitas-fasilitas yang digunakan oleh para atlet untuk mempersiapkan fisik mereka untuk menghadapi *event* keolahragaan. Beberapa fasilitas tersebut diantaranya adalah ruang latihan, ruang *fitness/gym* hingga mess atlet. Semua fasilitas-fasilitas ini masih digunakan hingga saat ini.



Gambar 1.3. Ruang *fitness/gym* gedung KONI Sulawesi Selatan

Sumber: Dokumentasi lapangan, Makassar, 9 Maret 2017

Namun, kondisi gedung KONI Provinsi Sulawesi Selatan yang ada saat ini sudah tidak memadai untuk melaksanakan kegiatan organisasi KONI dan juga pembinaan dan pelatihan para atlet secara efektif. Beberapa fasilitas yang dibutuhkan oleh para atlet tidak bisa diciptakan dikarenakan lahan yang terbatas. Selain itu, beberapa fasilitas latihan yang ada di gedung KONI memiliki kondisi yang sudah tidak memadai lagi untuk melaksanakan kegiatan para atlet. Beberapa kekurangan yang telah disebutkan diatas kemungkinan menjadi salah satu faktor penyebab para atlet tidak bisa menampilkan kemampuan mereka secara maksimal di pentas olahraga nasional.



Gambar 1.4. Ruang latihan atlet gedung KONI Sulawesi Selatan

Sumber: Dokumentasi lapangan, Makassar, 9 Maret 2017

Maka dari itu, perlu adanya gedung baru yang dapat memenuhi kebutuhan-kebutuhan para olahragawan untuk mendapatkan kemampuan terbaik mereka. Hal ini juga dapat meningkatkan prestasi para olahragawan, terutama prestasi Provinsi Sulawesi Selatan. Namun, untuk pengadaan

gedung baru juga harus mempertimbangkan beberapa hal yang sedang terjadi pada lingkungan kita. Kita tidak bisa begitu saja mendirikan sebuah bangunan yang serba modern, tetapi melupakan aspek pelestarian lingkungan. Sehingga, bangunan yang akan diwujudkan ini kiranya dapat memenuhi kriteria bangunan yang ramah lingkungan.

Terdapat beberapa poin umum yang harus diperhatikan untuk mendesain sebuah bangunan yang ramah lingkungan, dalam hal ini memakai pendekatan arsitektur hijau. Poin-poin tersebut meliputi penggunaan energi pada bangunan, limbah yang dikeluarkan oleh bangunan tersebut, pengolahan air dalam bangunan, penghawaan alami, pencahayaan alami, material bangunan, serta perawatan bangunan.

Dengan memerhatikan poin-poin tersebut, kiranya dapat membantu untuk mendesain sebuah bangunan yang ramah lingkungan, namun tidak mengurangi kenyamanan pengguna bangunan dan juga nilai estetika dari bangunan tersebut. Hal ini juga diharapkan dapat menimbulkan kesan bangunan yang dekat dekat alam, dalam hal ini, memiliki suasana yang dapat dirasakan apabila sedang berada di alam hijau yang asri. Apabila tercipta suasana yang asri, diharapkan dapat membantu para pengguna bangunan agar dapat beraktifitas dengan perasaan tenang, dan yang terpenting, diharapkan mampu membantu para olahragawan untuk meningkatkan fokus mereka dalam menjalani latihan mereka.

Dengan adanya gedung KONI Provinsi Sulawesi Selatan yang baru ini, diharapkan akan munculnya bibit-bibit atlet baru yang dapat mencetak prestasi baik tingkat nasional, maupun internasional, serta memudahkan kegiatan keorganisasian dari KONI Provinsi Sulawesi Selatan. Maka, penetapan judul dari tugas ini adalah “Gedung Baru KONI Provinsi Sulawesi Selatan Dengan Pendekatan Arsitektur Hijau di Makassar.”

B. Rumusan Masalah

Berdasarkan latar belakang diatas, maka yang menjadi rumusan masalah adalah “*Bagaimana mendesain gedung baru KONI agar dapat mewadahi kegiatan organisasi KONI dan keolahragaan yang lebih baik dengan memenuhi standar arsitektur hijau?*”

C. Tujuan dan Sasaran

1. Tujuan:

Untuk mendapatkan desain gedung baru KONI agar dapat mewadahi kegiatan organisasi KONI dan keolahragaan yang lebih baik dengan memenuhi standar arsitektur hijau.

2. Sasaran:

- a. Mengolah tapak yang akan digunakan agar dapat mewadahi kegiatan olahraga yang sesuai dengan masing-masing cabang olahraga dan standar arsitektur hijau.
- b. Mendesain sirkulasi pada tapak agar memudahkan pengguna bangunan dalam beraktivitas.
- c. Mendesain Layout ruang pada bangunan yang ideal untuk kegiatan keorganisasian KONI Provinsi Sulawesi Selatan dan olahraga.
- d. Membuat fasilitas-fasilitas olahraga yang dapat menjangkau para atlet.
- e. Menggunakan pencahayaan dan penghawaan secara alami.
- f. Menggunakan bahan bangunan yang memenuhi standar bangunan arsitektur hijau.
- g. Mendesain fasad yang memiliki nilai estetika, namun dapat memenuhi standar bangunan arsitektur hijau.

D. Lingkup dan Batasan

1. Lingkup:

Lingkup perancangan gedung baru KONI Provinsi Sulawesi Selatan agar sesuai dengan pendekatan arsitektur hijau berdasarkan standar yang ada dalam GBCI (*Green Building Council Indonesia*):

- a. Menciptakan ruang terbuka hijau yang memiliki luas minimal 30% dari luas lahan.
 - b. Adanya fasilitas yang dapat mendukung penggunaan sepeda bagi pengguna gedung untuk mengurangi penggunaan kendaraan bermotor.
 - c. Menerapkan pencahayaan dan penghawaan secara alami pada bangunan.
 - d. Menggunakan bahan bangunan yang memenuhi standar bangunan arsitektur hijau.
2. Batasan:
- a. Waktu penggunaan bangunan
Waktu penggunaan bangunan dipersidksi dapat digunakan hingga 15 tahun kedepan, namun dengan perawatan yang baik, waktu penggunaan bangunan dapat melebihi 15 tahun.
 - b. *Style* pada bangunan
Gedung baru KONI Provinsi Sulawesi Selatan akan menggunakan arsitektur hijau yang dipadukan dengan gaya arsitektur metal dan kaca.

E. Metode Pembahasan dan Perancangan

1. Metode Pembahasan

Metode pembahasan menggunakan analisis deskriptif, yaitu dengan mengumpulkan data yang dapat digunakan untuk mendapatkan desain gedung baru KONI Provinsi Sulawesi Selatan. Pencarian data didapatkan dengan cara sebagai berikut:

a. Studi Literatur

Analisis fasilitas-fasilitas kegiatan keorganisasian dan fasilitas-fasilitas olahraga yang ideal dengan bantuan dari studi pustaka agar dapat diketahui standar-standar fasilitas untuk kedua kegiatan tersebut.

b. Studi Lapangan

Tahap identifikasi lebih jauh tentang gedung KONI Provinsi Sulawesi Selatan yang sudah ada sebagai bahan pembandingan perencanaan desain yang lebih baik.

c. Studi Komparasi

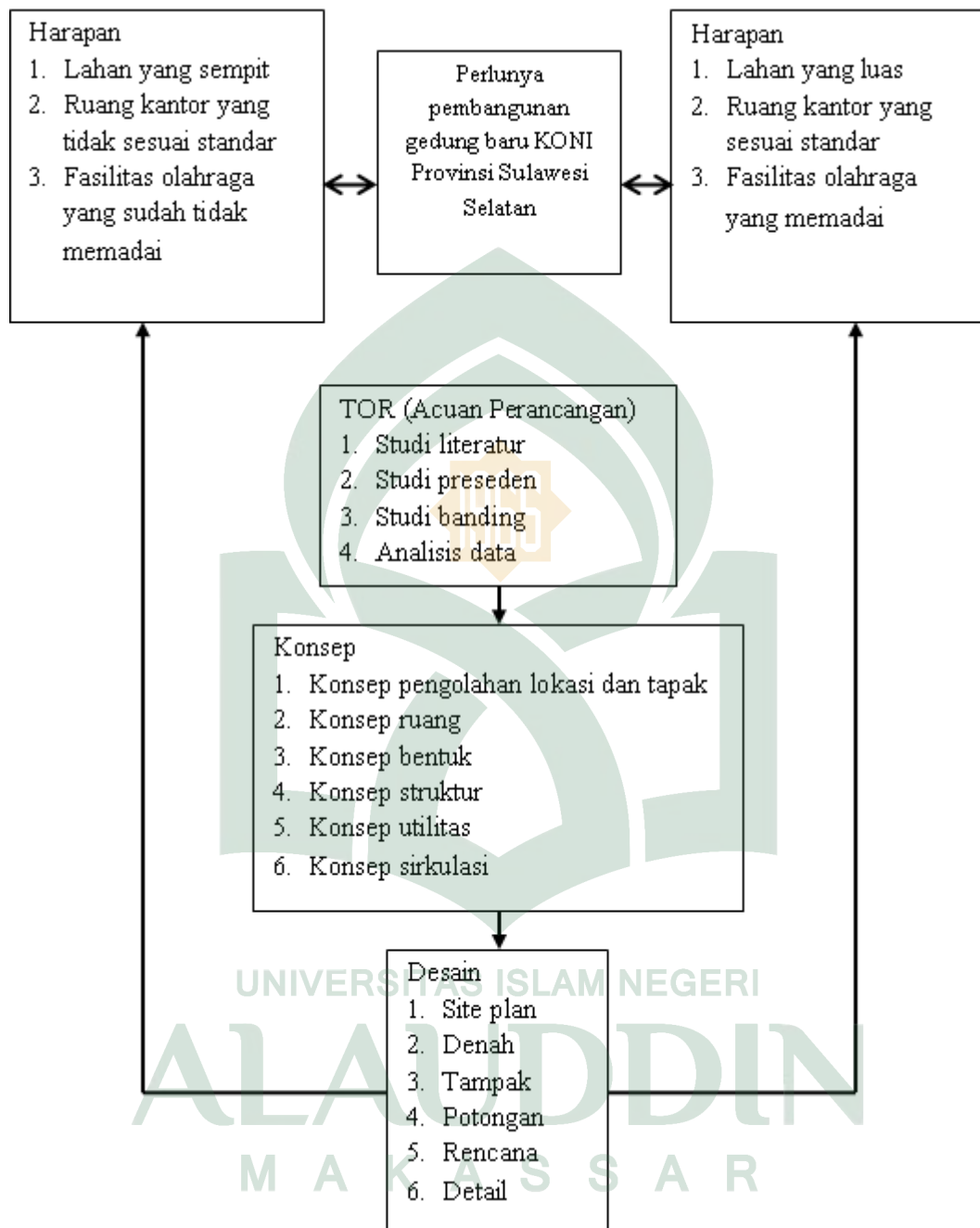
Melakukan perbandingan antara kondisi ideal yang harus memenuhi standar tertentu dengan kondisi nyata pada bangunan yang sudah ada, agar dapat mempertahankan standar yang sudah ada serta dapat merencanakan fasilitas-fasilitas lain yang belum memenuhi standar ideal untuk keperluan kegiatan keorganisasian dan olahraga.

d. Studi Perancangan

Melakukan kegiatan perancangan sesuai dengan gagasan-gagasan dan beberapa pertimbangan yang dapat memengaruhi fungsi maupun bentuk bangunan agar terciptanya produk desain yang ideal, baik secara fungsi maupun bentuk. Produk desain yang dihasilkan terdiri atas:

- 1) Gambar 2D, yang meliputi gambar site plan, denah, detail, potongan, tampak, dan lain-lain.
- 2) Gambar 3D, yang berupa gambar fasad bangunan yang disajikan secara 3 dimensi.
- 3) Animasi (bila perlu), berupa gambar animasi bergerak yang dapat memperlihatkan bangunan dari berbagai sudut pandang layaknya sedang mengitari bangunan tersebut.

2. Metode Perancangan



Gambat 1.5. Metode perancangan

Sumber: Analisis literatur, 2017

F. Sistematika Pembahasan

Sistematika pembahasan untuk menyusun acuan perancangan gedung baru KONI Provinsi Sulawesi Selatan ini adalah sebagai berikut:

1. Bab I – Pendahuluan

Pada bab I berisi antara lain sebagai berikut:

- a. Latar belakang
- b. Rumusan masalah
- c. Tujuan dan sasaran
- d. Batasan perancangan
- e. Metode pembahasan
- f. Sistematika pembahasan

2. Bab II – Tinjauan Pustaka

Pada bab II berisi resume dan juga teori-teori yang mendukung sarana keorganisasian dan sarana olahraga yang akan digunakan sebagai dasar perancangan. Terdapat beberapa pernyataan yang mengemukakan kondisi ideal yang mendukung kedua kegiatan tersebut.

3. Bab III – Tinjauan Khusus

Hasil-hasil dari tinjauan langsung di lapangan yang menunjukkan kondisi nyata gedung KONI Provinsi Sulawesi Selatan. Terdapat data-data lapangan yang akan dijadikan perbandingan ataupun dasar untuk perancangan.

4. Bab IV – Pendekatan Desain

Berisi perbandingan-perbandingan antara kondisi ideal dengan kondisi yang terjadi di lapangan. Dalam hal ini sudah mulai diketahui apa saja kebutuhan ruang yang harus ada, penetapan standar fasilitas pada desain, serta gagasan dan pertimbangan dalam perancangan.

5. Bab V – Transformasi konsep

Mulai membentuk suatu konsep bangunan berdasarkan pendekatan-pendekatan desain yang sudah dijelaskan sebelumnya sebelum membuat produk desain agar sesuai dengan gagasan-gagasan yang ingin diciptakan.

6. Bab VI – Produk Desain

Hasil dari desain perancangan yang telah selesai. Terdiri dari gambar 2D, 3D, dan animasi (bila memungkinkan).

BAB II TINJAUAN PUSTAKA

A. Pengertian Judul

1. Pengertian Gedung

- a. Gedung adalah sebuah bangunan tembok dan sebagainya yang berukuran besar sebagai tempat kegiatan seperti perkantoran, pertemuan, perniagaan, pertunjukan, olahraga, dan sebagainya.

Sumber: <http://kbbi.web.id/gedung>

- b. Menurut Permen PUPR No. 02-PRT-m-2015

Bangunan gedung adalah wujud fisik hasil pekerjaan konstruksi yang menyatu dengan tempat kedudukannya, sebagian atau seluruhnya berada diatas dan/atau di dalam tanah dan/atau air, yang berfungsi sebagai tempat manusia melakukan kegiatannya, baik untuk hunian atau tempat tinggal, kegiatan keagamaan, kegiatan usaha, kegiatan sosial, budaya, maupun kegiatan khusus.

- c. Menurut penulis

Gedung adalah sebuah hasil konstruksi manusia yang memiliki 3 unsur struktur, yaitu struktur bawah (pondasi), struktur tengah (dinding), dan struktur atas (atap), berada di permukaan tanah maupun air sebagian maupun seluruhnya, dan digunakan untuk tempat tinggal ataupun kegiatan lainnya yang menyangkut kehidupan manusia itu sendiri.

2. Pengertian KONI

Jika dilihat dari Anggaran Dasar (AD) KONI tahun 2014, bagian keempat mengenai status, pasal keempat, dapat dikatakan:

- a. KONI adalah satu-satunya organisasi keolahragaan nasional yang berwenang dan bertanggung jawab mengelola, membina, mengembangkan, dan mengoordinasikan setiap dan seluruh pelaksanaan kegiatan olahraga prestasi setiap anggota di wilayah hukum Negara Kesatuan Republik Indonesia.

- b. KONI di dalam melakukan kegiatannya yang berhubungan dengan dunia olahraga internasional dapat berkoordinasi dengan lembaga terkait.
 - c. KONI adalah organisasi keolahragaan yang tidak berafiliasi dengan kekuatan politik manapun dan bersifat nirlaba.
3. Pengertian Arsitektur Hijau

Arsitektur hijau ialah sebuah konsep arsitektur yang berusaha meminimalkan pengaruh buruk terhadap lingkungan alam maupun manusia dan menghasilkan tempat hidup yang lebih baik dan lebih sehat, yang dilakukan dengan cara memanfaatkan sumber daya alam secara efisien dan optimal.

Sumber: Jurnal Temu Ilmiah IPLBI 2016-G-009-014, Arsitektur Hijau pada Morfologi Permukiman Tepi Sungai Tallo

B. Teori-Teori Terkait Judul dan Penekanan

1. Kepengurusan KONI

Menurut AD KONI tahun 2014, bagian ketujuh mengenai pengurus KONI Provinsi, pasal 18, poin ke-5, kepengurusan KONI Provinsi adalah sebagai berikut:

- a. Unsur Pimpinan
 - 1) Ketua Umum
 - 2) Wakil-Wakil Ketua Umum
 - 3) Sekretaris Umum
 - 4) Bendahara
- b. Unsur Pembantu Pimpinan
 - 1) Wakil-Wakil Sekretaris Umum
 - 2) Wakil-Wakil Bendahara
 - 3) Internal Auditor
- c. Unsur Pelaksana
 - 1) Ketua-Ketua Bidang
 - 2) Wakil-Wakil Ketua Bidang

3) Satuan Tugas

d. Ketua Umum KONI Provinsi terpilih dapat menambah unsure lainnya jika diperlukan.

2. Induk Cabang Olahraga

KONI membawahi 63 induk cabang olahraga yang ada di seluruh Indonesia. Namun pada gedung baru KONI Provinsi Sulawesi Selatan direncanakan hanya akan mewadahi induk cabang olahraga yang ada dibawah ini:

Tabel 2.1. Daftar induk cabang olahraga KONI yang akan diwadahi

No.	Induk Cabang Olahraga	Cabang Olahraga	Fasilitas yang akan disediakan
1.	PB. PASI (Pengurus Besar Persatuan Atletik Seluruh Indonesia)	Atletik	1 buah lapangan atletik
2.	PB. PBSI (Pengurus Besar Persatuan Bulutangkis Seluruh Indonesia)	Bulutangkis	4 buah lapangan bulutangkis
3.	PB. PODSI (Pengurus Besar Persatuan Olahraga Dayung Seluruh Indonesia)	Dayung	1 buah gudang perahu dayung
4.	PB. FORKI (Pengurus Besar Federasi Olahraga Karate Do Indonesia)	Karate	1 buah arena latihan <i>indoor</i>
5.	PP. PERPANI (Pengurus Pusan Panahan Indonesia)	Panahan	1 buah lapangan panahan
6.	PP. FPTI (Pengurus Pusat Federasi Panjat Tebing Indonesia)	Panjat Tebing	1 buah arena panjat tebing
7.	PP. PSSI (Pengurus Pusat Persatuan Sepak bola Seluruh Indonesia)	Sepak Bola	1 buah lapangan sepak bola
8.	PB. TI (Pengurus Besar Taekwondo Indonesia)	Taekwondo	1 buah arena latihan <i>indoor</i>

Sumber: Analisis data literatur, 2017

3. Vale dan Robert (1991) menjelaskan bahwa beberapa prinsip *green architecture* yang berkaitan dengan lingkungan meliputi:

a. *Respect for Site* (Menanggapi keadaan tapak pada bangunan)

Bangunan yang akan dibangun jangan sampai merusak kondisi tapak aslinya.

b. *Respect for User* (Memperhatikan pengguna bangunan)

Bangunan harus memperhatikan pengguna bangunan dan memenuhi semua kebutuhannya.

c. *Conserving Energy* (Hemat energi)

Bangunan harus meminimalkan penggunaan energi listrik (sebisanya mungkin memaksimalkan energi alam sekitar lokasi bangunan)

d. *Working with Climate* (Memanfaatkan kondisi dan sumber daya alam)

Bangunan harus berdasarkan iklim yang berlaku di lokasi tapak kita, dan sumber energi yang ada.

e. *Limiting New Resources* (Meminimalkan sumber daya baru)

Bangunan harus mengoptimalkan kebutuhan sumber daya alam yang baru, agar sumber daya tersebut tidak habis dan dapat digunakan di masa mendatang.

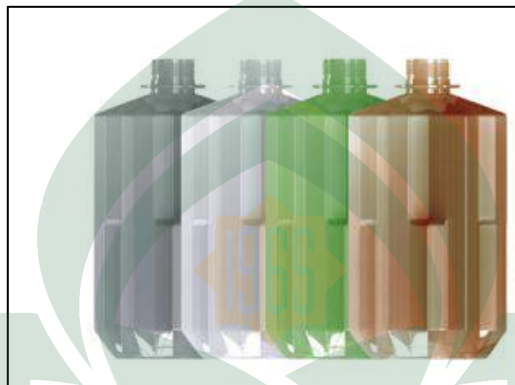
Sumber: Jurnal Temu Ilmiah IPLBI 2016-G-009-014, *Arsitektur Hijau pada Morfologi Permukiman Tepi Sungai Tallo*

C. Kajian Integrasi

Untuk menerapkan gaya arsitektur hijau pada bangunan, dalam hal ini akan lebih ditekankan pada material penutup fasad yang akan digunakan. Material yang digunakan diusahakan berasal dari bahan daur ulang yang dapat membantu kegiatan pelestarian alam. Semakin banyak material bangunan yang menggunakan bahan dari daur ulang, semakin sedikit sampah-sampah yang dapat merusak kelestarian lingkungan jika tidak diberikan penanganan lebih lanjut.

Contoh material yang bisa digunakan adalah POLLI-BrickTM. POLLI-BrickTM dikembangkan oleh sebuah perusahaan di Taiwan bernama MINIWIZ. POLLI-BrickTM merupakan sebuah revolusi bahan bangunan yang terbuat dari 100% *Polyethylene Terephthalate Polymer* atau biasa kita mengenalnya dalam bentuk sebuah botol PET, yang sudah didaur ulang.

Sebagai bahan bangunan revolusioner, POLLI-Brick™ merupakan suatu bahan bangunan yang transparan, dapat menyekat secara alami, dan tahan lama. POLLI-Brick™ dapat dibentuk tanpa menggunakan bahan perekat apapun karena bentuk modular 3 dimensinya yang berbentuk sarang lebah dapat mengunci dengan sendirinya satu sama lain. Berat dari POLLI-Brick™ juga hanya 1/5 dari berat dinding konvensional.



Gambar 2.1. POLLI-Brick™

Sumber: <http://www.miniwiz.com/miniwiz/en/products/buildingmodules/polli-brick>

Dengan bentuk sarang lebah yang unik, POLLI-Brick™ dapat dirakit menjadi panel persegi panjang atau bentuk apapun dalam dimensi yang telah disesuaikan. Lapisan tambahan yang ada pada POLLI-Brick™ yang memberikan kekuatan panel juga memberikan perlindungan terhadap sinar ultraviolet, air, dan bahkan api. POLLI-Brick™ juga mampu untuk menopang gaya lateral radikal hingga 1,5x dari badai terburuk sekalipun, tanpa ada kerusakan dan rembesan.



Gambar 2.2. Siklus daur ulang POLLI-Brick™

Sumber: <http://www.miniwiz.com/miniwiz/en/products/buildingmodules/polli-brick>

POLLI-Brick™ juga memiliki keunggulan biaya yang sangat jauh hingga ¼ dibandingkan dengan dinding konvensional. Selain itu, lampu LED dengan tenaga surya juga dapat diterapkan pada POLLI-Brick™. Hal ini dapat menjadi solusi terhadap energi ramah lingkungan yang digunakan untuk pencahayaan dan mengurangi jejak karbon bangunan dari waktu ke waktu.

D. Studi Preseden

1. EcoARK – Taipei, Taiwan

EcoARK Pavilion terletak di Taipei, Taiwan adalah pertama berfungsi penuh, struktur masyarakat dunia yang terbuat dari POLLI-Brick™. Dibangun dari 1,5 juta botol plastik daur ulang, EcoARK yang memiliki tinggi 9 lantai adalah bangunan utama untuk pameran flora Taipei 2010, yang berlangsung dari 6 November 2010 sampai dengan 25 April 2011. Ruang publik yang dimilikinya, yang beroperasi benar-benar tidak biasa, mencakup area ukuran enam lapangan basket.




Gambar 2.3. Fasad EcoARK

Sumber: <http://www.miniwiz.com/miniwiz/en/projects/archi/ecoark>

Lingkungan internal bangunan yang nyaman ditimbulkan dari ventilasi udara yang alami, air terjun eksterior yang membasahi bangunan yang dikumpulkan dari air hujan karena sifat dari POLLI-Brick™ yang memiliki daya sekat yang tinggi. Terdapat pula tenaga surya yang menangkap energi surya selama siang hari untuk menjalankan sistem pencahayaan LED EcoARK saat malam hari. Bangunan ini telah menyelenggarakan berbagai fashion show, rekaman video musik dan

banyak pertemuan publik. EcoArk dipuji sebagai patokan baru untuk masa depan bangunan hijau dan merupakan sajian yang spektakuler untuk pameran flora internasional Taipei. Berpegang pada prinsip "Reduce, Reuse, dan Recycle," EcoARK dengan tinggi 9 lantai dibangun sebagian besar dari botol plastik daur ulang. Beratnya 50% kurang dari sebuah bangunan konvensional, namun cukup kuat untuk menahan kekuatan alam, termasuk kebakaran.



Gambar 2.4. Interior EcoARK

Sumber: <http://www.miniwiz.com/miniwiz/en/projects/archi/ecoark>

Data Bangunan:

Selesai : Juni 2010

Jenis Bangunan : *Convention Center*

Luas Tapak : 4.000 m²

Luas Bangunan : 2.000 m²

Penghargaan : The Earth Award 2010 Product Category

Sumber: <http://www.miniwiz.com/miniwiz/en/projects/archi/ecoark>

2. Margareth Court Arena – Melbourne, Australia

Tim desain, NH Architecture + Populous, ditunjuk oleh Major Projects Victoria atas nama Pemerintah Victoria untuk menyelesaikan pembangunan kembali Margareth Court Arena. Proyek ini selesai pada akhir tahun lalu pada 2016 Australia Open. MCA baru ini mencakup atap yang dapat ditarik secara inovatif, tempat duduk untuk 7.500 penonton dan konektivitas konveyor ke Rod Laver Arena yang berdekatan.



Gambar 2.5. Margareth Court Arena

Sumber: <http://www.archdaily.com/769477/margaret-court-arena-redevelopment-nh-architecture-plus-populous>

Fungsi utama Margaret Court Arena yang telah dibangun kembali adalah untuk mengadakan pertandingan besar turnamen Grand Slam, namun venue multi-tujuan ini juga akan menjadi tuan rumah pertandingan bola basket, bola basket, konser besar dan hiburan. Atap yang dapat dioperasikan adalah atap penutup tercepat di Australia, yang dapat ditutup sepenuhnya dalam waktu kurang dari lima menit sehingga Margaret Court menjadi tempat butik fungsional sepanjang masa untuk jadwal sepanjang tahun yang sibuk.



Gambar 2.6. Lapangan bola basket Margareth Court Arena

Sumber: <http://www.archdaily.com/769477/margaret-court-arena-redevelopment-nh-architecture-plus-populous>

Profil lipit inovatif atap mengurangi kedalaman struktur dan penting mengurangi bagian visual bangunan. Sifat atap lipit juga memberi keleluasaan untuk melipat ke tingkat pejalan kaki untuk memberikan perlindungan cuaca, terutama di pintu masuk venue. Overhang atap yang besar di semua sisi bangunan memberi keteduhan pada concourse dan kawasan publik sekitarnya, menawarkan ketenangan bagi para pengunjung yang menghadap matahari musim panas yang sering menjadi bagian dari Australia Terbuka.



Gambar 2.7. Profil lipit atap Margareth Court Arena

Sumber: <http://www.archdaily.com/769477/margaret-court-arena-redevelopment-nh-architecture-plus-populous>

Desain atap yang berani memastikan tempat tersebut akan menciptakan identitasnya sendiri yang menandakan dimulainya babak baru dalam pengembangan kawasan Melbourne dan Olympic Parks. Warna "penny tembaga" dari atap logam telah dirancang dengan sengaja untuk melengkapi arsitektur yang ada, terutama bangunan yang ada di sebelahnya, Rod Laver Arena, juga untuk mengekspresikan individualitas Margaret Court Arena sendiri. Warna dan bentuk atapnya mencerminkan beberapa elemen tradisional arsitektur Melbourne, terutama batu pasir, seng dan tembaga bangunan di sepanjang Sungai Yarra.



Gambar 2.8. Site plan Margareth Courth Arena

Sumber: <http://www.archdaily.com/769477/margaret-court-arena-redevelopment-nh-architecture-plus-populous>

Bagian penting dari tantangan tersebut adalah untuk mengelola pembangunan tersebut agar memungkinkan Margaret Court Arena digunakan selama Australia Terbuka setiap bulan Januari selama periode konstruksi tiga tahun. Selanjutnya konstruksi harus meminimalkan gangguan pada Rod Laver Arena yang berdekatan dan lebih dari 50 *event* yang dihuni setiap tahun.



Gambar 2.9. Lapangan tenis Margareth Court Arena

Sumber: <http://www.archdaily.com/769477/margaret-court-arena-redevelopment-nh-architecture-plus-populous>

Proyek ini menetapkan tolok ukur baru dengan inisiatif keberlanjutannya. Ini bertujuan untuk menjadi tempat olahraga terakreditasi LEED pertama di Australia, sehingga dapat dibandingkan

dengan tempat global lainnya yang serupa untuk ukuran ESD. Konsumsi air telah dipertimbangkan secara cermat dan strategi berkelanjutan diadopsi untuk mengurangi konsumsi air minum. Pekerjaan yang mendukung telah menyediakan infrastruktur untuk fasilitas pemanenan dan pengolahan air hujan yang mencakup tangki ketahanan air badai 4.5mL untuk menangkap air hujan dari atap baru. Perhitungan awal menunjukkan pengurangan keseluruhan 45% penggunaan air terhadap ukuran efisiensi air rancangan arena konvensional. Kedekatan Arena dengan transportasi umum alternatif meminimalkan kebutuhan akan tempat parkir di tempat dan menyisihkan lebih banyak ruang untuk area alami sehingga berfungsi untuk memperkuat taman unik di kawasan ini.

Data Bangunan:

Selesai : 2016

Jenis Bangunan : Arena olahraga

Sumber: <http://www.archdaily.com/769477/margaret-court-arena-redevelopment-nh-architecture-plus-populous>

3. Sport Centre Jules Ladoumegue – Paris, Perancis

Bangunan ini adalah sebuah bangunan yang digunakan sebagai sarana olahraga yang terhubung dengan pusat perawatan RATP (pelayanan transportasi publik untuk Ile-de-France). Pembangunan pusat perawatan dan pembuatan kawasan baru untuk olahraga memperlihatkan integrasi dari peralatan yang besar dalam struktur perkotaan yang padat dan menekankan multifungsinya.



Gambar 2.10. Tangga pada bagian luar Sport Centre Jules Ladoumegue

Sumber: <http://www.archdaily.com/601683/sport-centre-jules-ladoumegue-dietmar-feichtinger-architectes>

Lapangan olahraga untuk sepak bola dan rugby berada di atap bangunan pusat perawatan, berada pada ketinggian yang sama dengan jalan lingkar Paris yang berada di sebelah barat bangunan ini. Bangunan dengan enam lapangan tenis tertutup ini menciptakan 200 meter penghalang visual dan akustik sepanjang “*periphérique*.” Sebuah bangunan baru yang terletak di sebelah timur Route des Petits Ponts merampungkan ruangan baru yang ditawarkan untuk kegiatan olahraga dalam empat lantai.



Gambar 2.11. Sport Centre Jules Ladoumègue

Sumber: <http://www.archdaily.com/601683/sport-centre-jules-ladoumègue-dietmar-feichtinger-architectes>


Proyek ini juga termasuk sebuah bangunan baru pada rute des Petits Ponts, yang sebagiannya diletakkan di lapangan terbuka. Bangunan ini menandai gerbang masuk kedalam bangunan yang terdiri dari tembok panjang *indoor*, sebuah *gym*, studi menari, ruang kebugaran, serta tribun, ruang ganti, perbaikan peralatan dan kantor.



Gambar 2.12. Tembok panjat *indoor* pada Sport Centre Jules Ladoumègue

Sumber: <http://www.archdaily.com/601683/sport-centre-jules-ladoumègue-dietmar-feichtinger-architectes>

Kawasan ini memiliki dua alun-alun publik. Alun-alun tersebut diantaranya adalah alun-alun yang sudah ada di depan Pagoda dan alun-alun baru yang dibuat pada lantai atas. Alun-alun yang berada di lantai atas, dibangun dengan perencanaan baru, merupakan sebuah lapangan luas untuk aktivitas olahraga dan mendominasi tapak bangunan.



Gambar 2.13. Site plan Sport Centre Jules Ladoumegue

Sumber: <http://www.archdaily.com/601683/sport-centre-jules-ladoumegue-dietmar-feichtinger-architectes>

Bangunan lapangan tenis dibangun dengan menggunakan lapisan ganda panel sel polikarbon. Fasad pada bagian timur terdapat *shading* horizontal yang terbuat dari kayu untuk melindungi bangunan dari radiasi sinar matahari, sementara lainnya dilengkapi dengan lapisan tipis vertikal yang diintegrasikan dengan peralatan *shading* yang dapat digerakkan. Pondok-pondok memadukan bukaan yang berorientasi ke sebelah utara, memberikan penghawaan alami dan pencahayaan alami yang sejenis. Bagian pada sebelah selatan dilengkapi dengan panel-panel fotovoltaik.



Gambar 2.14. Lapangan tenis pada Sport Centre Jules Ladoumegue

Sumber: <http://www.archdaily.com/601683/sport-centre-jules-ladoumegue-dietmar-feichtinger-architectes>

Data Bangunan:

Selesai : 2014
Jenis Bangunan : Pusat kegiatan olahraga
Luas Tapak : 27.000 m²
Luas Bangunan : 10.516 m²

Sumber: <http://www.archdaily.com/601683/sport-centre-jules-ladoumegue-dietmar-feichtinger-architectes>

4. Taekwondo-Won – Muju, Korea Selatan

Taekwondo-Won di Muju, Korea Selatan merupakan warisan kebudayaan dunia yang menegaskan semangat dan keindahan olahraga. Sitis ini menjadi rumah dari lembaga promosi Taekwondo, markas Taekwondo dunia, federasi Taekwondo dunia, federasi Taekwondo Korea Selatan, arena olahraga, dan fasilitas lainnya.



Gambar 2.15. Taekwondo-Won

Sumber: <http://www.archdaily.com/23957/taekwondo-park-world-headquarters-weiss-manfredi>

Desain dari kawasan ini terinspirasi dari keseluruhan latihan yang sesuai dalam olahraga. Taekwondo mempersiapkan tubuh, membangkitkan pikiran, dan menyempurnakan jiwa. Untuk menerjemahkan tujuan-tujuan tersebut ke dalam lingkungan arsitektural, diciptakan sebuah kawasan yang dapat mengembangkan pengetahuan tentang Taekwondo. Pada kawasan pusat memiliki area yang mendorong kultur Korea Selatan melalui sebuah pertukaran jaringan internasional dan lebih jauh lagi mempromosikan sinergi yang berkelanjutan antara ekonomi lokal untuk memperlihatkan keomitmien dan kerjasama.



Gambar 2.16. Arena pertandingan Taekwondo-Won

Sumber: <http://www.archdaily.com/23957/taekwondo-park-world-headquarters-weiss-manfredi>

Data Bangunan:

Selesai : 2014
Jenis Bangunan : Pusat pendidikan, kebudayaan, dan olahraga
Luas Tapak : 69.979 m²

Sumber: <http://www.archdaily.com/23957/taekwondo-park-world-headquarters-weiss-manfredi>

5. São Luís Sports & Arts Gymnasium – São Paulo, Brazil

São Luis Sports & Arts Gymnasium merupakan bagian dari perencanaan arsitektural dan dilaksanakan lebih dari 12 tahun di berbagai sektor sekolah, untuk menyesuaikannya dengan dasar-dasar pendidikan mereka yang lebih baik. Reorganisasi pada sektor olahraga jelas menuntut peningkatan pada penyediaan fasilitas olahraga. Bangunan ini memiliki empat lapangan olahraga yang terdiri atas dua lapangan sepakbola rumput pada bagian atas, dan dua lainnya akan terlihat saat bangku yang dapat dibuka telah disusun.



Gambar 2.17. São Luís Sports & Arts Gymnasium

Sumber: <http://www.archdaily.com/784715/sao-luis-sports-and-arts-gymnasium-urdi-arquitetura>

Pengendalian iklim merupakan salah satu dari ciri utama bangunan ini. Temperatur dan pertukaran udara yang nyaman dapat dicapai dengan desain fitur pada fasad. Bukaan permanen yang diletakkan secara strategis membawa udara segar ke dalam lapangan, sementara panel kaca khusus mengontrol masuknya radiasi sinar matahari.



Gambar 2.18. Interior São Luís Sports & Arts Gymnasium

Sumber: <http://www.archdaily.com/784715/sao-luis-sports-and-arts-gymnasium-urdi-arquitetura>

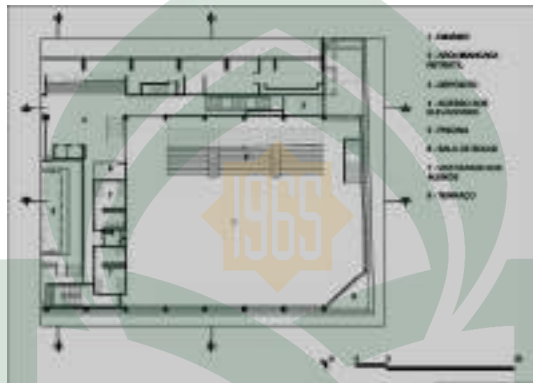
Semua pintu geser yang dapat dibuka pada fasad bangunan yang menghadap ke arah utara berhasil mengontrol intensitas angin pada setiap musim. Desain fasad yang miring meningkatkan ventilasi tanpa memaparkan siswa pada hari-hari hujan, dan juga mengurangi pengaruh radiasi sinar matahari yang masuk ke dalam bangunan.



Gambar 2.19. Fasad São Luís Sports & Arts Gymnasium

Sumber: <http://www.archdaily.com/784715/sao-luis-sports-and-arts-gymnasium-urdi-arquitetura>

Seluruh lingkungan dirancang untuk mendorong interaksi sosial. Dengan mengutamakan renovasi arsitektural dalam satu dekade, São Luis Sports & Arts Gymnasium merupakan fase baru dalam sejarah panjang institusi tersebut. Sebuah sekolah yang secara tradisional terhubung dengan masyarakat di sekitarnya, sekarang menawarkan tempat yang menyongsong acara olahraga dan budaya, tidak hanya untuk para murid, tapi juga untuk seluruh kota.



Gambar 2.20. Denah São Luís Sports & Arts Gymnasium

Sumber: <http://www.archdaily.com/784715/sao-luis-sports-and-arts-gymnasium-urdi-arquitetura>

Data Bangunan:

Selesai : 2015
Jenis Bangunan : Pendidikan dan olahraga
Luas Tapak : 9.062 m²

Sumber: <http://www.archdaily.com/784715/sao-luis-sports-and-arts-gymnasium-urdi-arquitetura>

ALAUDDIN
M A K A S S A R

E. Resume Studi Preseden

Hasil studi preseden diatas dapat dijadikan sebagai dasar acuan perancangan yang akan digunakan dalam perancangan gedung baru KONI Provinsi Sulawesi Selatan sesuai dengan sasaran yang telah dipaparkan sebelumnya antara lain sebagai berikut:

Tabel 2.2. Resume Studi Preseden

Sasaran Perancangan	Bangunan Studi Preseden				
	EcoARK	Margareth Court Arena	Sport Centre Jules Ladoumegue	Taekwondo-Won	São Luís Sports & Arts Gymnasium
Olah Tapak	EcoArk memiliki tapak yang terdiri atas ruang terbuka hijau yang cukup luas di sekitarnya dan juga memiliki sebuah danau buatan yang terhubung dengan bangunan ini.	Margareth Court Arena memiliki tapak yang menyesuaikan antara lingkungan olahraga dan lingkungan perkotaan. Terdapat ruang terbuka hijau dan sungai yang tepat berada didepan bangunan yang diharapkan dapat memenuhi standar bangunan arsitektur hijau.	Sport Centre Jules Ladoumegue menggabungkan beberapa fungsi bangunan menjadi satu. Desain tapak pada bangunan ini diharapkan dapat menghubungkan antara sistem transportasi, lingkungan perkotaan, sarana publik, dan fasilitas olahraga.	Taekwondo-Won mengolah tapak kawasan ini menjadi tiga bagian yang dapat mendukung pengembangan olahraga Taekwondo, yaitu zona tubuh, zona pikiran, dan zona jiwa.	São Luís Sports & Arts Gymnasium memanfaatkan atap bangunan sebagai sbuah saran olahraga. Desain olah tapak diharapkan dapat menyelaraskan kegiatan pendidkan, kegiatan berolahraga, dan juga lingkungan pusat kota yang padat.
Sirkulasi	Sirkulasi pada tapak	Sirkulasi pada tapak	Sirkulasi pada tapak	Sirkulasi untuk tapak ini	Sirkulasi pada tapak

	didominasi oleh jalur pejalan kaki. Hal ini bertujuan untuk mengurangi penggunaan kendaraan bermotor pada tapak yang dapat menyebabkan polusi udara.	kemungkinan cukup padat, disebabkan oleh posisi tapak yang berada di lingkungan perkotaan. Namun, transportasi massal masih dapat menjangkau tapak ini.	bangunan ini cukup mudah, disebabkan karena bangunan yang ada pada tapak terhubung dengan sistem pelayanan transportasi publik dan juga beberapa sarana publik lainnya.	cukup sulit, karena letak tapak yang berada pada lereng pegunungan. Namun masih banyak transportasi publik yang dapat menjangkau tapak ini.	kemungkinan sangat padat karena dikelilingi langsung oleh lingkungan perkotaan yang ramai serta dikelilingi jalanan utama pada kota tersebut.
Layout Ruang	Layout ruang pada bangunan ini lebih tertuju pada bangunan yang memiliki fungsi sebagai gedung pameran atau konvensi.	Layout ruang bangunan ini dirancang untuk memenuhi fungsi utama dari bangunan ini, yaitu gedung olahraga.	Layout ruang pada bangunan ini dirancang untuk menghubungkan antara sarana transportasi massal, sarana publik, dan sarana olahraga.	Selain untuk kebutuhan olahraga, layout ruang pada bangunan ini juga mendukung fungsi bangunan ini sebagai tempat rekreasi dan promosi olahraga Taekwondo.	Bangunan ini memiliki layout ruang yang mendukung fungsi bangunan ini sebagai fasilitas pendidikan dan juga olahraga.
Fasilitas	EcoARK memiliki fasilitas seperti pada gedung pameran atau konvensi.	Margareth Court Arena memiliki fasilitas olahraga untuk mendukung olahraga tenis dan basket.	Sport Centre Jules Ladoumegue memiliki fasilitas olahraga yang mendukung olahraga sepak bola, rugby, basket, tenis, dan panjat	Taekwondo-Won memiliki fasilitas olahraga yang khusus digunakan untuk pengembangan Taekwondo dengan luas	São Luís Sports & Arts Gymnasium memiliki fasilitas olahraga yang mendukung olahraga sepak bola, basket, tenis, dan voli. Selain itu

			tebing.	kawasan yang sangat luas. Selain itu terdapat pula fasilitas yang mendukung kegiatan pengembangan dan promosi olahraga Taekwondo dan kebudayaan Korea Selatan.	terdapat pula fasilitas yang berfungsi sebagai sarana pendidikan / sekolah umum.
Pencahayaan dan Penghawaan	Bangunan ini memiliki pencahayaan dan penghawaan alami. Pencahayaan alami disebabkan oleh penutup bangunan yang memungkinkan sinar matahari agar dapat menerangi bagian dalam bangunan. Penghawaan alami didapatkan dengan bukaan yang sangat luas pada bagian bawah	Bangunan ini memiliki pencahayaan dan penghawaan alami. Hal ini disebabkan oleh atap pada bangunan yang dapat terbuka dan tertutup sesuai dengan kondisi yang diinginkan oleh pengelola bangunan ini.	Bangunan ini memiliki pencahayaan dan penghawaan alami. Pencahayaan alami didapatkan dengan penutup bangunan yang memungkinkan sinar matahari dapat menerangi bagian dalam bangunan, sedangkan penghawaan alami didapatkan dari fitur pada fasad bangunan	Bangunan ini mendapatkan pencahayaan secara alami yang disebabkan oleh penutup bangunan yang didominasi oleh bahan tembus cahaya. Penghawaan secara alami kemungkinan terbatas oleh bukaan yang ada pada bangunan.	Desain fasad membantu bangunan ini untuk menciptakan pencahayaan dan penghawaan secara alami. Pencahayaan alami disebabkan oleh penutup bangunan yang dapat menerangi bagian dalam bangunan yang dibantu dengan sistem <i>shading</i> . Penghawaan alami disebabkan oleh

	bangunan ini.		berupa <i>shading</i> yang menyerupai kisi-kisi sehingga dapat menciptakan sirkulasi udara secara alami.		bukaan permanen yang telah diletakkan strategis, serta pintu geser yang dapat dibuka dan ditutup sesuai dengan kondisi iklim.
Bahan Bangunan	Menggunakan bahan bangunan POLLI-Brick™ yang berasal dari bahan daur ulang yang sangat ramah lingkungan.	Menggunakan bahan-bahan bangunan yang menjadi ciri khas daerah tempat berdirinya bangunan ini, antara seperti batu, pasir, seng, dan tembaga.	Menggunakan material berbahan batu pada beberapa bagian bangunan, serta penggunaan lapisan membran, polikarbon, dan panel-panel fotovoltaik.	Menggunakan bahan bangunan yang didominasi oleh metal dan kaca.	Bangunan ini menggunakan bahan bangunan yang didominasi oleh metal dan kaca.
Fasad	Fasad bangunan ini seperti namanya, <i>ark</i> yang apabila diartikan kedalam Bahasa Indonesia yang berarti perahu atau bahtera.	Fasad bangunan terutama pada bagian atap menerapkan bentuk profil lipit, karena merupakan sebuah bangunan bentang lebar.	Fasad bangunan menyerupai sebuah bangunan terminal transportasi publik. Hal ini kemungkinan dikarenakan bangunan yang berhubungan langsung dengan sistem	Fasad bangunan terinspirasi dari filosofi kebudayaan tradisional Korea Selatan.	Fasad bangunan ini memiliki bentuk miring yang dapat membantu mengatur pencahayaan dan penghawaan alami yang masuk ke dalam bangunan





Sumber: Analisis data literatur, 2017

UNIVERSITAS ISLAM NEGERI
ALAUDDIN
 MAKASSAR

BAB III

TINJAUAN KHUSUS

A. Pengolahan Tapak

1. Tinjauan Kota Makassar

Kota Makassar merupakan Ibukota dari Provinsi Sulawesi Selatan. Kota ini merupakan dataran rendah dengan ketinggian yang bervariasi antara 1-25 meter di atas permukaan laut. Secara astronomis, Kota Makassar terletak antara $119^{\circ} 24' 17'' 38''$ Bujur Timur dan $5^{\circ} 8' 6'' 19''$ Lintang Selatan. Secara geografis, Kota Makassar memiliki batas-batas kota, yaitu:

- Sebelah utara berbatasan dengan Kabupaten Maros.
- Sebelah timur berbatasan dengan Kabupaten Maros.
- Sebelah selatan berbatasan dengan Kabupaten Gowa.
- Sebelah barat berbatasan dengan Selat Makassar.



Gambar 3.1. Peta wilayah Kota Makassar

Sumber: *Makassar Dalam Angka 2016*

Kota Makassar memiliki luas wilayah $175,77 \text{ Km}^2$ yang meliputi 14 kecamatan yang terdaftar secara administratif, yaitu Kecamatan Mariso, Kecamatan Mamajang, Kecamatan Tamalate, Kecamatan Rappocini, Kecamatan Makassar, Kecamatan Ujung Pandang, Kecamatan Wajo, Kecamatan Bontoala, Kecamatan Ujung Tanah, Kecamatan Tallo,

Kecamatan Panakkukang, Kecamatan Manggala, Kecamatan Biringkanaya, dan Kecamatan Tamalanrea. Pada tahun 2015, tercatat ada 143 kelurahan, 996 RW, dan 4968 RT yang dimiliki oleh Kota Makassar.

Kota Makassar memiliki 2 musim, yaitu musim kemarau dan musim hujan. Tercatat Makassar mengalami musim kemarau yaitu pada bulan Juli hingga Oktober. Sedangkan musim hujan di Kota Makassar dimulai dari bulan November hingga Juni.

Sumber: Makassar Dalam Angka 2016

2. RTRW Kota Makassar

Pada Peraturan Daerah Kota Makassar No. 4 tahun 2014 tentang Rencana Tata Ruang Wilayah Kota Makassar 2015-2034, Kota Makassar memiliki kawasan yang diperuntukkan sebagai kawasan pelayanan olahraga. Kawasan ini merupakan kawasan peruntukan kawasan peruntukan pelayanan olahraga skala regional, nasional, dan internasional. Kawasan ini ditetapkan di sebagian wilayah Kecamatan Biringkanaya, sebagian wilayah Kecamatan Mariso, dan sebagian wilayah Kecamatan Tamalate.

Kawasan ini digunakan untuk kegiatan olahraga, kegiatan pembangunan sarana dan prasarana olahraga, kegiatan penyediaan lokasi dan jalur evakuasi bencana, dan pendirian bangunan untuk kepentingan pemantauan ancaman bencana. Beberapa hal yang juga diperbolehkan, namun dengan syarat yaitu untuk kegiatan hunian kepadatan rendah dan sedang, dan kegiatan lain yang tidak mengganggu fungsi kawasan pelayanan olahraga. Pada kawasan ini tidak diperbolehkan untuk menghalangi dan/atau menutup lokasi dan jalur evakuasi bencana serta kegiatan yang mengganggu fungsi kawasan peruntukan pelayanan olahraga. Penyediaan RTH paling sedikit 30% dari luas kawasan dan penyediaan sarana dan prasarana paling rendah meliputi:

- a. Fasilitas dan infrastruktur pendukung kegiatan pelayanan olahraga.
- b. Prasarana dan sarana pejalan kaki, angkutan umum, serta lokasi dan jalur evakuasi bencana.

c. Tempat parkir untuk mendukung fungsi kawasan pelayanan olahraga.

Sumber: Perda Kota Makassar No. 4 Tahun 2015 Tentang Rencana Tata Ruang Wilayah Kota Makassar 2015-2034

3. Tinjauan Kecamatan Tamalate

Kecamatan Tamalate merupakan salah satu dari 14 kecamatan yang ada di Kota Makassar. Kecamatan Tamalate terletak di sebelah selatan Kota Makassar. Kecamatan Tamalate memiliki batas-batas wilayah sebagai berikut:

- a. Sebelah utara berbatasan dengan Kecamatan Mamajang.
- b. Sebelah timur berbatasan dengan Kabupaten Gowa.
- c. Sebelah selatan berbatasan dengan Kabupaten Takalar.
- d. Sebelah barat berbatasan pada Selat Makassar.



Gambar 3.2. Peta wilayah Kecamatan Tamalate


Sumber: <https://petatematikindo.files.wordpress.com/2013/06/sampel-pl-tamalate-2012-1.jpg>

Kecamatan Tamalate terdiri dari 10 kelurahan dengan luas wilayah 20,21 Km². Sebanyak 3 kelurahan di Kecamatan Tamalate merupakan daerah pantai dan 7 kelurahan lainnya merupakan daerah bukan pantai. Dari luas wilayah tersebut tercatat Kelurahan Barombong memiliki wilayah terluas yaitu 7,34 Km², terluas kedua adalah Kelurahan Tanjung Merdeka dengan luas wilayah 3,37 Km², sedangkan yang paling kecil luas wilayahnya adalah Kelurahan Bungaya yaitu 0,29 Km².

Sumber: Kecamatan Tamalate Dalam Angka 2016

4. Analisis Tapak Gedung Baru KONI Provinsi Sulawesi Selatan

a. Analisis Luas dan Batas Tapak



Gambar 3.3. Lokasi tapak berdasarkan wilayah Kelurahan Barombong

Sumber: Olah desain, 2017

Tapak yang akan digunakan dalam perancangan gedung baru KONI Provinsi Sulawesi Selatan terdapat di Kelurahan Barombong, Kecamatan Tamalate. Letak kelurahan barombong sebagian besar terletak di daerah pantai. Luas tapak yang akan digunakan sebesar 66.000 m^2 . Batas-batas yang dimiliki oleh tapak ini adalah sebagai berikut:

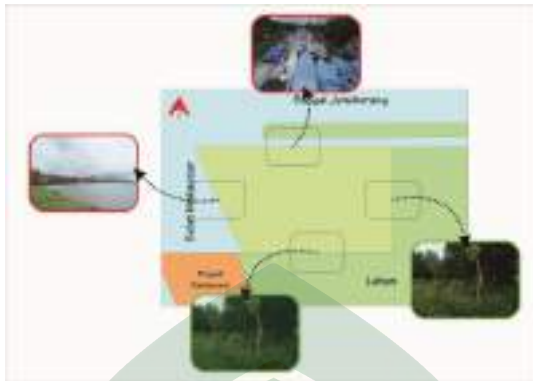
- 1) Sebelah utara berbatasan dengan Sungai Jeneberang.
- 2) Sebelah timur berbatasan dengan lahan.
- 3) Sebelah selatan berbatasan dengan lahan.
- 4) Sebelah barat berbatasan dengan Selat Makassar



Gambar 3.4. Tapak Gedung Baru KONI Provinsi Sulawesi Selatan

Sumber: Olah desain, 2017

b. Analisis Kebisingan Tapak

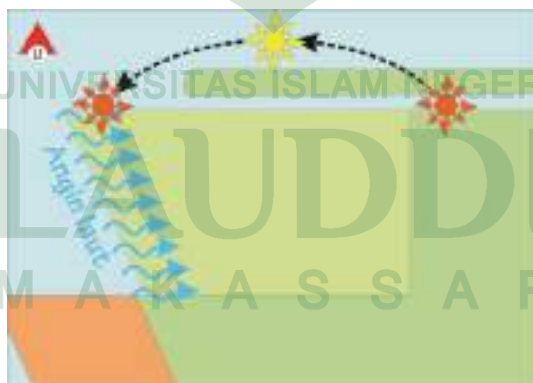


Gambar 3.5. Analisis tingkat kebisingan pada tapak

Sumber: Olah desain, 2017

Berdasarkan hasil pengamatan di lapangan, sumber kebisingan yang paling tinggi berada pada sebelah utara dan barat, namun berpotensi memberikan dampak positif, karena suara kapal nelayan yang unik dan suara ombak dari laut. Pada sebelah selatan dan timur, tingkat kebisingan rendah karena merupakan lahan yang belum digunakan. Namun, lahan ini berpotensi terjadinya peningkatan tingkat kebisingan apabila sudah digunakan untuk konstruksi bangunan dan sebagainya.

c. Analisis Orientasi Matahari dan Angin



Gambar 3.6. Analisis orientasi matahari dan angin

Sumber: Olah desain, 2017

Lintasan matahari yang bergerak dari timur ke barat berpengaruh pada bangunan agar dapat memberikan pencahayaan secara alami yang efektif. Begitu pula pada hembusan angin yang berasal dari laut, berpotensi untuk memberikan penghawaan secara

alami bagi bangunan. Hal yang disebutkan diatas dapat membantu untuk mengurangi penggunaan energi yang akan digunakan pada bangunan untuk pencahayaan dan penghawaan buatan.

d. Analisis Topografi Tapak

Berdasarkan data Perda Kota Makassar No. 4 Tahun 2015 tentang Rencana Tata Ruang Wilayah Kota Makassar 2015-2034, tapak yang terletak pada Kecamatan Tamalate, Kelurahan Barombong ini memiliki tinggi 1-6 m dpl serta memiliki kemiringan lahan sebesar 0-2%. Tingkat kemiringan lahan ini termasuk dalam klasifikasi tanah yang datar dan sangat baik untuk pengembangan lahan. Namun, ketinggian tanah dapat mengancam tapak dari bahaya *sea level rise*/SLR.

e. Analisis Prediksi Bencana

Selain ancaman SLR yang telah disebutkan sebelumnya, tapak juga berpotensi terancam dari hantaman langsung ombak dari Selat Makassar. Arus ombak yang deras dapat membahayakan para pengunjung yang ada dalam tapak, dan kondisi yang lebih parah, dapat mengakibatkan abrasi pada bagian pesisir pantai pada tapak..



Gambar 3.7. Analisis tapak terhadap bencana ombak

Sumber: Olah desain, 2017

f. Analisis Vegetasi Pada Tapak

Kondisi vegetasi pada tapak sangat berpotensi untung menghasilkan Ruang Terbuka Hijau yang sangat besar, sebab sebagian besar tapak terdapat banyak vegetasi yang tumbuh, seperti

pohon kelapa dan lain-lain. Namun, hal ini dapat memberikan hambatan dalam pengerjaan konstruksi karena membutuhkan waktu untuk memberikan lahan untuk membangun bangunan baru. Apabila tidak dihilangkan pada beberapa bagian juga dapat menghalangi akses kendaraan ke dalam tapak.



Gambar 3.8. Analisis vegetasi pada tapak

Sumber: Dokumentasi lapangan, 2017

g. Analisis *View* Tapak

View yang dapat diciptakan dari tapak antara lain pada sebelah utara tapak yang terdapat jalur sirkulasi kapal-kapal nelayan yang akan berlabuh. Apabila kapal-kapal tersebut sedang tidak berlabuh, pengunjung dapat melihat barisan kapal-kapal nelayan yang ada pada jalur tersebut.



Gambar 3.9. *View* barisan kapal-kapal nelayan pada sebelah utara tapak

Sumber: Dokumentasi lapangan, 2017

View lain yang ada pada tapak adalah pada sebelah barat tapak. *View* laut lepas terbentang pada sisi ini. Kemungkinan daya tarik pada *view* ini akan semakin tinggi saat matahari terbenam/*sunset*.



Gambar 3.10. View laut lepas pada sebelah barat tapak

Sumber: Dokumentasi lapangan, 2017

h. Analisis Utilitas Pada Tapak

1) Jaringan Listrik

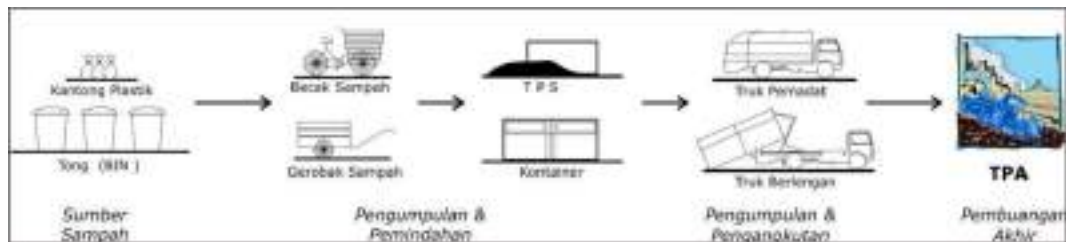
Sumber listrik utama yang akan digunakan pada bangunan ini berasal dari PLN. Sumber listrik dari PLN mudah dalam melakukan instalasi. Selain itu listrik yang berasal dari PLN juga mudah dalam penggunaannya pada bangunan. Namun, listrik dari PLN juga memiliki beberapa kekurangan. Apabila terjadi masalah pada gardu induk yang melayani tapak ini, maka distribusi listrik ke tapak akan mengalami gangguan. Selain itu sebagian dari sumber pembangkit listrik PLN menggunakan sumber daya alam yang tidak terbarukan.

2) Jaringan Air Bersih

Jaringan air bersih untuk tapak ini menggunakan jaringan air PDAM untuk menyuplai air bersih ke dalam tapak.

3) Sistem Persampahan

Posisi tapak yang berada pada daerah pelayanan yang teratur, lokasi lahan yang relatif datar, berdasarkan Perda Kota Makassar No. 4 Tahun 2015 tentang Rencana Tata Ruang Wilayah Kota Makassar, teknis operasional dilakukan dengan “Pola Pengumpulan Individual Tidak Langsung.”



Gambar 3.11. Skema penanganan sampah pola pengumpulan individual tidak langsung

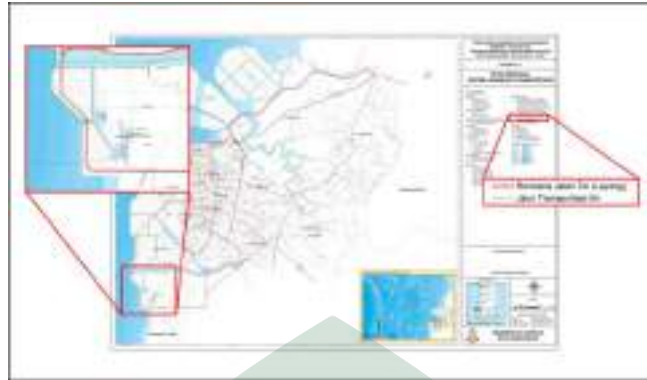
Sumber: Perda Kota Makassar No. 4 Tahun 2015 tentang Rencana Tata Ruang Wilayah Kota Makassar

4) Sistem drainase

Berdasarkan Perda Kota Makassar No. 4 Tahun 2015 tentang Rencana Tata Ruang Wilayah Kota Makassar, penerapan pengolahan air limbah sistem setempat yaitu dengan menggunakan sistem tangki septik terapung yang sesuai dengan standar untuk pengaruh pasang surut air laut. Instalasi pengolahan air limbah (IPAL) Barombong yang berada di kecamatan tamalate melayani pengolahan air limbah untuk kawasan olahraga.

i. Analisis Aksesibilitas

Tapak dapat dijangkau dengan kendaraan bermotor melalui jalana yang berada pada timur tapak. Berdasarkan Perda Kota Makassar No. 4 Tahun 2015 tentang Rencana Tata Ruang Wilayah Kota Makassar, direncanakan terdapat jalur angkutan umum massal busway BRT Mamminasata yang terdiri atas 11 koridor. Salah satu koridor yang melewati tapak adalah koridor VI yang memiliki rute: Terminal Palangga – Jl. Poros Gowa – Takalar – Jl. Poros Barombong – Jl. Tj. Bayam – Mall GTC – Trans Studio sepanjang 16,3 Km. Terdapat jalan tol (layang) yang direncanakan berada pada kawasan tapak. Selain itu, akan direncanakan pula pengembangan jaringan transportasi air yang memanfaatkan Sungai Jene'berang sebagai akses penghubung antara transportasi darat dan air kota.



Gambar 3.12. Peta rencana sistem jaringan transportasi

Sumber: Perda Kota Makassar No. 4 Tahun 2015 tentang Rencana Tata Ruang Wilayah Kota Makassar

j. Analisis Fasilitas Pendukung Tapak

Pada sebelah selatan tapak terdapat fasilitas yang dapat mendukung kegiatan pelatihan yang dilaksanakan oleh KONI, yaitu Stadion Barombong dan fasilitas kolam renang. Selain itu menurut RTRW Kota Makassar tahun 2015-2034, akan terdapat sebuah dermaga yang akan mengakomodasi transportasi air di Kota Makassar.




Gambar 3.13. Fasilitas pendukung tapak

Sumber: Dokumentasi lapangan

B. Program Ruang

1. Struktur Organisasi KONI

Berdasarkan data yang diambil dari KONI Provinsi Sulawesi Selatan, struktur organisasi KONI Provinsi Sulawesi Selatan masa bakti 2013-2017 adalah sebagai berikut:



Gambar 3.14. Struktur organisasi KONI Provinsi Sulawesi Selatan masa bakti 2013-2017

Sumber: Olah data literatur, 2017

2. Pengguna, Kebutuhan dan besaran ruang, dan Zoning

Berdasarkan struktur organisasi yang telah disebutkan sebelumnya, serta cabang olahraga yang akan diwadahi pada gedung baru KONI Provinsi Sulawesi Selatan, didapatkan pengguna, kebutuhan dan besaran ruang, serta zona dari masing-masing sebagai berikut:

Tabel 3.1. Pengguna, kebutuhan dan besaran ruang, dan zoning

No.	Nama Ruang	Pengguna	Kegiatan	Sub Ruang	Kapasitas (orang atau ruang)	Standar dan Analisis (m2 / orang)	Perkiraan Luas (m2)	Sumber
Unsur Pimpinan								
1	Ruang ketua umum	Ketua umum	Kontrol organisasi	Ruang kerja ketua umum	1	14	14	WBDG
		Staff	Kerja tugas organisasi	Ruang kerja staff	1	7.5	7.5	WBDG
			Rapat	Ruang rapat	10	2	20	DA
			Terima tamu	Ruang tamu	6	2	12	DA
			Istirahat	Ruang istirahat	1	15	15	PM
				Kamar mandi / WC	1	7.5	7.5	PM
Luas ruang							76	
Sirkulasi 20%							15.2	
Total luas ruang							91.2	
2	Ruang wakil ketua umum (wakil ketua umum I, II, III dan IV)	Wakil ketua umum	Kontrol organisasi	Ruang kerja wakil ketua umum	1	14	14	WBDG
		Staff	Kerja tugas organisasi	Ruang kerja staff	1	7.5	7.5	WBDG
			Rapat	Ruang rapat	10	2	20	DA
			Terima tamu	Ruang tamu	6	2	12	DA
			Istirahat	Ruang istirahat	1	15	15	PM
				Kamar mandi / WC	1	7.5	7.5	PM
Luas ruang							76	
Sirkulasi 20%							15.2	
Total luas ruang							91.2	
Total luas 4 ruang							364.8	
3	Ruang sekretaris	Sekretaris umum	Bantu tugas ketua umum dan wakil ketua umum	Ruang kerja sekretaris umum	1	14	14	WBDG

		Wakil sekretaris umum	Kontrol organisasi	Ruang kerja wakil sekretaris umum	1	14	14	WBDG
		Staff	Kerja tugas organisasi	Ruang kerja staff	1	7.5	7.5	WBDG
			Rapat	Ruang rapat	10	2	20	DA
			Terima tamu	Ruang tamu	6	2	12	DA
			Istirahat	Ruang istirahat	1	15	15	PM
				Kamar mandi / WC	1	7.5	7.5	PM
Luas ruang							90	
Sirkulasi 20%							18	
Total luas ruang							108	
4	Ruang bendahara	Bendahara umum	Kontrol organisasi	Ruang kerja bendahara umum	1	14	14	WBDG
		Bendahara umum I	Kerja tugas bendahara	Ruang kerja bendahara umum I	1	14	14	WBDG
		Bendahara umum II	Kerja tugas organisasi	Ruang kerja bendahara umum II	1	14	14	WBDG
		Staff	Rapat	Ruang kerja staff	1	7.5	7.5	WBDG
			Terima tamu	Ruang rapat	10	2	20	DA
			Istirahat	Ruang tamu	6	2	12	DA
				Ruang istirahat	1	15	15	PM
				Kamar mandi / WC	1	7.5	7.5	PM
Luas ruang							104	
Sirkulasi 20%							20.8	
Total luas ruang							124.8	
5	Ruang badan auditor internal	Ketua badan	Kontrol organisasi	Ruang kerja ketua badan	1	12	12	PM
		Wakil ketua badan	Kerja tugas organisasi	Ruang kerja wakil ketua badan	1	9	9	PM
		Anggota	Rapat	Ruang kerja anggota	1	4	4	PM

			Terima tamu	Ruang rapat	6	2	12	DA
			Istirahat	Ruang tamu	4	2	8	DA
				Ruang istirahat	1	15	15	PM
				Kamar mandi / WC	1	7.5	7.5	PM
Luas ruang							67.5	
Sirkulasi 20%							13.5	
Total luas ruang							81	
6	Ruang badan perencanaan dan anggaran	Ketua badan	Kontrol organisasi	Ruang kerja ketua badan	1	12	12	PM
		Wakil ketua badan	Kerja tugas organisasi	Ruang kerja wakil ketua badan	1	9	9	PM
		Anggota	Rapat	Ruang kerja anggota	1	4	4	PM
			Terima tamu	Ruang rapat	6	2	12	DA
			Istirahat	Ruang tamu	4	2	8	DA
				Ruang istirahat	1	15	15	PM
				Kamar mandi / WC	1	7.5	7.5	PM
Luas ruang							67.5	
Sirkulasi 20%							13.5	
Total luas ruang							81	
Unsur Pelaksana								
1	Ruang biro media dan hubungan masyarakat	Ketua biro	Kontrol organisasi	Ruang kerja ketua biro	1	12	12	PM
		Wakil ketua biro	Kerja tugas organisasi	Ruang kerja wakil ketua biro	1	9	9	PM
		Anggota	Rapat	Ruang kerja anggota	2	4	8	PM
			Terima tamu	Ruang rapat	6	2	12	DA
			Istirahat	Ruang tamu	4	2	8	DA
				Ruang istirahat	1	15	15	PM
Luas ruang							64	
Sirkulasi 20%							12.8	
Total luas ruang							76.8	

2	Ruang biro promosi dan pemasaran	Ketua biro	Kontrol organisasi	kerja ketua biro	1	12	12	PM
		Wakil ketua biro	Kerja tugas organisasi	Ruang kerja wakil ketua biro	1	9	9	PM
			Rapat	Ruang rapat	6	2	12	DA
			Terima tamu	Ruang tamu	4	2	8	DA
			Istirahat	Ruang istirahat	1	15	15	PM
Luas ruang							56	
Sirkulasi 20%							11.2	
Total luas ruang							67.2	
3	Ruang biro umum	Ketua biro	Kontrol organisasi	Ruang kerja ketua biro	1	12	12	PM
		Wakil ketua biro	Kerja tugas organisasi	Ruang kerja wakil ketua biro	1	9	9	PM
		Angota	Rapat	Ruang kerja anggota	1	4	4	DA
			Terima tamu	Ruang rapat	6	2	12	DA
			Istirahat	Ruang tamu	4	2	8	PM
				Ruang istirahat	1	15	15	PM
Luas ruang							60	
Sirkulasi 20%							12	
Total luas ruang							72	
4	Ruang biro dana	Ketua biro	Kontrol organisasi	Ruang kerja ketua biro	1	12	12	PM
		Wakil ketua biro	Kerja tugas organisasi	Ruang kerja wakil ketua biro	1	9	9	PM
		Angota	Rapat	Ruang kerja anggota	1	4	4	PM
			Terima tamu	Ruang rapat	6	2	12	DA
			Istirahat	Ruang tamu	4	2	8	DA
				Ruang istirahat	1	15	15	PM
Luas ruang							60	
Sirkulasi 20%							12	
Total luas ruang							72	

5	Ruang bidang organisasi	Ketua bidang	Kontrol organisasi	Ruang kerja ketua bidang	1	12	12	PM
		Wakil ketua bidang	Kerja tugas organisasi	Ruang kerja wakil ketua bidang	1	9	9	PM
		Anggota	Rapat	Ruang kerja anggota	2	4	8	PM
			Terima tamu	Ruang rapat	6	2	12	DA
			Istirahat	Ruang tamu	4	2	8	DA
				Ruang istirahat	1	15	15	PM
Luas ruang							64	
Sirkulasi 20%							12.8	
Total luas ruang							76.8	
6	Ruang bidang pembinaan prestasi	Ketua bidang	Kontrol organisasi	Ruang kerja ketua bidang	1	12	12	PM
		Wakil ketua bidang	Kerja tugas organisasi	Ruang kerja wakil ketua bidang	1	9	9	PM
		Anggota	Rapat	Ruang kerja anggota	1	4	4	PM
			Terima tamu	Ruang rapat	6	2	12	DA
			Istirahat	Ruang tamu	4	2	8	DA
				Ruang istirahat	1	15	15	PM
Luas ruang							60	
Sirkulasi 20%							12	
Total luas ruang							72	
7	Ruang bidang penelitian dan pengembangan	Ketua bidang	Kontrol organisasi	Ruang kerja ketua bidang	1	12	12	PM
		Wakil ketua bidang	Kerja tugas organisasi	Ruang kerja wakil ketua bidang	1	9	9	PM
			Rapat	Ruang rapat	6	2	12	DA
			Terima tamu	Ruang tamu	4	2	8	DA
			Istirahat	Ruang istirahat	1	15	15	PM
Luas ruang							56	
Sirkulasi 20%							11.2	

Total luas ruang							67.2	
8	Ruang komisi hukum	Ketua komisi	Kontrol organisasi	Ruang kerja ketua komisi	1	12	12	PM
		Wakil ketua komisi	Kerja tugas organisasi	Ruang kerja wakil ketua komisi	1	9	9	PM
		Anggota	Rapat	Ruang kerja anggota	1	4	4	PM
			Terima tamu	Ruang rapat	6	2	12	DA
			Istirahat	Ruang tamu	4	2	8	DA
				Ruang istirahat	1	15	15	PM
Luas ruang							60	
Sirkulasi 20%							12	
Total luas ruang							72	
9	Ruang komisi kerja sama dan hubungan antar lembaga	Ketua komisi	Kontrol organisasi	Ruang kerja ketua komisi	1	12	12	PM
		Wakil ketua komisi	Kerja tugas organisasi	Ruang kerja wakil ketua komisi	1	9	9	PM
		Anggota	Rapat	Ruang kerja anggota	1	4	4	PM
			Terima tamu	Ruang rapat	6	2	12	DA
			Istirahat	Ruang tamu	4	2	8	DA
				Ruang istirahat	1	15	15	PM
Luas ruang							60	
Sirkulasi 20%							12	
Total luas ruang							72	
10	Ruang komisi pendidikan dan penataran	Ketua komisi	Kontrol organisasi	Ruang kerja ketua komisi	1	12	12	PM
		Wakil ketua komisi	Kerja tugas organisasi	Ruang kerja wakil ketua komisi	1	9	9	PM
		Anggota	Rapat	Ruang kerja anggota	1	4	4	PM
			Terima tamu	Ruang rapat	6	2	12	DA
			Istirahat	Ruang tamu	4	2	8	DA

				Ruang istirahat	1	15	15	PM
Luas ruang							60	
Sirkulasi 20%							12	
Total luas ruang							72	
11	Ruang komisi olahraga, pembibitan, dan pemanduan bakat	Ketua komisi	Kontrol organisasi	Ruang kerja ketua komisi	1	12	12	PM
		Wakil ketua komisi	Kerja tugas organisasi	Ruang kerja wakil ketua komisi	1	9	9	PM
		Anggota	Rapat	Ruang kerja anggota	1	4	4	PM
			Terima tamu	Ruang rapat	6	2	12	DA
			Istirahat	Ruang tamu	4	2	8	DA
				Ruang istirahat	1	15	15	PM
Luas ruang							60	
Sirkulasi 20%							12	
Total luas ruang							72	
12	Ruang komisi pusat data	Ketua komisi	Kontrol organisasi	Ruang kerja ketua komisi	1	12	12	PM
		Wakil ketua komisi	Kerja tugas organisasi	Ruang kerja wakil ketua komisi	1	9	9	PM
		Anggota	Rapat	Ruang kerja anggota	1	4	4	PM
			Terima tamu	Ruang rapat	6	2	12	DA
			Istirahat	Ruang tamu	4	2	8	DA
				Ruang istirahat	1	15	15	PM
Luas ruang							60	
Sirkulasi 20%							12	
Total luas ruang							72	
13	Ruang tata usaha	Kepala tata usaha	Kerja tugas organisasi	Ruang kerja kepala tata usaha	1	7.5	7.5	PM
		Karyawan	Terima tamu	Ruang kerja karyawan	11	4	44	PM
				Ruang tamu	6	2	12	DA
Luas ruang							63.5	

Sirkulasi 20%							12.7	
Total luas ruang							76.2	
14	Sekretariat olahraga (FORKI, FPTI, PASI, PBSI, PERPANI, dan TI)	Ketua umum	Kerja tugas organisasi	Ruang kerja ketua umum	1	12	12	PM
		Wakil ketua umum	Rapat	Ruang kerja wakil ketua umum	1	9	9	PM
		Sekretaris	Terima tamu	Ruang kerja sekretaris	1	4	4	PM
		Bendahara	Istirahat	Ruang kerja bendahara	1	4	4	PM
				Ruang rapat	6	2	12	DA
				Ruang tamu	4	2	8	DA
				Ruang istirahat	1	15	15	PM
Luas ruang							64	
Sirkulasi 20%							12.8	
Total luas ruang							76.8	
Total luas 6 ruang							460.8	
Ruang Pendukung								
1	Ruang keamanan	Petugas keamanan	Jaga keamanan gedung		2	15	30	SNI
			Istirahat					
Luas ruang							30	
Sirkulasi 20%							6	
Total luas ruang							36	
2	Ruang kontrol gedung	Petugas keamanan	Jaga keamanan gedung		1	15	15	SNI
			Kontrol sistem-sistem gedung					
			istirahat					
Luas ruang							15	
Sirkulasi 20%							3	
Total luas ruang							18	
3	Mess KONI				15	40	600	
Luas ruang							600	
Sirkulasi 20%							120	
Total luas ruang							720	

4	Ruang serbaguna				100	2	200	DA
Luas ruang							200	
Sirkulasi 20%							40	
Total luas ruang							240	
5	Ruang <i>fitness / gym</i>				1	200	200	DA
Luas ruang							200	
Sirkulasi 20%							40	
Total luas ruang							240	
6	Ruang latihan <i>indoor</i>	Atlet	Latihan		2	150	300	A
		Pelatih						
Luas ruang							300	
Sirkulasi 20%							60	
Total luas ruang							360	
7	Ruang latihan <i>indoor</i> utama	Atlet		Arena olahraga	1	875	875	SNI
		Pelatih		Tribun penonton	1000	0.4	400	SNI
		Penonton						
Luas ruang							1275	
Sirkulasi 20%							255	
Total luas ruang							1530	
8	ATM Centre				8	3.6	28.8	A
Luas ruang							28.8	
Sirkulasi 20%							5.76	
Total luas ruang							34.56	
9	Galeri olahraga				1	100	100	A
Luas ruang							100	
Sirkulasi 20%							20	
Total luas ruang							120	
10	Masjid			Ruang sholat	200	0.96	192	DA
				Tempat wudhu		40% luas ruang sholat	76.8	A
Luas ruang							268.8	
Sirkulasi 20%							53.76	
Total luas ruang							322.56	
11	Kantin				1	100	100	A
Luas ruang							100	

Sirkulasi 20%							20	
Total luas ruang							120	
12	Ruang P3K				1	15	15	SNI
Luas ruang							15	
Sirkulasi 20%							3	
Total luas ruang							18	
12	Lobby			Resepsionis	4	4	16	DA
				Lobby	300	2	600	DA
Luas ruang							616	
Sirkulasi 20%							123.2	
Total luas ruang							739.2	
14	Gudang alat olahraga				1	50	50	SNI
Luas ruang							50	
Sirkulasi 20%							10	
Total luas ruang							60	
15	Ruang kebersihan				2	20	40	SNI
Luas ruang							40	
Sirkulasi 20%							8	
Total luas ruang							48	
16	Ruang ME				2	120	240	SNI
Luas ruang							240	
Sirkulasi 20%							48	
Total luas ruang							288	
17	Toilet pria			Kloset duduk	3	1.26	3.78	DA
				Kloset disabilitas	2	3.05	6.1	DA
				Urinoir	5	0.24	1.2	DA
				Wastafel	3	0.24	0.72	DA
Luas ruang							11.8	
Sirkulasi 20%							2.36	
Total luas ruang							14.16	
18	Toilet wanita			Kloset duduk	5	1.26	6.3	DA
				Kloset disabilitas	2	3.05	6.1	DA
				Wastafel	5	0.24	1.2	DA
Luas ruang							13.6	
Sirkulasi 20%							2.72	
Total luas ruang							16.32	
Total luas lantai keseluruhan							7176.60	

							7177			
Area Luar										
1	Area parkir angkutan umum	Pegguna bangunan ± 1000 orang					332	DA		
		Peggunaan kendaraan roda 4 (angkutan kota) 25%								
		1000 x 25% = 250 orang								
		1 unit angkot menampung 10 orang								
		250 / 10 = 25 unit angkot								
		Pegguna bus 10%								
		1000 x 10% = 100 orang								
		1 unit bus menampung 30 orang								
		100 / 30 = 3.33 dibulatkan 4 unit bus								
		Luas parkir angkot								
		25 x 4.57 x 1.85 = 212 m ²								
		Luas parkir bus								
		4 x 12 x 2.5 = 120 m ²								
		Luas							332	
Sirkulasi 30%					99.6					
Total luas ruang					431.6					
2	Area parkir non angkutan umum	Pegguna bangunan ± 1000 orang					2417	DA		
		Pegguna kendaraan roda 2 (sepeda motor) 40%								
		1000 x 40% = 400 unit sepeda motor								
		Pegguna kendaraan roda 4 (mobil pribadi) 20%								
		1000 x 20% = 200 unit mobil pribadi								
		Pegguna kendaraan roda 2 (sepeda) 5 %								
		1000 x 5% = 50 unit sepeda								
		Luas parkir sepeda motor								
		400 x 2.25 x 0.75 = 675 m ²								
		Luas parkir mobil pribadi								
		200 x 4.57 x 1.85 = 1691 m ²								
		Luas parkir sepeda								
		50 x 1.7 x 0.6 = 51 m ²								
		Luas							2417	
Sirkulasi 30%					725.1					
Total luas ruang					3142.1					
3	Arena panjat tebing	Atlet	Lomba / tanding	Arena panjat tebing	1	400	400	A		
		Pelatih	Latihan	Bench atlet	2	20	40	A		

		Penonton	Tonton lomba / tanding / latihan	Tribun penonton	200	0.4	80	SNI
Luas							520	
Sirkulasi 20%							104	
Total luas ruang							624	
4	Lapangan atletik	Atlet	Lomba / tanding	Lapang-an atletik	1	15136	15136	DA
		Pelatih	Latihan	Bench atlet	2	20	40	A
		Penonton	Tonton lomba / tanding / latihan	Tribun penonton	200	0.4	80	SNI
Luas							15256	
Sirkulasi 20%							3051.20	
Total luas ruang							18307.20	
5	Lapangan panahan	Atlet	Lomba / tanding	Lapangan panahan	1	6000	6000	DA
		Pelatih	Latihan	Bench atlet	2	20	40	A
		Penonton	Tonton lomba / tanding / latihan	Tribun penonton	200	0.4	80	SNI
Luas							6120	
Sirkulasi 20%							1224	
Total luas ruang							7344	
Total luas area luar keseluruhan							29848.90	
							29849	

Sumber: Olah data literatur, 2017

Keterangan:

A : Asumsi penulis

DA : Data Arsitek

PM : Peraturan Menteri Dalam Negeri Nomor 7 Tahun 2006

SNI : Standar SNI 03-3647-1994 Tata Cara Perencanaan Teknik
Bangunan Gedung Olahraga

WBDG : *Whole Building Design Guide*

3. Perhitungan Jumlah Lantai

Total luas bangunan berdasarkan perhitungan luas seluruh lantai diatas adalah 7.177 m². Luasan ini tidak termasuk luasan area luar pada bangunan. Hal ini karena area luar dan yang lainnya diasumsikan sebagai area ruang terbuka. Persyaratan KDB Kota Makassar menurut Perda Kota

Makassar No. 15 Tahun 2004 tentang Tata Bangunan tidak lebih dari 80% luas lahan. Pengadaan RTH sebesar 50% luas lahan. Asumsi untuk area luar dan jalur sirkulasi sebesar 45%, maka 5% dari luas lahan merupakan lahan terbangun.

Luas tapak = ± 66.000 m²

KDB untuk Gedung KONI = Luas tapak x 5%

$$= 66.000 \times 5\%$$

$$= 3.300 \text{ m}^2$$

Jumlah lantai minimum = Luas lantai keseluruhan / Luas tapak terbangun

$$= 7.177 / 3.300$$

$$= 2.17 \text{ dibulatkan menjadi } 3$$

Maka, jumlah lantai minimal untuk perancangan Gedung Baru KONI adalah **3 lantai**

4. Pola Hubungan Antar Ruang

Setelah menganalisis pengguna, kebutuhan dan besaran ruang, dan zona pada bab sebelumnya, dapat ditentukan pola hubungan antar ruang dengan menggunakan diagram gelembung (*bubble diagram*) dan pengelompokan struktur oleh Simonds dan Starke (2006:93). Metode seperti ini bertujuan untuk memudahkan pembuatan urutan ruang, sifat ruang, dan bentuk ruang. Semakin Kompleks suatu kegiatan, semakin besar pula diagram gelembungnya. Susunan pola hubungan antar ruang gedung baru KONI adalah sebagai berikut:

M A K A S S A R

e. Area Parkir



Gambar 3.19. Area parkir

Sumber: Olah desain, 2017

f. Arena Panjat Tebing



Gambar 3.20. Diagram gelembung arena panjat tebing

Sumber: Olah desain, 2017

g. Lapangan Atletik



Gambar 3.21. Diagram gelembung lapangan atletik

Sumber: Olah desain, 2017

h. Lapangan Panahan



Gambar 3.22. Diagram gelembung lapangan panahan

Sumber: Olah desain, 2017

C. Filosofi Bentuk

Pengolahan bentuk bangunan mengambil bentuk-bentuk yang berhubungan dengan olahraga dan kondisi sekitar tapak. Masing-masing memiliki arti dan nilai-nilai tersendiri yang mewakili bentuk-bentuk tersebut. Selain itu, pengkondisian bangunan juga dapat menjadi salah satu pengolahan bentuk agar tercapainya fungsi Gedung KONI sebagai bangunan dengan penekanan arsitektur hijau. Hal-hal yang dapat dijadikan sebagai bahan pengolah bentuk tapak antara lain:

1. Bunga Teratai

Tapak dikelilingi oleh elemen air yang sangat luas. Salah satu tumbuhan yang hidup di perairan adalah Bunga Teratai. Tumbuhan ini memiliki beberapa makna filosofi. Bunga teratai yang tumbuh dari lumpur (tanah) dan berkembang diatas air. hal ini bermakna seseorang yang tumbuh dari bawah (orang biasa) dari tanah air yang sedang berkembang (mekar) dan membangun. Seperti halnya para atlet kebanggaan Provinsi Sulawesi Selatan yang juga berasal dari orang biasa, kemudian berkembang menjadi seorang yang hebat dan dibanggakan.




Gambar 3.23. Bunga teratai

Sumber: <https://i.pinimg.com/736x/ba/4d/da/ba4ddabf45c88b5037776e79ac6c1141--bunga-teratai-gambar.jpg>

2. Cincin Olimpiade

Simbol Olimpiade terdiri dari lima buah cincin yang saling mengait dan memiliki ukuran yang sama. Warna yang terdapat pada simbol Olimpiade adalah warna biru, hitam, merah, kuning, dan hijau. Simbol ini mengekspresikan aktivitas Olimpiade dan mewakili persatuan dari lima

benua dan juga pertemuan para atlet dari seluruh penjuru dunia di pertandingan Olimpiade.



Gambar 3.24. Simbol Olimpiade
Sumber: *Olympic Charter, 2016*

3. Pencahayaan Alami

Pencahayaan alami dapat memengaruhi pengolahan bentuk bangunan. Bentuk fasad bangunan diharapkan dapat menciptakan pencahayaan alami yang efektif sehingga dapat mereduksi penggunaan pencahayaan buatan, terutama pada siang hari. Faktor-faktor yang dapat diolah menjadi fasad bangunan dan dapat memengaruhi pencahayaan secara alami pada bangunan antara lain:

- a. Meletakkan bukaan agar sesuai dengan kondisi bangunan.
- b. Bentuk bukaan agar dapat menyesuaikan dan mengontrol intensitas cahaya yang masuk ke dalam bangunan.
- c. Menggunakan konsep *secondary skin* pada fasad untuk meredam cahaya matahari yang berlebih.

4. Penghawaan Alami

Sama halnya dengan pencahayaan alami, pengolahan bentuk fasad juga diharapkan dapat menciptakan penghawaan alami secara efektif. Faktor-faktor yang dapat diolah menjadi fasad bangunan dan dapat memengaruhi penghawaan secara alami pada bangunan antara lain:

- a. Penempatan bukaan dengan arah sumber angin pada tapak.
- b. Penempatan bukaan secara vertikal dan horizontal
- c. Plafond yang ditinggakan agar udara dapat bergerak secara bebas.
- d. Menggunakan konsep *secondary skin* pada fasad untuk meredam panas matahari.

5. Material Bangunan

Material bangunan yang dipakai sebagai penutup bangunan dapat memengaruhi fasad bangunan. Faktor-faktor dari penggunaan material bangunan yang dapat memengaruhi fasad antara lain:

- a. Fleksibilitas material bangunan untuk membentuk fasad
- b. Tekstur-tekstur tertentu yang dimiliki material bangunan.
- c. Pemilihan material bangunan yang dapat mendukung pencahayaan dan penghawaan alami.

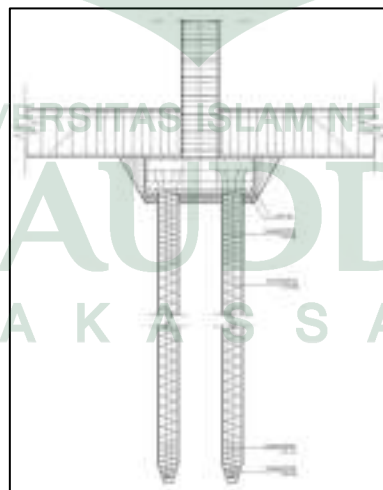
D. Pendukung dan Kelengkapan Bangunan

1. Struktur Bawah

Struktur pada bagian bawah bangunan merupakan pondasi dari bangunan ini. Setelah memperhatikan kondisi tapak yang digunakan, ada 2 jenis pondasi yang akan digunakan, antara lain:

a. Pondasi Tiang Pancang

Pondasi tiang pancang digunakan karena diperkirakan tanah yang berada dibawah dasar bangunan gedung baru KONI tidak mempunyai daya dukung yang cukup untuk memikul berat bangunan. Pondasi ini biasa digunakan pada daerah-daerah dekat perairan.




Gambar 3.25. Pondasi tiang pancang

Sumber: http://bangun-rumah.com/wp-content/uploads/pondasi_foot_plate.jpg

b. Pondasi Sarang Laba-Laba

Sama halnya seperti pondasi tiang pancang, pondasi ini digunakan apabila tanah yang berada pada bawah bangunan memiliki daya dukung rendah. Pondasi ini memanfaatkan tanah sebagai bagian dari struktur pondasi itu sendiri. Pondasi ini dapat digunakan pada bangunan 2 hingga 8 lantai.



Gambar 3.26. Pondasi sarang laba-laba

Sumber: [https://2.bp.blogspot.com/-1G-bqR4UuqI/VcsFDeKg-](https://2.bp.blogspot.com/-1G-bqR4UuqI/VcsFDeKg-YI/AAAAAAAAKt8/mLpUnRI6UdY/s1600/denah-ksll-pondasi-sarang-laba-laba.jpg)

[YI/AAAAAAAAKt8/mLpUnRI6UdY/s1600/denah-ksll-pondasi-sarang-laba-laba.jpg](https://2.bp.blogspot.com/-1G-bqR4UuqI/VcsFDeKg-YI/AAAAAAAAKt8/mLpUnRI6UdY/s1600/denah-ksll-pondasi-sarang-laba-laba.jpg)

2. Struktur Tengah

a. Rangka bangunan

Rangka bangunan yang akan digunakan sebagian besar akan menggunakan bahan dari baja. Keunggulan baja sebagai material konstruksi antara lain adalah:

- 1) Mempunyai kekuatan yang tinggi, sehingga dapat mengurangi ukuran struktur serta berat struktur.
- 2) Keseragaman dan keawetannya yang tinggi, tidak seperti halnya material beton bertulang yang terdiri dari berbagai macam bahan penyusun, material baja jauh lebih seragam/homogen serta mempunyai tingkat keawetan yang jauh lebih tinggi jika prosedur perawatan dilakukan secara semestinya.
- 3) Sifat elastis, baja mempunyai perilaku yang cukup dekat dengan asumsi-asumsi yang digunakan untuk melakukan analisis, sebab

baja dapat berperilaku elastis hingga tegangan yang cukup tinggi mengikuti Hukum Hooke.

- 4) Daktilitas baja cukup tinggi. Suatu batang baja yang menerima tegangan tarik yang tinggi akan mengalami regangan cukup besar sebelum terjadi keruntuhan.
- 5) Kemudahan penyambung antar elemen yang satu dengan yang lainnya menggunakan alat sambung las atau baut. Pembuatan baja melalui proses gilas panas mengakibatkan baja menjadi mudah dibentuk menjadi penampang-penampang yang diinginkan. Kecepatan pelaksanaan konstruksi baja juga menjadi suatu keunggulan material baja.

Sumber: Perencanaan Struktur Baja dengan Metode LRFD-Edisi Kedua

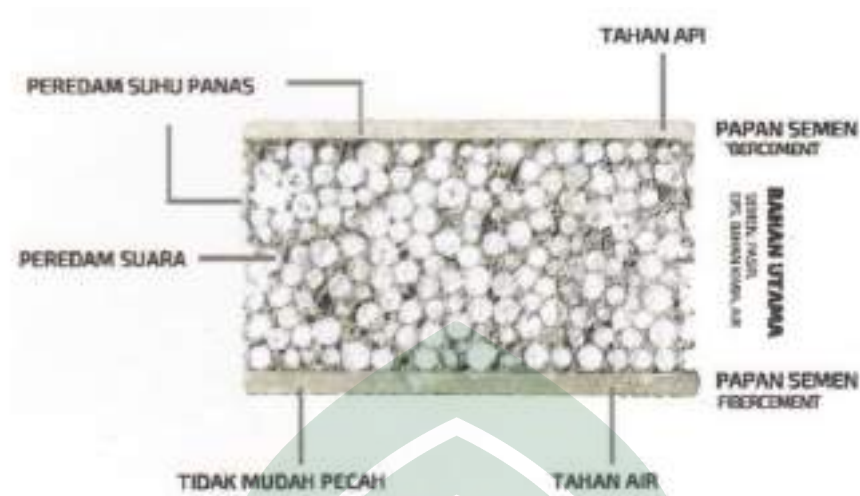
b. Dinding

Material yang akan digunakan pada dinding akan memakai 2 jenis material, yaitu:

1) Panel Dinding Ringan

Penggunaan panel dinding ringan dibandingkan dengan dinding bata ringan maupun bata merah, karena panel dinding ringan memiliki beberapa kelebihan seperti:

- a) Mudah dalam instalasi.
- b) Mudah dalam dekorasi.
- c) Hemat tempat dan biaya.
- d) Anti gempa.
- e) Ramah lingkungan.
- f) Bobot yang jauh lebih ringan dari dinding bata/konvensional



Gambar 3.27. Panel dinding ringan

Sumber: Brosur Wall Plus, Indonesia Building Technology Expo 2015

2) Kaca

Seperti panel dinding ringan, kaca merupakan bahan pre-fabrikasi. Kaca dibuat di pabrik, kemudian dirakit di lapangan. Kombinasi antara struktur baja yang akan digunakan pada bangunan ini dengan material kaca dapat menciptakan dinding atau bidang sangat lebar tembus pandang, sehingga dapat tercipta penyatuan ruang dalam dan ruang luar.

c. Penutup bangunan

Penutup bangunan menggunakan material POLLI-Brick™ yang merupakan sebuah bahan bangunan yang terbuat dari botol PET yang telah didaur ulang menjadi bahan bangunan yang baru.



Gambar 3.28. Penggunaan POLLI-Brick™ pada bangunan EcoARK

Sumber: <http://www.miniwiz.com/miniwiz/en/projects/archi/eoark>

3. Struktur Atas

Mempertimbangkan bentuk bangunan yang lebar, maka struktur atas gedung baru KONI akan menggunakan struktur bangunan bentang lebar berupa struktur rangka ruang/*space frame*. Struktur ini merupakan pengembangan dari struktur rangka batang. Prinsip utama yang mendasari penggunaan rangka batang pemikul beban ialah penyusunan elemen menjadi himpunan segitiga-segitiga membentuk sebuah komposisi lengkap yang stabil. Dengan demikian efisiensi dan efektifitas struktur dari struktur rangka batang tersebut dapat diperbesar dengan jalan membuat struktur rangka tersebut bekerja secara tiga dimensi atau bekerja secara meruang.

4. Utilitas

Utilitas bangunan yang diharapkan ada pada gedung baru KONI Provinsi Sulawesi Selatan antara lain sebagai berikut:

a. Sistem plambing

Sistem plambing meliputi kebutuhan-kebutuhan yang diperlukan dalam suatu bangunan yang terdiri dari:

- 1) Sistem plambing air bersih
- 2) Sistem plambing air panas
- 3) Sistem pembuangan air kotor

b. Pencegah kebakaran

Untuk menghindari terjadinya kebakaran pada suatu bangunan, diperlukan suatu cara/sistem pencegah kebakaran, antara lain seperti:

1) *Hidrants*

Hydrants kebakaran adalah suatu alat untuk memadamkan kebakaran yang sudah terjadi dan biasa terdapat pada dalam gedung maupun di halaman.

2) *Smoke Detector*

Sistem pendeteksi kebakaran yang dapat mengetahui kebakaran berdasarkan sensor yang dapat mengenali asap dari kebakaran.

3) Alarm Kebakaran

Sistem yang berfungsi untuk memberitahukan pengguna bangunan apabila sedang terjadi kebakaran, agar para pengguna dapat segera menuju area evakuasi dan terhindar dari bencana kebakaran.

4) *Sprinkler*

Sprinkler adalah sistem pemadaman api yang bekerja secara otomatis apabila telah dideteksi adanya kebakaran di dalam bangunan.

c. CCTV

CCTV (*Closed Circuit Television*) adalah suatu alat yang berfungsi untuk memonitor suatu ruangan atau area melalui layar televisi/monitor, yang menampilkan gambar dari rekaman kamera yang dipasang di beberapa titik sudut ruangan yang diinginkan oleh bagian keamanan. Sistem kamera dan TV ini terbatas pada gedung tersebut (*closed*).

d. Penangkal petir

Sistem penangkal petir terbagi atas 3 jenis, yaitu:

1) Sistem konvensional/Franklin

e. Transportasi dalam bangunan

1) Lift barang

Lift yang khusus digunakan untuk mengangkut barang-barang yang sulit untuk dipindahkan hanya dengan tenaga manusia ke lantai yang lebih tinggi.

f. Tangga Darurat/Tangga Kebakaran

Tangga darurat/tangga kebakaran adalah suatu tempat yang menghubungkan tiap-tiap lantai sebagai rute evakuasi menuju ke luar bangunan apabila terjadi kebakaran pada bangunan.

E. Aplikasi Rancangan

1. Bahan Bangunan

Bahan bangunan yang dipakai untuk konstruksi bangunan gedung baru KONI Provinsi Sulawesi Selatan diharapkan dapat memenuhi standar bahan bangunan arsitektur hijau, antara lain:

- a. Menggunakan bahan pre-fabrikasi, seperti rangka baja, panel dinding ringan, dan kaca.
- b. Menggunakan bahan bangunan yang berasal dari bahan daur ulang, misalnya POLLI-BrickTM.

2. Pencahayaan Alami

Setelah memperhatikan hasil studi preseden pada bab II, yaitu pada bangunan Sport Centre Jules Ladoumegue, untuk dapat membuat pencahayaan secara alami yaitu dengan membuat bukaan serta meletakkannya secara strategis agar sinar matahari dapat menerangi bagian dalam bangunan, dan kemudian menggunakan bahan penutup bangunan yang tembus cahaya agar cahaya matahari dapat masuk ke dalam bangunan.




Gambar 2.29. Lapangan tenis pada Sport Centre Jules Ladoumegue

Sumber: <http://www.archdaily.com/601683/sport-centre-jules-ladoumegue-dietmar-feichtinger-architectes>

3. Penghawaan Alami

pengadaan penghawaan secara alami juga memperhatikan hasil studi preseden pada bab II, yaitu pada bangunan São Luis Sports & Arts Gymnasium. Bukaan yang besar tetap harus diletakkan secara strategis

agar sirkulasi udara dapat berjalan dengan baik, sehingga mendapatkan penghawaan alami yang baik pula.



Gambar 2.30. Fasad São Luís Sports & Arts Gymnasium

Sumber: <http://www.archdaily.com/784715/sao-luis-sports-and-arts-gymnasium-urdi-arquitetura>

UNIVERSITAS ISLAM NEGERI
ALAUDDIN
M A K A S S A R

BAB IV

PENDEKATAN DESAIN

A. Pendekatan Desain Tapak

1. Aksesibilitas Tapak

Berdasarkan rencana sistem jaringan transportasi Kota Makassar pada Peraturan Daerah Kota Makassar No. 4 tahun 2014 tentang Rencana Tata Ruang Wilayah Kota Makassar 2015-2034, Kota Makassar akan memiliki moda transportasi air. Salah satu penempatan dermaga atau pelabuhan yang akan mengakomodasi transportasi air direncanakan berada di sebelah selatan tapak. Untuk mendukung rencana jaringan transportasi tersebut, maka akan ada jalur transportasi air yang berasal dari Sungai Jeneberang melintasi tapak menuju ke arah selatan. Selain sebagai jalur transportasi, jalur ini juga merupakan faktor yang dapat memengaruhi iklim pada tapak, seperti pengaruh kelembapan dan suhu pada tapak dan sekitarnya.



Gambar 4.1. Pendekatan desain aksesibilitas pada tapak

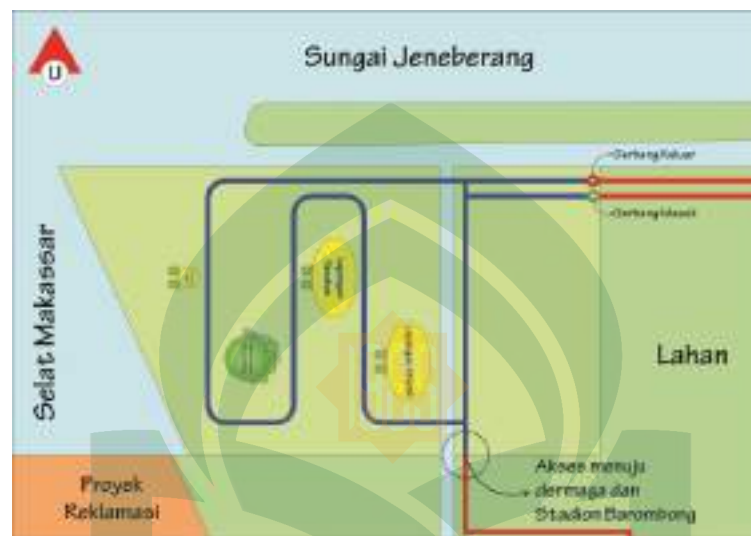
Sumber: olah desain, 2017

2. Pola Tata Massa Bangunan

a. Pola Tata Massa Alternatif 1

Pola tata massa alternatif 1 menggunakan pola tata massa spiral. Kelebihan dari pola tata massa spiral adalah kesan spiral yang

dinamis sehingga untuk lahan yang berkontur diperlukan pola yang dinamis. Namun penataan massa yang menyebar sehingga menyebabkan sirkulasi dalam tapak menjadi panjang merupakan kelemahan dari pola tata massa spiral.

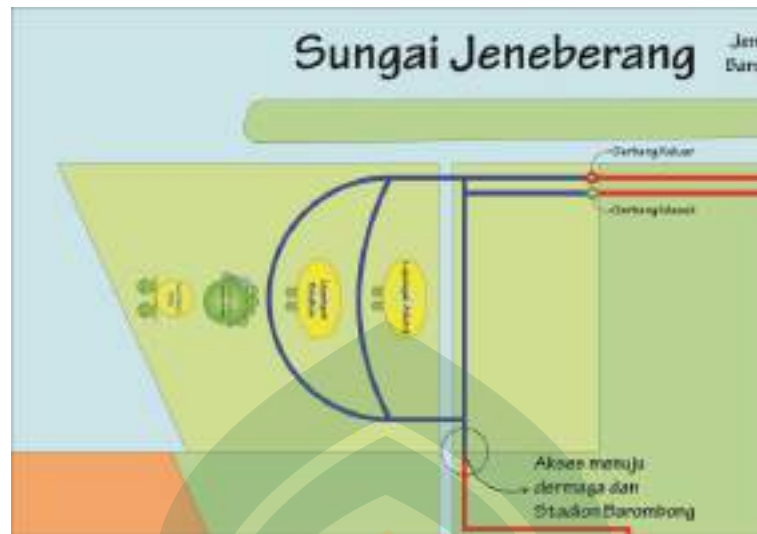


Gambar 4.2. Pola tata massa spiral

Sumber: Olah desain, 2017

b. Pola Tata Massa Alternatif 2

Pola tata massa alternatif 2 menggunakan pola tata massa linear. Kelebihan dari pola sirkulasi ini terletak pada orientasi tata massanya yang searah sehingga mudah untuk dihubungkan dengan pola sirkulasi lainnya. Namun jika pola tata massa ini diterapkan pada tapak yang berkontur membuat sirkulasi pada tapak menjadi melelahkan dan juga membuat sirkulasi yang terkesan menanjak apabila diterapkan pada tanah yang berkontur.



Gambar 4.3. Pola tata massa linear

Sumber: Olah desain, 2017

3. Antisipasi Bencana

Sebagai antisipasi bencana *Sea Level Rise* (SLR) pada tapak, maka permukaan tanah pada tapak akan dibuat lebih tinggi lagi daripada permukaan tanah sebelumnya yang hanya berada pada ketinggian $\pm 0-2$ mdpl. Selain itu, untuk mengantisipasi terjadinya abrasi pada pesisir, maka akan dibuat tanggul untuk mencegah terjadinya abrasi.



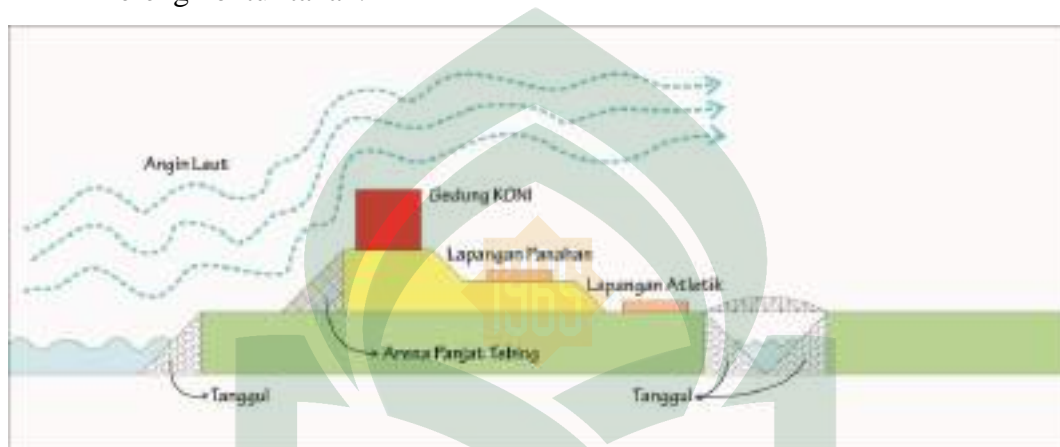
Gambar 4.4. Pendekatan desain tapak untuk antisipasi bencana

Sumber: Olah desain, 2017

4. Topografi Tapak

Jumlah intensitas angin yang berada pada tapak diprediksi sangat besar karena posisi tapak yang berada pada daerah pesisir. Aliran angin yang sangat besar dapat memengaruhi dan kemungkinan dapat mengganggu kegiatan olahraga yang berlangsung pada tapak. Untuk mengantisipasi hal tersebut, maka penerapan tanah yang berkontur pada tapak perlu dilakukan untuk menyiasati pengalihan aliran angin secara

alami pada tapak. Selain itu penerapan tanah berkontur dapat digunakan untuk menciptakan fasilitas-fasilitas pendukung. Salah satunya adalah dapat memanfaatkan ketinggian kontur untuk mendesain arena panjat tebing yang menggunakan perbedaan ketinggian tanah. Selain itu, tanah berkontur juga dapat dimanfaatkan sebagai tribun penonton alami pada lereng kontur tanah.



Gambar 4.5. Pendekatan desain tapak untuk topografi tapak.

Sumber: Olah desain, 2017

5. View Tapak

Dengan adanya penerapan tanah berkontur, diharapkan *view* yang didapatkan ke arah luar Gedung KONI dapat dicapai secara baik. Gedung KONI yang berada di level teratas diharapkan dapat mendapatkan *view* ke arah laut pada sebelah barat serta *view* fasilitas pendukung olahraga pada sebelah timur. Selain itu, posisi Gedung KONI yang berada pada puncak tapak yang berkontur diharapkan menjadi *view* yang menarik dan menonjol bagi pengunjung yang masuk pada daerah tapak.




Gambar 4.6. Pendekatan desain tapak untuk view tapak

Sumber: Olah desain, 2017

6. Vegetasi


Vegetasi pada tapak sangat penting untuk mendukung pendekatan arsitektur hijau pada tapak. Vegetasi pada tapak dapat memengaruhi suhu pada tapak. Vegetasi diharapkan juga dapat menjadi penghalau angin secara alami untuk mengurangi gangguan dari aliran angin yang sangat besar dari angin laut. Vegetasi berupa pohon bakau juga dapat difungsikan sebagai pemecah ombak yang alami. Pada dasar perairan pesisir juga dapat dibudidayakan terumbu karang. Terumbu karang juga dapat berfungsi sebagai penghalau ombak bawah laut yang diprediksi dapat mengakibatkan abrasi.



Gambar 4.7. Pendekatan desain tapak untuk vegetasi

Sumber: Olah desain, 2017

B. Pendekatan Desain Bentuk



Gambar 4.8. Pendekatan desain bentuk

Sumber: Olah desain, 2017

C. Struktur dan Material

Tabel 4.1. Pendekatan struktur dan material

Pendekatan Struktur dan Material	Struktur Bawah	Struktur Tengah	Struktur Atas
Sistem Struktur Yang Digunakan	<ol style="list-style-type: none"> 1. Pondasi tiang pancang 2. Pondasi sarang laba-laba/rakit 	Menggunakan sistem kolom, balok, plat serta dinding sesuai dengan dasar pertimbangan dan menyesuaikan dengan pendekatan arsitektur hijau.	Menggunakan rangka atap bentang lebar sistem <i>space frame</i> .
Material Struktur	Batu, pasir, besi, air, dan semen.	<ol style="list-style-type: none"> 1. Baja sebagai kolom dan balok. 2. Panel dinding ringan dan kaca sebagai material dinding. 3. POLLI-Brick™ sebagai penutup bangunan/fasad. 4. ACP sebagai <i>secondary skin</i>. 	<ol style="list-style-type: none"> 1. Baja sebagai rangka <i>space frame</i>. 2. POLLI-Brick™ sebagai penutup atap
Dasar Pertimbangan	<ol style="list-style-type: none"> 1. Daya dukung tanah yang rendah, karena berada pada daerah pesisir. 2. Daya tahan sistem struktur. 3. Kemudahan memperoleh material struktur. 	<ol style="list-style-type: none"> 1. Kemudahan konstruksi. 2. Kemudahan perawatan dan perbaikan struktur. 3. Salah satunya merupakan material daur ulang. 4. Daya tahan sistem struktur. 5. Kemudahan memperoleh material struktur 	<ol style="list-style-type: none"> 1. Bentangan bangunan yang luas. 2. Daya tahan sistem struktur. 3. Kemudahan konstruksi. 4. Kemudahan perawatan dan perbaikan struktur. 5. Salah satunya merupakan material daur ulang. 6. Kemudahan memperoleh material struktur.

Sumber: Olah data literatur, 2017

D. Utilitas Bangunan

Utilitas bangunan yang diharapkan ada pada gedung baru KONI Provinsi Sulawesi Selatan antara lain sebagai berikut:

1. Sistem Plambing

Sistem plambing meliputi kebutuhan-kebutuhan yang diperlukan dalam suatu bangunan yang terdiri dari:

- a. Sistem plambing air bersih
- b. Sistem plambing air panas
- c. Sistem plambing air kotor

2. Pencegah Kebakaran

Untuk menghindari terjadinya kebakaran pada suatu bangunan, diperlukan suatu cara/sistem pencegah kebakaran, antara lain seperti:

a. *Hydrant*

Hydrant kebakaran adalah suatu alat untuk memadamkan kebakaran yang sudah terjadi dan biasa terdapat pada dalam gedung maupun di halaman.

b. *Smoke Detector*

Sistem pendeteksi kebakaran yang dapat mengetahui kebakaran berdasarkan sensor yang dapat mengenali asap dari kebakaran.

c. Alarm Kebakaran

Sistem yang berfungsi untuk memberitahukan pengguna bangunan apabila sedang terjadi kebakaran, agar para pengguna dapat segera menuju area evakuasi dan terhindar dari bencana kebakaran.

d. *Sprinkle*

Sprinkler adalah sistem pemadaman api yang bekerja secara otomatis apabila telah dideteksi adanya kebakaran di dalam bangunan.

3. CCTV

CCTV (*Closed Circuit Television*) adalah suatu alat yang berfungsi untuk memonitor suatu ruangan atau area melalui layar televisi/monitor, yang menampilkan gambar dari rekaman kamera yang dipasang di beberapa

titik sudut ruangan yang diinginkan oleh bagian keamanan. Sistem kamera dan TV ini terbatas pada gedung tersebut (*closed*).

4. Penangkal Petir

Sistem penangkal petir yang digunakan adalah Sistem Thomas/Sistem Radioaktif atau Semi-Radioaktif. Sistem ini baik sekali untuk bangunan tinggi dan besar. Pemasangan tidak perlu dibuat tinggi karena sistem payung yang digunakan dapat melindunginya. Bentangan perindungannya cukup besar sehingga dalam satu bangunan cukup menggunakan satu tempat penangkal petir.

5. Transportasi Dalam Bangunan

Terdapat lift barang yang khusus digunakan untuk mengangkut barang-barang yang sulit untuk dipindahkan hanya dengan tenaga manusia ke lantai yang lebih tinggi.

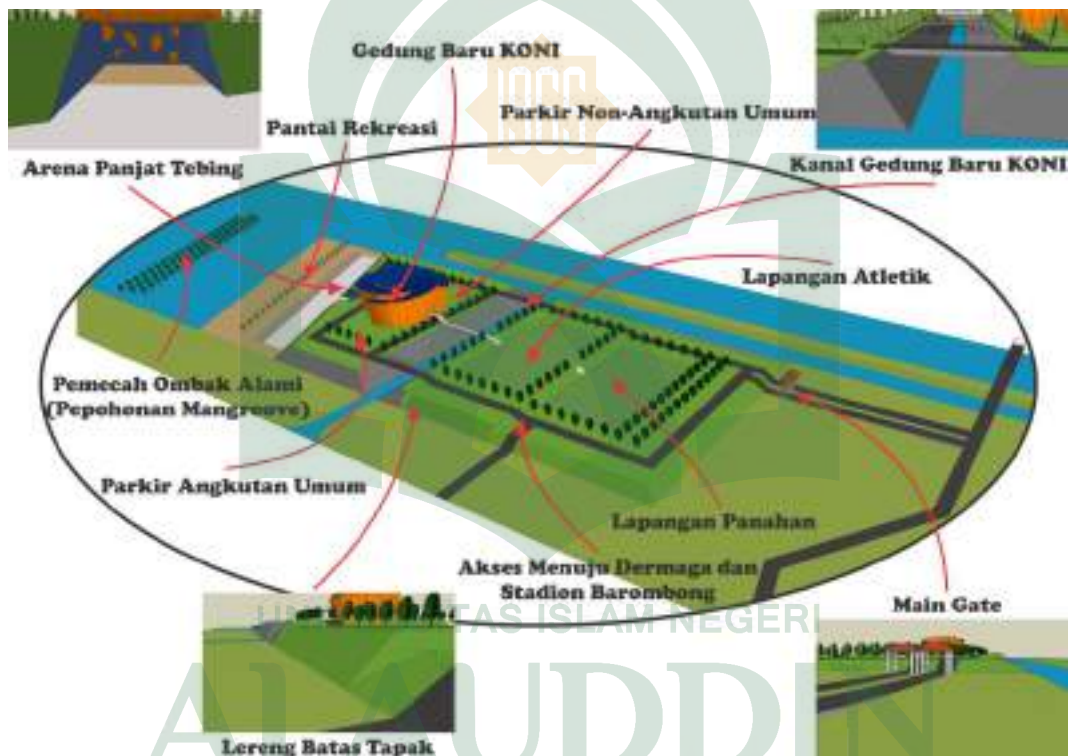
6. Tangga Darurat

Tangga darurat/tangga kebakaran adalah suatu tempat yang menghubungkan tiap-tiap lantai sebagai rute evakuasi menuju ke luar bangunan apabila terjadi kebakaran pada bangunan.

BAB V TRANSFORMASI DESAIN

A. Transformasi Tapak

Pada pendekatan desain, terdapat alternatif-alternatif pengolahan tapak yang dapat diterapkan. Alternatif-alternatif pengolahan tapak tersebut kemudian diseleksi kembali agar sesuai dengan kondisi tapak agar mendapatkan olahan tapak yang ideal dalam perancangan. Setelah menyeleksi beberapa alternatif, didapatkan transformasi awal tapak sebagai berikut:



Gambar 5.1. Transformasi awal tapak

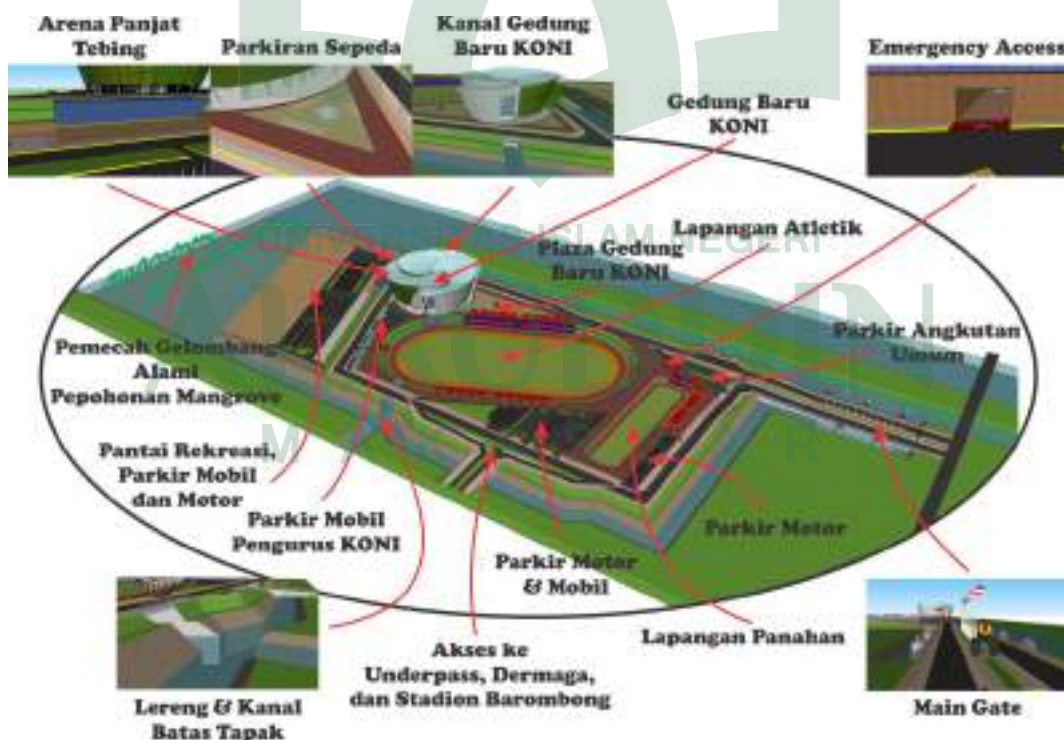
Sumber: Olah desain, 2017

Berdasarkan gambar diatas, terdapat beberapa kekurangan yang dimiliki oleh transformasi awal tapak, antara lain:

1. Terdapat gerbang pada main gate, yang dapat menghalangi pandangan dari luar tapak menuju Gedung Baru KONI Secara Langsung.
2. Kontur pada tapak dapat terlihat secara langsung, sehingga terlihat seperti bukit. Hal ini dapat menimbulkan kesan melelahkan bagi alur sirkulasi pengunjung dalam tapak.

3. Susunan pola tata bangunan dan fasilitas pendukung yang linear, memberikan kesan kaku pada desain tapak.
4. Batas wilayah tapak dengan menggunakan perbedaan kontur tanah masih kurang untuk menegaskan batas wilayah tapak.
5. Tempat parkir yang hanya terpusat pada satu titik dapat menyebabkan kesulitan dan ketidaknyamanan pengunjung yang masuk ke dalam tapak.
6. Area garis sempadan pantai sejauh 100 m menyebabkan luas lahan yang dapat terbangun menjadi semakin berkurang. Selain itu, pemanfaatan daerah garis sempadan pantai masih kurang efektif.
7. Fungsi dari Pohon Mangrove masih dapat dieksplorasi lebih jauh lagi, tak hanya sebagai pemecah ombak yang alami.

Setelah mendapatkan beberapa kekurangan yang ada pada transformasi awal tapak, didapatkan kembali transformasi akhir tapak, yang dapat meningkatkan kekurangan-kekurangan yang ada pada transformasi awal tapak. Transformasi akhir tapak akan digunakan sebagai perancangan tapak Gedung Baru KONI. Berikut adalah transformasi akhir tapak:



Gambar 5.2. Transformasi akhir tapak

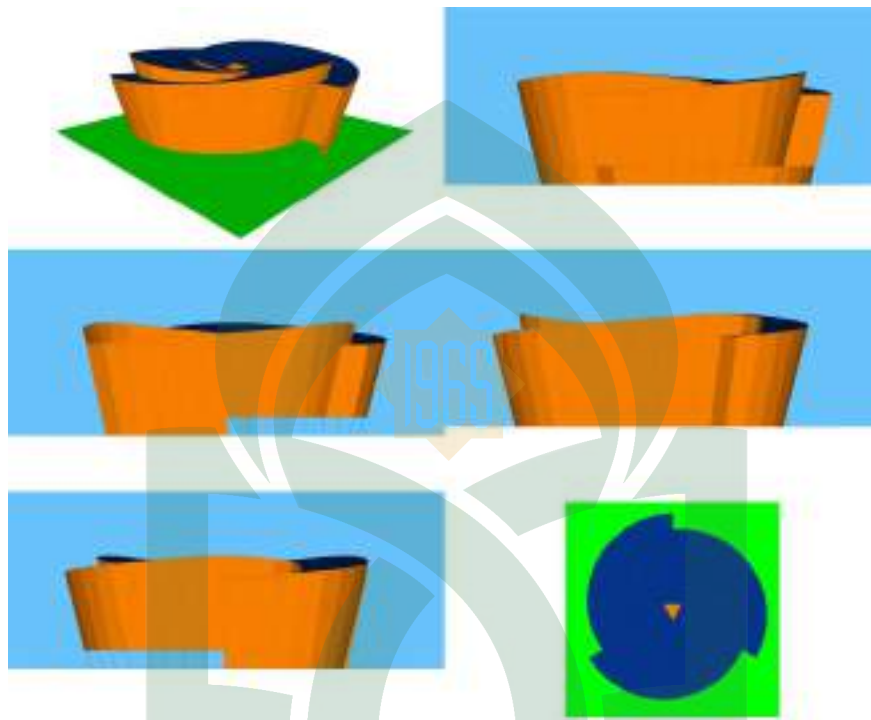
Sumber: Olah desain, 2017

Berdasarkan gambar diatas, beberapa hal yang ada pada transformasi akhir tapak adalah sebagai berikut:

1. Penambahan luas tapak sebesar 20.000 m². Hal ini dilakukan sebab adanya daerah sempadan pantai yang tidak bisa digunakan untuk membangun, sehingga luas tapak yang semula seluas 66.000 m² bertambah menjadi 86.000 m².
2. Tidak ada bentuk fisik gerbang pada main gate, namun pengunjung yang akan masuk ke dalam tapak mendapatkan kesan bahwa pada main gate merupakan pintu gerbang untuk masuk ke dalam tapak, walau tanpa adanya bentuk fisik gerbang. Terdapat pula *Sport Legends Info* pada sisi jalur pejalan kaki agar meningkatkan minat pengunjung yang akan masuk ke dalam tapak.
3. Kontur pada tapak tidak terlihat secara langsung, sehingga pengunjung tidak memiliki kesan seperti melalui jalan menanjak yang panjang.
4. Tempat parkir disebar di beberapa titik agar memudahkan pengunjung yang hanya akan mengunjungi daerah tertentu saja pada tapak.
5. Pola peletakan bangunan dan fasilitas dirancang dengan arah diagonal, sehingga menghilangkan kesan linear yang kaku.
6. Kanal ditambahkan sebagai penegas batas tapak Gedung Baru KONI yang mengelilingi seluruh tapak. Selain itu, kanal juga melewati bagian bawah dari Gedung Baru KONI.
7. Pemanfaatan daerah garis sempadan pantai sebagai lahan parkir, tidak hanya sebagai area rekreasi pantai.
8. Merancang barisan Pohon Mangrove agar dapat dilewati oleh moda transportasi air menuju dermaga, sehingga meningkatkan keselamatan dan kenyamanan pengguna moda transportasi air.
9. Pembagian jenis vegetasi yang ada pada tapak antara lain:
 - a. Tanaman pengarah, Pohon Lontar.
 - b. Tanaman peneduh, Pohon Ketapang.
 - c. Tanaman penanda area pesisir, Pohon Kelapa.
 - d. Tanaman pelindung area pesisir, Pohon Mangrove.

B. Transformasi Bentuk

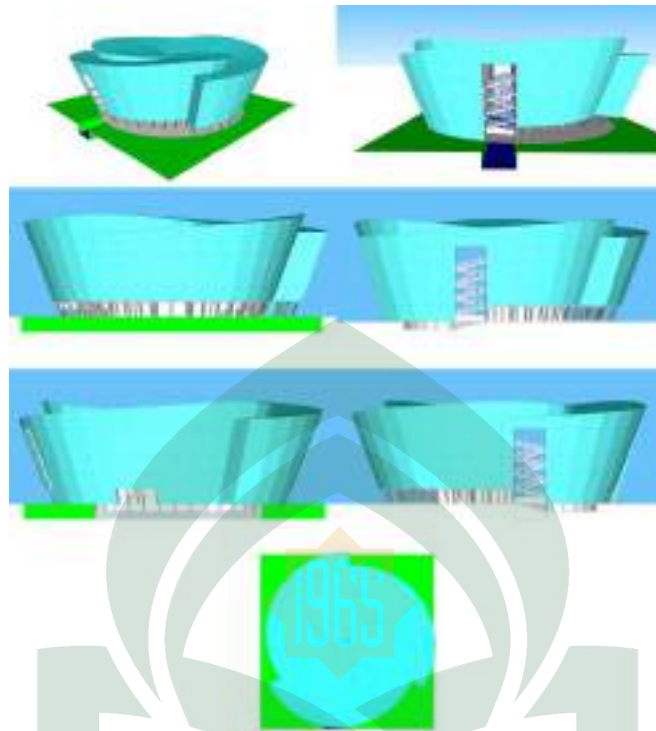
Pada pendekatan desain, sudah terdapat bentuk yang akan digunakan sebagai bentuk Gedung Baru KONI. Transformasi awal bentuk Gedung Baru KONI adalah sebagai berikut:



Gambar 5.3. Transformasi awal bentuk Gedung Baru KONI

Sumber: Olah desain, 2017

Pada transformasi awal, bentuk ini tidak memaksimalkan potensi dari unsur-unsur yang terdapat pada tapak, yaitu potensi kanal yang ada pada tapak dan potensi dari intensitas angin yang sangat banyak pada tapak. Bentuk dari transformasi awal tersebut mengalami transformasi kembali sehingga dapat memaksimalkan kedua potensi yang telah disebutkan sebelumnya. Berikut merupakan hasil akhir dari transformasi bentuk Gedung Baru KONI:



Gambar 5.4. Transformasi akhir bentuk Gedung Baru KONI

Sumber: Olah desain, 2017

Pada transformasi akhir bentuk Gedung Baru KONI, terdapat beberapa perubahan dari bentuk transformasi awal antara lain:

1. Posisi bangunan yang berada diatas kanal, sehingga kanal dapat berfungsi sebagai pengatur suhu yang alami untuk bangunan, baik diluar maupun didalam bangunan.
2. Membuat bukaan yang sesuai dengan lintasan kanal, baik secara horizontal maupun vertikal, sehingga seolah-olah bangunan tampak terbelah menjadi 2 bagian. Hal ini juga dapat lebih memaksimalkan penghawaan bangunan secara alami, karena bangunan lebih mendapatkan aliran angin untuk masuk ke dalam bangunan dengan bukaan pada bangunan yang sangat lebar.

C. Transformasi Tata Ruang

1. Denah Gedung Baru KONI


Sesuai dengan transformasi awal bentuk Gedung Baru KONI, denah Gedung Baru KONI adalah sebagai berikut:



Gambar 5.5. Denah pada transformasi awal bentuk Gedung Baru KONI

Sumber: Olah desain, 2017

Setelah mendapatkan transformasi akhir bentuk Gedung Baru KONI, denah bangunan berubah secara keseluruhan untuk menyesuaikan bentuk yang didapatkan. Denah Gedung Baru KONI pada tahap transformasi akhir adalah sebagai berikut:



Gambar 5.6. Denah pada transformasi akhir bentuk Gedung Baru KONI

Sumber: Olah desain, 2017

Denah bangunan pada transformasi akhir ini memiliki perubahan dari transformasi awal sebagai berikut:

- a. Lantai 1 pada transformasi awal tidak memiliki fungsi ruang sama sekali dan hanya berfungsi sebagai *entrance* dan pengumpul angin saja. Namun pada transformasi akhir, lantai 1 sudah memiliki fungsi ruang yang terdapat dalam kebutuhan ruang Gedung Baru KONI.
 - b. Menggunakan pola lantai mezanine. Lantai mezanine diterapkan agar lebih mengoptimalkan penghawaan secara alami agar dapat disalurkan secara merata ke dalam setiap ruangan pada bangunan. Selain itu, lantai mezanine juga memberi kesan dinamis pada denah bangunan.
 - c. Ruangan yang memiliki void paling luas, yaitu ruang latihan *indoor* utama yang semula terletak di tengah bangunan, diletakkan pada bagian tepi bangunan agar lebih mendapatkan pencahayaan secara alami pada pagi dan siang hari.
 - d. Penambahan luas void yang berasal dari peningkatan pemanfaatan kanal yang berada tepat melintas dibawah bangunan.
2. Persentase Luas Gedung Baru KONI
- a. Persentase Luas Ruang Dalam

Tabel 5.1. Luas ruang dalam Gedung Baru KONI

No.	Nama Ruang	Jumlah	Luas Yang Direncanakan (m ²)	Luas Yang Dirancang (m ²)
1	Ruang Ketua Umum	1	91,2	67,83
2	Ruang Wakil Ketua Umum	4	364,8	239,31
3	Ruang Sekretaris	1	108	86,25
4	Ruang Bendahara	1	124,8	86,25
5	Ruang Badan Auditor Internal	1	81	74,61
6	Ruang Badan Perencanaan dan Anggaran	1	81	74,61
7	Ruang Biro Media dan Hubungan Masyarakat	1	76,8	46,55
8	Ruang Biro Promosi dan Pemasaran	1	67,2	46,55
9	Ruang Biro Umum	1	72	57,16
10	Ruang Biro Dana	1	72	57,16
11	Ruang Bidang Organisasi	1	76,8	48,95
12	Ruang Bidang Pembinaan dan Prestasi	1	72	73,24
13	Ruang Bidang Penelitian dan Pengembangan	1	67,2	48,95
14	Ruang Komisi Hukum	1	72	46,55
15	Ruang Komisi Kerjasama dan Hubungan Antar Lembaga	1	72	48,95
16	Ruang Komisi pendidikan dan Penataran	1	72	73,24
17	Ruang Komisi Olahraga, Pembibitan, dan Pemandu Bakat	1	72	48,95
18	Ruang Komisi Pusat Data	1	72	46,55
19	Ruang Tata Usaha	1	76,2	73,95
20	Sekretariat Olahraga	6	460,8	287,28
21	Ruang Keamanan		36	24
22	Ruang Kontrol Gedung	1	18	57,16

23	Mess KONI	15	720	232,91
24	Ruang Serbaguna	1	200	223,7
25	Ruang Fitness / Gym	1	200	223,7
26	Ruang Latihan <i>indoor</i>	2	360	348
27	Ruang Latihan <i>indoor</i> Utama	1	1530	720,3
28	ATM Centre	8	34,56	64
29	Galeri Olahraga	1	120	128
30	Mushollah	1	322,56	327,28
31	Kantin	1	120	128
32	Ruang P3K	1	18	37,925
33	Lobby	1	739,2	640
34	Gudang Alat Olahraga	1	60	53,1
35	Ruang Kebersihan		48	56,77
36	Ruang ME	1	288	208
37	Toilet Pria		14,16	21,1
38	Toilet Wanita		16,32	21,4
39	Gudang		-	198,685
Luas Total			7.176,60	5.346,88

Sumber: olah data, 2017

Pada tabel diatas, terdapat perbedaan antara luas yang direncanakan dengan luas yang dirancang. Dalam perancangan Gedung Baru KONI, terdapat beberapa faktor yang memengaruhi perubahan luas ruang dalam, antara lain:

1. Penambahan jumlah luas void yang berasal dari perubahan denah yang membagi 2 bangunan.
2. Menghindari terciptanya ruang mati dalam perancangan pola tata ruang.
3. Sirkulasi antar ruangan dalam bangunan yang tidak diperhatikan sebelumnya pada perhitungan luas kebutuhan ruang.

Dari perbedaan luas tersebut, dapat ditentukan persentase deviasi luas ruang dalam Gedung Baru KONI yaitu sebagai berikut:

$$\begin{aligned}
 \text{Luas yang direncanakan} &= 7.176,60 \text{ m}^2 \\
 \text{Luas yang dirancang} &= 5.346,88 \text{ m}^2 \\
 \text{Persentase deviasi luas} &= \frac{(7.176,69-5.346,88)}{7.176,60} \times 100 \\
 &= \frac{1.829,72}{7.176,60} \times 100 \\
 &= 0.255 \times 100 \\
 &= 25.5 \%
 \end{aligned}$$

b. Persentase Luas Area Luar

Tabel 5.2. Luas area luar Gedung Baru KONI

No.	Nama Area	Luas Yang Direncanakan (m ²)	Luas Yang Dirancang (m ²)
1	Area Parkir Angkutan Umum	431,6	1.184,82
2	Area Parkir Non-Angkutan Umum	3142,1	7.614,48
3	Arena Panjat Tebing	624	684
4	Lapangan Atletik	18307,20	6760,3
5	Lapangan Panahan	7344	3995
6	Pantai Rekreasi	-	9450
7	Plaza KONI	-	1604,77
	Luas Total	29.849	21.843,37

Sumber: olah data, 2017

Pada tabel diatas juga terdapat perbedaan antara luas yang direncanakan dengan luas yang dirancang. Dalam perancangan area luar Gedung Baru KONI, terdapat beberapa faktor yang memengaruhi perubahan luas area luar, antara lain:

1. Terdapat daerah sempadan pantai seluas $\pm 18.900 \text{ m}^2$ yang mengurangi luas tapak yang dapat terbangun.
2. Jalur sirkulasi antar fasilitas dalam tapak yang tidak diperhatikan sebelumnya pada perhitungan luas kebutuhan ruang.

Dari perbedaan luas tersebut, dapat ditentukan persentase deviasi luas area luar Gedung Baru KONI yaitu sebagai berikut:

$$\text{Luas yang direncanakan} = 29.849 \text{ m}^2$$

$$\text{Luas yang dirancang} = 21.843,37 \text{ m}^2$$

$$\text{Persentase deviasi luas} = \frac{(29.849 - 21.843,37)}{29.849} \times 100$$

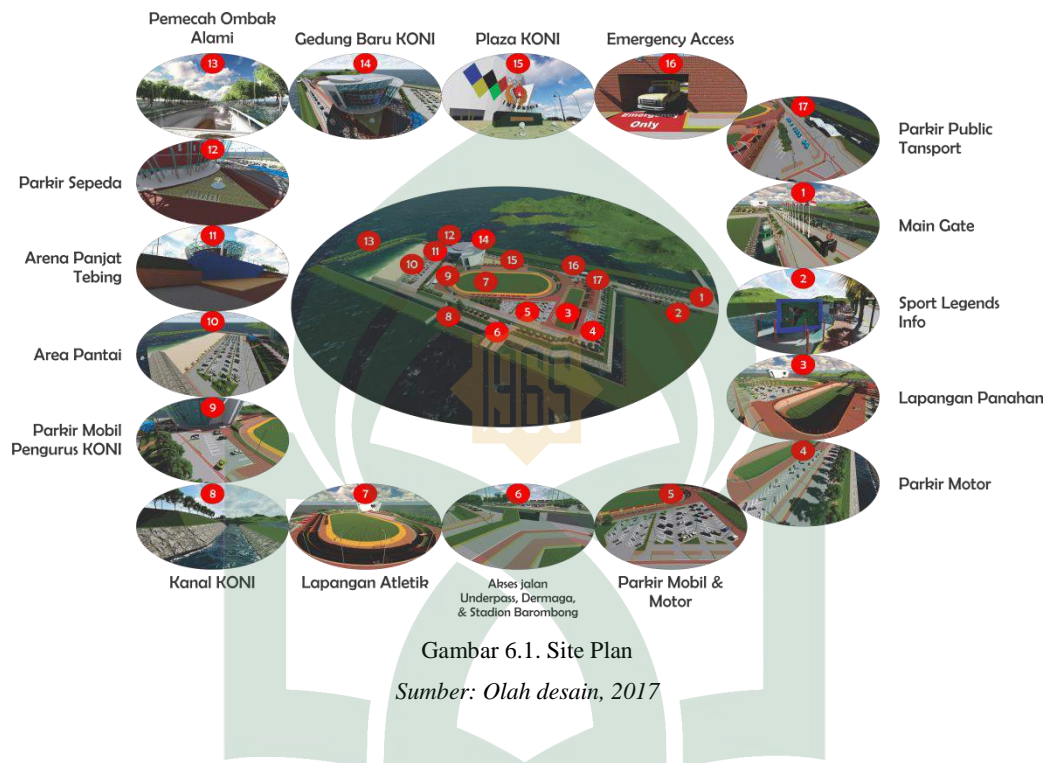
$$= \frac{8.005,63}{29.849} \times 100$$

$$= 0,27 \times 100$$

$$= 27 \%$$

BAB VI PRODUK DESAIN

A. Site Plan



B. Main Gate



Gambar 6.2. Main Gate
Sumber: Olah desain, 2017

C. Sport Legends Info



Gambar 6.3. Sport Legends Info

Sumber: Olah desain, 2017


D. Lapangan Panahan



Gambar 6.4. Lapangan Panahan


Sumber: Olah desain, 2017

E. Area Parkir




Gambar 6.5. Area Parkir
Sumber: Olah desain, 2017

F. Akses Jalan Underpass, Dermaga, dan Stadion Barombong




Gambar 6.6. Akses jalan underpass, dermaga, dan stadion barombong
Sumber: Olah desain, 2017

G. Lapangan Atletik



Gambar 6.7. Lapangan Atletik
Sumber: Olah desain, 2017

H. Kanal KONI



Gambar 6.8. Kanal KONI
Sumber: Olah desain, 2017

I. Area Pantai



Gambar 6.9. Area pantai
Sumber: Olah desain, 2017

J. Arena Panjat Tebing




Gambar 6.10. Arena panjat tebing
Sumber: Olah desain, 2017

K. Pemecah Ombak Alami




Gambar 6.11. Pemecah ombak alami
Sumber: Olah desain, 2017

L. Gedung Baru KONI



Gambar 6.12. Gedung baru KONI
Sumber: Olah desain, 2017

M. Plaza KONI



Gambar 6.13. Plaza KONI

Sumber: Olah desain, 2017

N. Emergency Access



Gambar 6.14. Emergency access

Sumber: Olah desain, 2017

O. Vegetasi



Gambar 6.15. Vegetasi
Sumber: Olah desain, 2017

UNIVERSITAS ISLAM NEGERI
ALAUDDIN
M A K A S S A R

P. Banner



Gambar 6.16. Banner

Sumber: Olah desain, 2017

DAFTAR PUSTAKA

- Anggaran Dasar KONI tahun 2014.
- Arifin, Nurfaidah. 2016. *Pusat Kerajinan Bambu di Kelurahan Lakkang Kota Makassar*. Skripsi. Makassar: Jurusan Teknik Arsitektur Fakultas Sains dan Teknologi Universitas Islam Negeri Alauddin Makassar.
- Badan Pusat Statistik Kota Makassar. 2016. *Kecamatan Tamalate Dalam Angka 2016*. Makassar.
- Badan Pusat Statistik Kota Makassar. 2016. *Kota Makassar Dalam Angka 2016*. Makassar.
- Bappeda Kota Makassar. 2015. *Peraturan Daerah Kota Makassar No. 4 Tahun 2015 Tentang Rencana Tata Ruang Wilayah Kota Makassar 2015-2034*.
- Ching, Francis D.K.. *Arsitektur Bentuk, Ruang, dan Tatanan*. Jakarta: Penerbit Erlangga.
- Departemen Pekerjaan Umum. *Standar SNI 03-3647-1994 Tata Cara Perencanaan Teknik Bangunan Gedung Olahraga*. Bandung: Yayasan LPMB.
- Frick, Heinz dan FX. Bambang Suskiyatno. 2007. *Dasar-Dasar Arsitektur Ekologis*. Semarang: Penerbit Kanisius & Penerbit ITB.
- GBCI. 2013. *GREENSHIP untuk BANGUNAN BARU Versi 1.2*.
- International Olympic Committee. 2016. *Olympic Charter*. Lausanne: DidWeDo S.à.r.l.
- Neufert, Ernst. 1996. *Data Arsitek Jilid 1*. Jakarta: Penerbit Erlangga.
- Neufert, Ernst. 2002. *Data Arsitek Jilid 2*. Jakarta: Penerbit Erlangga.
- Peraturan Daerah Kota Makassar No. 15 Tahun 2004 Tentang Tata Bangunan.
- Permen PUPR No. 02-PRT-m-2015 Tentang Bangunan Hijau.
- Rasdiyana. 2015. *Sekolah Pendidikan Karakter di Kabupaten Gowa Dengan Konsep Arsitektur Ekologis*. Skripsi. Makassar: Jurusan Teknik Arsitektur Fakultas Sains dan Teknologi Universitas Islam Negeri Alauddin Makassar.
- Republik Indonesia. 2006. *Peraturan Menteri Dalam Negeri Nomor 7 Tahun 2006 Tentang Standarisasi Sarana dan Prasarana Kerja Pemerintah Daerah*.

- Setiawan, Agus. 2013. *Perencanaan Struktur Baja dengan Metode LRFD-Edisi Kedua*. Jakarta: Penerbit Erlangga.
- Shihab, M. Quraish. 2002. *Tafsir Al-Misbah: Pesan, Kesan dan Keserasian Al-Qur'an Volume 5*. Jakarta: Lentera Hati.
- Siddiq, Syahril. 2016. *Redesain Kantor Walikota Palopo*. Skripsi. Makassar: Jurusan Teknik Arsitektur Fakultas Sains dan Teknologi Universitas Islam Negeri Alauddin Makassar.
- Sumalyo, Yulianto. 2005. *Arsitektur Modern Akhir Abad XIX dan Abad XX Edisi ke-2*. Yogyakarta: Gadjah Mada University Press.
- Syarif, Edward dan Nurmaida Amri. 2016. *Jurnal Temu Ilmiah IPLBI 2016-G-009-014, Arsitektur Hijau pada Morfologi Permukiman Tepi Sungai Tallo*.
- al-Syatibi. *Al-Muwafaqat Fi Usul Syari'ah. Juz II*. Halaman 17-19.
- Tangoro, Dwi. 2004. *Utilitas Bangunan*. Jakarta: Penerbit Universitas Indonesia.



DAFTAR WEBSITE

<https://2.bp.blogspot.com/-1G-bqR4UuqI/VcsFDeKg-YI/AAAAAAAAAKt8/mLpUnRI6UdY/s1600/denah-ksll-pondasi-sarang-laba-laba.jpg>

<http://arsitekturdanlingkungan.wg.ugm.ac.id/2015/11/20/pengaturan-penghawaan-dan-pencahayaan-pada-bangunan/>

http://bangun-rumah.com/wp-content/uploads/pondasi_foot_plate.jpg

<http://kbbi.web.id/gedung>

<http://petamatikindo.files.wordpress.com/2013/06/sampel-pl-tamalate-2012-1.jpg>

<http://www.archdaily.com/23957/taekwondo-park-world-headquarters-weiss-manfredi>

<http://www.archdaily.com/601683/sport-centre-jules-ladoumegue-dietmar-feichtinger-architectes>

<http://www.archdaily.com/769477/margaret-court-arena-redevelopment-nh-architecture-plus-populous>

<http://www.archdaily.com/784715/sao-luis-sports-and-arts-gymnasium-urdi-arquitetura>

<http://www.miniwiz.com/miniwiz/en/products/buildingmodules/polli-brick>

<http://www.miniwiz.com/miniwiz/en/projects/archi/ecoark>

<https://www.olympic.org/about-ioc-institution>

Konsep Pengolahan Tapak

-  Tanaman Pengarah Pohon Lontar
-  Tanaman Peneduh Pohon Ketapang
-  Tanaman Penanda Pohon Kelapa
-  Tanaman Pelindung Pohon Mangrove

Pemecah Ombak Alami



Gedung Baru KONI



Plaza KONI



Emergency Access



Parkir Public Transport



Main Gate




Sport Legends Info



Lapangan Panahan



Parkir Motor



Parkir Sepeda



Arena Panjat Tebing



Area Pantai



Parkir Mobil Pengurus KONI



Kanal KONI



Lapangan Atletik



Akses jalan Underpass, Dermaga, & Stadion Barombong



Parkir Mobil & Motor



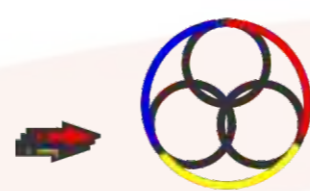
Konsep Bentuk




Mengadopsi bentuk cincin Olimpiade, yang berarti kompetisi olahraga internasional berada pada setiap benua di seluruh dunia, meliputi benua **EROPA**, **ASIA**, **AFRIKA**, **AUSTRALIA**, dan **AMERIKA**.




Mengambil 3 buah cincin saja, lalu menggabungkannya 3 cincin ini memiliki arti kompetisi olahraga di Indonesia yang memiliki 3 tingkatan, yaitu level **KOTA/KABUPATEN**, level **PROVINSI**, dan level **NASIONAL**.



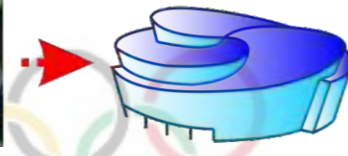
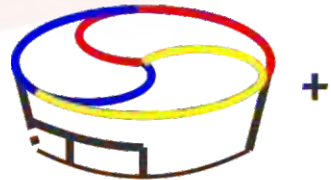
Bentuk 3 cincin tersebut membentuk suatu ikatan menjadi satu



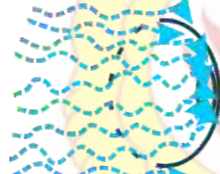
bentuk 3 cincin tersebut bertransformasi menjadi satu kesatuan



Bentuk dasar tersebut ditransformasikan menjadi bentuk bangunan awal.



Bentuk terakhir yang didapatkan kemudian ditransformasikan dengan bentuk bunga teratai untuk menjadi bentuk baru yang akan digunakan sebagai fasad bangunan



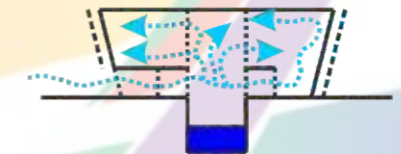
bangunan diangkat dari permukaan tanah dan sebagian dari bagian tersebut diberikan penutup untuk menangkap aliran angin yang kemudian masuk ke dalam bangunan.







Bangunan menggunakan bahan yang dapat tembus cahaya agar mendapatkan pencahayaan alami. Namun bentuk bangunan yang tegak lurus dapat menimbulkan efek silau ke dalam bangunan. Memberikan kemiringan pada bentuk bangunan bertujuan agar mengubah sudut datangnya sinar matahari langsung yang dapat mengurangi kesan silau apabila masuk ke dalam bangunan.



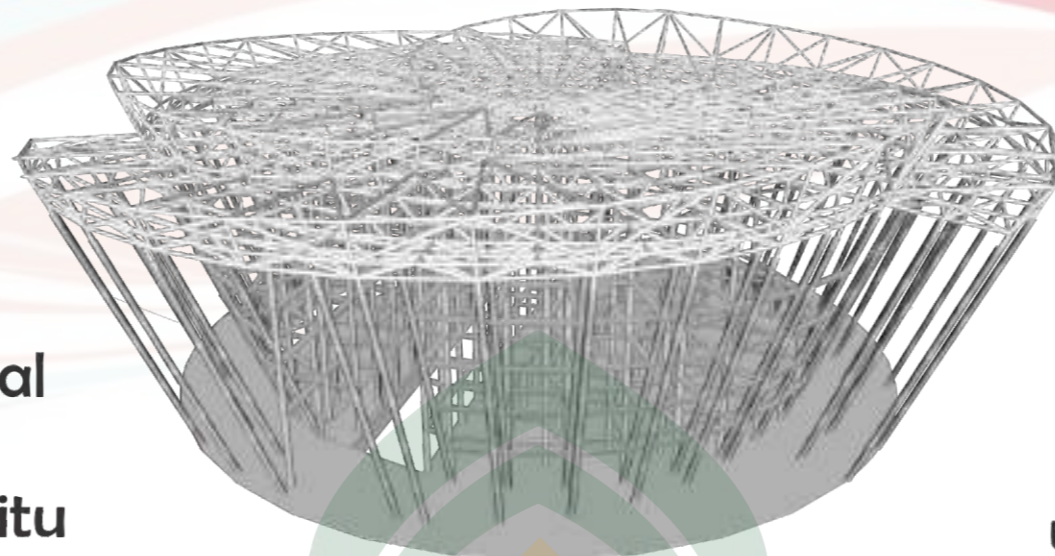
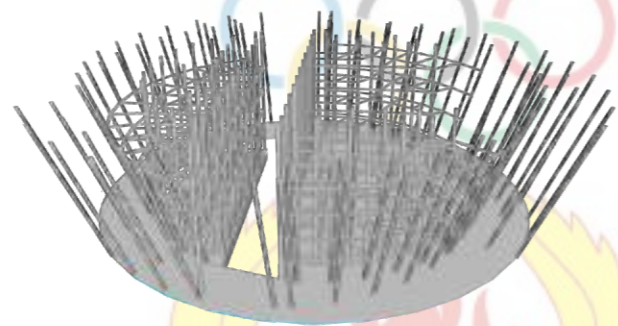
Menerapkan konsep secondary skin untuk mengurangi dampak ruang dalam terkena paparan sinar matahari langsung. Selain itu secondary skin berfungsi untuk mengatur masuknya sinar matahari ke dalam bangunan agar tidak terlalu banyak sehingga dapat menimbulkan ketidaknyamanan.



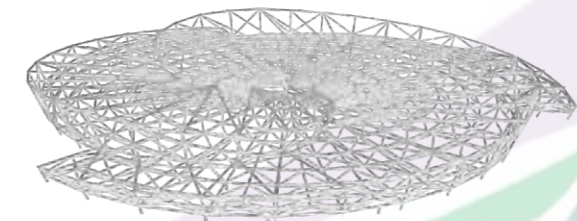
Merancang bentuk bangunan terbelah menjadi 2 bagian, yang nantinya akan disatukan oleh struktur atap untuk mendapatkan bukaan yang lebih luas sehingga membuat penghawaan alami untuk bangunan menjadi lebih maksimal. Selain itu juga untuk memanfaatkan kanal yang melintas tepat dibawah bangunan sebagai pengatur suhu yang alami.




Menggunakan pipa baja ukuran 20 inchi sebagai kolom bangunan menggantikan material struktur kolom dari beton. Terdapat 2 kemiringan kolom, yaitu 70° dan 90°



Menggunakan pipa baja ukuran 10 inchi sebagai struktur atap spaceframe



Menggunakan baja WF ukuran 500 x 200 mm sebagai struktur balok bangunan menggantikan material struktur balok dari beton



penggunaan material yang dapat didaur ulang, POLLI-Brick™ sebagai material penutup bangunan.

UNIVERSITAS ISLAM NEGERI

ALAUDDIN

K A S S A R

INDONESIA

1965



Jurusan Teknik Arsitektur
Fakultas Sains dan Teknologi
Universitas Islam Negeri Alauddin
Makassar

Studio Akhir Arsitektur
Periode XXI
Tahun Akademik 2017

Mahasiswa / NIM

Mahesha Tifany
Chandra Gunawan
601.001.10.080

Dosen Pembimbing

St. Aisyah Rahman, S.T., M.T.
Irma Rahayu, S.T., M.T.

Dosen Penguji

Dr. Muh. Thahir Maloko, M. Hi.
Marwati, S.T., M.T.

Kepala Studio

Irma Rahayu, S.T., M.T.
Alfiah, S.T., M.T.

Judul

Gedung Baru KONI
Provinsi Sulawesi Selatan
Dengan Pendekatan
Arsitektur Hijau di
Makassar

Nama Gambar

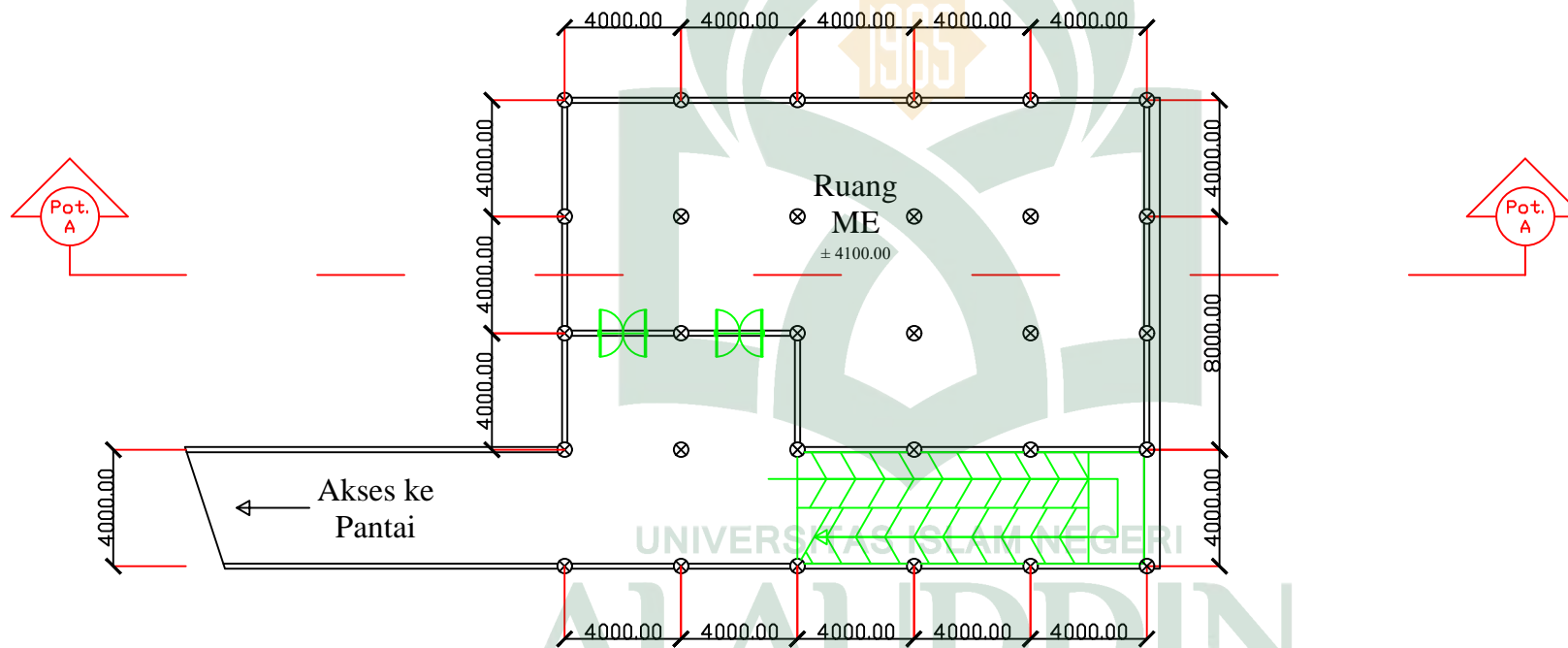
Denah Basement

No. Lembar

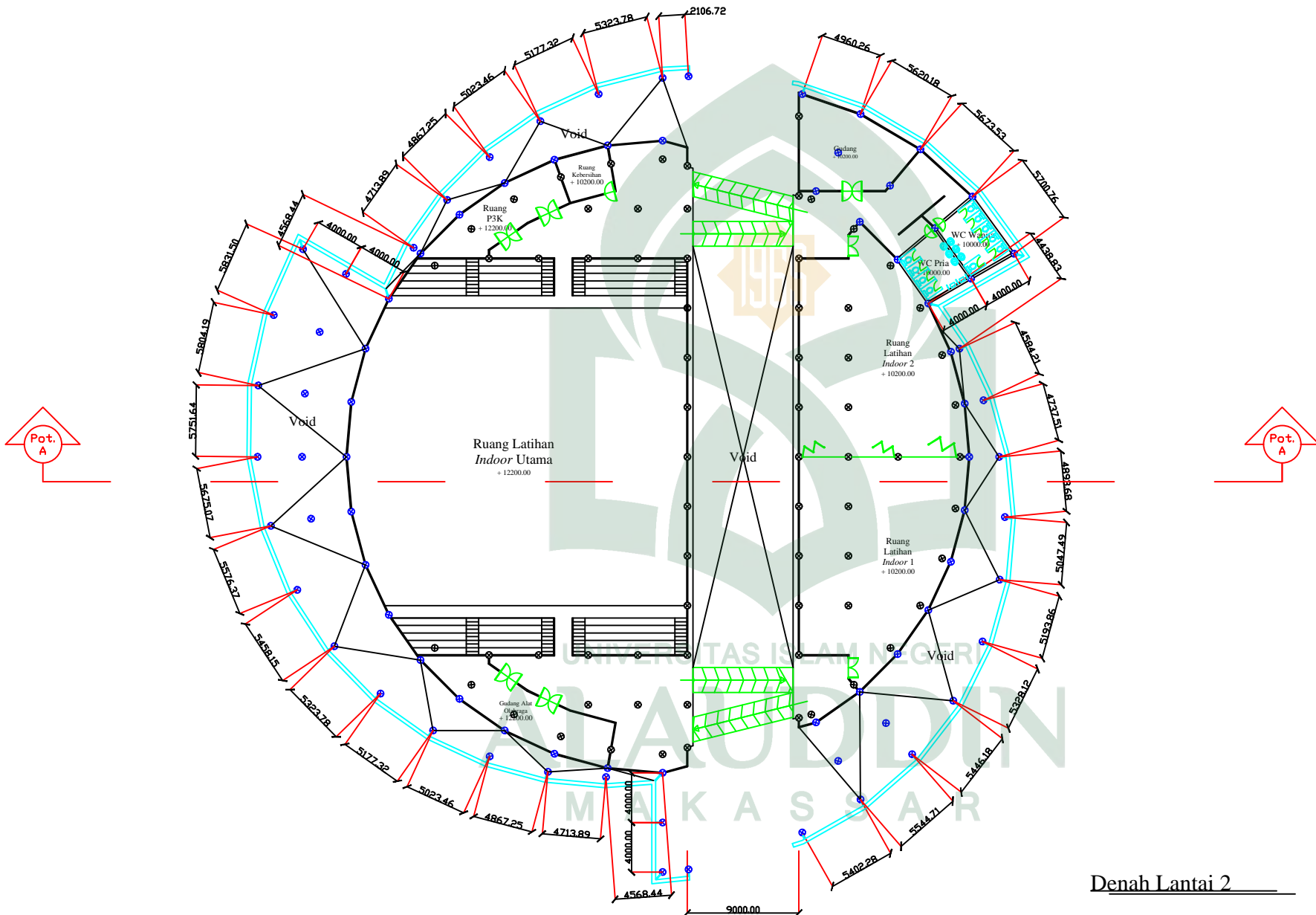
03

Skala

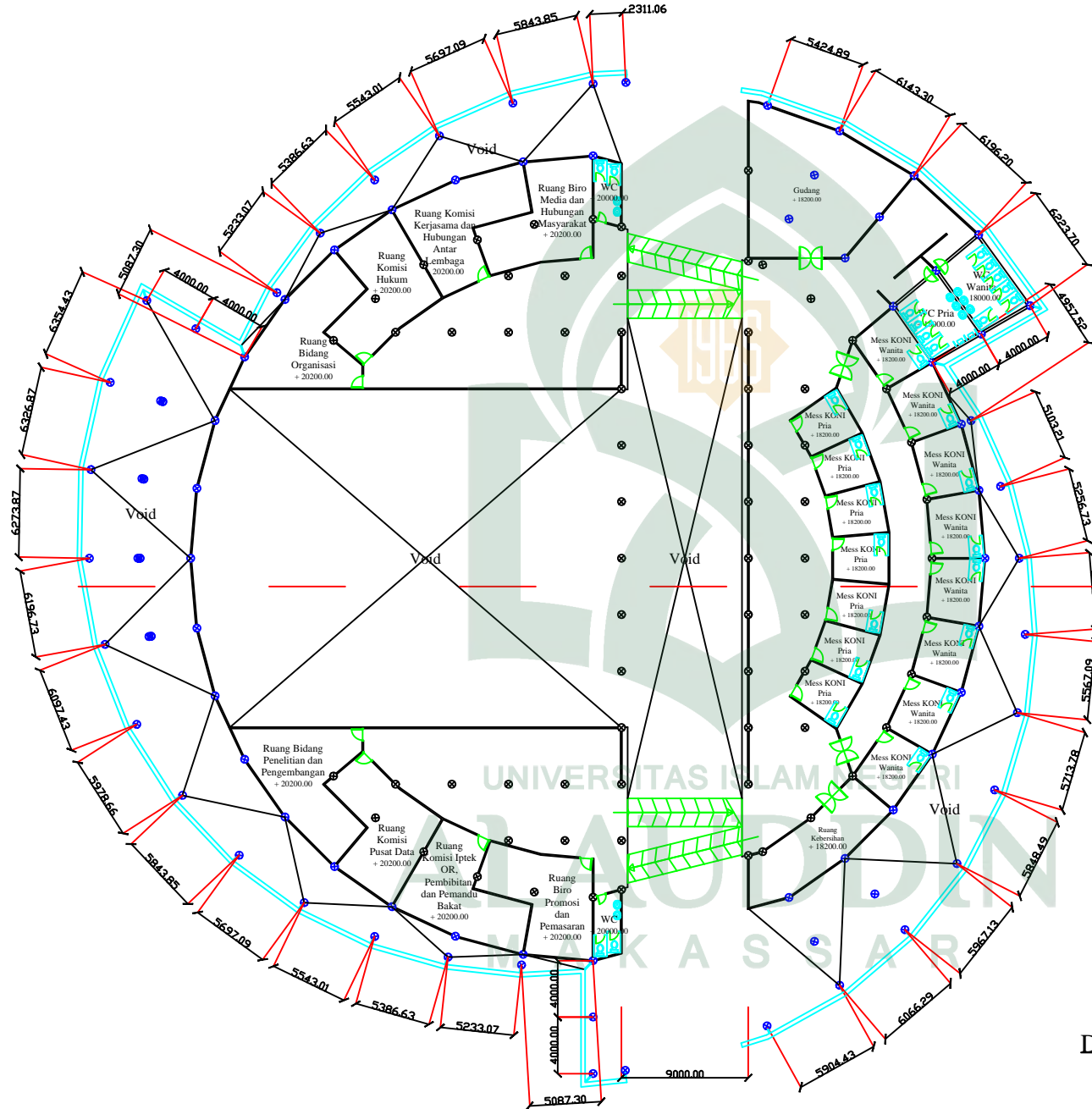
1:250



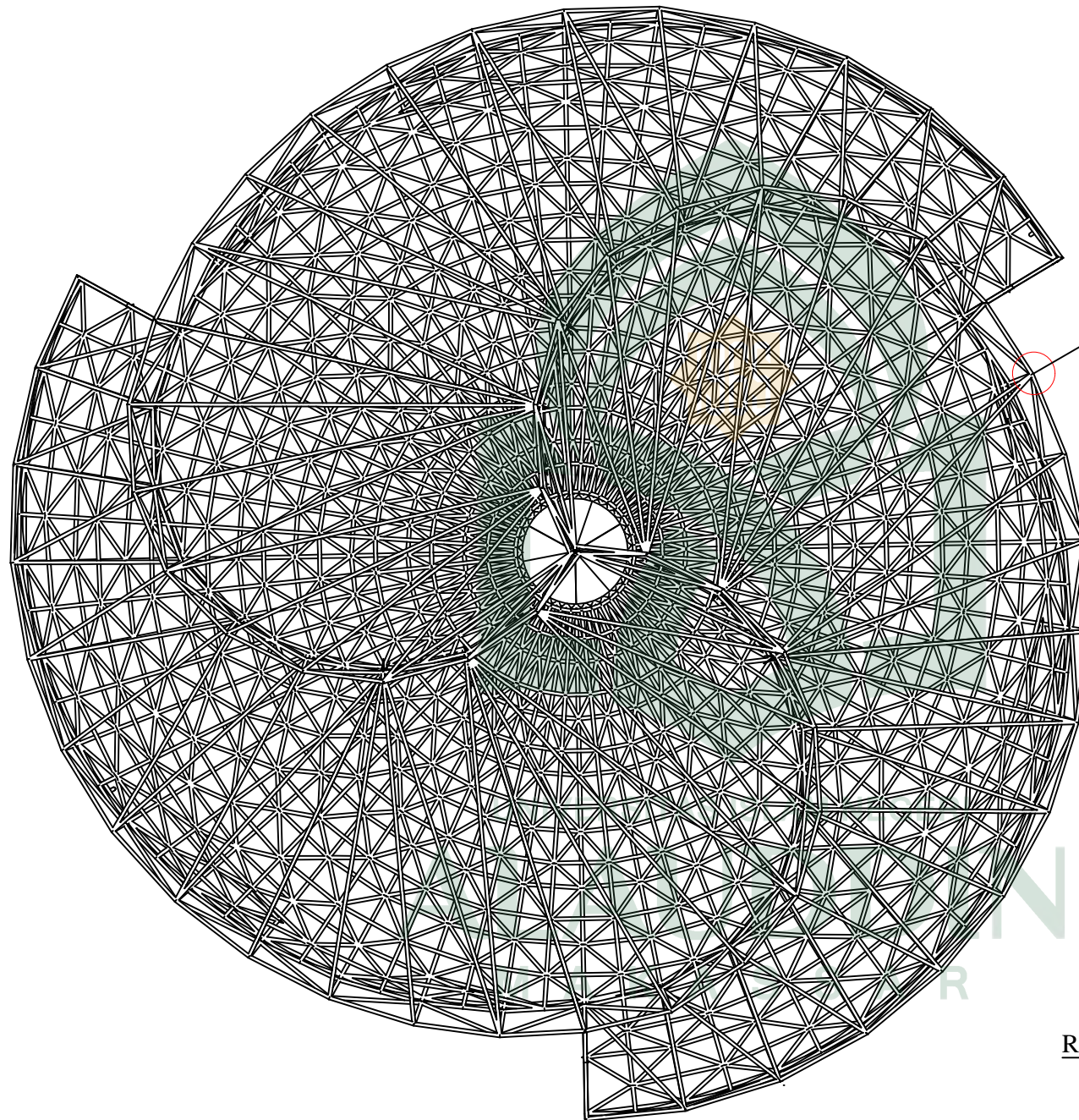
Denah Basement



Denah Lantai 2



Denah Lantai 4



Rangka Atap Spaceframe
Pipa Baja Ø10 Inch

Rangka Spaceframe



Jurusan Teknik Arsitektur
Fakultas Sains dan Teknologi
Universitas Islam Negeri Alauddin
Makassar

Studio Akhir Arsitektur
Periode XXI
Tahun Akademik 2017

Mahasiswa / NIM

Mahesha Tifany
Chandra Gunawan
601.001.10.080

Dosen Pembimbing

St. Aisyah Rahman, S.T., M.T.
Irma Rahayu, S.T., M.T.

Dosen Penguji

Dr. Muh. Thahir Maloko, M. Hi.
Marwati, S.T., M.T.

Kepala Studio

Irma Rahayu, S.T., M.T.
Alfiah, S.T., M.T.

Judul

Gedung Baru KONI
Provinsi Sulawesi Selatan
Dengan Pendekatan
Arsitektur Hijau di
Makassar

Nama Gambar

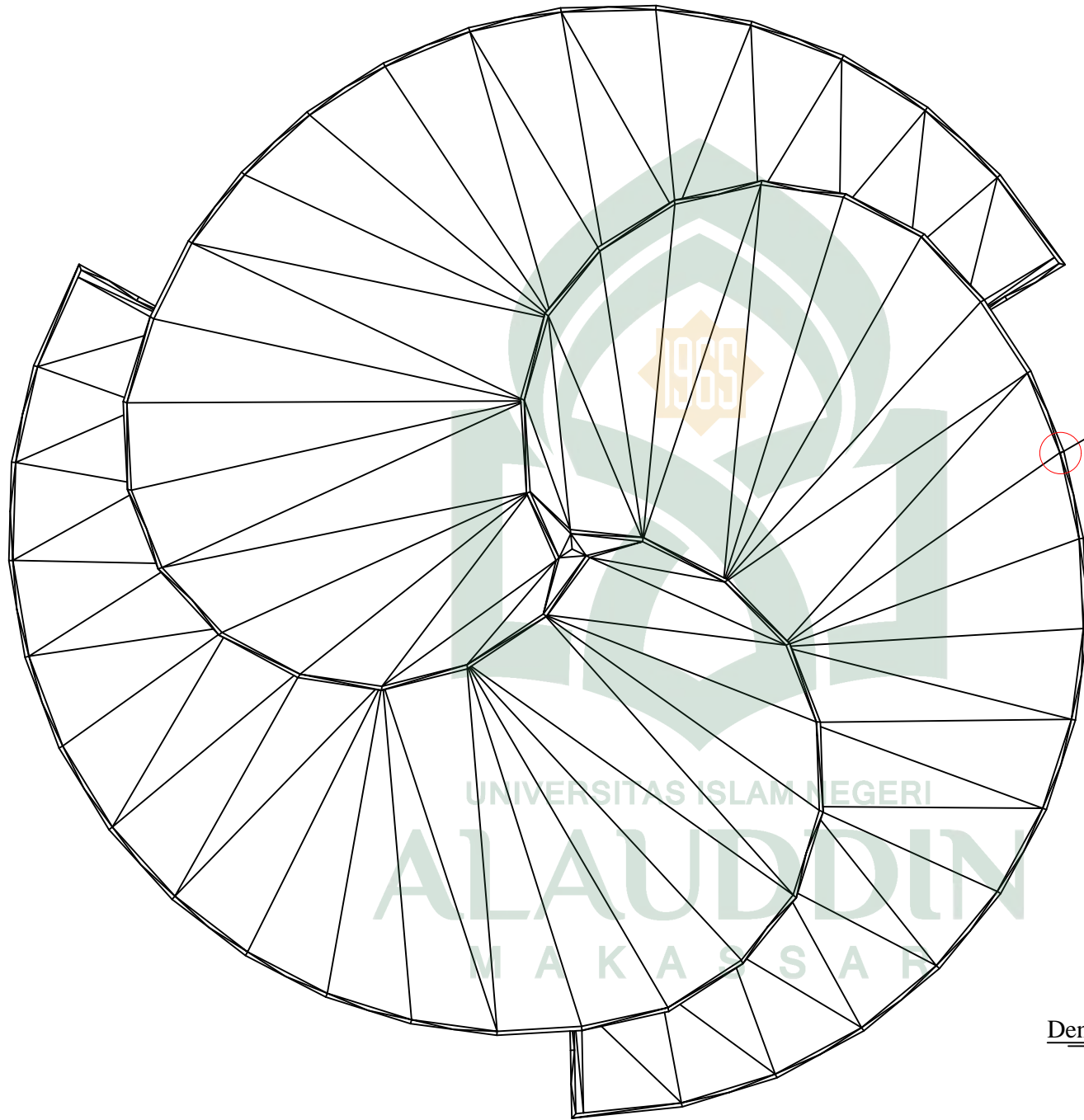
Rangka Spaceframe

No. Lembar

09

Skala

1:450



Denah Atap



Jurusan Teknik Arsitektur
Fakultas Sains dan Teknologi
Universitas Islam Negeri Alauddin
Makassar

Studio Akhir Arsitektur
Periode XXI
Tahun Akademik 2017

Mahasiswa / NIM

Mahesha Tifany
Chandra Gunawan
601.001.10.080

Dosen Pembimbing

St. Aisyah Rahman, S.T., M.T.
Irma Rahayu, S.T., M.T.

Dosen Penguji

Dr. Muh. Thahir Maloko, M. Hi.
Marwati, S.T., M.T.

Kepala Studio

Irma Rahayu, S.T., M.T.
Alfiah, S.T., M.T.

Judul

Gedung Baru KONI
Provinsi Sulawesi Selatan
Dengan Pendekatan
Arsitektur Hijau di
Makassar

Nama Gambar

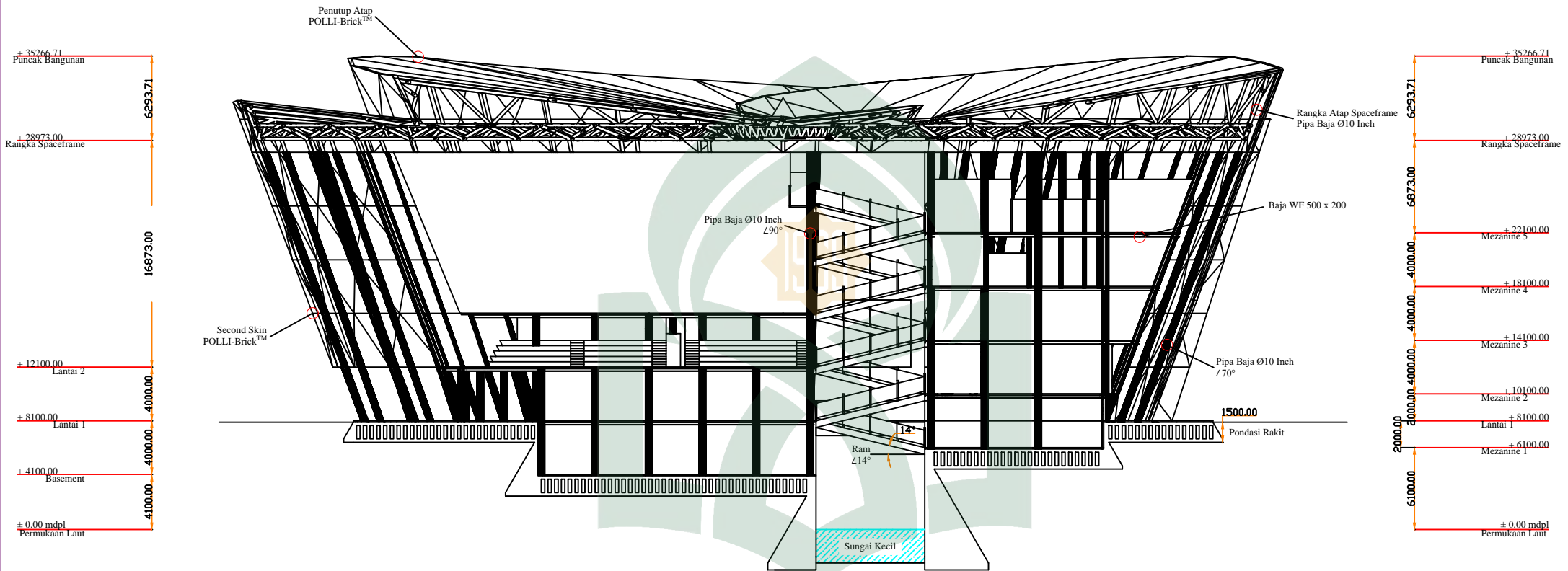
Denah Atap

No. Lembar

10


Skala

1:450



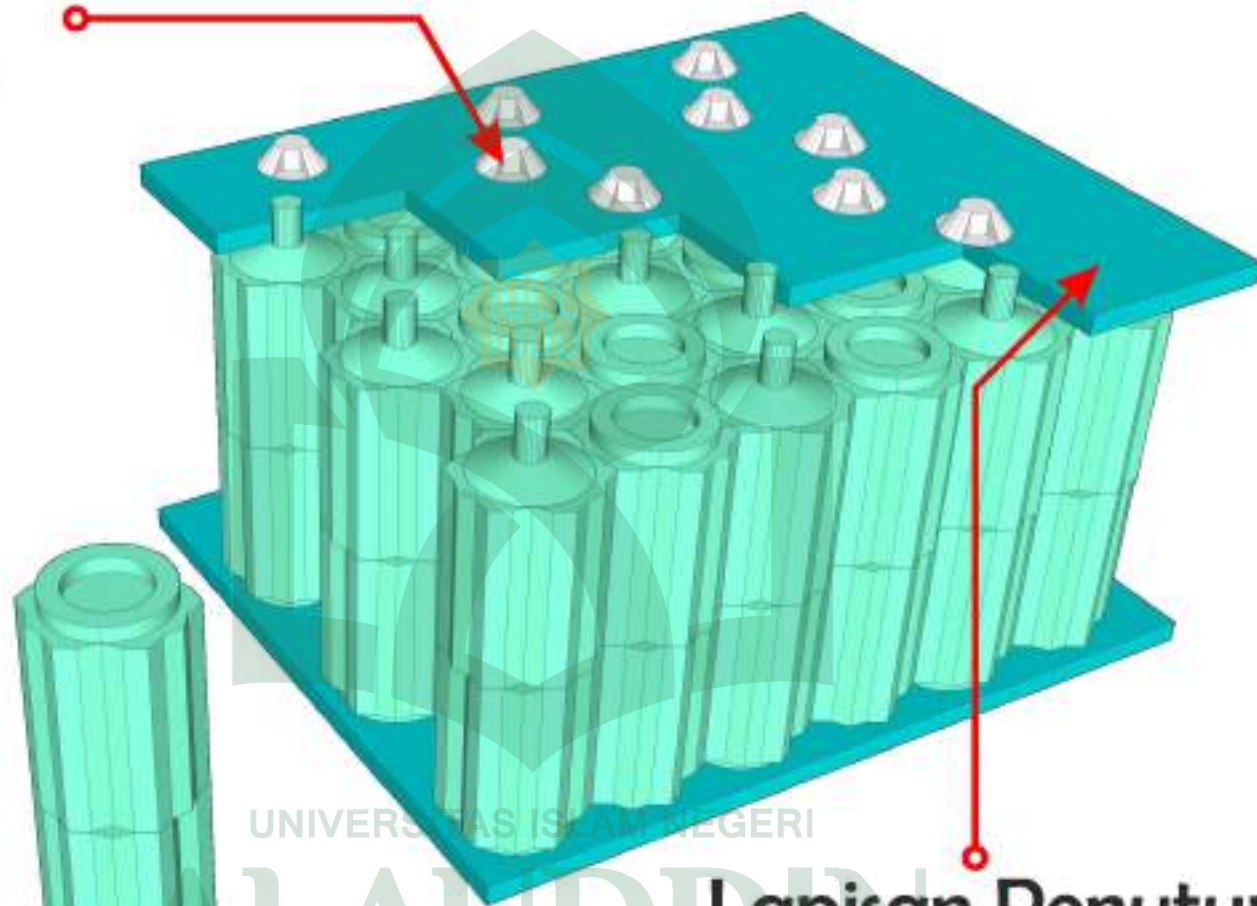
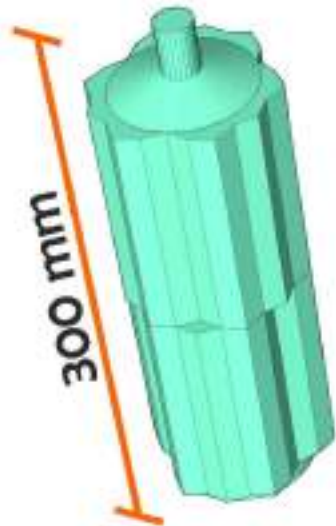
UNIVERSITAS ISLAM NEGERI
ALAUDDIN
 MAKASSAR

Potongan A

 <p>Jurusan Teknik Arsitektur Fakultas Sains dan Teknologi Universitas Islam Negeri Alauddin Makassar</p>	<p>Studio Akhir Arsitektur Periode XXI Tahun Akademik 2017</p>	Mahasiswa / NIM	Dosen Pembimbing	Dosen Penguji	Kepala Studio	Judul	Nama Gambar		
		Mahesha Tifany Chandra Gunawan 601.001.10.080	St. Aisyah Rahman, S.T., M.T. Irma Rahayu, S.T., M.T.	Dr. Muh. Thahir Maloko, M. Hi. Marwati, S.T., M.T.	Irma Rahayu, S.T., M.T. Alfiah, S.T., M.T.	Gedung Baru KONI Provinsi Sulawesi Selatan Dengan Pendekatan Arsitektur Hijau di Makassar	Potongan A		
		No. Lembar	Skala						
		11	1:400						

Tutup Pengunci POLLI-Brick™

POLLI-Brick™



Lapisan Penutup POLLI-Brick™

UNIVERSITAS ISLAM NEGERI
ALAUDDIN
MAKASSAR



Jurusan Teknik Arsitektur
Fakultas Sains dan Teknologi
Universitas Islam Negeri Alauddin
Makassar

Studio Akhir Arsitektur
Periode XXI
Tahun Akademik 2017

Mahasiswa / NIM

Mahesha Tifany
Chandra Gunawan
601.001.10.080

Dosen Pembimbing

St. Aisyah Rahman, S.T., M.T.
Irma Rahayu, S.T., M.T.

Dosen Penguji

Dr. Muh. Thahir Maloko, M. Hi.
Marwati, S.T., M.T.

Kepala Studio

Irma Rahayu, S.T., M.T.
Alfiah, S.T., M.T.

Judul

Gedung Baru KONI
Provinsi Sulawesi Selatan
Dengan Pendekatan
Arsitektur Hijau di
Makassar

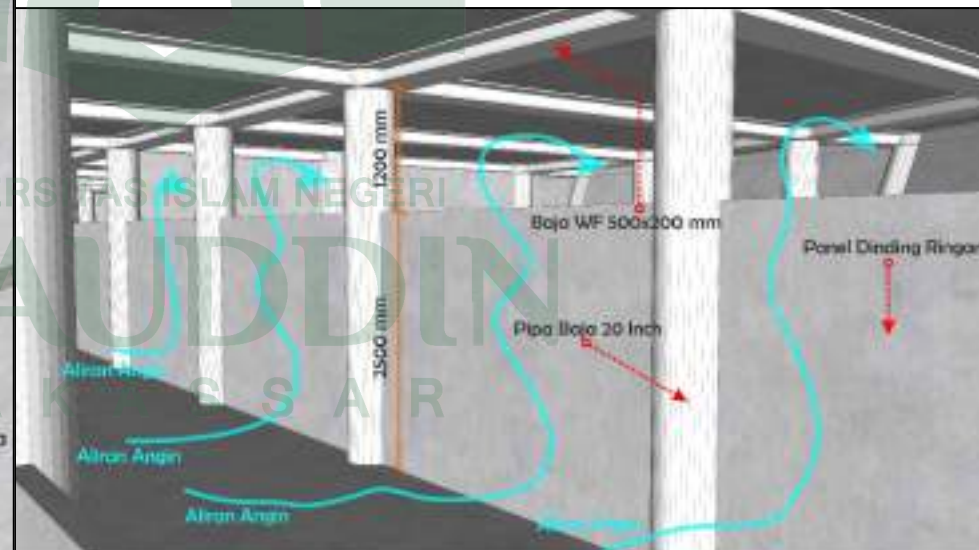
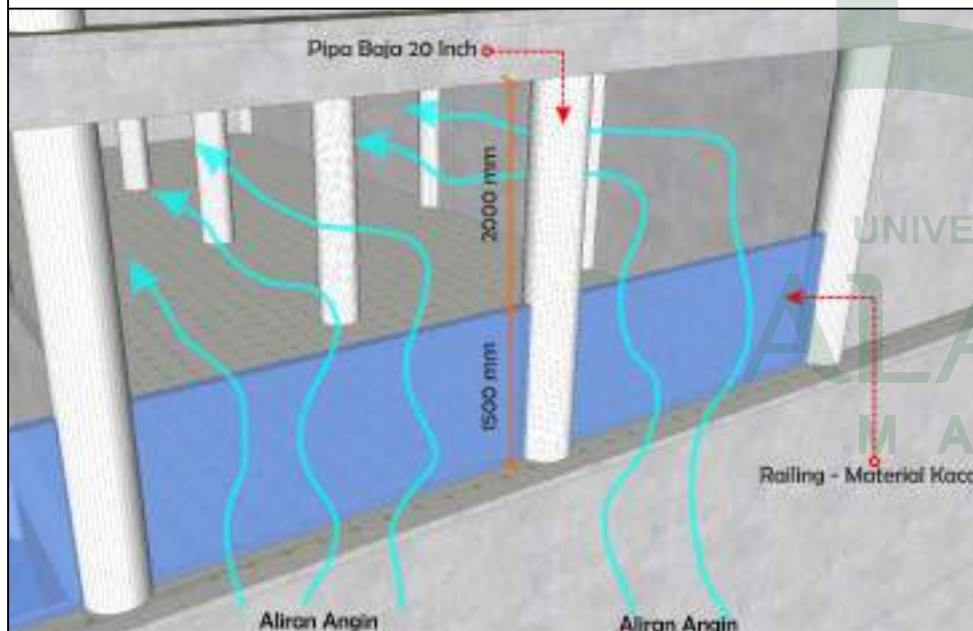
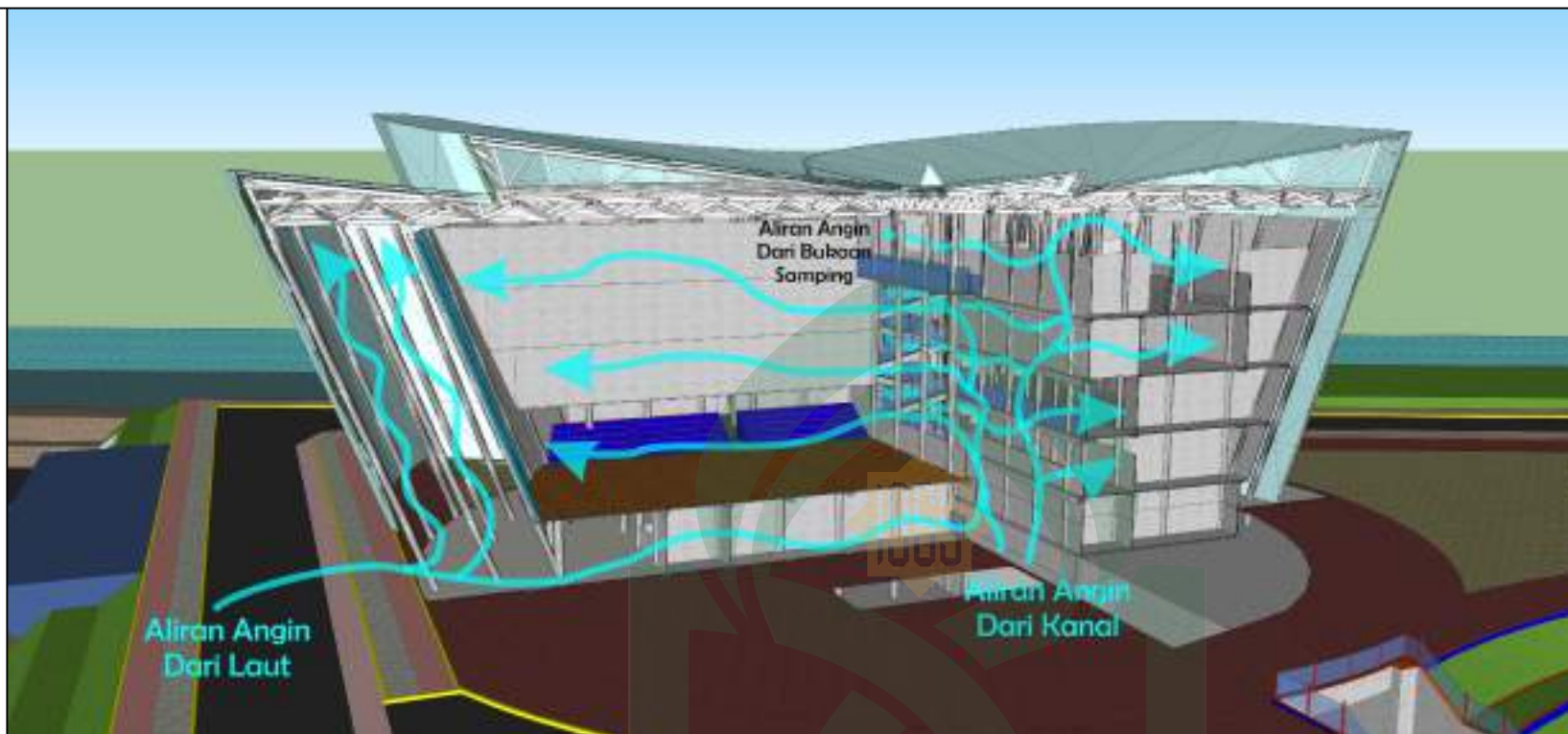
Nama Gambar

Detail
Penghawaan Alami

No. Lembar

17

Skala





Jurusan Teknik Arsitektur
Fakultas Sains dan Teknologi
Universitas Islam Negeri Alauddin
Makassar

Studio Akhir Arsitektur
Periode XXI
Tahun Akademik 2017

Mahasiswa / NIM

Mahesha Tifany
Chandra Gunawan
601.001.10.080

Dosen Pembimbing

St. Aisyah Rahman, S.T., M.T.
Irma Rahayu, S.T., M.T.

Dosen Penguji

Dr. Muh. Thahir Maloko, M. Hi.
Marwati, S.T., M.T.

Kepala Studio

Irma Rahayu, S.T., M.T.
Alfiah, S.T., M.T.

Judul

Gedung Baru KONI
Provinsi Sulawesi Selatan
Dengan Pendekatan
Arsitektur Hijau di
Makassar


Nama Gambar

Gambar 3D
Gedung Baru KONI

No. Lembar

18

Skala





Jurusan Teknik Arsitektur
Fakultas Sains dan Teknologi
Universitas Islam Negeri Alauddin
Makassar

Studio Akhir Arsitektur
Periode XXI
Tahun Akademik 2017

Mahasiswa / NIM

Mahesha Tifany
Chandra Gunawan
601.001.10.080

Dosen Pembimbing

St. Aisyah Rahman, S.T., M.T.
Irma Rahayu, S.T., M.T.

Dosen Penguji

Dr. Muh. Thahir Maloko, M. Hi.
Marwati, S.T., M.T.

Kepala Studio

Irma Rahayu, S.T., M.T.
Alfiah, S.T., M.T.

Judul

Gedung Baru KONI
Provinsi Sulawesi Selatan
Dengan Pendekatan
Arsitektur Hijau di
Makassar

Nama Gambar

Gambar 3D
Gedung Baru KONI

No. Lembar

19

Skala



Jurusan Teknik Arsitektur
Fakultas Sains dan Teknologi
Universitas Islam Negeri Alauddin
Makassar

Studio Akhir Arsitektur
Periode XXI
Tahun Akademik 2017

Mahasiswa / NIM

Mahesha Tifany
Chandra Gunawan
601.001.10.080

Dosen Pembimbing

St. Aisyah Rahman, S.T., M.T.
Irma Rahayu, S.T., M.T.

Dosen Penguji

Dr. Muh. Thahir Maloko, M. Hi.
Marwati, S.T., M.T.

Kepala Studio

Irma Rahayu, S.T., M.T.
Alfiah, S.T., M.T.

Judul

Gedung Baru KONI
Provinsi Sulawesi Selatan
Dengan Pendekatan
Arsitektur Hijau di
Makassar

Nama Gambar

Gambar 3D
Gedung Baru KONI

No. Lembar

20

Skala

