

**GEDUNG PARKIR VERTIKAL DENGAN PENDEKATAN
BANGUNAN PINTAR DI MAKASSAR**



SKRIPSI

**Diajukan Untuk Memenuhi Syarat Dalam Rangka
Menyelesaikan Studi Pada Program Sarjana Arsitektur
Jurusan Arsitektur Fakultas Sains Dan Teknologi
Universitas Islam Negeri Alauddin Makassar**

Oleh :

ANDI NURSANI AZ

60.100.111.017

**UNIVERSITAS ISLAM NEGERI
ALAUDDIN
PROGRAM SARJANA ARSITEKTUR
JURUSAN TEKNIK ARSITEKTUR
MAKASSAR
FAKULTAS SAINS DAN TEKNOLOGI
UNIVERSITAS ISLAM NEGERI ALAUDDIN
MAKASSAR**

2015

HALAMAN PERNYATAAN

Dengan ini saya menyatakan dan menjamin bahwa penulisan skripsi ini dilakukan secara mandiri dan disusun tanpa menggunakan bantuan yang tidak dibenarkan, sebagaimana lazimnya pada penyusunan sebuah skripsi. Semua kutipan, tulisan atau pemikiran orang lain yang digunakan di dalam penyusunan acuan perancangan, baik dari sumber yang dipublikasikan ataupun tidak termasuk dari buku, seperti artikel, jurnal, catatan kuliah, tugas mahasiswa, direfrensikan menurut kaidah akademik yang baku dan berlaku.

Makassar, November 2015

Penulis

ANDI NURSANIAZ
NIM : 601 001 11 017

UNIVERSITAS ISLAM NEGERI
ALAUDDIN
M A K A S S A R


HALAMAN PENGESAHAN


Judul Tugas Akhir : GEDUNG PARKIR DENGAN PENDEKATAN
BANGUNAN PINTAR DI MAKASSAR
Nama Mahasiswa : ANDI NURSANI AZ
Nomor Stambuk : 601 001 11 017
Program Studi : S-1 Teknik Arsitektur
Tahun Akademik : 2015/2016

Menyetujui,

Pembimbing I


Pembimbing II


St. Aisyah Rahman. S.M.,M.T.
NIP. 19770125 200501 2 004



Burhanuddin. S.M.,M.T.
NIP. 19741224 200801 1 006

Mengetahui,

Ketua Jurusan Teknik Arsitektur


St. Aisyah Rahman. S.M.,M.T.
NIP. 19770125 200501 2 004

Dekan Fakultas Sains & Teknologi


Prof. Dr. Arifuddin Ahmad, M.Ag
NIP. 19691205 199303 1 001



HALAMAN PERSETUJUAN

**GEDUNG PARKIR VERTIKAL DENGAN PENDEKATAN
BANGUNAN PINTAR DI MAKASSAR**

Oleh,

ANDI NURSANI AZ

601.001.11.017

Telah Dipertahankan di Depan Tim Penguji dan Dinyatakan Lulus Pada Ujian Skripsi
Program Sarjana Teknik Arsitektur Fakultas Sains dan Teknologi
Universitas Islam Negeri Alauddin Makassar
Pada Tanggal Bulan November Tahun 2015

TIM PENGUJI :

Ketua sidang : Prof. Dr. Arifuddin Ahmad, M.Ag
Sekertaris sidang : Taufik Arfan, S.T., M.T.
Penguji 1 : Dr. Wasilah, S.T., M.T.
Penguji 2 : Marwati, S.T, M.T
Penguji 3 : Dr. Norman Said, M.Ag
Pembimbing 1 : St. Aisyah Rahman ST.,MT
Pembimbing 2 : Burhanuddin S.T., M.T.

(.....)
(.....)
(.....)
(.....)
(.....)
(.....)
(.....)

Mengetahui,

Dekan, Fakultas Sains & Teknologi



Prof. Dr. Arifuddin Ahmad, M.Ag
NIP. 19691205 199303 1 001

KATA PENGANTAR



Assalamualaikum warahmatullahi wabarakatu

Alhamdulillahirabbilalamin

Dengan mengucapkan puji syukur kehadirat Allah SWT atas segala rahmat dan karunia-Nya, penulisan menyelesaikan acuan perancangan dengan judul: **GEDUNG PARKIR VERTIKAL DENGAN PENDEKATAN BANGUNAN PINTAR DI MAKASSAR**. Dalam penyusunan acuan perancangan ini penyusunan di dasarkan atas literatur, studi preseden, dan proses bimbingan. Penulis menyadari masih terdapat kekurangan dalam penulisan dan penyusunan namun, penulisan berharap masih dapat memenuhi persyaratan kurikulum yang menjadi peraturan pada Fakultas Sains dan Teknologi Jurusan Teknik Arsitektur Universitas Islam NegeriAlauddin Makassar.

Terwujudnya Acuan Perancangan ini tidak lepas dari partisipasi dan bantuan dari berbagai pihak, terutama kepada Orang Tua saya (H. A. Zainuddin B,A dan HJ. Rukmini Kasim) serta saudara saudara (Andi Nurdiawati, Andi Taslim AZ. ST, Andi Syahrudin AZ. S.Pd, Andi Nurgita HAZ Amd.Keb, Andi Nurfiana HAZ) saya terkasih yang telah memberikan do'a dan saya mengucapkan banyak terimakasih kepada:

1. Bapak Prof. Dr. H. Musafir Pababari, M.Si - selaku Rektor Universitas Islam Negeri Alauddin Makassar. Serta Bapak Dr. Muhammad Halifah Mustamin, M.Pd. selaku Dekan Fakultas Sains dan Teknologi.
2. Bapak Prof. Dr. Arifuddin Ahmad, M.Ag selaku dekan Fakultas Sains dan Teknologi Universitas Islam Negeri Alauddin Makassar.
3. Ibu St. Aisyah Rahman,S.T.,M.T selaku Ketua Jurusan Teknik Arsitektur Universitas Islam Negeri Alauddin Makassar dan sekaligus pembimbing I yang memberikan banyak ilmu pengetahuan, masukan, dan motivasi yang sangat bermanfaat.

4. Ibu St AisyahRahman, S.T., M.T selaku dosen Pembimbing I dan Pak Burhanuddin, S.T.,M.T selaku dosen Pembimbing II yang telah mendorong, membimbing, serta memberikan arahan kepada penulis untuk menyelesaikan acuan perancangan ini.
5. Dr. Nurman Said, M.Ag., Wasilah S.T.,M.T, Marwati S.T., M.T selaku penguji untuk memberikan kritik dan saran untuk menyelesaikan acuan perancangan ini
6. Staf pengajar dan pegawai Fakultas Sains dan Teknologi, khususnya keluar gabesar Jurusan Teknik Arsitektur atas segala ilmu, masukan dan bantuan yang telah diberikan kepada penulis.
7. Kepada teman-temanku di jurusan Teknik Arsitektur terkhusus angkatan 2011 yang selalu memberi masukan, kritikan, semangat dan doa.
8. Kepada teman teman KKN Profesi UIN Alaiuddin Makassar angkatan ke-5 desa parigi kec. Tinggimoncongkab. Gowa
9. Kepada teman-teman Alumni SMAN 1 Ajangale Kab. Bone
10. Serta seluruh pihak yang ikut membantu, baik secara langsung maupun tidak langsung. Penulis hanya bias berdoa, semoga Allah membalas kebaikan-kebaikan mereka dengan setimpal. Amin.

Penulis menyadari sepenuhnya bahwa acuan perancangan ini masih jauh dari kata sempurna. Oleh karena itu, penulis memohon maaf bila ada kesalahan dalam penulisan acuan perancangan ini. Kritik dan saran penulis hargai demi penyempurnaan penulisan serupa dimasa yang akan datang. Besar harapan penulis, semoga acuan ini dapat bermanfaat dan dapat bernilai positif bagi semua pihak yang membutuhkan.

Wabillahitaufiq walhidayah

Wassalamualaikum warahmatullahi wabarakatu

Makassar, Juni 2015

Penulis

ANDI NURSANI AZ

NIM : 60100111017

DAFTAR ISI

HALAMAN PERNYATAAN	ii
HALAMAN PENGESAHAN.....	Error! Bookmark not defined.
HALAMAN PERSETUJUAN	Error! Bookmark not defined.
KATA PENGANTAR.....	v
DAFTAR ISI.....	vii
DAFTAR TABEL	xv
BAB I. PENDAHULUAN.....	1
A. Latar Belakang	1
B. Rumusan Masalah	5
C. Tujuan Dan Sasaran Pembahasan	5
D. Batasan Perancangan.....	6
E. Metode Pembahasan.....	7
F. Sistematika Penulisan.....	7
BAB II. TINJAUAN PUSTAKA	9
A. Tinjauan Terhadap Parkir Horisontal, Gedung Parkir Dan Gedung Parkir Vertikal Dengan Sistem Parkir Mobil Otomatis.....	9
1. Tinjauan terhadap Parkir Horisontal	9
a. Pengertian.....	9
b. Kebutuhan Parkir.....	9
c. Permasalahan Parkir	10
d. Pengendalian Parkir.....	11
e. Fasilitas Parkir	12
f. Kriteria Tata Letak Parkir.....	13
2. Tinjauan Terhadap Gedung Parkir	14
a. Pengertian.....	14
b. Desain gedung parkir.....	15
3. Tinjauan Terhadap Gedung Parkir Vertikal Dengan Sistem Parkir Mobil Otomatis.....	16
B. Tinjauan Terhadap Bangunan Pintar.....	23

1. Pengertian.....	23
2. Sistem sistem yang diterapkan pada bangunan	24
a. Sistem pengendalian akses	24
b. Sistem pengawasan video (Video Surveillance Sistem)	24
c. Sistem alarm kebakaran dan peringatan massal	25
d. Sistem penghawaan bangunan pintar	25
e. Sistem kendali pencahayaan.....	26
f. Sistem manajemen energi listrik	26
C. Studi Preseden.....	27
1. Studi preseden terhadap bangunan pintar.....	27
a. Al Bahar Towers	27
b. NASA Sustainability Base in Moffett Field, California.....	28
c. SFPU Commission Headquarters.....	29
2. Studi preseden terhadap gedung parkir dengan sistem parkir mobil otomatis	30
a. The amazing VW Autostadt	30
b. The Cube	31
c. Dubai Robot car park	32
d. Gedung parkir Rumah Sakit Cipto Mangunkusumo	33
D. Analisis Studi Preseden.....	35
1. Studi preseden terhadap bangunan pintar.....	35
2. Resume Studi terhadap gedung parkir dengan sistem parkir mobil otomatis.....	39
E. Hubungan antar variabel judul.....	43
BAB III. TINJAUAN KHUSUS.....	44
A. Tinjauan Umum Lokasi.....	44
1. Gambaran Umum Kota Makassar	44
2. Pemilihan Lokasi Perancangan.....	45
3. Analisis pemilihan tapak	47
4. Analisis lingkungan tapak	50
5. Tata massa	51
6. Pandangan ke arah tapak	51
7. Pandangan dari dalam keluar tapak.....	52

8. Analisis iklim.....	53
9. Analisis vegetasi.....	54
10. Kebutuhan ruang pengguna.....	55
11. Analisis standar kebutuhan ruang	56
BAB IV. PENDEKATAN PERANCANGAN.....	65
B. Tapak.....	65
1. Pengolahan tapak.....	65
2. Sirkulasi.....	66
3. View	68
4. Kebisingan.....	70
5. Orientasi bangunan.....	71
6. Vegetasi	71
C. Zoning	73
D. Bentuk bangunan.....	74
E. Sistem bangunan pintar pada bangunan.....	77
F. Tata massa.....	80
G. Utilitas Bangunan.....	81
BAB V. KONSEP PERANCANGAN.....	92
A. Pengolahan Tapak	92
1. Gagasan awal.....	92
2. Gagasan Akhir	94
B. Transformasi Bentuk.....	95
C. Struktur, Material dan double façade	95
D. Layout Ruang Dalam	98
1. Basemant	98
2. Lantai 1	99
3. Lantai 2	100
4. Lantai 3-14.....	101
5. Lantai 15	101
E. Pemanfaatan Lahan	102
F. Proses parkir pada gedung parkir vertikal.....	104
BAB VI. APLIKASI DESAIN	106

A. Desain tapak	106
B. Bentuk	109
C. Maket.....	117
D. Banner	118
Daftar Pustaka	119



DAFTAR GAMBAR

Gambar II.1 Pintu masuk dan keluar terpisah dan terletak pada satu ruas jalan....	13
Gambar II.2 Pintu masuk dan keluar terpisah dan tidak terletak pada satu ruas. .	14
Gambar II.3 Pintu masuk dan keluar terletak pada satu ruas jalan	14
Gambar II.4 Pintu masuk dan keluar yang menjadi satu letak pada ruas yang berbeda	14
Gambar II.5 Vertical Parking Sides Vps.....	18
Gambar II.6 Vertical Parking Vp.....	19
Gambar II.7 Train Parking Tp.....	20
Gambar II.8 Hybrid Parking Hp	21
Gambar II.9 Rotary Parking Rp	22
Gambar II.10 Circular Parking Cp.....	23
Gambar II.11 cara kerja sistem pengendalian akses	24
Gambar II.12 cara kerja sistem pengawasan video	25
Gambar II.13 diagram sistem penghawaan bangunan pintar	26
Gambar II.14 Diagram alir sistem kontrol pencahayaan dalam ruangan.....	26
Gambar II.15 Sistem manajemen energi listrik	27
Gambar II.16 Al Bahar Towers.....	27
Gambar II.17 NASA Sustainability Base in Moffett Field, California.....	28
Gambar II.18 Sistem pada bangunan pintar pada NASA	29
Gambar II.19 Al hamra	29
Gambar II.20 Interior The amazing VW Autostadt	30
Gambar II.21 Bangunan The amazing VW Autostadt	30
Gambar II.22 The cube	31
Gambar II.23 Dubai Robot car park.....	32
Gambar II.24 Gedung Parkir Rumah Sakit Cipto Mangunkusumo	33

Gambar III.1 Peta Kota Makassar.....	44
Gambar III.2 Jl. Ahmad Yani makassar.....	45
Gambar III.3 Kendaraan yang parkir di bahu jalan Jl. Balai Kota.....	46
Gambar III.4 Analisis pengguna disekitar tapak.....	47
Gambar III.5 Analisis jalur kendaraan pada Jl.Ahmad yani	48
Gambar III.6 Analisis perkiran yang kurang pada perkantoran.....	49
Gambar III.7 tapak terpilih.....	49
Gambar III.8 Kondisi tapak perancangan	50
Gambar III.9 Analisis view kedalam tapak.....	52
Gambar III.10 View dari tapak keluar	53
Gambar III.11 Analisis Iklim	54
Gambar III.12 Analisi vegetasi tapak	55
Gambar IV.1 Tapak Perancangan	65
Gambar IV.2 Tapak Lokasi Perancangan	65
Gambar IV.3 Rencana Tapak Dan Bangunan Eksisting Sekitar Tapak.....	66
Gambar IV.4 Sirkulasi	67
Gambar IV.5 Sketsa Potongan AA	68
Gambar IV.6 Potongan BB	68
Gambar IV.7 Potensi View	69
Gambar IV.8 Potensi Kebisingan Area Tapak.....	70
Gambar IV.9 Orientasi Bangunan.....	71
Gambar IV.10 Rencana Vegetasi Pada Tapak.....	72
Gambar IV.11 Zoning Pada Tapak	73
Gambar IV.12 Sketsa Bentuk Denah	75
Gambar IV.13 Sketsa Bentuk	76
Gambar IV.14 Sketsa Bentuk	77

Gambar IV.15 Sistem Parkir Mobil Otomatis	78
Gambar IV.15 Jalur <i>In Out</i> Kendaraan ke Bangunan	78
Gambar IV.16 Sistem Fasad Bangunan	80
Gambar IV.17 Tata massa bangunan	81
Gambar IV.18 Sistem distribusi air bersih.....	82
Gambar IV.19 Sistem distribusi air kotor	83
Gambar IV.20 Sistem kerja serap optik pada pada fasade bangunan untuk pencahayaan alami.....	84
Gambar IV.21 Pendekatan sistem pencahayaan alami	85
Gambar IV.22 Pendekata sistem pencahayaan buatan.....	86
Gambar IV.23 Sistem penghawaan alami.....	87
Gambar IV.24 Sistem pengawasan video	88
Gambar IV.25 Sistem pengawasan video	89
Gambar IV.26 Sistem alarm kebakaran dan peringatan massal	90
Gambar IV.27 Sistem penangkal petir.....	91
Gambar V.1 Kondisi Awal tapak gedung parkir vertikal	92
Gambar V.2 Dedain awal gedung parkir vertikal	93
Gambar V.3 Gagasan Akhir Gedung Parkir Vertikal	94
Gambar V.4 Transformasi Bentuk.....	95
Gambar V.5 Transformasi Bentuk.....	96
Gambar V.6 detail <i>double facade A</i>	97
Gambar V. 5 detail <i>double facade B</i>	97
Gambar V.7 Ruang Dalam basemant.....	98
Gambar V.8 Ruang Dalam Lantai 1	99
Gambar V.9 Ruang Dalam Lantai 2.....	100
Gambar V.10 Ruang Dalam lantai 3-14.....	101

Gambar V.11 Ruang Dalam lantai 15.....	101
Gambar V.12 Ruang Dalam lantai 15.....	105
Gambar VI.1 Desain tapak.....	106
Gambar VI.2 Desain tapak.....	107
Gambar VI.3 Desain tapak.....	107
Gambar VI.4 Perspektif mata manusia	108
Gambar VI.5 Tampak atas	108
Gambar VI. 6 bentuk.....	109
Gambar VI.7 tampak bangunan dari arah utara	109
Gambar VI.8 tampak bangunan barat	110
Gambar VI.9 tampak bangunan timur.....	110
Gambar VI.10 tampak bangunan arah jalan ahmad yani	111
Gambar VI.11 perspektif mata manusia	111
Gambar VI.12 Jalur masuk bawah tanah kendaraan.....	112
Gambar VI.13 Pintu masuk kendaraan pada ruang mesin A.....	112
Gambar VI.14 Pintu masuk kendaraan pada ruang mesin B	112
Gambar VI.15 Tempat parker kendaraan pada gedung parker vertikal.....	113
Gambar VI.16 Potongan vertical A.....	113
Gambar VI.17 Potongan vertical B.....	114
Gambar VI.18 tampak kawasan utara.....	114
Gambar VI.19 tampak kawasan selatan.....	115
Gambar VI.20 tampak kawasan timur	115
Gambar VI.21 tampak kawasan barat	116
Gambar VI.22 maket.....	117
Gambar VI.23 banner.....	118

DAFTAR TABEL

Tabel II.1 Rincian standar Vertical Parking Sides Vps	17
Tabel II.2 rincian standar Vertical Parking Vp	18
Tabel II.3 Train Parking Tp	19
Tabel II.4 Hybrid Parking Hp	20
Tabel II.5 Rotary Parking Rp	21
Tabel II.6 Circular Parking Cp.....	22
Tabel II.7 Resume Studi Preseden terhadap bangunan pintar	35
Tabel II.8 Resume Studi Preseden terhadap gedung parkir	39
Tabel III.1 Zona kelompok ruang	56
Tabel III.2 Analisis kebutuhan ruang	58
Tabel III.3 besaran ruang	60
Tabel V. 1 Perbandingan luasan awal dan akhir basemant.....	102
Tabel V. 2 Perbandingan luasan awal dan akhir lantai 1	102
Tabel V. 4 : Perbandingan luasan awal dan akhir lantai 3-14	104
Tabel V. 5 Perbandingan luasan awal dan akhir lantai 15	104

BAB I PENDAHULUAN

A. Latar Belakang

Macet sepertinya hampir tiap hari dialami Kota Makassar dan sekitarnya. Tentu saja kemacetan ini membawa dampak tidak langsung terhadap kehidupan masyarakat, akibat Meningkatnya jumlah penduduk kota Makassar sebagai ibukota Sulawesi Selatan berpengaruh pada tingginya frekuensi kegiatan di pusat-pusat perniagaan, sehingga permintaan jasa transportasi semakin tinggi.

Salah satu penyebab kemacetan di kota Makassar adalah kurangnya lahan parkir di pusat pusat perkantoran atau bangunan publik. Dalam hal ini permasalahan parkir sangat penting untuk dikaji lebih mendalam. Ruang parkir yang dibutuhkan harus tersedia secara memadai. Semakin besar volume lalu-lintas yang beraktivitas baik yang meninggalkan atau menuju pusat kegiatan, maka semakin besar pula kebutuhan ruang parkir, jika parkir pada bangunan tidak cukup kendaraan tersebut akan mengambil parkir di tepi jalan di sekitar kawasan tersebut, sehingga menyebabkan kesemrawutan. Jadi parkir di jalan raya harus diatur dan dibatasi dengan cara menyediakan ruang parkir sesuai kebutuhan,

Banyaknya orang yang menggunakan jalan di sekitar bangunan sebagai lahan parkir, dan berdampak pada angka kemacetan dan kecelakaan lalu-lintas tinggi, menurunnya kapasitas jalan karena lebar efektif berkurang, sehingga bila kelancaran arus lebih dipentingkan dari parkir dilakukan pembatasan atau pelarangan parkir.

Kepala Dispenda Sulsel Azikin Sulthan dalam kutipan *jpnn.com* diakses pada tanggal 26 maret 2015 mengatakan, pertumbuhan pengguna kendaraan di Sulsel, khususnya Makassar di atas 12-15 persen per tahunnya. Tahun 2011 lalu jumlah 1,7 juta unit dengan rata-rata pertambahan 12 persen sejak 2008 hingga 2011. Namun khusus Makassar pertumbuhannya mencapai 15 persen. Pada tahun berikutnya pertumbuhan kendaraan di kota Makassar

terus meningkat hingga akhir tahun 2014 peningkatan kendaraan mencapai 10-15 persen.

Data diatas menunjukkan kepadatan kendaraan yang sangat padat di Kota Makassar, selain luas jalan yang harus ditingkatkan, luas lahan parkir juga harus diprioritaskan. Banyaknya mobil yang parkir di pinggir jalan menyebabkan luas jalan yang berkurang berdampak pada kemacetan yang parah, tidak hanya kemacetan yang di sebabkan oleh kesemrautan penggunaan kendaraan dalam memarkirkan kendaraannya juga mengambil hak jalan penggunaan kendaraan lain Rasulullah SAW sendiri telah melarang kita untuk mengambil hak jalan orang lain sebagaimana Hadistnya yang berbunyi:

عَنْ أَبِي سَعِيدٍ الْخُدْرِيِّ أَنَّ رَسُولَ اللَّهِ صَلَّى اللَّهُ عَلَيْهِ وَسَلَّمَ قَالَ إِيَّاكُمْ وَالْجُلُوسَ بِالطَّرِيقَاتِ قَالُوا يَا رَسُولَ اللَّهِ مَا بُدِّ لَنَا مِنْ مَجَالِسِنَا نَتَحَدَّثُ فِيهَا فَقَالَ رَسُولُ اللَّهِ صَلَّى اللَّهُ عَلَيْهِ وَسَلَّمَ إِنَّ أَبِيئْتُمْ فَأَعْطُوا الطَّرِيقَ حَقَّهُ قَالُوا وَمَا حَقُّ الطَّرِيقِ يَا رَسُولَ اللَّهِ قَالَ غَضُّ الْبَصَرِ وَكَفُّ الْأَذَى وَرُدُّ السَّلَامِ وَالْأَمْرُ بِالْمَعْرُوفِ وَالنَّهْيُ عَنِ الْمُنْكَرِ

(رواه البخاري و مسلم)

Artinya: Diriwayatkan dari Abu Sa'id al-Khudri r.a, bahwasanya Nabi saw. pernah bersabda, "Janganlah kalian duduk-duduk di pinggir jalan." Para sahabat berkata, "Ya Rasulullah, kami duduk di situ untuk mengobrol, kami tidak bisa meninggalkannya." Beliau bersabda, "Jika kalian tidak mau meninggalkan tempat itu maka kalian harus menunaikan hak jalan." Para sahabat bertanya, "Apa hak jalan itu ya Rasulullah?" Beliau menjawab, "Menundukkan pandangan, membuang hal-hal yang mengganggu di jalan, menjawab salam, memerintahkan perkara ma'ruf, dan melarang perbuatan mungkar," (H.R Bukhari dan Muslim).

Adapun hadist lain yang berkaitan dengan hadis diatas yaitu:

Artinya: Diriwayatkan dari al-Barra' bin Azb r.a, ia berkata, "Nabi saw. melintas di majelis orang-orang Anshar, lalu beliau bersabda, "Jika kalian enggan meninggalkan tempat tersebut maka tunjukilah si penanya

jalan, jawablah salam dan tolonglah orang yang teraniaya,'" (Shahih, HR Abu Dawud ath-Thayalisi [710] dan at-Tirmidzi [2726]).

Salah satu bentuk solusi dalam masalah parkir adalah pembuatan gedung parkir vertikal, pembuatan gedung parkir vertikal ini sangat efektif dari parkir horisontal, karena parkir horisontal tersebut sudah kurang efektif untuk menampung banyaknya kendaraan pada satu area perkantoran atau sarana publik lainnya yang memiliki lahan yang kurang luas. Gedung parkir vertikal tentunya lebih banyak menampung kendaraan dalam suatu lahan yang kurang memadai dan juga kapasitas tampung kendaraan yang jauh lebih besar. (Olah data maret 2015)

Gedung parkir tentunya menjadi solusi yang sangat baik dalam permasalahan parkir, Tetapi pada gedung parkir ini juga memerlukan lahan yang agak luas, agar dapat memberikan sirkulasi pergerakan baik kendaraan maupun penggunanya secara leluasa. Memberikan sistem pendukung yang lebih mengefektifkan gedung parkir vertikal ini seperti mengaplikasikan sistem bangunan pintar.

Bangunan pintar tentunya sangat cocok untuk lebih mengefektif fungsi bangunan ini, salah satu sistem pendukungnya adalah mesin parkir mobil otomatis, mesin ini membantu pengguna untuk memarkirkan kendaraanya secara otomatis tanpa harus bersusah payah memarkirkan kendaraanya yang dimana memerlukan waktu yang banyak. Dengan sistem parkir mobil otomatis ini membantu pengguna untuk mengefisienkan waktu dan memudahkannya. Dengan itu potensi kemacetan disekitar gedung parkir ini dapat dikurangi. (Olah data maret 2015)

Selain mengurangi masalah kemacetan di Makassar juga gedung parkir ini juga dapat mengurangi terjadinya pencurian kendaraan bermotor, karena dengan adanya gedung parkir ini pencurian kendaraan bermotor dapat diminimalisir dengan berbagai sistem keamanan. Dalam hal keamanan Allah SWT mengingatkan nikmat keamanan kepada manusia dan kepada seluruh makhluk agar mereka senantiasa mengingat nikmat tersebut dan bersyukur kepada Allah karenanya dan beribadah kepada-Nya di bawah teduhannya adapun ayat yang berkaitan terdapat pada surah Al-Ankabut ayat 67 yaitu:

أَوَلَمْ يَرَوْا أَنَّا جَعَلْنَا حَرَمًا ءَامِنًا وَيَتَخَطَّفُ النَّاسُ مِنْ حَوْلِهِمْ أَفَبِالْبَاطِلِ يُؤْمِنُونَ وَبِنِعْمَةِ
اللَّهِ يَكْفُرُونَ ﴿٦٧﴾

Terjemahnya: Dan apakah mereka tidak memperhatikan, bahwa sesungguhnya Kami telah menjadikan (negeri mereka) tanah suci yang aman, sedang manusia sekitarnya rampok-merampok. Maka mengapa (sesudah nyata kebenaran) mereka masih percaya kepada yang bathil dan ingkar kepada nikmat Allah?(67)

Dalam perancangan gedung parkir vertikal tersebut haruslah memikirkan keadaan sekitar, Memikirkan keadaan sekitar bertujuan untuk perancangan bangunan agar dapat menyesuaikan diri pada lingkungan sekitar dan tidak hanya mementingkan fungsi bangunan sendiri, bangunan perlu mempertimbangkan dampak yang ditimbulkan pada lingkungan sekitar, dan tidak berdampak negatif pada bangunan itu sendiri maupun lingkungan sekitar. Sebagaimana yang tercantum dalam Al-Qur'an Dalam Surah At-Taubah ayat 109 yaitu:

أَفَمَنْ أَسَّسَ بُنْيَانَهُ عَلَىٰ تَقْوَىٰ مِنَ اللَّهِ وَرِضْوَانٍ خَيْرٌ أَمْ مَنْ أَسَّسَ بُنْيَانَهُ عَلَىٰ شَفَا
جُرْفٍ هَارٍ فَأَتَاهَا بِيهٍ فِي نَارٍ جَهَنَّمَ ۗ وَاللَّهُ لَا يَهْدِي الْقَوْمَ الظَّالِمِينَ ﴿١٠٩﴾

Terjemahnya: (109). Maka apakah orang-orang yang mendirikan mesjidnya di atas dasar takwa kepada Allah dan keridhaan (Nya) itu yang baik, ataukah orang-orang yang mendirikan bangunannya di tepi jurang yang runtuh, lalu bangunannya itu jatuh bersama-sama dengan dia ke dalam neraka Jahannam? Dan Allah tidak memberikan petunjuk kepada orang-orang yang zalim.

Pada ayat ini dalam bentuk pertanyaan, Allah SWT. menunjukkan perbedaan yang jelas antara orang-orang yang mendirikan bangunan mesjid atas dasar ketakwaan dan keinginan untuk mencapai rida-Nya, dan orang-orang yang mendirikan bangunan dengan maksud jahat sehingga pembangunan mesjid tersebut bahkan menambah bertumpuknya dosa-dosa mereka. Mereka yang disebut terakhir ini diumpamakan sebagai orang-orang yang mendirikan bangunan di pinggir jurang yang longsor sehingga akhirnya

mereka terjerumus ke dalam neraka jahanam (*Tafsir/Indonesia/DEPAG* diakses pada tanggal 20 april 2015)

Ayat yang penulis ambil lebih mengarah tentang mereka yang mendirikan bangunan tanpa memikirkan lingkungan sekitarnya. Fenomena yang terjadi sekarang adalah pembangunan yang terlalu mementingkan keuntungan semata tanpa memikirkan dampak yang akan terjadi. Sehingga dampak yang kita rasakan adalah suasana yang kurang bersahabat. Oleh karena itu kita harus lebih berpikir kedepan dengan keadaan lingkungan sekitar kita. Sehingga kenyamanan alam dapat dirasakan dalam waktu yang panjang.

Untuk itu, dalam tugas akhir ini dilakukan perancangan suatu gedung parkir vertikal dengan pendekatan bangunan pintar. Keuntungan menggunakan sistem ini adalah tersedianya lahan parkir yang memadai terhadap beberapa bangunan yang masuk dalam lingkungan bangunan tersebut.

B. Rumusan Masalah

Dari latar belakang yang telah diuraikan, dapat dirumuskan permasalahan yaitu bagaimana membuat desain perancangan gedung parkir vertikal dengan pendekatan bangunan pintar.

C. Tujuan Dan Sasaran Pembahasan

1. Tujuan pembahasan

Tujuan dari tugas akhir ini adalah untuk merancang sistem gedung parkir dengan kapasitas yang dapat memuat beberapa bangunan sekitar dan dapat mendorong masyarakat pengguna kendaraan untuk menggunakan gedung parkir vertikal tersebut.

Menyusun landasan konseptual dari parkir vertikal sesuai tuntutan dan fungsinya sehingga dapat diaplikasikan ke dalam bentuk desain.

2. Sasaran pembahasan

Mendapatkan konsep perencanaan gedung parkir vertikal dengan pendekatan bangunan pintar yang mempertimbangkan persyaratan,

kriteria, karakteristik aktivitas, faktor-faktor penentu fasilitas dan faktor-faktor penentu bagi landasan desain fisik, serta faktor lingkungan alam sekitarnya. Adapun beberapa poin dalam pembahasan yaitu:

- a. Menyusun landasan konsep
 - 1) Makro meliputi mengenai pemilihan lokasi, pemilihan site, bentuk yang sesuai dan sistem tata massa bangunan
 - 2) Mikro meliputi pola penataan ruang dalam bangunan, mengungkapkan kebutuhan ruang berdasarkan kegiatan dan pelayanan yang diberikan, sistem struktur, material dan utilitas bangunan yang diterapkan dengan sistem bangunan pintar pada bangunan, sistem bangunan pintar yang diterapkan pada sistem pengendalian akses, sistem pengawasan video, sistem alarm kebakaran, sistem pencahayaan, sistem penghawaan, sistem manajemen energi listrik, sistem parkir dan konsep penampilan bangunan atau *facade* yang telah menggunakan sistem bangunan pintar.
- b. Membuat gambar desain meliputi denah, tampak, potongan, detail dan perspektif
- c. Membuat maket dan banner
- d. Membuat laporan perancangan

D. Batasan Perancangan

Sesuai dengan inti dari penulisan tugas akhir ini, maka penulis akan membatasi ruang lingkup pada perancangan gedung parkir vertikal dengan pendekatan bangunan pintar

1. Pengguna parkir dan skala pelayanan

Adapun pengguna parkir diperuntukkan pada pegawai perkantoran yang ada di jalan Ahmad Yani Makassar dan sekitarnya, dan diutamakan pada pegawai kantor Balai kota Makassar.

Adapun skala pelayanan pada gedung parkir ini yaitu dapat menampung pengguna kendaraan di daerah perkantoran di jalan Ahmad Yani dan sekitarnya.

2. Prediksi kebutuhan pada masa yang akan datang

Mengingat pertumbuhan penggunaan kendaraan di kota Makassar semakin tahun semakin meningkat pesat, maka kapasitas kebutuhan parkir haruslah diantisipasi dengan penyediaan kapasitas tampung kendaraan yang diprediksi akan digunakan 50 tahun yang akan datang.

3. Pendekatan aplikasi bangunan pintar pada sistem pengelolaan parkir dan fasad bangunan.
4. Perancangan gedung parkir vertikal ini berada di lokasi sekitar gedung balai Kota Makassar

E. Metode Pembahasan

1. Metode pengumpulan data
 - a. Studi lapangan
 - 1) Melakukan survey lapangan
 - 2) Mengamati lokasi yang strategis untuk perencanaan gedung parkir.
 - 3) Mengamati lingkungan sekitar tapak guna menunjang perencanaan dan perancangan gedung parkir.
 - b. Studi literatur
 - c. Studi banding
2. Metode menganalisis

Pada tahap ini data yang diperoleh dianalisis dan disimpulkan untuk membuat konsep perencanaan pada tahap selanjutnya. Dalam tahap ini juga diusahakan melihat permasalahan yang ada diberbagai sudut pandang. Dan data yang ada dianalisa dengan menggunakan standar-standar dan norma-norma ruang dan bentuk yang sesuai.

3. Metode penyajian

Data dan hasil disajikan dalam bentuk gambar, tabel, skema, desain, maket dan benner.

F. Sistematika Penulisan

Sistematika pembahasan

- a. BAB I : Merupakan tahap pendahuluan yang memberikan gambaran secara umum dan garis besar pengenalan judul yang dikemukakan pada latar belakang masalah, rumusan masalah, tujuan dan sasaran pembahasan,

- batasan perancangan, metode pengumpulan data dan sistematika penulisan
- b. BAB II : Membahas teori teori dasar yang ada pada perancangan parkir vertikal dengan pendekatan bangunan pintar
 - c. BAB III : Merupakan tinjauan pembangunan parkir vertikal di Makassar diantaranya tinjauan Kota Makassar sebagai salah satu kota besar di Indonesia yang potensi kepadatan kendaraan yang tinggi dan juga salah satu kota besar di indonesia yang mengalami perkembangan yang cukup baik yang kemudian diolah agar mendapatkan pendekatan terhadap konsep perencanaan.
 - d. BAB IV : Membahasa tentang pendekatan konsep konsep penerapan pada perancangan parkir vertikal dengan pendekatan bangunan pintar di Kota Makassar.
 - e. BAB V : membahas transformasi konsep perancangan yang meliputi pengolahan tapak, transformasi bentuk, struktur, material dan *double façade*, layout dalam bangunan, pemanfaatan lahan dan proses *sistem* parker otomatis pada gedung parker vertical
 - f. BAB VI : membahas aplikasi desain sebagai kesimpulan dari seluruh proses pendekatan ide desain yang meliputi desain tapak, bentuk, dan dokumentasi maket dandesain banner.

BAB II

TINJAUAN PUSTAKA

A. Tinjauan Terhadap Parkir Horisontal, Gedung Parkir Dan Gedung Parkir Vertikal Dengan Sistem Parkir Mobil Otomatis

1. Tinjauan terhadap Parkir Horisontal

a. Pengertian

Menurut Direktorat Jenderal Perhubungan Darat, 1996 dalam kutipan Wicaksono 2010, parkir merupakan keadaan tidak bergerak suatu kendaraan yang bersifat sementara sedangkan berhenti adalah kendaraan tidak bergerak untuk sementara dengan pengemudi tidak meninggalkan kendaraan.

Syaiful, 2013 dalam kutipan Wicaksono 2010, menjelaskan pengertian parkir adalah keadaan tidak bergerak suatu kendaraan yang bersifat sementara karena ditinggalkan oleh pengemudinya. Termasuk dalam pengertian parkir adalah setiap kendaraan yang berhenti pada tempat-tempat tertentu baik yang dinyatakan dengan rambu lalu lintas ataupun tidak, serta tidak semata-mata untuk kepentingan menaikkan dan/atau menurunkan orang dan/atau barang.

b. Kebutuhan Parkir

Penyediaan tempat-tempat parkir menjadi bagian yang tidak bisa dipisahkan dalam perencanaan transportasi. Karena lalu lintas menuju suatu tempat tujuan dan setelah mencapai tempat tersebut kendaraan harus diparkir, sementara pengendaranya melakukan berbagai urusan, misalnya keperluan pribadi, keperluan umum, rekreasi, dan sebagainya. Menurut Direktorat Jenderal Perhubungan Darat, 1996 dalam kutipan Wicaksono, 2010

Kebutuhan tempat parkir untuk kendaraan, baik kendaraan pribadi, angkutan penumpang umum, sepeda motor, maupun truk adalah sangat penting. Kebutuhan tersebut sangat berbeda dan bervariasi tergantung dari bentuk dan karakteristik masing-masing dengan desain dan lokasi parkir. Selain mengganggu kelancaran lalu

lintas, kegiatan parkir di badan jalan juga akan menurunkan kapasitas jalan dan meningkatkan kecelakaan yang diakibatkan gerakan parkir membuka pintu mobil, pejalan kaki muncul di antara kendaraan parkir, dan aktivitas lainnya sehubungan dengan parkir dan kendaraan yang diparkir. Hobbs, 1995 dalam kutipan Wicaksono, 2010

c. Permasalahan Parkir

Munawar, 2004 dalam kutipan Wicaksono, 2010, urutan masalah parkir di daerah perkotaan pada umumnya antara lain:

1) pasar

Kawasan pasar yang ada, penyediaan dan pengaturan parkir belum memadai sehingga pada jam puncak pagi hari umumnya menimbulkan masalah terhadap kelancaran arus lalu lintas.

2) kompleks pertokoan/perdagangan

Kawasan pertokoan atau perdagangan (pada ruas jalan), pada kondisi jam puncak menimbulkan permasalahan karena kapasitas jalan berkurang dengan adanya aktivitas parkir pengunjung kompleks pertokoan tersebut.

3) kompleks sekolah

Parkir kendaraan penjemput anak sekolah sering menimbulkan masalah terhadap kelancaran lalu lintas karena tidak tersedia fasilitas parkir dan pengaturan perparkiran di badan jalan yang belum baik.

4) kompleks perkantoran

Pada umumnya kompleks perkantoran sudah menyediakan fasilitas parkir, namun ada kantor-kantor tertentu yang bangkitan parkirnya cukup besar, sehingga tidak tertampung oleh fasilitas yang ada.

5) tempat ibadah

Pada umumnya tempat-tempat ibadah tidak menyediakan fasilitas parkir untuk kendaraan 4 roda yang memadai sehingga pada hari-hari tertentu terjadi lonjakan bangkitan parkir yang besar sehingga tidak tertampung oleh fasilitas parkir yang ada.

6) pemukiman di daerah kota

Pada umumnya pemukiman di daerah kota tidak tersedia fasilitas parkir untuk tamu, sehingga menimbulkan bangkitan parkir di tengah jalan.

d. Pengendalian Parkir

Menurut Hobbs, 1995 dalam kutipan Wicaksono, 2010, pengendalian parkir di jalan maupun di luar jalan merupakan hal penting untuk mengendalikan lalu lintas agar kemacetan, polusi, dan kebisingan dapat ditekan, dan juga akan meningkatkan standar lingkungan dan kualitas pergerakan jalan kaki dan pengendara sepeda. Karakteristik parkir perlu diketahui untuk merencanakan atau mengoptimalkan suatu lahan parkir. Beberapa parameter karakteristik parkir yang harus diketahui, yaitu:

1) Akumulasi parkir

Akumulasi parkir merupakan jumlah kendaraan yang parkir di suatu tempat pada waktu tertentu dan dapat dibagi sesuai dengan kategori jenis dan maksud perjalanan, dimana integrasi dari akumulasi parkir selama periode tertentu, menunjukkan beban parkir (jumlah kendaraan parkir) dalam satuan jam kendaraan per periode tertentu.

2) durasi parkir

Durasi parkir adalah rentang waktu sebuah kendaraan parkir di suatu tempat (dalam satuan menit atau jam).

3) volume parkir

Volume parkir menyatakan jumlah kendaraan termasuk dalam beban parkir (jumlah kendaraan dalam periode tertentu, biasanya per hari). Waktu yang digunakan kendaraan untuk parkir, dalam satu menit atau jam yang menyatakan lamanya parkir dihitung dengan menjumlahkan kendaraan yang masuk ke areal parkir selama sejam pengamatan.

4) Pergantian parkir

Pergantian parkir (*turn over parking*) adalah tingkat penggunaan ruang parkir dan diperoleh dengan membagi volume parkir dengan jumlah ruangruang parkir untuk satu periode tertentu.

5) Indeks parkir

Indeks parkir adalah ukuran yang lain untuk menyatakan penggunaan panjang jalan dan dinyatakan dalam persentase ruang yang ditempati oleh kendaraan parkir.

6) kapasitas parkir

Kapasitas parkir adalah banyaknya kendaraan yang dapat ditampung oleh suatu lahan parkir selama waktu pelayanan.

e. Fasilitas Parkir

Menurut Direktorat Jenderal Perhubungan Darat, 1996 dalam kutipan Wicaksono, 2010 fasilitas parkir adalah lokasi yang ditentukan sebagai tempat pemberhentian kendaraan yang tidak bersifat sementara untuk melakukan kegiatan pada suatu kurun waktu. Fasilitas parkir bertujuan untuk memberikan tempat istirahat bagi kendaraan dan untuk menunjang kelancaraan arus lalu lintas.

Khisty dan Lall, 2005 dalam kutipan Wicaksono, 2010, mengatakan sebagai salah satu kegiatan kota yang rumit, parkir memperebutkan ruang parkir, baik parkir di badan jalan maupun di luar badan jalan. Idealnya, seorang pengguna kendaraan bermotor ingin mendapatkan parkir persis di depan tempat yang dituju, untuk menghindari yang bersangkutan berjalan kaki. Menurut Direktorat Jenderal Perhubungan Darat, 1996 dalam kutipan Wicaksono, 2010, ada dua jenis dan penempatan fasilitas parkir, yaitu:

- 1) Parkir di badan jalan (*on-street parking*), yaitu parkir yang menggunakan tepi jalan. Dimana penempatannya terdiri dari:
 - parkir pada tepi jalan tanpa pengendalian parkir,
 - dan parkir pada kawasan parkir dengan pengendalian parkir.
- 2) Parkir di luar badan jalan (*off-street parking*), yaitu fasilitas parkir kendaraan di luar tepi jalan umum yang dibuat khusus atau

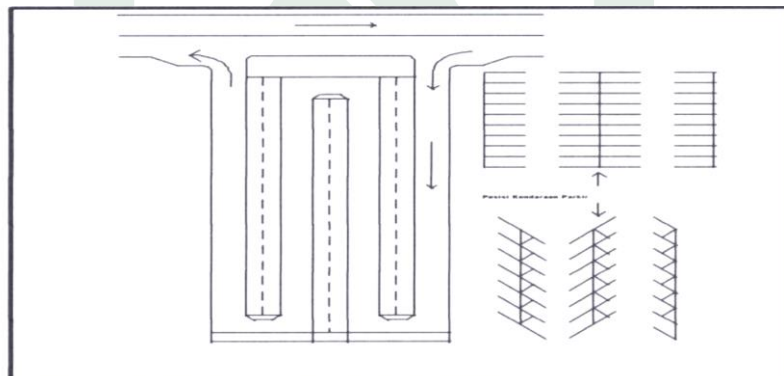
penunjang kegiatan yang dapat berupa tempat parkir dan/atau gedung parkir. Dimana penempatan fasilitas parkir ini terdiri dari:

- fasilitas parkir untuk umum, yaitu tempat yang berupa gedung parkir atau taman parkir untuk umum yang diusahakan sebagai kegiatan tersendiri.
- fasilitas parkir sebagai fasilitas penunjang, yaitu tempat yang berupa gedung parkir yang disediakan untuk menunjang kegiatan pada bangunan utama.

f. Kriteria Tata Letak Parkir

Menurut Munawar, 2004 dalam kutipan Wicaksono, 2010, tata letak areal parkir kendaraan dapat dibuat bervariasi, tergantung pada ketersediaan bentuk dan ukuran tempat serta jumlah dan letak pintu masuk dan keluar. Tata letak area parkir dapat digolongkan menjadi empat, yaitu sebagai berikut:

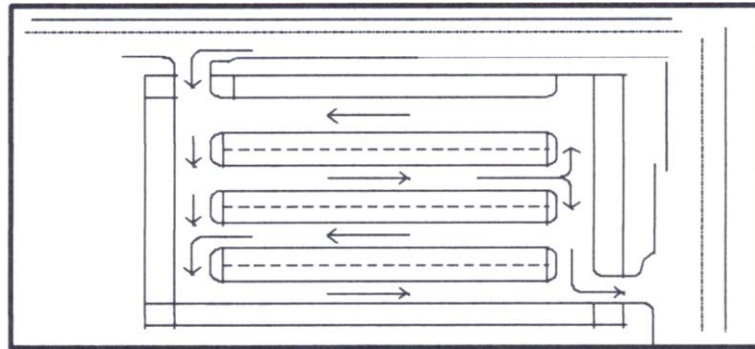
1. Pintu masuk dan keluar terpisah dan terletak pada satu ruas jalan.



Gambar II.1 Pintu masuk dan keluar terpisah dan terletak pada satu ruas jalan
(Sumber: Direktorat Jenderal Perhubungan Darat, 1996 dalam kutipan Wicaksono 2010)

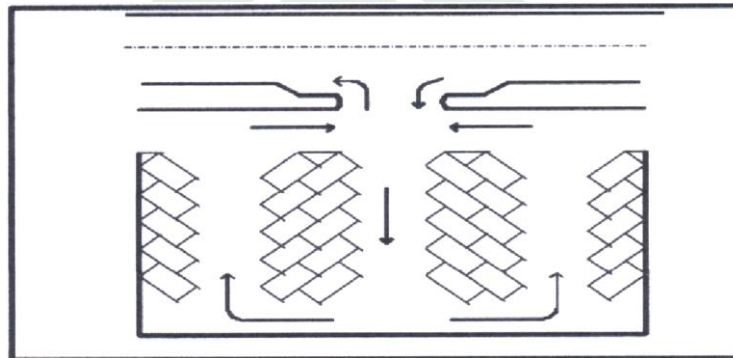
M A K A S S A R

2. Pintu masuk dan keluar terpisah dan tidak terletak pada satu ruas.



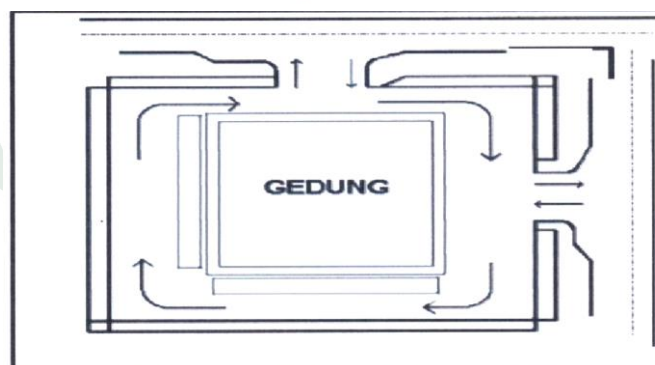
Gambar II.2 Pintu masuk dan keluar terpisah dan tidak terletak pada satu ruas.
(Sumber: Direktorat Jenderal Perhubungan Darat, 1996 dalam kutipan Wicaksono 2010)

3. Pintu masuk dan keluar terletak pada satu ruas jalan.



Gambar II.3 Pintu masuk dan keluar terletak pada satu ruas jalan
(Sumber: Direktorat Jenderal Perhubungan Darat, 1996 dalam kutipan Wicaksono 2010)

4. Pintu masuk dan keluar yang menjadi satu letak pada ruas yang berbeda.



Gambar II.4 Pintu masuk dan keluar yang menjadi satu letak pada ruas yang berbeda
(Sumber: Direktorat Jenderal Perhubungan Darat, 1996 dalam kutipan Wicaksono 2010).

2. Tinjauan Terhadap Gedung Parkir
 - a. Pengertian

Gedung parkir adalah gedung yang khusus dibangun untuk tempat parkir kendaraan, dengan demikian pemakaian lahan terutama di kawasan pusat kota dapat dilakukan secara efisien. Gedung parkir dapat dikombinasikan dengan pusat kegiatan, dimana lantai basement dan beberapa lantai di atasnya digunakan untuk parkir dan selanjutnya di atasnya ditempatkan bangunan pusat kegiatan seperti pertokoan, perkantoran dan pusat kegiatan lainnya.

b. Desain gedung parkir

Ada beberapa aspek yang perlu diperhatikan dalam desain gedung parkir, yaitu:

3) Ramp naik turun

Untuk bisa naik dan turun antar lantai digunakan ramp dengan kelandaian tertentu dan dikelompokkan atas:

- a) Ramp di dalam gedung, yang menghubungkan lantai dengan lantai lain dengan ramp 15 % dan harus ditambah dengan ramp yang lebih kecil pada awal dan akhir ramp sebesar 8 sampai 9 % untuk menghindari tersangkutnya bumper depan atau belakang sedan.
- b) Ramp di luar gedung, biasanya berbentuk spiral ditempatkan di kedua sisi gedung bila satu arah atau disalah satu sisi bila ramp spiral ini dibuat untuk arus dua arah.

A c) Lift kendaraan, untuk menaikkan atau menurunkan kendaraan ke lantai parkir. Perangkat ini biasanya ditempatkan pada gedung parkir yang lahannya sangat terbatas.

4) Struktur bangunan

Bangunan parkir dapat dibangun dengan dua cara yaitu dengan cara bertingkat biasa, lantai satu di atas lantai lainnya atau split level yang dapat menghemat ruang untuk pintu rampnya yang lebih pendek. Bangunan dapat dibangun dengan struktur beton bertulang ataupun dengan rangka baja yang dikombinasi dengan lantai beton.

5) Lift

Gedung parkir biasanya dilengkapi dengan lift dan atau tangga berjalan khususnya di gedung parkir yang besar untuk memudahkan pengemudi/pengguna gedung parkir untuk naik atau turun dari ruang parkir ke tempat kegiatan khususnya bagi gedung parkir yang lantainya banyak.

6) Keselamatan

Ada beberapa aspek keselamatan yang perlu diperhatikan dalam pembangunan gedung parkir, yaitu:

- a) Dinding yang cukup kuat pada rampa ataupun pada ruang parkir, mengingat beberapa kejadian mengesankan terjadi di Jakarta beberapa waktu yang lalu, dimanakendaraan terjun melalui dinding yang rusak akibat ketabrak mobil yang sedang masuk atau keluar ruang parkir atau berjalan di rampa.
- b) Stopper parkir untuk menahan kendaraan yang parkir tidak melampaui ruang parkir.
- c) Sirkulasi udara di dalam ruang gedung parkir.

3. Tinjauan Terhadap Gedung Parkir Vertikal Dengan Sistem Parkir Mobil Otomatis

a. Pengertian

Gedung parkir adalah gedung yang khusus dibangun untuk tempat parkir kendaraan, dengan demikian pemakaian lahan terutama di kawasan pusat kota dapat dilakukan secara efisien. Gedung parkir dapat dikombinasikan dengan pusat kegiatan, dimana lantai basement dan beberapa lantai di atasnya digunakan untuk parkir dan selanjutnya di atasnya ditempatkan bangunan pusat kegiatan seperti pertokoan, perkantoran dan pusat kegiatan lainnya. Creative Commons, 2006 dalam kutipan Wikipedia diakses pada tanggal 15 april 2015

Diera modern ini pembangunan gedung parkir sudah sangat banyak dilakukan di berbagai negara yang mengalami permasalahan terhadap parkir, termasuk inovasi inovasi gedung parkir dengan pendekatan bangunan pintar yang memiliki kecanggihan dan

berteknologi tinggi, berikut beberapa sistem parkir yang canggih dan berteknologi tinggi yang telah banyak diterapkan pada bangunan parkir vertikal.

b. Sistem

1) Vertical Parking Sides Vps

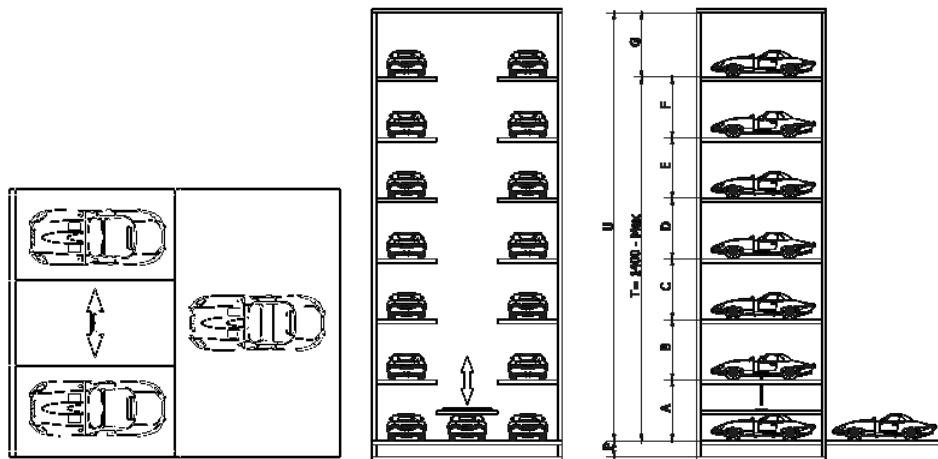
Vertical Parking Sides Vps dirancang untuk memindahkan kendaraan secara otomatis di atas mesin parkir otomatis, secara otomatis mesin akan berjalan secara horizontal dan vertikal dari kiri atau kanan dan naik atau turun untuk menuju ke tempat penyimpanan.

Cara kerja sistem ini sangat cepat, pengambilan mobil dapat dicapai dalam waktu kurang dari dua menit. Sistem ini cocok untuk diterapkan pada bangunan menengah atau bangunan skala besar. Hal ini juga dapat digunakan untuk bangunan yang berdiri sendiri untuk fungsi parkir. Karena dikendalikan oleh sistem komputer yang terintegrasi, secara keseluruhan Operasi dapat dilihat dengan satu layar komputer. www.ecospace.it, Diakses pada tanggal 24 maret 2015

Tabel II.1 Rincian standar Vertical Parking Sides Vps

RINCIAN STANDAR	
Kapasitas	10-100 mobil
Dimensi mobil yang disediakan	5200 (L) x 2100 (W) x 2000 (H)
Berat mobil	2.500 kg
Kekuatan mesin pengangkat	15-45 kW
Kecepatan Pengangkatan	0,15 - 100 cm / sec
Kekuatan gerak horisontal mesin	0,75 - 1 kW
Kecepatan horisontal	25 cm / detik
Rotasi TT (opsional)	1,5 kW 2rpm
Sistem operasi	kunci magnetic, layar sentuh atau remote control alat pengaman Indikator depan untuk masuk diri mendeteksi diagnosis Indikator batin untuk masuk rem darurat lantai, berhenti darurat
Kekuatan	400V triphase

(Sumber: www.ecospace.it diakses pada tanggal 24 april 2015)



Gambar II.5 Vertical Parking Sides Vps

(Sumber: www.ecospace.it diakses pada tanggal 24 april 2015)

2) Vertical Parking Vp

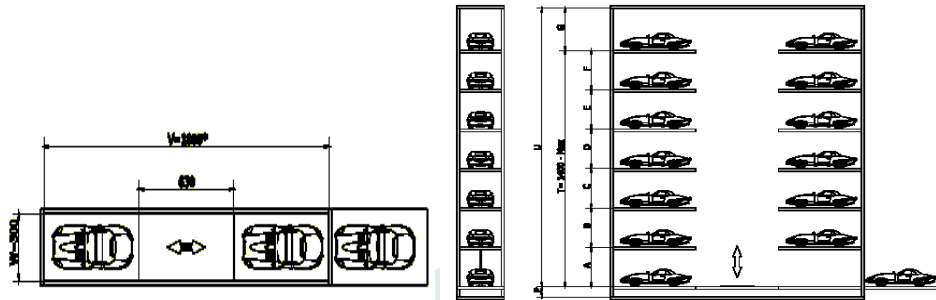
The Vertikal Sistem Parkir VP dirancang untuk memindahkan kendaraan secara otomatis dengan *lift*, kendaraan dipindahkan secara otomatis pada tempat penyimpanan. Sistem ini sangat cepat, waktu pengambilan kendaraan dicapai dalam waktu kurang dari dua menit. Sistem ini cocok untuk bangunan menengah atau bangunan skala besar. www.ecospace.it, Diakses pada tanggal 24 maret 2015.

Tabel II.2 rincian standar Vertical Parking Vp

RINCIAN STANDAR	
Kapasitas	10-100 mobil
Dimensi mobil yang disediakan	5200 (L) x 2100 (W) x 2000 (H)
Berat mobil	2.500 kg
Kekuatan mesin pengangkat	15-45 kW
Kecepatan Pengangkatan	0,15 - 100 cm / sec
Kekuatan gerak horisontal mesin	0,75 - 1 kW
Kecepatan horizontal	25 cm / detik
Rotasi TT (opsional)	1,5 kW 2rpm
Sistem operasi	kunci magentic, layar sentuh atau remote control alat pengaman Indikator depan untuk masuk diri mendeteksi diagnosis indikator batin untuk 1 antai entri rem

	darurat, berhenti darurat
Kekuatan	400V triphase

(Sumber: www.ecospace.it diakses pada tanggal 24 april 2015)



Gambar II.6 Vertical Parking Vp

(Sumber: www.ecospace.it diakses pada tanggal 24 april 2015)

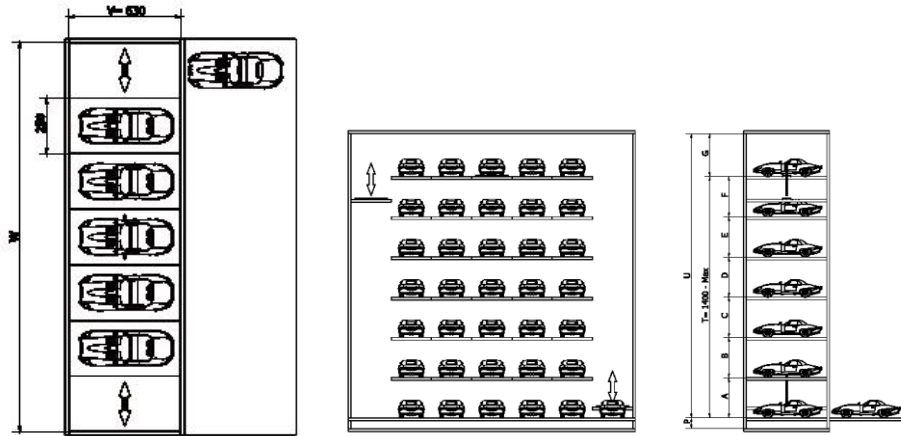
3) Train Parking Tp

Sistem Train Parking Tp hampir sama dengan sistem yang sebelumnya, hanya saja sistem berbeda dari segi kapasitas, gedung parkir dengan sistem ini memiliki kapasitas kendaraan yang kurang dari pada gedung parkir dengan sistem sebelumnya. www.ecospace.it, Diakses pada tanggal 24 maret 2015

Tabel II.3 Train Parking Tp

RINCIAN STANDAR	
Kapasitas	10-40 mobil
Dimensi mobil yang disediakan	5200 (L) x 2100 (W) x 2000 (H)
Berat mobil	2.500 kg
Kekuatan mesin pengangkat	15-45 kW
Kecepatan Pengangkatan	0,15 - 100 cm / sec
Kekuatan gerak horisontal mesin	0,75 - 1 kW
Kecepatan horisontal	25 cm / detik
Sistem operasi	kunci magentic, layar sentuh atau remote control alat pengaman Indikator depan untuk masuk diri mendeteksi diagnosis indikator batin untuk lantai entri rem darurat, berhenti darurat
Kekuatan	400V tiga fasa

(Sumber: www.ecospace.it diakses pada tanggal 24 april 2015)



Gambar II.7 Train Parking Tp
(Sumber: www.ecospace.it diakses pada tanggal 24 april 2015)

4) Hybrid Parking Hp

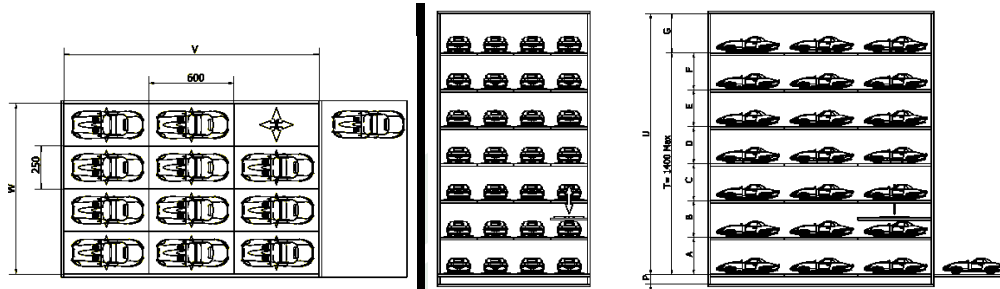
The Parkir Hybrid Sistem HP dirancang untuk memarkir sebuah kendaraan dengan jumlah yang tidak terbatas. Sistem ini secara drastis mengurangi jumlah ruang yang dibutuhkan pada gedung parkir, sehingga lahan yang kosong dapat digunakan untuk taman dan bangunan ini memiliki waktu pengambilan kendaraan rata-rata dua menit. Sistem ini beroperasi dengan parkir otomatis, supir dapat meninggalkan mobilnya pada lift, lift tersebut bergerak memarkirkan kendaraan ke tingkat lantai yang diperlukan, karena sistem ini dikendalikan oleh sistem komputer yang terintegrasi, keseluruhan operasi dapat dilihat dengan satu layar. www.ecospace.it, Diakses pada tanggal 24 maret 2015

Tabel II.4 Hybrid Parking Hp

RINCIAN STANDAR	
Kapasitas	10-60 mobil
Dimensi mobil yang disediakan	5200 (L) x 2100 (W) x 2000 (H)
Berat mobil	2.500 kg
Kekuatan mesin pengangkat	15-45 kW
Kecepatan Pengangkatan	0,15 - 100 cm / sec
Horisontal bergerak bermotor listrik	0,75 - 2,2 kW
Kecepatan horisontal	25 - 50 cm / detik
Rotasi TT	(opsional) 1,5 kW 2rpm
Sistem operasi	kunci magentic, layar sentuh atau remote kontrol alat pengaman

	Indikator depan untuk masuk diri mendeteksi diagnosis indikator batin untuk lantai entri rem darurat, berhenti darurat
Kekuatan	400V tiga fasa

Sumber: www.ecospace.it diakses pada tanggal 24 april 2015



Gambar II.8 Hybrid Parking Hp

(Sumber: www.ecospace.it diakses pada tanggal 24 april 2015)

5) Rotary Parking Rp

Rotary Sistem Parkir RP dirancang untuk menampung kendaraan maksimal 8 mobil, diparkir dengan mudah dan aman, dengan sistem ini luas lahan yang diperlukan tidak terlalu banyak dan lahan yang kosong dapat di peruntukkan untuk taman. Hal ini memudahkan pengguna untuk menggunakan sistem parkir ini, dengan cara supir hanya tinggal meletakkan kendaraannya pada mesin parkir tersebut. Setelah mobil masuk pada ruangan, mesin otomatis bekerja dan mobil langsung diparkir oleh sistem untuk mengangkat mobil yang diparkir ketempat yang telah disediakan.

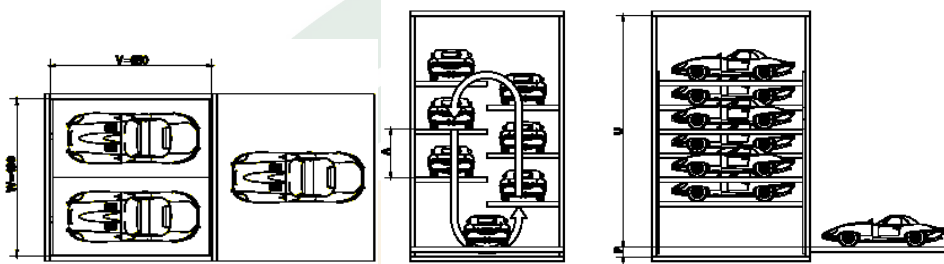
Untuk mobil berikutnya juga diatur secara otomatis untuk diparkirkan. Karena dikendalikan oleh sistem komputer, operasi keseluruhan dapat dilihat dengan satu layar. www.ecospace.it, Diakses pada tanggal 24 maret 2015

Tabel II.5 Rotary Parking Rp

RINCIAN STANDAR	
Kapasitas	7 - 8 mobil
Dimensi mobil yang disediakan	5200 (L) x 2100 (W) x 2000 (H)
Berat mobil	2.500 kg

Daya motor	6 kW
Kecepatan putar	5 cm / detik
Rotating teknologi	Rotasi oleh rantai
Sistem operasi	kunci magentic, layar sentuh atau remote control alat pengaman Indikator depan entranceself Dendeteksi Indikator diagnosisinner untuk lantai entri rem darurat, berhenti darurat
Kekuatan	400V tiga fasa

(Sumber: www.ecospace.it diakses pada tanggal 24 april 2015)



Gambar II.9 Rotary Parking Rp

(Sumber: www.ecospace.it diakses pada tanggal 24 april 2015)

6) Circular Parking Cp

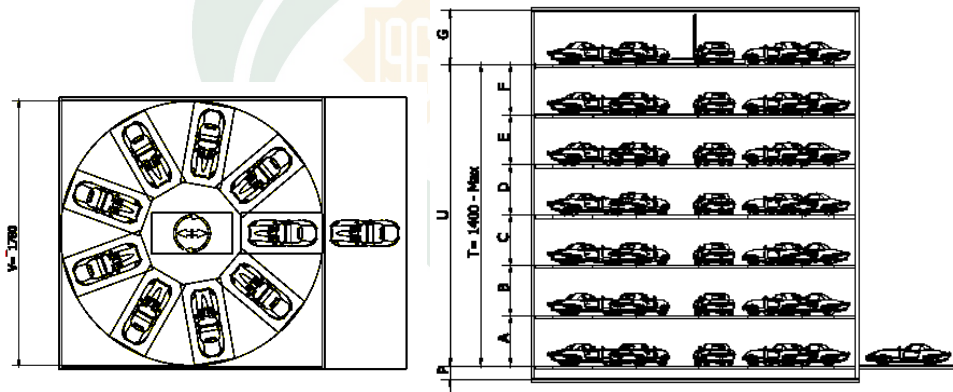
Sistem Parkir dirancang untuk memarkir jumlah yang tidak terbatas di sebuah bangunan melingkar. Sistem ini secara drastis mengurangi jumlah pemakaian lahan parkir yang diperlukan, bangunan ini memiliki rata-rata waktu pengambilan kendaraan dua menit. Sistem ini beroperasi dengan parkir otomatis. cara parkir mobil ini menggunakan lift untuk membawa kendaraan ke lantai yang kosong dan kemudian mesin parkir berputar menyusun kendaraan, sistem ini dikendalikan oleh sistem komputer yang terintegrasi, secara keseluruhan dan sistem kerja ini dapat dilihat dengan satu layar koputer. (Diakses pada tanggal 24 maret 2015, www.ecospace.it).

Tabel II.6 Circular Parking Cp

RINCIAN STANDAR	
Kapasitas	10-70 mobil
Dimensi mobil yang disediakan	5200 (L) x 2100 (W) x 2000 (H)
Berat mobil	2.500 kg

Kekuatan mesin pengangkat	15-45 kW
Kecepatan Pengangkatan	0,15 - 100 cm / sec
Kekuatan gerak horisontal mesin	0,75 - 1 kW
Kecepatan horisontal	25 cm / detik
Rotasi TT (opsional)	1,5 kW 2rpm
Sistem operasi	kunci magentic, layar sentuh atau remote control alat pengaman Indikator depan untuk masuk diri mendeteksi diagnosis indikator batin untuk rantai entri rem darurat, berhenti darurat
Listrik	400V tiga fasa

(Sumber: www.ecospace.it diakses pada tanggal 24 april 2015)



Gambar II.10 Circular Parking Cp

(Sumber: www.ecospace.it diakses pada tanggal 24 april 2015)

B. Tinjauan Terhadap Bangunan Pintar

1. Pengertian

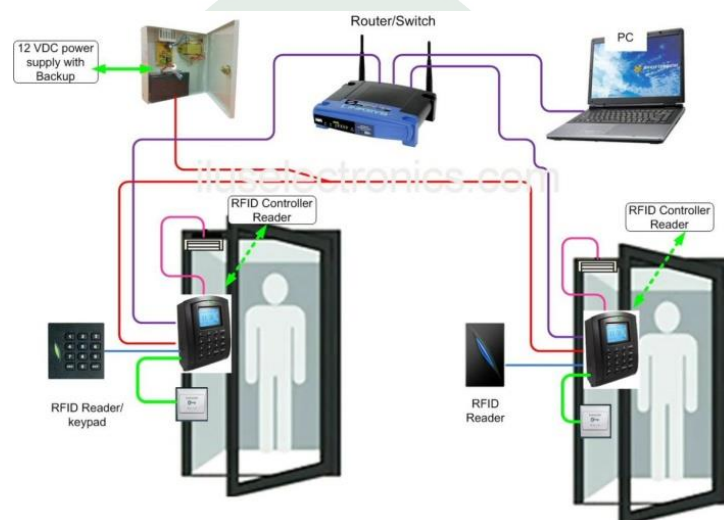
Sistem bangunan Pintar adalah sebuah sistem berbantuan komputer yang akan memberikan segala kenyamanan, keselamatan, keamanan dan penghematan energi, yang berlangsung secara otomatis dan terprogram melalui komputer, pada gedung atau rumah tinggal anda. Dapat digunakan untuk mengendalikan hampir semua perlengkapan dan peralatan di rumah Anda, mulai dari pengaturan tata lampu hingga keberbagai alat-alat rumah tangga, yang perintahnya dapat dilakukan dengan menggunakan suara, sinar merah infra, atau melalui kendali jarak jauh (remote).

2. Sistem sistem yang diterapkan pada bangunan

Ada beberapa prinsip desain bangunan pintar yang akan diterapkan pada bangunan ini yaitu;

a. Sistem pengendalian akses

Access Control Sistem (Sistem Pengendalian Akses) berperan penting dalam keamanan bangunan. Bentuk dasar dari sistem ini adalah penggunaan kartu identitas (ID Card) untuk memasuki ruangan atau bangunan. Dapat digunakan pada area dimana akses dibatasi, misalnya gerbang parkir dan lift (achmad 2014)

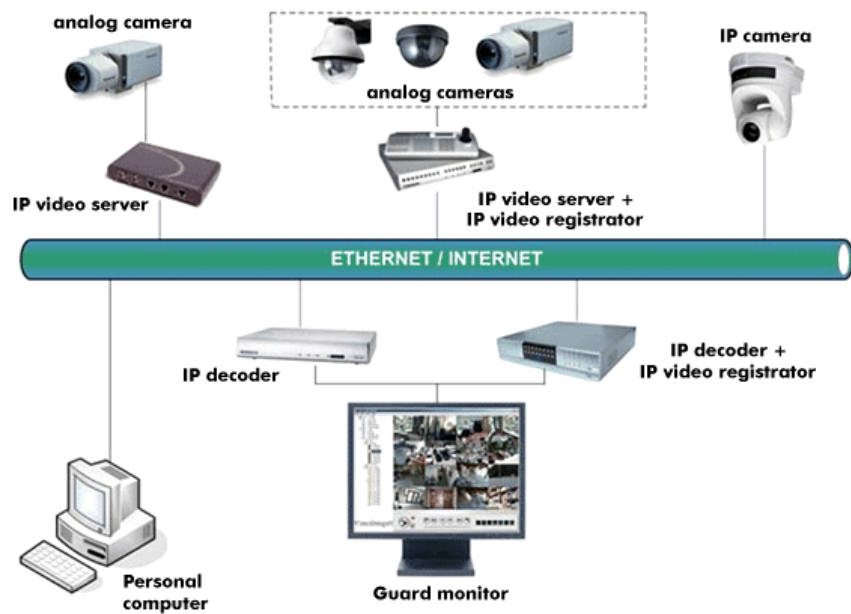


Gambar II.11 cara kerja sistem pengendalian akses

(Sumber: <http://prosperity-2-all.com/>, di akses pada tanggal 28 april 2015)

b. Sistem pengawasan video (Video Surveillance Sistem)

Sistem pengawasan video lebih sering disebut sistem CCTV (*Closed Circuit Television*). Sistem ini merupakan bagian dari perencanaan keamanan dan keselamatan suatu gedung. Perencanaan keamanan dan keselamatan mencakup aspek fisik dan operasional.



Gambar II.12 cara kerja sistem pengawasan video
(Sumber: www.tit.kiev.ua/ diakses pada tanggal 28 april 2015)

c. Sistem alarm kebakaran dan peringatan massal

Bangunan pintar memiliki sistem pemrograman video *Video programming* meliputi kegiatan *video processing* dan distribusinya. Contohnya adalah sistem TV kabel / TV berbayar, di mana penyedia layanan mendistribusikan video ke para pelanggannya (achmad, 2014)

d. Sistem penghawaan bangunan pintar

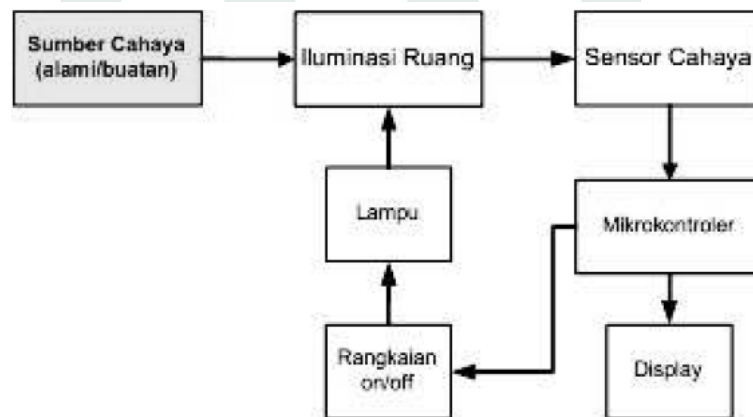
Sistem Pemanas, ventilasi dan *air conditioning* (AC) mengatur iklim di dalam bangunan. Sistem tersebut dikenal dengan istilah HVAC (*Heating, Ventilation, and Air Conditioning*). Sistem HVAC mengatur suhu, aliran udara dan kualitas udara secara keseluruhan



Gambar II.13 diagram sistem penghawaan bangunan pintar
(Sumber: achmad, 2014)

e. Sistem kendali pencahayaan

Perancangan sistem Pengendali Penerangan Ruangan meliputi perancangan perangkat keras (*hardware*) dan perangkat lunak (*software*). Sistem yang dirancang akan membentuk suatu sistem pengendali iluminasi ruang. Adapun sistem kerja dari sistem kendali pencahayaan dalam ruang secara garis besar digambarkan dengan *flowchart* seperti pada gambar. Nur dkk, 2011

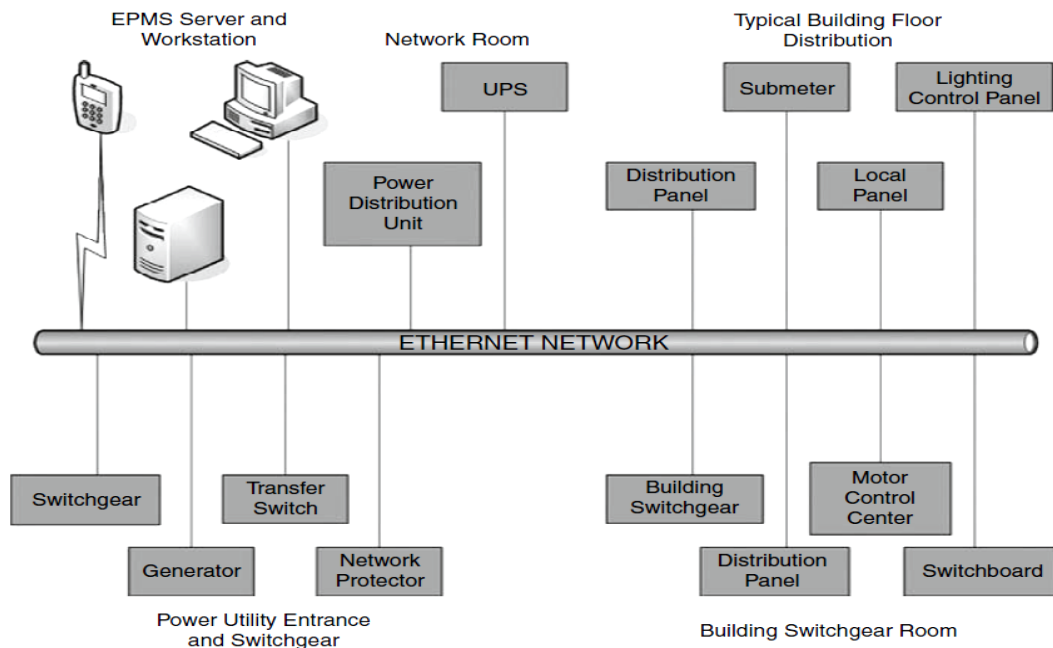


Gambar II.14 Diagram alir sistem kontrol pencahayaan dalam ruangan
(Sumber: Nur dkk, 2011)

f. Sistem manajemen energi listrik

Listrik merupakan salah satu kebutuhan dasar dalam kehidupan manusia modern, listrik diperlukan dalam pengoperasian peralatan

untuk memudahkan kegiatan, dalam pengoperasian bangunan, penyediaan listrik merupakan keharusan (achmad, 2014)



Gambar II.15 Sistem manajemen energi listrik
(Sumber: achmad, 2014)

C. Studi Preseden

1. Studi preseden terhadap bangunan pintar
 - a. Al Bahar Towers



Gambar II.16 Al Bahar Towers
(Sumber: Arcdaily diakses pada tanggal 28 april 2015)

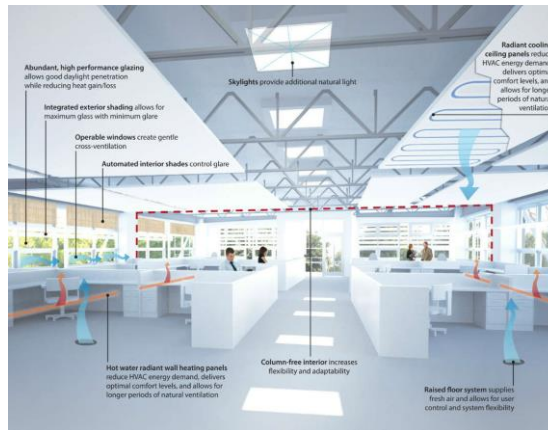
Al Bahr Towers adalah gedung pemenang penghargaan di emirat Abu Dhabi yang terdiri dari dua gedung, jumlah lantai masing masing gedung yaitu 29 lantai dan memiliki tinggi 145m. Gedung ini terletak di persimpangan jalan Al Saada dan jalan Al Salam di kota Abu Dhabi, ibukota Uni Emirat Arab, di pintu masuk timur. Satu menara berfungsi sebagai markas baru dari Abu Dhabi Investment Council (ADIC). Gedung yang lain berfungsi sebagai kantor pusat Al Hilal Bank.

Fitur yang membedakan dari menara ikonik ini adalah fasad bangunan yang berjumlah 2.000 elemen kaca seperti payung yang secara otomatis membuka dan menutup, tergantung pada intensitas cahaya matahari disekitar bangunan. Terinspirasi oleh 'mashrabiya', geometris, yang telah digunakan untuk mengisi jendela arsitektur tradisional Arab sejak abad ke-14, fasad dari Al Bahr Towers dikendalikan oleh sistem manajemen gedung. Nuansa disesuaikan membantu mengurangi panas di dalam gedung yang disebabkan oleh sinar matahari. (LEED) Peringkat Silver. (Arcdaily diakses pada tanggal 28 april 2015)

b. NASA Sustainability Base in Moffett Field, California



Gambar II.17 NASA Sustainability Base in Moffett Field, California
(Sumber: *architizer.com*, diakses pada tanggal 28 april 2015)



Gambar II.18 Sistem pada bangunan pintar pada NASA Sustainability Base in Moffett Field, California
 (Sumber: architizer.com, diakses pada tanggal 28 april 2015)

Fasilitas gedung baru NASA di California bukan gedung pemerintah. Bangunan berbentuk bulan sabit menawarkan sebuah teknologi kontrol cerdas terinspirasi oleh program keselamatan penerbangan, badan yang menyediakan bimbingan untuk mengontrol pesawat. Teknologi ini digunakan untuk mengontrol zona yang berbeda di dalam gedung dan menyediakan data real-time tentang aliran udara melalui seluruh struktur. William McDonough Mitra, yang dikenal untuk desain pendekatan cradle-to-cradle, bahan terutama yang digunakan adalah bahan yang terbarukan, dapat didaur ulang. architizer.com, diakses pada tanggal 28 april 2015

c. SFPU Commission Headquarters



Gambar II.19 Al hamra
 (Sumber: Arcdaily, diakses pada tanggal 28 april 2015)

Dijuluki sebagai bangunan kantor paling hijau di Amerika Utara, dan mulai dioperasikan pada bulan Juli 2012 (mulai dibangun 2008), dapat menampung lebih dari 900 orang pegawai dan memiliki data center di lantai bawah, fasilitas penitipan anak dan kafè.

Bangunan ini diprediksi menghemat biaya 3,7 milyar USD selama masa pakai bangunan (100 tahun) Dibandingkan dengan bangunan kantor 13 lantai yang lain (Arcdaily, diakses pada tanggal 28 april 2015).

2. Studi preseden terhadap gedung parkir dengan sistem parkir mobil otomatis
 - a. The amazing VW Autostadt



Gambar II.20 Interior The amazing VW Autostadt

(Sumber: <http://raqilaza.blogspot.com/2012/04/5-tempat-parkir-teknologi-canggih.html>.
Diakses pada tanggal 30 maret 2015)



Gambar II.21 Bangunan The amazing VW Autostadt

(Sumber: <http://raqilaza.blogspot.com/2012/04/5-tempat-parkir-teknologi-canggih.html>,
Diakses pada tanggal 30 maret 2015)

Sebelum dipasarkan, biasanya mobil-mobil baru akan disimpan di garasi pabrik. Seperti mobil keluaran perusahaan Jerman ini yaitu Volkswagen, menempatkan produknya di garasi futuristik bernama Autostadt yang berlokasi di kota Wolfsburg, Jerman.

Bangunan ini tidak hanya membuat takjub masyarakat di Jerman. Namun juga para pelaku sinema Hollywood. Seperti, Sutradara film Mission Impossible 'Ghost Protocol', Brad Bird. Bird memasukkan satu adegan dalam filmnya yang diperankan oleh Tom Cruise untuk melompat di bangunan garasi yang terinspirasi dari bangunan Autostadt, seperti yang terlansir dari (BelleNews.com Diakses pada tanggal 30 maret 2015).

Ruangan dalam bangunan adalah untuk penyimpanan kendaraan baru. Diatur oleh lengan robotik yang dapat melakukan rotasi dan menempatkan kendaraan pada posisinya dengan sangat rapi. Autostadt memiliki 20 tingkat, dimana setiap tingkat tersimpan 400 produk mobil baru Volkswagen. Selain megah, bangunan ini juga dilengkapi dengan restoran Michelin bintang tiga dengan pintu kaca terbesar dan terpanjang di dunia. Pintu kaca ini berukuran empat mil.

b. The Cube



Gambar II.22 The cube

(Sumber: <http://www.otakku.com/2010/09/29/tempat-parkir-otomatis-di-birmingham/>. Diakses pada tanggal 30 maret 2015)

Di Birmingham, tepatnya di gedung baru bernama The Cube telah dibangun sebuah tempat parkir otomatis yang juga mirip dengan tempat

parkir sepeda terbesar dan tercanggih di Stasiun Kasai, Tokyo tetapi perbedaannya bangunan ini diperuntukkan untuk kendaraan roda 4.

Bangunan ini berada pada kompleks perbelanjaan di kota Birmingham, hanya perlu waktu sekitar 2 menit untuk menunggu mobil tersebut diambil dari parkir bawah tanah. Lebih cepat dari valet parking. Sistem parkir otomatis yang dibuat oleh perusahaan Jerman, WOHR Car Parking Systems ini menghabiskan biaya sekitar £ 2 juta (sekitar Rp. 26 milyar)

c. Dubai Robot car park



Gambar II.23 Dubai Robot car park

(Sumber: <http://raqilaza.blogspot.com/2012/04/5-tempat-parkir-teknologi-canggih.html>.
Diakses pada tanggal 30 maret 2015)

Sebuah sistem parkir mobil bertingkat otomatis yang pertama dari jenisnya di Timur Tengah, dibuka untuk umum di Ibnu Battuta Gate di Dubai. Tempat parkir mobil hi-tech otomatis berkapasitas 765 kendaraan, dibangun untuk mengatasi masalah parkir yang tumbuh di UAE.

Dengan teknologi ini, tidak perlu berkeliling untuk menemukan tempat parkir. Bawa mobil ke tempat masuk dan akan dijemput oleh lift komputerisasi yang aman lalu ditempatkan dalam gedung pada sistem rak. Sistem parkir robot dua kali lebih efisien dalam menghemat ruang parkir dibandingkan dengan parkir mobil konvensional. Teknologi ini dikembangkan oleh Grup MAG-AS.

d. Gedung parkir Rumah Sakit Cipto Mangunkusumo



Gambar II.24 Gedung Parkir Rumah Sakit Cipto Mangunkusumo
(Sumber: www.tempo.co Diakses pada tanggal 30 maret 2015)

Gedung 12 lantai seluas 176 meter persegi di belakang Rumah Sakit Cipto Mangunkusumo, Jakarta Pusat, itu bukan gedung biasa. Tak ada ruang normal di gedung berwarna abu-abu itu karena lebih mirip sekumpulan rak seperti dalam lemari perkakas. “Rak-rak” itu terbuat dari plat baja. Kabel, rantai serta gir tampak di sana-sini.

Itulah gedung parkir mobil kencana, gedung parkir baru yang dilengkapi empat *lift* canggih di tiap lantainya. Tiap lantai berkapasitas delapan mobil. Jadi, gedung itu mampu menampung 96 mobil. Pengendara tidak perlu berputar-putar untuk memarkir mobilnya. Cukup meletakkan mobil di tempat yang tepat dibantu juru parkir, lalu mobil akan dibawa oleh *lift* ke tempat yang aman dalam waktu 40 detik.

Pegawai di gedung tersebut mengatakan teknologi canggih itu adalah *GearBox* buatan perusahaan asal Korea Selatan, Donsung P and P. Sistem kerja alat ini hampir mirip dengan *lift* yang biasa dijumpai di gedung-gedung tinggi, tapi dengan skala yang lebih besar.

Tempat parkir itu sebenarnya telah didirikan sejak 5 Mei 2010. Namun penggunaanya belum banyak. Baru sekitar September 2010 hingga sekarang pengguna bangunan tersebut mulai banyak. Hingga saat ini, gedung parkir itu tidak pernah penuh penggunaanya maksimal hanya 72 mobil.

Meski bangunan ini canggih, Ada batas maksimal panjang dan berat mobil yang bisa diparkir. Rata-rata panjang mobil harus lima


meter dan beratnya 2,5 ton per mobil. Mobil seperti Toyota Alphard dan jip besar yang panjang tidak bisa parkir di gedung itu.
www.tempo.co Diakses pada tanggal 30 maret 2015



D. Analisis Studi Preseden

1. Studi preseden terhadap bangunan pintar



Tabel II.7 Resume Studi Preseden terhadap bangunan pintar

Konsep Rancangan	Studi Preseden			Gagasan Aplikasi pada desain
	Al Bahar Towers	NASA Sustainability Base in Moffett Field, California	SFPU Commission Headquarters	
Sistem pengendalian akses	<p>Pada bangunan menggunakan <i>access control sistem</i> yang telah terintegrasi dengan komputer, sehingga dapat dengan mudah di kontrol</p> 	-	-	<p>Gagasan aplikasi pada bangunan ini menggunakan <i>Access control sistem</i> baik pada pengontrolan bangunan maupun pada penggunaannya, agar memudahkan pengguna baik untuk masuk kegedug maupun pada saat memarkirkan atau mengambil mobilnya</p>
Sistem pengawasan video	<p>Disetiap ruangan sudah dilengkapi dengan cctv yang terhubung dengan komputer, sehingga dapat di kontrol dengan</p>	<p>Disetiap ruangan sudah dilengkapi dengan cctv yang terhubung dengan komputer, sehingga dapat di kontrol dengan</p>	<p>Disetiap ruangan sudah dilengkapi dengan cctv yang terhubung dengan komputer, sehingga dapat di kontrol dengan</p>	<p>Gagasan aplikasi sistem pengawasan video pada bangunan ini menggunakan CCTV yang terhubung langsung pada komputer</p>

	mudah	mudah	mudah	sehingga dapat dengan mudah di kontrol, dan juga pada sistem ini telah terintegrasi dengan internet sehingga pengguna gedung parkir ini dapat mengaksesnya.
Sistem alarm kebakaran dan peringatan massal	Sistem alarm kebakaran telah terintegrasi dengan komputer, sehingga memudahkan untuk mendeteksi kebakaran sedini mungkin.	Sistem alarm kebakaran telah terintegrasi dengan komputer, sehingga memudahkan untuk mendeteksi kebakaran sedini mungkin.	Sistem alarm kebakaran telah terintegrasi dengan komputer, sehingga memudahkan untuk mendeteksi kebakaran sedini mungkin.	Pada gagasan ini Sistem alarm kebakaran yang digunakan telah terintegrasi dengan komputer, sehingga memudahkan untuk mendeteksi kebakaran sedini mungkin.
Sistem kendali pencahayaan	<p>Pada sistem pengendali cahaya ini menggunakan sistem otomatis di bagian dalam yang menyesuaikan cahaya luar, dan juga <i>double fasade</i> yang dapat yale berlebih dan terbuka jika cahaya kurang.</p> 	<p>Sistem pencahayaan pada bangunan ini terdapat pada <i>double fasad</i>-nya dimana bagian luar secara otomatis melindungi ruangan dari sinar matahari yang berlebihan, dan pada bagian dalam terdapat <i>automated shades</i> berfungsi untuk mengatur cahaya yang masuk</p>	<p>Bangunan San Francisco mengambil keuntungan dari cahaya alami namun secara bertahap meningkatkan kecerahan cahaya buatan terhadap interior secara otomatis.</p> 	<p>Gagasan pada sistem pengendali pencahayaan ini menggunakan sistem kendali pencahayaan otomatis yang dapat menyesuaikan kebutuhan cahaya di dalam bangunan pada pencahayaan buatan, dan juga menggunakan pencahayaan alami dimana bangunan ini mengaplikasikan sistem <i>double fasade</i> yang pada fasad terluar berfungsi secara otomatis mengatur cahaya matahari yang masuk dan mereduksi sinarnya.</p>

M A K A S S A R



		 <p>DAYLIGHTING Abundant, High-Performance Glazing allows good daylight penetration while reducing heat gain/loss in conjunction with building shading strategies.</p> <p>Skylights admit daylight to lowest areas on second floor while controlling heat gain.</p> <p>Automated Interior Shades mitigate intermediate gain.</p> <p>Double-paned, argon-filled Solarban 70 glazing with low-E coating.</p>		
<p>Sistem penghawaan bangunan pintar</p>	<p>Sistem penghawaan menggunakan sistem otomatis yang menyesuaikan suhu dalam bangunan dan juga menggunakan sistem penghawaan alami dimana <i>double facade</i> berfungsi sebagai tempat masuknya udara dan <i>fasade</i> bagian luar menghalangi panas sinar matahari yang masuk</p> 	<p>Sistem pendinginan terdapat pada panel langit-langit yang mengurangi kebutuhan energi hvac dan memberikan tingkat kenyamanan yang optimal, dan memungkinkan untuk waktu yang lebih lama dari ventilasi alami</p> 	<p>Selain dari penghawaan buatan bangunan ini juga menggunakan penghawaan alami yang dihasilkan oleh turbin angin pada bagian luar bangunan.</p> 	<p>Pada sistem penghawaan bangunan ini menggunakan sistem penghawaan alami dan buatan, dimana penghawaan alami memanfaatkan <i>double facade</i> yang dapat meminimalkan panas yang dihasilkan oleh sinar matahari, dapan pada penghawaan buatan ini menggunakan sistem penghawaan otomatis, dimana pendingin ruangan telah menggunakan sistem sensor yang dapat menyesuaikan suhu dan menyesuaikan kebutuhan penggunaanya</p>

<p>Sistem manajemen energi listrik</p>	<p>Pada bangunan ini sistem energi listriknya sudah terintegrasi satu sama lain yang dikendalikan oleh EPMS</p>	<p>Pada bangunan ini dilengkapi oleh teknologi <i>solar panels</i> sebagai alternatif energi listrik dan dikendalikan oleh EPMS</p> 	<p>Pada bangunan ini dilengkapi oleh teknologi <i>solar panels</i> sebagai alternatif energi listrik.</p> 	<p>Gagasan pada sistem energi listrik ini menggunakan teknologi EPMS yang terhubung pada semua sistem sehingga penggunaan listrik dapat dikontrol dengan mudah</p>
---	---	--	---	--

(Sumber: Olah data, april 2015)


2. Resume Studi preseden terhadap gedung parkir dengan sistem parkir mobil otomatis

Tabel II.8 Resume Studi Preseden terhadap gedung parkir

Konsepsi Rancangan	Studi Preseden				Gagasan Aplikasi pada desain
	The amazing VW Autostadt	The Cube	Dubai Robot car park	Gedung parkir Rumah Sakit Cipto Mangunkusumo Jakarta	
Konsep lokasi	Berada di kota yang strategis di Jerman	Berada pada pusat kota Brimingham, Inggris	-	-	Direncanakan berada dilokasi strategis dan padat kendaraan di Kota Makassar
Konsep Tapak	<p>Tapak berdekatan dengan pabrik Volkswagen di Wolfsburg, Jerman,</p> 	<p>Berapa di pusat perbelanjaan The cube Birmingham, Inggris</p> 	Dubai, UAE	Di area Rumah Sakit Cipto Mangunkusumo, Jakarta	Berada di Balai kota Makassar yang kapasitas parkirannya sudah tidak memadai, sehingga banyaknya kendaraan yang parkir di pinggir jalan yang kerap sebagai penyebab macet di jln Ahmad Yani
Sistem Struktur	Sistem Rangka Gedung	dinding geser dan rangka gedung	Dinding geser dan rangka gedung	-	Sistem yang digunakan pada desain ini adalah sistem rangka gedung agar interior dapat di

					<i>expose</i>
Konsep Bentuk	Bentuknya menyesuaikan dengan sistem kerja mesin yaitu bentuk lingkaran 	Mengikuti bentuk bangunan utama 	-	-	Bentuk menyesuaikan dengan fungsi utama bangunan dan tapak
Sistem Utilitas	Penggunaan sistem utilitas dengan satu ruang kontrol	-	-	Penggunaan sistem utilitas dengan satu ruang kontrol	Penggunaan sistem utilitas dengan satu ruang kontrol agar pengontrolan pada bangunan dapat dilakukan dengan mudah
Ruang Dalam	Ruang dalam bangunan ini mengikuti jalur sirkulasi mesin.	Menyesuaikan dengan jalur sirkulasi mesin parkir pada bangunan ini	Menyesuaikan dengan jalur sirkulasi mesin parkir pada bangunan ini	Menyesuaikan dengan jalur sirkulasi mesin parkir pada bangunan ini	Menyesuaikan dengan jalur sirkulasi mesin parkir pada bangunan ini agar sirkulasi mesin parkir sesuai dengan bentuk ruang dalam

					
Ruang Luar	<p>Desain ruang luar pada bangunan ini menyesuaikan bentuk utama bangunan dan bangunan sekitar</p> 	<p>Menyesuaikan dengan bentuk bangunan sekitar</p> 	-	-	<p>Ruang luar pada bangunan ini menyesuaikan dengan tapak sekirat dan bentuk bangunan</p>
Zoning	-	-	-	-	<p>Zoning pada bangunan ini di buat terpisah menurut -fungsinya masing masing tetapi saling berhubungan satu sama lain</p>
Analisis Iklim	-	-	-	-	<p>Bangunan ini sebisa mungkin dapat menyituasikan dengan perubahan iklim sekitar tapak, supaya bisa mendapatkan kenyamanan pada pengguna bangunan</p>

					pada setiap perubahan cuaca
Sistem parkir	<p>Pada gedung parkir ini menggunakan sistem Circular Parking Cp yang sistem parkirnya hanya menggunakan 1 mesin yang terpusat dibagian tengah bangunan</p> 	<p>Pada gedung parkir ini menggunakan sistem Hybrid Parking Hp yang menggunakan beberapa mesin yang mewadahi beberapa saff dan baris pada setiap lantainya</p> 	<p>Pada gedung parkir ini menggunakan sistem Hybrid Parking Hp yang menggunakan beberapa mesin yang mewadahi beberapa saff dan baris pada setiap lantainya</p> 	<p>Pada gedung parkir ini menggunakan sistem Rotary Parking Rp yang menggunakan beberapa mesin</p> 	<p>Pada gagasan sistem parkir pada bangunan ini menggunakan Hybrid Parking Hp yang menyesuaikan dengan bentuk tapak dan juga dapat menyediakan kapasitas tampung yang banyak</p>

(Sumber: Olah data, april 2015)

E. Hubungan antar variabel judul

Dari hasil studi preseden yang mengambil contoh tentang bangunan pintar dan bangunan yang berfungsi sebagai gedung parkir, dapat dianalisis hubungan hubungan antar variabel judul yaitu “Gedung parkir vertikal dengan pendekatan bangunan pintar”, dapat diambil kesimpulan sementara mengenai gagasan aplikasi sebagai berikut:

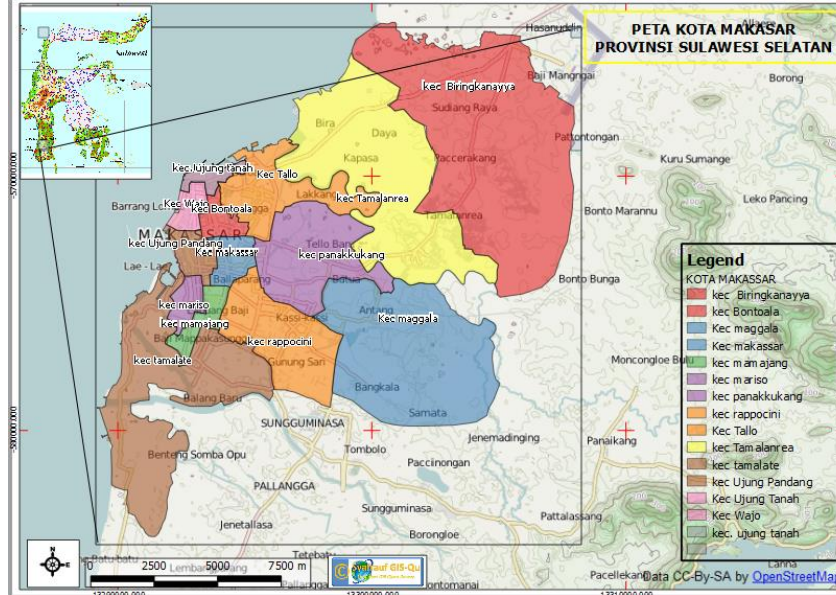
1. Hubungan antara gedung parkir dan bangunan pintar yaitu, gedung parkir yang menggunakan sistem bangunan pintar menggunakan sistem parkir mobil otomatis dengan menggunakan lift, dapat membantu fungsi utama bangunan sebagai gedung parkir
2. Sistem bangunan pintar yang diterapkan pada gedung parkir ini sangat memudahkan pengguna gedung parkir, dengan menggunakan sistem bangunan pintar pada sistem parkirnya, mesin parkir mobil otomatis langsung terintegrasi dengan komputer, sehingga sistem kerja mesin parkir mobil otomatis pada bangunan bekerja secara otomatis dengan berbantuan komputer.
3. Sistem utilitas bangunan juga menggunakan sistem bangunan pintar, hampir semua jaringan utilitas bangunan terintegrasi dengan komputer sehingga dapat berjalan dengan otomatis
4. Penerapan bangunan pintar juga diterapkan pada fasad bangunan, yang menggunakan sistem *double facade* yang telah terintegrasi dengan komputer, sistem *double facade* ini bekerja dengan otomatis menyesuaikan dengan kondisi penghawaan dalam bangunan dan pencahayaan dalam bangunan,
Fasad terluar bangunan menggunakan sistem gerak yang dapat berubah bentuk sesuai dengan kondisi sekitar bangunan, jika cahaya dan suhu udara didalam bangunan tinggi, maka fasad terluar bangunan secara otomatis akan tertutup dan menghalangi panas yang dihasilkan oleh sinar matahari, sebaliknya jika cahaya dalam bangunan kurang, maka fasad terluar bangunan akan terbuka secara otomatis dan memasukkan cahaya matahari ke dalam bangunan.

BAB III

TINJAUAN KHUSUS

A. Tinjauan Umum Lokasi

1. Gambaran Umum Kota Makassar



Gambar III.1 Peta Kota Makassar

(Sumber: <https://syafraufgisqu.wordpress.com/2012/10/06/peta-kota-makassar/> diakses pada tanggal 22 juni 2015)

(wikipedia diakses pada tanggal 13 mei 2015) Kota Makassar (Makassar, dari 1971 hingga 1999 secara resmi dikenal sebagai Ujung Pandang) adalah ibu kota provinsi Sulawesi Selatan. Makassar merupakan kota terbesar di kawasan Indonesia Timur dan wilayah metropolitan terbesar kedua di luar Pulau Jawa, setelah Kota Medan. Kota ini juga pernah menjadi ibukota Negara Indonesia Timur dan Provinsi Sulawesi. Makassar terletak di pesisir barat daya pulau Sulawesi dan berbatasan dengan Selat Makassar di sebelah barat, Kabupaten Kepulauan Pangkajene di sebelah utara, Kabupaten Maros di sebelah timur dan Kabupaten Gowa di sebelah selatan

Dari aspek pembangunan dan infrastruktur, kota Makassar tergolong salah satu kota terbesar di Indonesia dan dengan wilayah seluas 199,26 km² dan penduduk hampir mencapai 1,4 juta jiwa, kota ini berada di urutan kelima dalam hal jumlah penduduk setelah Jakarta, Surabaya,

Bandung dan Medan. Secara demografis, kota ini tergolong tipe multi etnik atau multi kultur dengan beragam suku bangsa yang menetap di dalamnya, diantaranya yang signifikan jumlahnya adalah suku Makassar, Bugis, Toraja, Mandar, Buton, Jawa, dan Tionghoa.

2. Pemilihan Lokasi Perancangan

Pemilihan lokasi Gedung Parkir Vertikal dengan Pendekatan Bangunan Pintar di Kota Makassar didasarkan beberapa pertimbangan dan analisis yaitu:

a. Lokasi yang strategis



Gambar III.2 Jl. Ahmad Yani makassar
(Sumber: Google earth, diakses pada tanggal 20 april 2015)

Jalan Ahmad Yani di kota Makassar merupakan salah satu jalan strategis di kota makassar, yaitu berada pada pusat kota Makassar, yang terdapat kantor pusat pemerintahan yaitu balai kota Makassar, serta perkantoran perkantoran, pusat perbelanjaan, taman kota dan lain lainnya.

b. Potensi kemacetan yang tinggi

Sebanyak 17 jalan di Kota Makassar menjadi titik kemacetan. Diantaranya, Jl Perintis Kemerdekaan, **Ahmad Yani**, Urip Sumohardjo, Boulevard, Sultan Alauddin, Samratulangi, dan Cendrawasih (<http://makassar.tribunnews.com> diakses pada tanggal

14 mei 2015). untuk mengatasi kemacetan tersebut, perlu adanya partisipasi dari semua kalangan, utamanya masyarakat pengguna jalan.

Kemacetan yang terjadi di Jl. Ahmad Yani terutama di sekitar kantor balai Kota Makassar dan perkantoran lainnya yang berada di Jl, Ahmad Yani yang memiliki area parkir yang sempit dan sudah tidak bisa menampung kendaraan kendaraan pegawai pegawai kantor tersebut maupun tamu kantor, kurangnya sarana dan prasarana jalan, arus kendaraan yang tidak teratur, tingginya intensitas kendaraan, dan kurangnya kesadaran masyarakat dalam berkendara.

c. Lahan Parkir Yang Kurang

Lahan parkir yang tersedia di kawasan perkantoran yang berada di Jl. Ahmad yani Makassar sudah tidak dapat menampung kendaran lagi, dikarenakan peningkatan jumlah pengguna kendaraan di area Jl. Ahmad Yani yang terus meningkat, akibatnya kapasitas ruang parkir pada perkantoran perkantoran di jalan tersebut sudah tidak memadai, terutama pada kantor Balai Kota Makassar yang kapasitas parkirnya sudah tidak dapat menampung banyaknya kendaraan baik kendaraan milik peawai Balai Kota maupun tamunya (Olah data lapangan).

Akibatnya, banyak pengguna kendaraan yang memilih memarkirkan kendaraanya dipinggir jalan yang sangat berpotensi terjadi kemacetan parah.



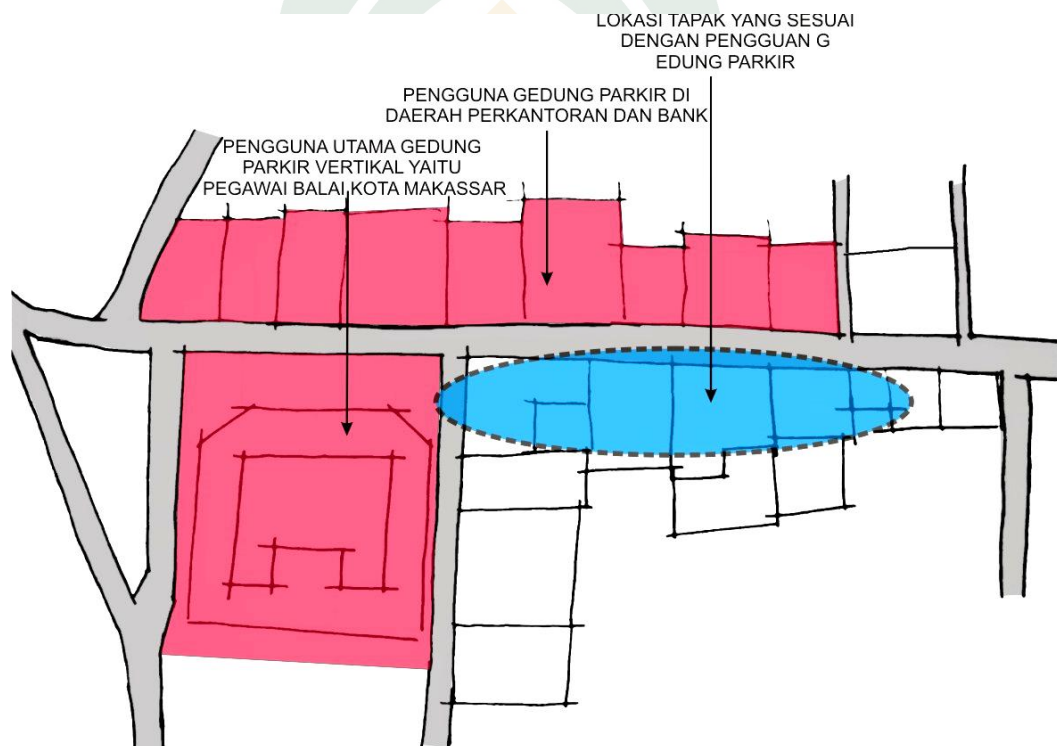
Gambar III.3 Kendaraan yang parkir di bahu jalan Jl. Balai Kota
(Sumber: Olah data lapangan, maret 2015)

3. Analisis pemilihan tapak

Menganalisis pemilihan tapak gedung parkir vertikal yang sesuai pada lokasi perancangan.

a. Analisis pengguna gedung parkir pada area balai kota Makassar

Analisis pengguna gedung parkir di Jl.Ahmad Yani Makassar adalah pengguna utama bangunan yaitu pegawai balai kota Makassar serta pegawai perkantoran yang berada di sekitar balai kota Makassar, sehingga alternatif tapak berada tepat disisi timur kantor balai kota, agar dapat memudahkan pengguna gedung parkir vertikal baik dari balai kota maupun pegawai perkantoran lainnya untuk mengakses tapak.

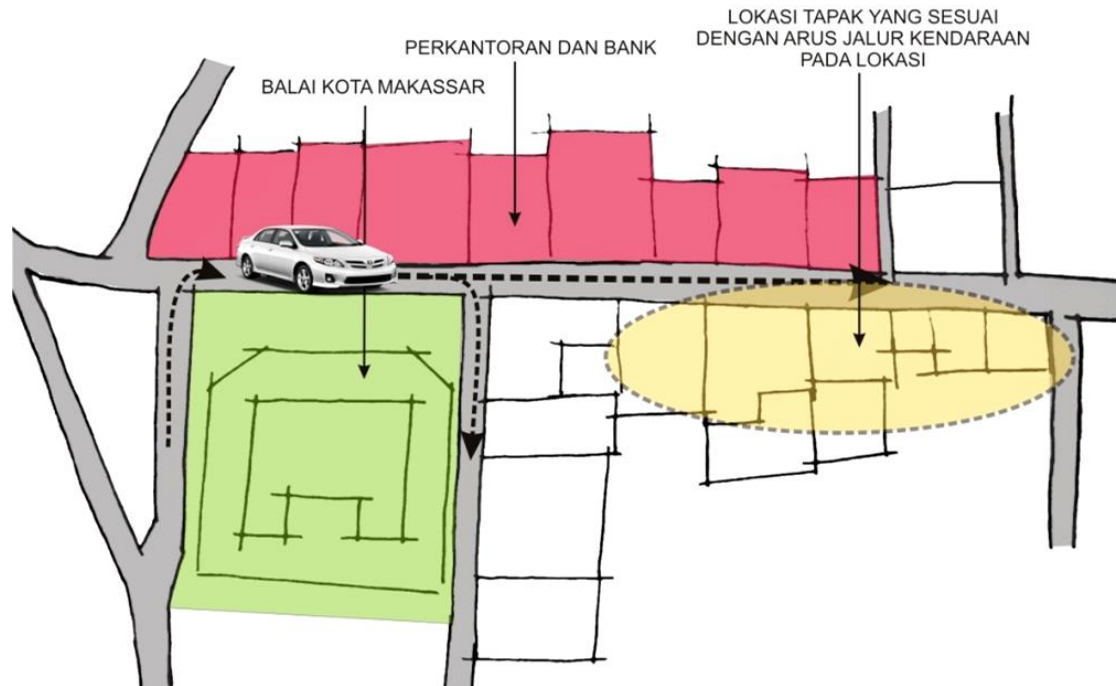


Gambar III.4 Analisis pengguna disekitar tapak
(sumber: Olah data, mei 2015)

b. Jalur sirkulasi kendaraan pada Jl. Ahmad Yani

Jalur sirkulasi kendaraan pada jalan utama lokasi yaitu Jl. Ahmad Yani menggunakan jalan satu arah, yaitu dari arah barat ke timur, sehingga pemilihan site berada dibagian timur balai kota yang dapat memudahkan pengguna gedung parkir untuk mengakses tapak,

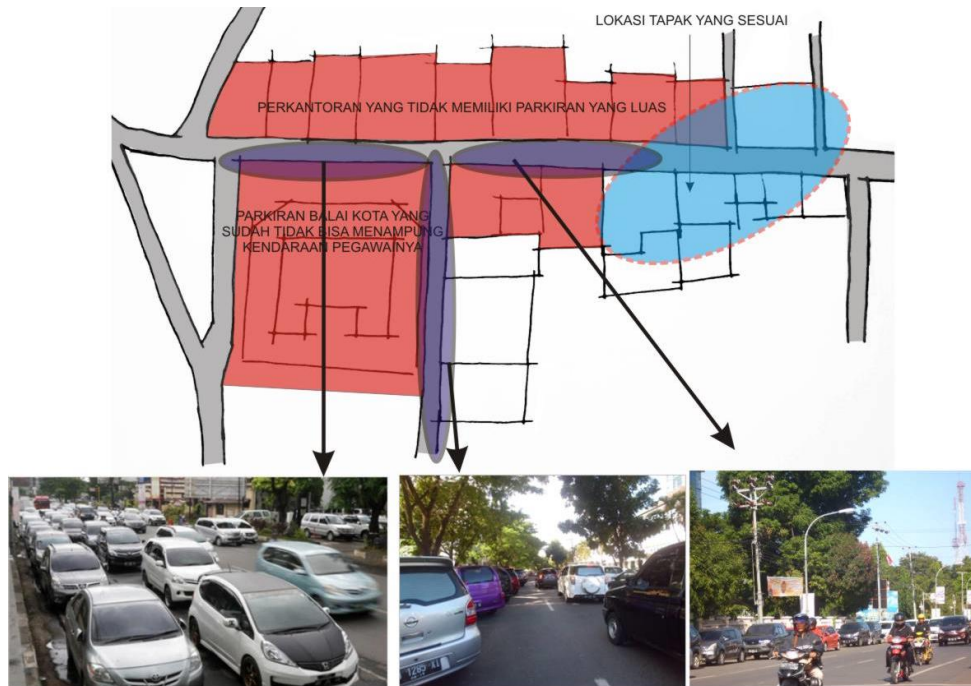
dan memudahkan pegawai perkantoran lain untuk mengaksesnya tanpa harus memutar kendaraan terlebih dahulu untuk mengakses tapak. (Olah data, Mei 2015)



Gambar III.5 Analisis jalur kendaraan pada Jl. Ahmad Yani
(sumber: Olah data, Mei 2015)

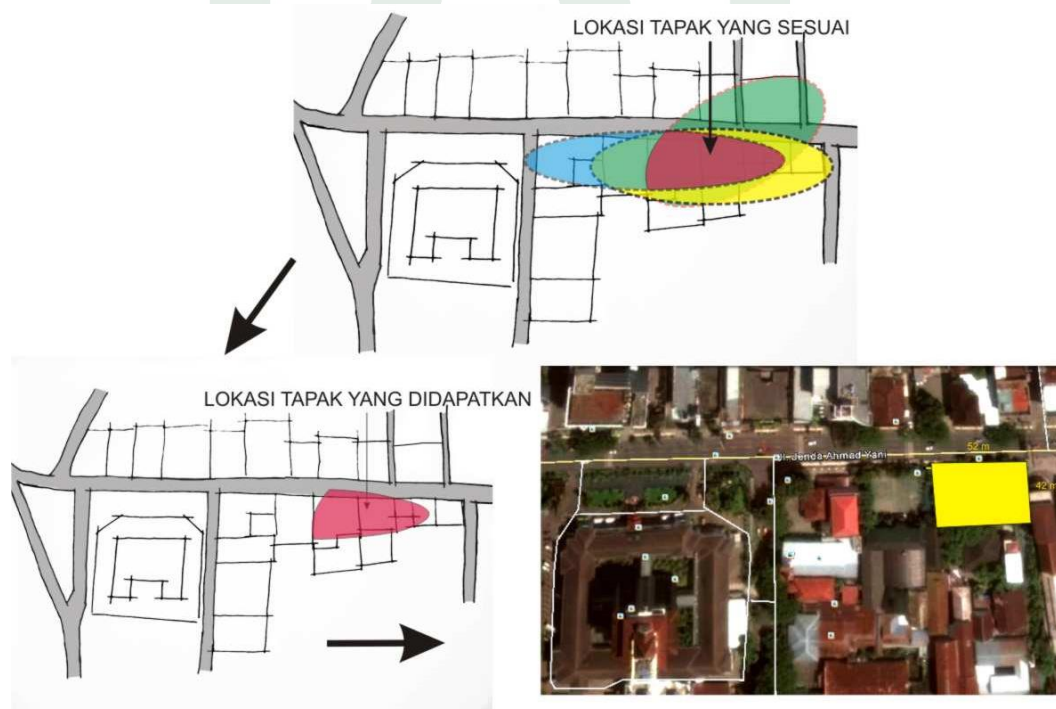
- c. Perkantoran disekitar balai kota Makassar yang tidak memiliki parkir yang luas

Perkantoran yang berada disekitar balai kota dan disepanjang Jl Ahmad Yani Makassar tidak memiliki ruang parkir yang luas, sehingga banyaknya kendaraan milik pegawai perkantoran tersebut tidak dapat tertampung, akibatnya jalan raya menjadi alternatif untuk memarkirkan kendaraannya, yang berakibat pada kemacetan parah pada Jl. Ahmad Yani Makassar. (Olah data lapangan, Mei 2015)



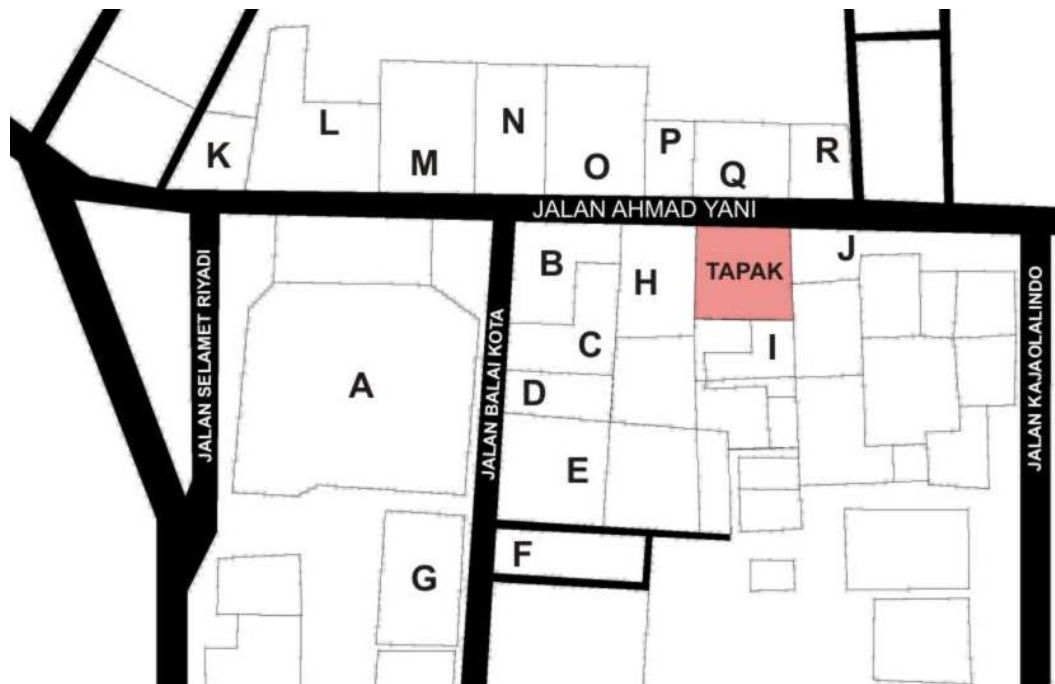
Gambar III.6 Analisis parkir yang kurang pada perkantoran
(Sumber: Olah data, mei 2015)

Dari berbagai analisis diatas maka didapatkan tapak yang sesuai untuk gedung parkir vertikal dan disesuaikan dengan analisis analisis diatas.



Gambar III.7 tapak terpilih
(Sumber: Olah data, mei 2015)

4. Analisis lingkungan tapak



Gambar III.8 Kondisi tapak perancangan
(Sumber: Olah data, maret 2015)

Adapun bangunan eksisting yang berada disekitar lokasi perancangan yaitu:

- a. Balai kota Makassar
- b. Gereja protestan di Indonesia bagian barat
- c. Yayasan merpati pos
- d. Telkom Balai Kota Makassar
- e. Perumahan Polda Sul Sel
- f. Museum Kota Makassar
- g. Telkom Indonesia
- h. SMPN 6 Makassar
- i. Kamar Dagang dan Industri (KADIN)
- j. Ruko
- k. Bank Mandiri Syariah
- l. Bank BRI
- m. Bank Mega
- n. Kepolisian Republik Indonesia Daerah Sul Sel
- o. KIA motors

- p. Bank OCBC NISP Syariah
- q. Bank MAYAPADA
- r. KFC

Dari analisis lingkungan tapak terdapat kelebihan dan kekurangan, dari segi kelebihan lingkungan tapak berada di area yang sangat padat, sehingga dapat mendukung perancangan gedung parkir pada area ini. Sedangkan dari segi kelemahannya adalah kurang lahan kosong yang berada di sekitar lokasi. (Olah data lapangan april 2015)

5. Tata massa

Dalam analisis pada tata massa bangunan ini dikondisikan pada luasan tapak, luasan tapak pada eksisting tidak terlalu luas, jadi tata massa pada bangunan ini dirancang tidak terlalu banyak agar luasan tapak dapat di maksimalkan.

6. Pandangan ke arah tapak

Dalam hal ini, pandangan ke arah tapak haruslah di maksimalkan demi menunjang perancangan bangunan, adapun hal hal yang harus di batasi dalam pandangan e arah tapak yaitu ruangan ruangan yang bersifat *private* maupun *semiprivate* demi kenyamanan pengguna bangunan. Dan adapun beberapa view potensial pada bangunan ini yaitu:

- a. Merupakan bagian sudut pandang bangunan yang di fokuskan
- b. Meng-*ekspose* interior bangunan agar mesisn sistem parkir mobil otomatis pada bangunan dapat dilihat dari luar bangunan
- c. Memberikan view dari luar kedalam agar mobil mobil pada bagunan ini dapat dilihat keseluruhan dari luar bangunan



Gambar III.9 Analisis view kedalam tapak
(Sumber: Olah data maret 2015)

7. Pandangan dari dalam keluar tapak

Analisis view bertujuan untuk menentukan orientasi bangunan dan bukaan bangunan demi memaksimalkan potensi view dari dalam keluar tapak, adapun pada sisi utara tapak terdapat Jl. Ahmad Yani, di sisi timur dan selatan tapak terdapat bangunan perkantoran yang padat, dan sebelah barat tapak terdapat kantor Balai kota Makassar.

Adapun view potensial pada tapak yaitu view ke arah utara bangunan dimana terdapat jalan Jl. Ahmad yani yang terdapat bangunan bangunan tinggi yang dapat menambah potensi terhadap view keluar.
(Olah data)

ALAUDDIN
M A K A S S A R

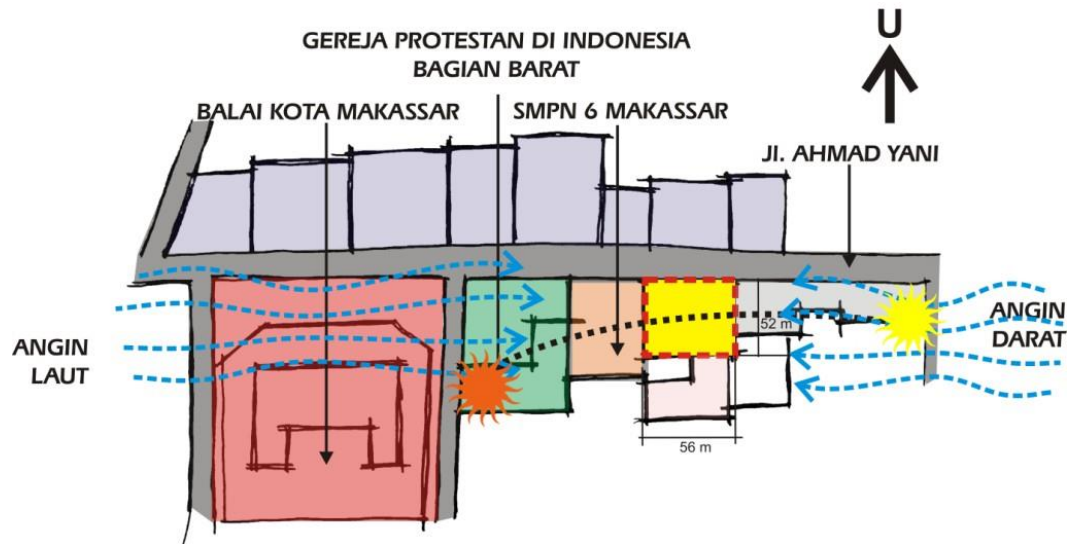


Gambar III.10 View dari tapak keluar
(Sumber: Olah data maret 2015)

8. Analisis iklim

Adapun analisis iklim yang dapat dianalisis yaitu:

- a. Analisis orientasi matahari
 - 1) Orientasi tapak tepat menghadap kearah utara, sehingga sisi kanan dan sisi kiri bangunan berpotensi terkena sinar matahari sepanjang hari.
 - 2) Memaksimalkan bukaan pada bagian utara tapak dan meminimalisir bukaan pada sisi timur dan barat bangunan.
- b. Analisis arah angin
 - 1) Kecepatan angin pada tapak yaitu memiliki kecepatan yang tidak terlalu tinggi, dikarenakan banyaknya bangunan tinggi yang berada disekitaran tapak.
 - 2) Memanfaatkan angin sebagai penghawaan alami dengan menerapkan bukaan bukaan yang tepat pada bangunan.



Gambar III.11 Analisis Iklim
(Sumber: Olah data maret 2015)

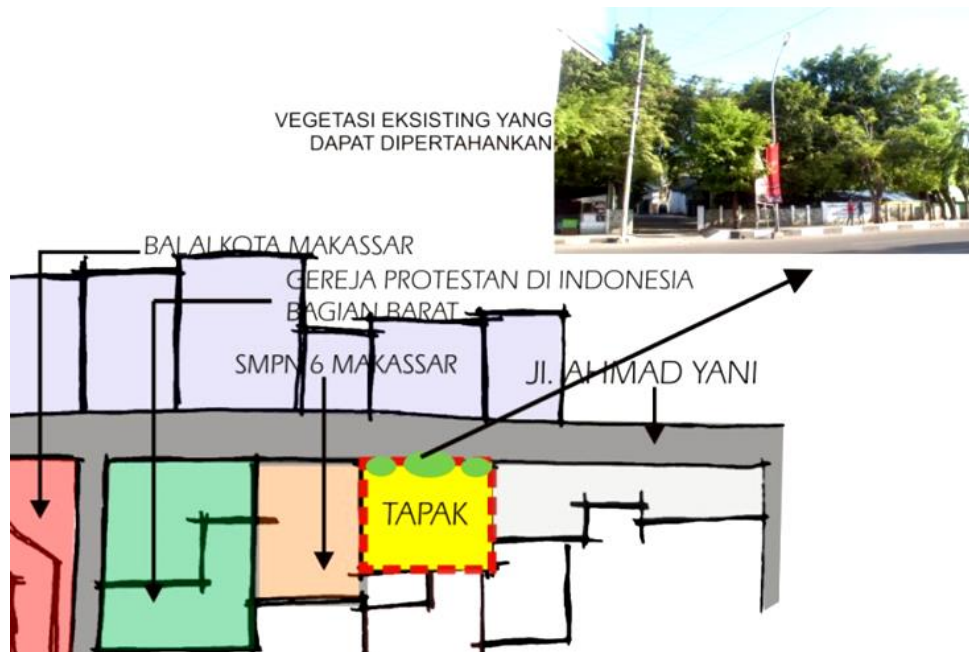
9. Analisis vegetasi

Analisis vegetasi pada tapak akan memperhatikan jenis jenis dan fungsinya sesuai yang dibutuhkan pada tapak bangunan seperti:

- 1) Pereduksi kebisingan dan polusi udara dari luar tapak
- 2) Peneduh lingkungan
- 3) Pemberi aksen pada penataan ruang luar
- 4) Penegas arus sirkulasi
- 5) Pengarah dan pembatas

Dan juga bentuk-bentuk tanaman yang direncanakan pada tapak yaitu:

- 1) Bentuk fase sebagai pelindung
- 2) Bentuk conical sebagai pengarah
- 3) Bentuk prostak sebagai pengarah dan pembatas
- 4) Bentuk fountain sebagai penghias
- 5) Bentuk palm sebagai pelindung, penghias dan pengarah
- 6) Bentuk perdu/rumput sebagai penutup tanah



Gambar III.12 Analisa vegetasi tapak
(Sumber: Olah data maret 2015)

Dari analisis vegetasi tapak di atas didapatkan data data yang berupa kekurangan dan kelebihan seputar analisis vegetasi pada tapak.

a. Kelebihan

Terdapat pohon pada eksisting yang dapat dipertahankan

b. Kekurangan

Luas tapak yang kurang menyebabkan lahan tanam pohon pada tapak kurang.

10. Kebutuhan ruang pengguna

Kebutuhan ruang di luar benda koleksi maka pada perancangan ini mengacu pada aktifitas pengunjung maupun pengelola. Dari penjabaran tentang pelaku dan aktifitas pengguna museum di atas maka program ruang yang dibutuhkan dalam rancangan museum ini dapat dibagi menjadi tiga bagian yaitu:

- Ruang Privat: ruang kepala, ruang tata usaha, dan lavatories, ruang kontrol mesin, ruang bengkel mesin.
- Ruang semi privat: ruang administrasi, ruang penitipan barang, information.

- Ruang publik: Ruang parkir, mushollah, ruang tunggu, cafe, ruang rapat, dan ruang keamanan.

11. Analisis standar kebutuhan ruang

a. Zona kelompok ruang

Adapun analisis pelaku kegiatan pada bangunan gedung parkir vertikal ini adalah:

Tabel III.1 Zona kelompok ruang

Zona	Kelompok Parkir	Ruang
Publik	Parkir	Tempat masuk mobil, mesin parkir mobil otomatis, tempat keluar mobil
	Non parkir	R.Pemeriksaan, Ruang administrasi, <i>lobby</i> , ruang informasi, Toilet umum, retail
Non Publik	Parkir	Ruang kontrol mesin, ruang kontrol, Ruang kontrol akses kendaraan, ruang bengkel mesin
	Non Parkir	Cafe, Dapur Kering, R. Mekanikal, R. Elektrikal, Dapur, Gudang, Kantor Retail, Kantor Pengelola, R. Konferensi, dan R. Keamanan

(Sumber: Olah data, mei 2015)

b. Analisis pola kegiatan

1) Adapun analisis pelaku kegiatan gedung parkir vertikal adalah:

a) Pengelola

- Pengguna gedung parkir
- Kepala gedung parkir (1 orang)
- *General Manager* (1 orang)
- Manajer operasional (1 orang)
- Kepala restoran (1 orang)
- Manajer restoran (1 orang)

b) Pengelola: Staf Ahli

- Staf kepala (2 orang)

- Staf personalia (5orang)
- Staf operasional (3 orang)
- Staf restoran (2 orang)
- Ahli restorasi(2 orang)

c) Karyawan

- Informasi (2 orang)
- Ruang kontrol mesin (10)
- Ruang kontrol akses kendaraan (10)
- *MEE service* (3 orang)
- Pegawai restoran dan pelayan (15-20)
- *Cleaning service* (5 orang)
- *Office boy* (5 orang)

c. Analisis kapasitas ruang parkir kendaraan pada gedung parkir vertikal

1) Jumlah kendaraan pegawai Balai kota Makassar saat ini yaitu:

a) Kendaraan roda 4 berjumlah 60-80 kendaraan (Olah data lapangan, April 2015)

2) Jumlah kendaraan pegawai perkantoran yang berada disekitar Balai Kota Makassar di Jl. Ahmad yani yaitu

a) Kendaraan roda 4 jumlahnya diperkirakan berapa pada jumlah 100-120 kendaraan pada pada jam jam kantor (Olah data lapangan, April 2015)

3) Analisis jumlah kendaraan yang berada pada kantor Balai Kota Makassar dan sekitarnya

a) Dari analisis analisis sebelumnya didapatkan jumlah kendaraan yaitu 180-200 kendaraan roda 4

4) Analisis peningkatan jumlah pengguna kendaraan pada kantor Balai Kota Makassar dan sekitarnya untuk 30-40 tahun yang akan datang

Dari jumlah kendaraan saat ini yang berada pada kantor Balai Kota makassar mencapai 180-200 kendaraan roda, untuk itu kapasitas gedung parkir vertikal tersebut harus bisa mewadahi atau

mengantisipasi peningkatan kendaraan pada setiap tahunnya yang terus meningkat dimana peningkatannya mencapai 15% pertahunnya.

Sehingga untuk mengantisipasinya haruslah menyediakan ruang parkir yang bisa mewadahi kendaraan pada masa yang akan datang, sebagai mana jumlah kendaraan saat ini yang berada di sekitar balai kota di kalikan dengan peningkatan kendaraan setiap tahunnya yaitu 15%, sehingga didapatkan perhitungan sebagai berikut:

Untuk kendaraan roda 4

$$(A \times B) \times C$$

A: Jumlah kendaraan saat ini. B: Jumlah presentase peningkatan kendaraan di Makassar. C: Tahun

$$(200 \times 0,12) \times 30 = 720$$

Jumlah kapasitas kendaraan yang didapatkan yaitu sekitar 720 kendaraan roda 4, sehingga untuk mengantisipasi pertumbuhan kendaraan yang lebih tinggi lagi, maka kapasitas kendaraan dinaikkan sampai angka 800 kendaraan untuk roda

d. Analisis kebutuhan ruang

Tabel III.2 Analisis kebutuhan ruang

Pelaku	Kegiatan	Kebutuhan ruang
Pengguna gedung parkir	<ul style="list-style-type: none"> • Datang • Parkir • Perorientasi • Istirahat 	<ul style="list-style-type: none"> • Tempat parkir • Ruang berorientasi • Ruang isrtahat, • <i>Cafee</i> dan • <i>Lavatory</i>
Kepala/pimpinan	<ul style="list-style-type: none"> • Datang • Parkir • Berorientasi • Rapat • Diskusi • Menerima tamu • Istirahat 	<ul style="list-style-type: none"> • Tempat parkir • Ruang berorientasi • Ruang kepala • Ruang rapat • Ruang diskusi • Ruang tamu • Ruang isrtahat • <i>Cafee</i>, dan • <i>Lavatory</i>

<i>General manager,</i>	<ul style="list-style-type: none"> • Datang • Parkir • Berorientasi • Mengurus administrasi • Rapat • Diskusi • Menerima tamu dan • Istrahat 	<ul style="list-style-type: none"> • Tempat parkir • Ruang orientasi • Ruang staf dan administrasi, • Rg. <i>General manager</i> • Ruang <i>manager</i> • Ruang rapat • Ruang diskusi • Ruang rapat tamu • Rg. Istrahat dan • <i>Lavatory</i>.
Staf ahli	<ul style="list-style-type: none"> • Datang • Parkir • Berorientasi • Pekerjaan administrasi • Rapat dan • Istrahat 	<ul style="list-style-type: none"> • Tempat parkir • Ruang orientasi • Rg. Staf administrasi • Ruang rapat • Rg. Istrahat dan • <i>Lavatory</i>.
Mekanik dan Engineering	<ul style="list-style-type: none"> • Datang • Parkir • Berorientasi • Memeriksa • Mengontrol • Memperbaiki dan • Istrahat. 	<ul style="list-style-type: none"> • Tempat parkir • Rg orientasi • Rg. Chief Engineering • Rg kontrol mesin parkir • Rg kontrol akses kendaraan • Rg staf teknik • Rg genset • Rg bengkel mesin • Rg mekanikal • Rg mesin elevator • Rg elektrikal • Rg AHU • Rg istirahat dan • <i>Lavatory</i>
<i>Cleaning service</i>	<ul style="list-style-type: none"> • Datang • Parkir • Berorientasi • Berkebun dan • istirahat 	<ul style="list-style-type: none"> • Tempat parkir • ruang orientasi • <i>cafee</i> dan • <i>Lavatory</i>.
<i>Office boy</i>	<ul style="list-style-type: none"> • Datang • Parkir • Berorientasi dan • Istrahat 	<ul style="list-style-type: none"> • Tempat parkir • Ruang orientasi • <i>Cafee</i> dan • <i>Lavatory</i>.

--	--	--

(Sumber: Olah data, maret 2015)

e. Besaran ruang

Tabel III.3 besaran ruang

Kelompok Ruang	Acuan	Nama ruang	kapasitas	Standar	Luas (m ²)
PENERIMAAN	D.A	Ruang Parkir mobil	Mobil 450 buah Mesin parkir 4 buah Sirkulasi rel mesin 150% per mobil mobil 1 mesin: 2 mobil: 225	<ul style="list-style-type: none"> 2,5x5,3: 5962,5 m² 3 x 5,5:66 m² 1,5x450: 675 m² Total luas 670.5 m ²	6703.5 m ²
	O.D	Tempat masuk mobil	4 ruang	36 m ² : 144	144 m ²
	D.A	Lobby	50 orang	0.81-2.0 Total luas : 100 m ² Sirkulasi 20 %	120 m ²
	D.A	Ruang informasi	2 orang	3,2 m ² /org Total luas : 6,4 m ² Sirkulasi 20%	7,7 m ²
	-	Ruang penitipan	-	20 m ² Sirkulasi 30%	24
	-	Ruang penyimpanan berkas	-	20 m ² Sirkulasi 30%	24
	D.A	Ruang keamanan	4 orang	<ul style="list-style-type: none"> 4 x 3,2 m²/org : 12,8 m² Total luas : 12,8 m ² Sirkulasi 20%	14.08 m ²
	AND	Lavatory	3 urinoir	<ul style="list-style-type: none"> 1,4 m² : 4.2 m² 	34 m ²

			7 klosed WC 2 wastafel	<ul style="list-style-type: none"> • 2,6 m² : 18.2 m² • 3,0 m² : 6 m² Total luas <i>lavatory</i> 24.4 m ² Sirkulasi 30%	
PENGELOLA	O.D D.A	R. kepala	1 meja kerja 3 kursi 1 lemari besar 1 lemari kecil 1 rak buku	<ul style="list-style-type: none"> • 2 m² : 2 m² • 0,96 : 2.88 m² • • 1 m² : 1 m² • 1 m² : 1 m² • 1 m² : 1 m² Total luas 7.88 m ² Sirkulasi 40%	11 m ²
	D.A	R. Sekretaris	1 meja kerja 3 kursi tamu 1 lemari besar 1 lemari kecil 1 rak buku	<ul style="list-style-type: none"> • 2 m² : 2 m² • 0,96 : 2.88 m² • • 1 m² : 1 m² • 1 m² : 1 m² • 1 m² : 1 m² Total luas 7.88 m ² Sirkulasi 40%	11 m ²
	HPD	R. tamu	2 meja 4 kursi 1 lemari	<ul style="list-style-type: none"> • 2 m² : 4 m² • 1 m² : 4 m² • 1 m² : 1 m² Total luas : 38 m ² Sirkulasi 30%	11.7 m ²
	D.A	Ruang Rapat	15 orang	15 x 1,6 m ² : 24 m ² Total luas 24 m ² Sirkulasi 40%	33.6 m ²
	TSS	Ruang pegawai	10	4 m ² Sirkulasi 40%	56 m ²
	PENUNJANG	TSS	Cafee	100 orang	100 x 1,6 m ² : 160 m ² Total luas : 160 m ² Sirkulasi 20%
-		Dapur	5 orang	5 m ² Sirkulasi 30%	32.5

	D.A	Pantry	1 unit	12 m ² Sirkulasi 30%	15.6
	D.A	Musholah	20 orang	2 m ² Total luas 40	40 m ²
	AND	Lavatory	3 urinoir 7 klosed WC 2 wastafel	<ul style="list-style-type: none"> • 1,4 m² : 4.2 m² • 2,6 m² : 18.2 m² • 3,0 m² : 6 m² Total luas lavatory 24.4 m ² Sirkulasi 30%	34 m ²
SERVICE, MEKANIKAL DAN ENGINEERING	O.D	Ruang Engineering	5 orang	20 m ² Sirkulasi 30%	24 m ²
		Ruang AHU	-	(0,6 x 2): 40 m ² Total luas 40 m ² Sirkulasi 20%	48 m ²
	D.A	Ruang EPMS		24 m ² Sirkulasi 20%	28.8 m ²
	-	Ruang kontrol mesin parkir	10 orang	5 m ² Sirkulasi 30%	65m ²
	D.A	Ruang Komputer Pengawas (CCTV)	10 orang 45 unit monitor pengawas 10 meja 10 kursi	<ul style="list-style-type: none"> • 45 x (0,2 x 0,4) : 3,6 m² • 10 x 4 m² : 40 • 4 x (0,6 x 0,8) : 4,8 m² Total luas 48,4 Sirkulasi 30%	62,92 m ²
	O.D	Ruang mesin	30 orang 15 ruang	(5,5 x 3.5) : 288.75 m ² Total luas 288.75 m ² Sirkulasi 30%	231 m ²
	D.A	Ruang Peralatan Keamanan	3 meja 3 lemari	<ul style="list-style-type: none"> • 3 (1 x 2) : 6 m² • 3 x 2 m² : 6 m² Total luas 12 m ² Sirkulasi 20%	14.4 m ²
	O.D	Ruang genset	5 orang	15 m ² Sirkulasi 30%	19,5 m ²
D.A	Ruang control	3 orang		30 m ²	

		sistem kendali akses	5 unit monitor pengawas 5 meja 5 kursi	<ul style="list-style-type: none"> • 5 x (0,2 x 0,4) : 0.4 m² • 5 x 4 m² : 20 • 5 x (0,6 x 0,8) : 2.4 m² <p>Total luas 22.8 Sirkulasi 30%</p>	
	D.A	Ruang control sistem kendali gerak double fasade	3 orang 5 unit monitor pengawas 5 meja 5 kursi	<ul style="list-style-type: none"> • 5 x (0,2 x 0,4) : 0.4 m² • 5 x 4 m² : 20 • 5 x (0,6 x 0,8) : 2.4 m² <p>Total luas 22.8 Sirkulasi 30%</p>	30 m ²
	D.A	Ruang control sistem alarm kebakaran dan peringatan massal	3 orang 5 unit monitor pengawas 5 meja 5 kursi	<ul style="list-style-type: none"> • 5 x (0,2 x 0,4) : 0.4 m² • 5 x 4 m² : 20 • 5 x (0,6 x 0,8) : 2.4 m² <p>Total luas 22.8 Sirkulasi 30%</p>	30 m ²
	D.A	Ruang Cleaning Service & OB	30 orang Gudang peralatan 30 Loker 3 Kursi panjang	<ul style="list-style-type: none"> • 9 m² • 30 (0,4 x 0,4) : 4,8 m² • 3 (1,55 x 0,8) : 3,72 m² <p>Total luas: 8,52 m² Sirkulasi 20%</p>	10,224 m ²
	D.A	Musholah	20 orang	2 m ² Total luas 40	40 m ²
	D.A	Lavatory	3 urinoir 7 klosed WC 2 wastafel	<ul style="list-style-type: none"> • 1,4 m² : 4.2 m² • 2,6 m² : 18.2 m² • 3,0 m² : 6 m² <p>Total luas lavatory 24.4 m² Sirkulasi 30%</p>	34 m ²
	TSS	Gudang	-	20 m ² Sirkulasi 20%	24
BESARAN RUANG				KELOMPOK	

TOTAL				• PENERIMAAN	7023.28
				• PENGELOLA	67.3
				• PENUNJANG	256
				• SERVICE, MEKANIKAL DAN ENGINEERING	747.12
				TOTAL LUAS BANGUNAN	8093.7 m²

(Sumber: Olah data, mei 2015)

Keterangan :

- D.A : DATA ARSITEKTUR
- AND : ARSITEK NEUFERT DATA
- HPD : HOTEL PLANNING DESIGN
- T.S.S : TIMER SAVER STANDARS FOR BUILDING TYPES
- O.D : OLAH DATA

UNIVERSITAS ISLAM NEGERI
ALAUDDIN
 M A K A S S A R

BAB IV

PENDEKATAN PERANCANGAN

A. Tapak

Sebelum mengolah site, ada beberapa poin yang akan dibahas pada konsep tapak ini yaitu penentuan tapak, zoning, tata massa bangunan, sirkulasi ruang luar bangunan, view



Gambar IV.1 Tapak Perancangan
(Sumber: Olah data lapangan, maret 2015)



Gambar IV.2 Tapak Lokasi Perancangan
(Sumber: Olah data lapangan, maret 2015)

1. Pengolahan tapak

a. Lingkungan

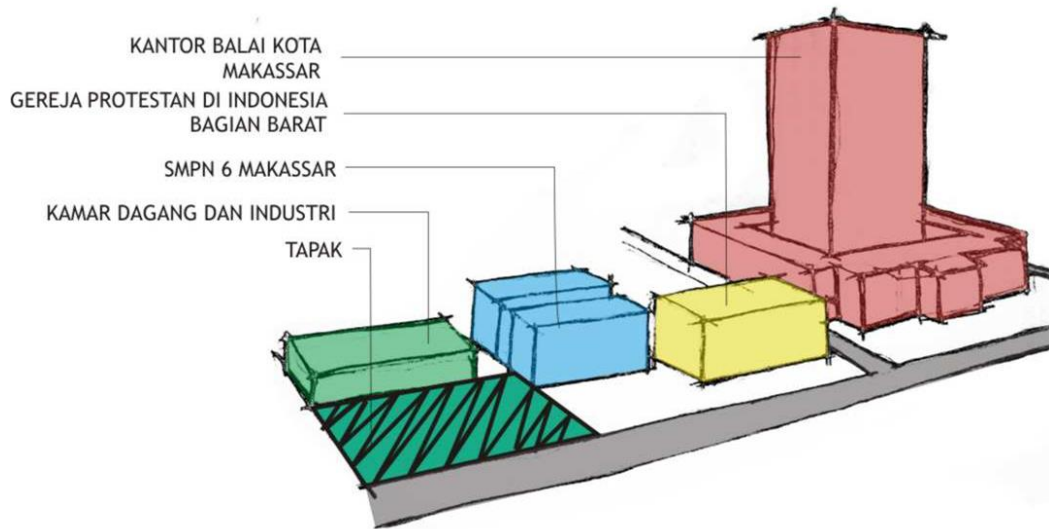
Site pada tapak sedapat mungkin diolah dengan mempertimbangkan keadaan lingkungan disekitar site agar perancangan sesuai.

b. Ukuran, luas, garis sempadan

Site berada pada Jl.Ahmad Yani, oleh karena itu dalam menentukan garis sempadan perlu mempertimbangkan peraturan yang ada.

c. Topografi

Topografi pada site relatif datar sehingga tidak perlu lagi dilakukan cut and fill.



Gambar IV.3 Rencana Tapak Dan Bangunan Eksisting Sekitar Tapak
(Sumber olah data, mei 2015)

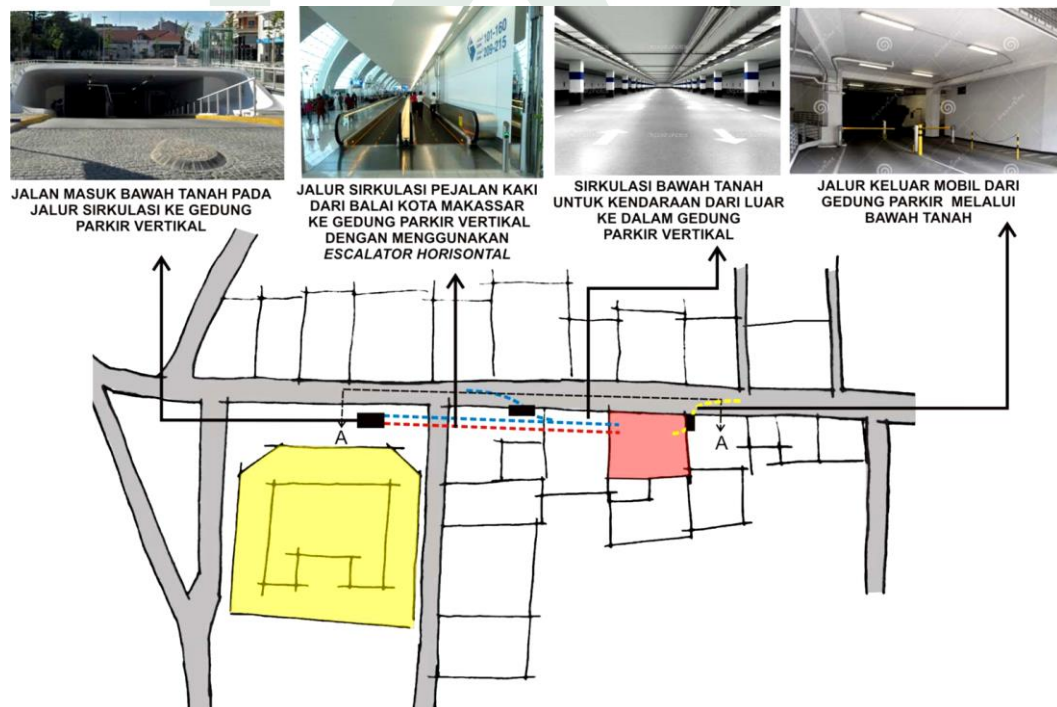
2. Sirkulasi

Pola sirkulasi dalam tapak dipertimbangkan terhadap kemudahan pencapaian dan kelancaran sirkulasi itu sendiri baik dari luar tapak maupun dari dalam keluar tapak, dimana terbagi atas :

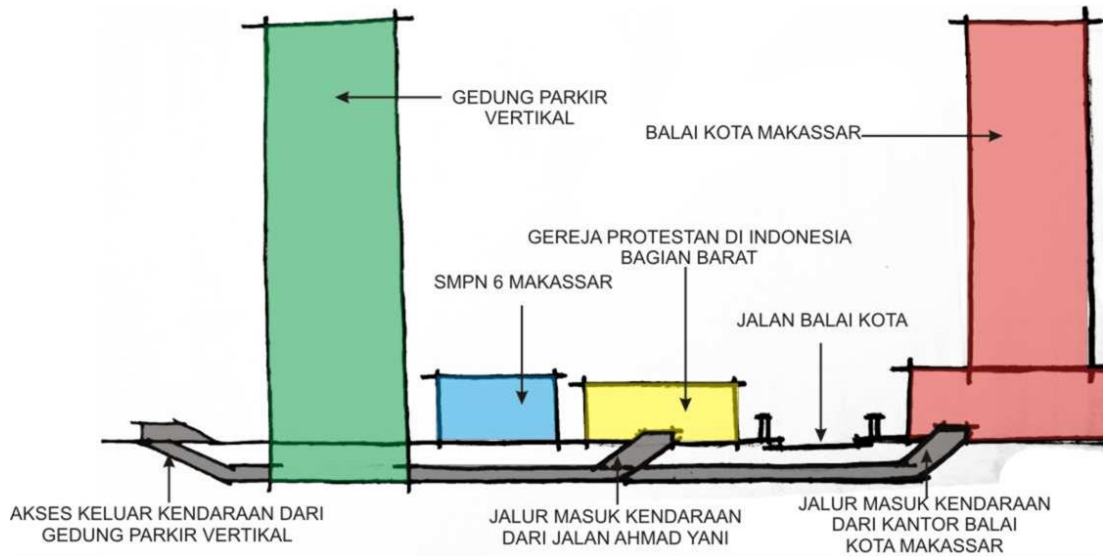
a. Jalur pejalan kaki

- 1) Pengguna utama gedung parkir ini adalah pegawai kantor balai kota makassar, sehingga dibuat khusus jalur pejalan kaki dari kantor balai kota Makassar ke gedung parkir vertikal maupun sebaliknya
- 2) Lokasi tapak yang tidak terlalu luas menjadi salah satu kendala dalam merancang sirkulasi pada bangunan, sehingga salah satu solusinya adalah membuat jalur sirkulasi bawah tanah, sehingga luas tapak tidak dikurang oleh jalur sirkulasi tapak

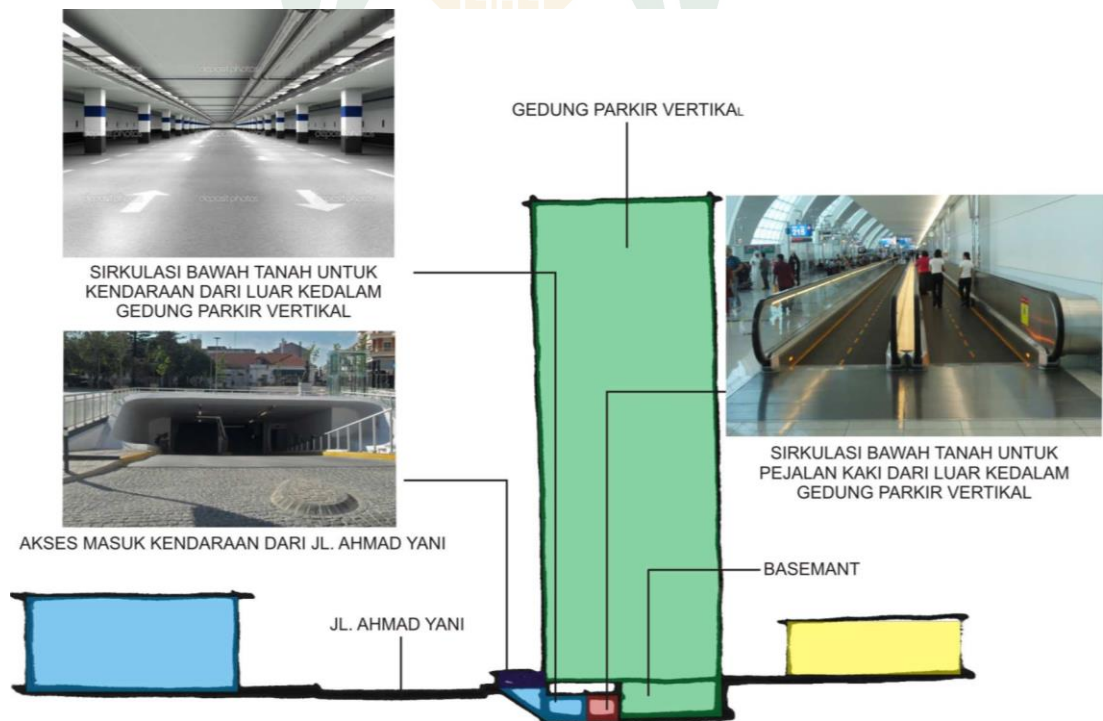
- 3) Menyediakan jalur khusus pejalan kaki pada pengguna bangunan lain (pedestrian).
- b. Jalur sirkulasi kendaraan
- 1) Membuat jalur khusus kendaraan dari gedung parkir ke kantor balai kota Makassar yang merupakan pengguna utama bangunan.
 - 2) Diusahakan jalur sirkulasinya searah agar sirkulasi kendaraan pada tapak baik masuk kedalam tapak maupun keluar tapak, agar tidak terjadinya potensi kemacetan pada tapak.
 - 3) Luas tapak yang kurang juga menjadi salah satu kendala utama pada perancangan sirkulasi ini, karena perancangan sirkulasi kendaraan dapat mengambil lahan yang cukup luas, sehingga dapat mengurangi lahan dari gedung tersebut, jadi solusi dari sirkulasi kendaraan ini adalah membuat jalur sirkulasi kendaraan bawah tanah dari kantor balai kota Makassar ke gedung parkir.



Gambar IV.4 Sirkulasi
(Sumber: Olah data, mei 2015)



Gambar IV.5 Sketsa Potongan AA
(Sumber: Olah data, mei 2015)



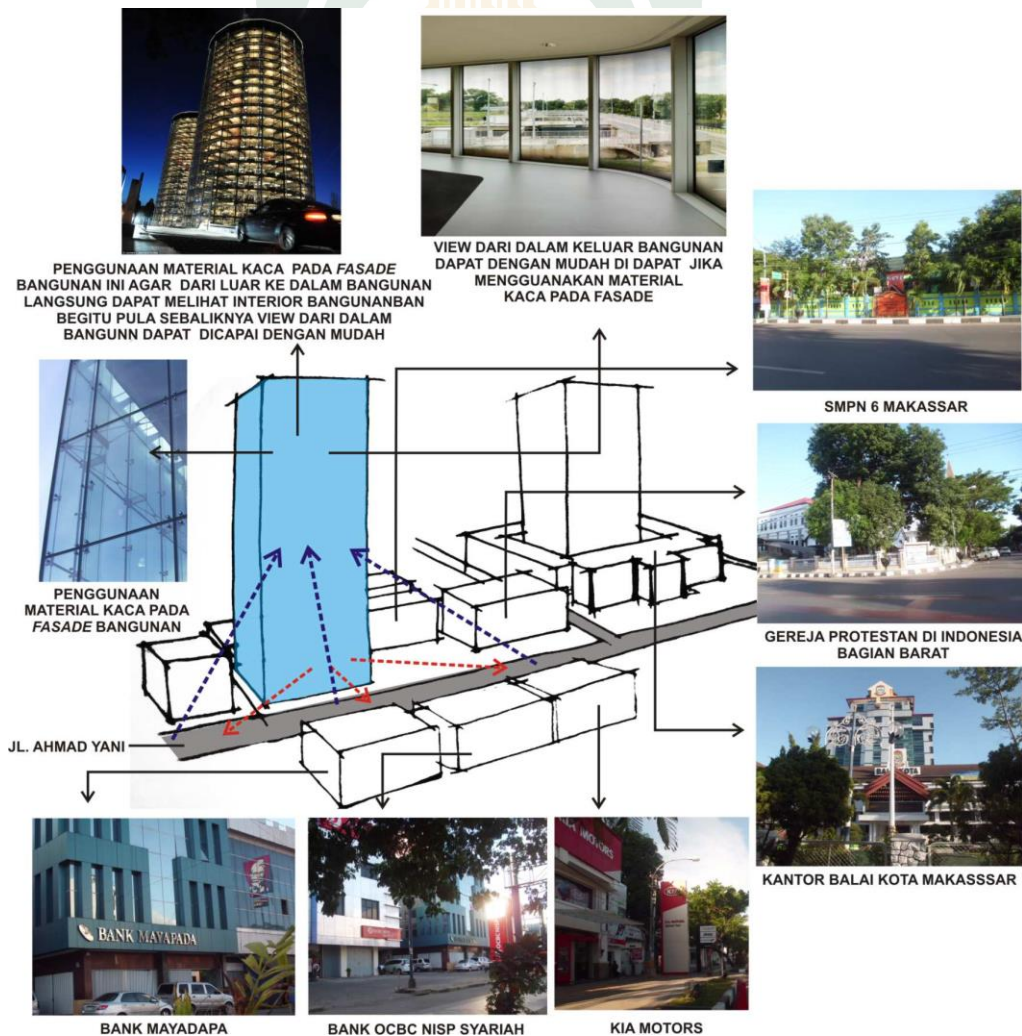
Gambar IV.6 Potongan BB
(Sumber: Olah desain, mei 2015)

3. View

Pemandangan dari dan ke site yang utama diarahkan ke jalan utama, demikian pula pemandangan dari luar ke dalam site, diutamakan pandangan ke arah bangunan untuk menarik pengunjung.

Adapun beberapa pertimbangan dalam menentukan view dari dan ke arah tapak

- a. Tapak yang berada pada kawasan yang padat yang pada sisi timur, selatan, barat dipadati dengan bangunan bangunan tinggi, sehingga dapat mempengaruhi rancangan view bangunan
- b. View dari dan ke tapak bangunan diprioritaskan di sisi utara tapak yang terdapat Jl. Ahmad Yani sehingga view pada sisi utara tapak dapat dimanfaatkan semaksimal mungkin.
- c. View dari luar tapak dapat dimaksimalkan dengan mengekspos interior bangunan dengan cara penggunaan material kaca pada *fasade* bangunan agar interior bangunan dapat dilihat dari luar tapak bangunan.

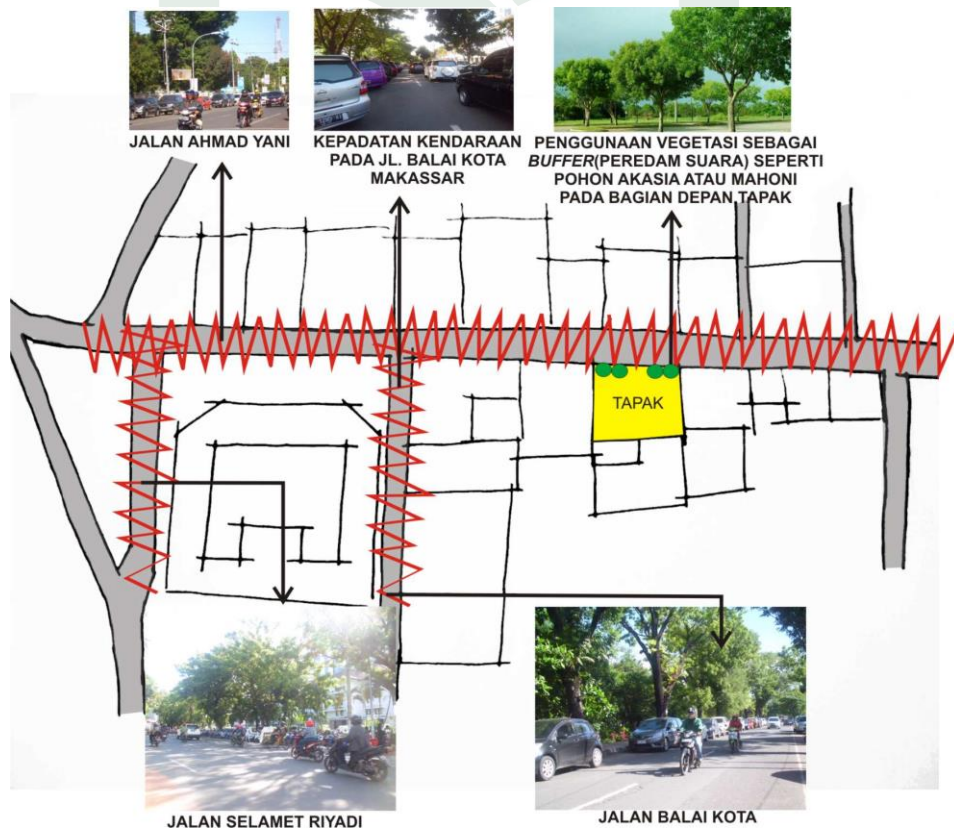


Gambar IV.7 Potensi View
(Sumber: Olah desain, mei 2015)

4. Kebisingan

Dalam hal ini yang perlu diperhatikan dalam perancangan terhadap kebisingan pada tapak adalah:

- a. Arah datangnya kebisingan yang tinggi dari Jl. Ahmad Yani disebabkan oleh tingginya volume kendaraan yang beraktifitas di area tersebut yang juga sebagai daerah pusat perkantoran kota makassar
- b. Jenis kegiatan yang membutuhkan tingkat kebisingan tertentu dipisahkan menurut tingkat kebisingan, polusi dan kegiatan. Untuk ruang-ruang yang membutuhkan ketenangan dijauhkan dari sumber bising
- c. Penggunaan material material pada bangunan yang dapat mengurangi kebisingan dari Jl. Ahmad Yani
- d. Penggunaan jenis vegetasi yang dapat mengurangi kebisingan pada tapak

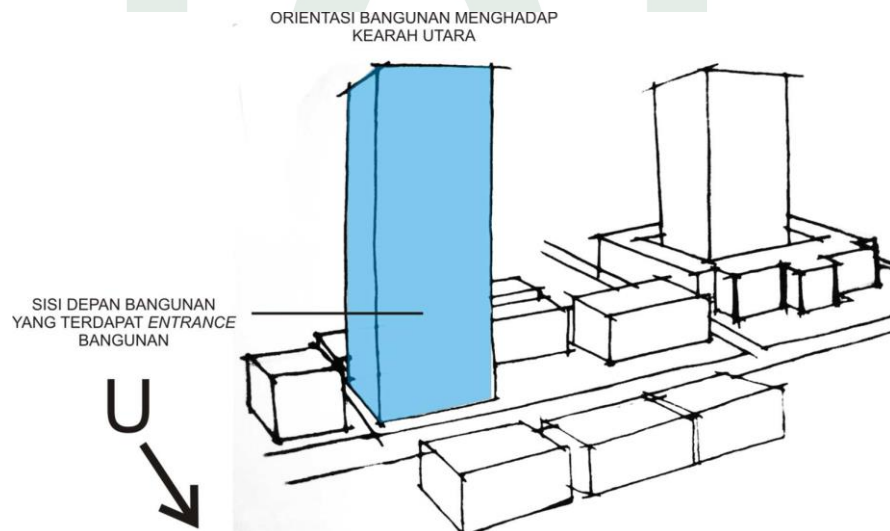


Gambar IV.8 Potensi Kebisingan Area Tapak
(Sumber: Olah desain, maret 2015)

5. Orientasi bangunan

Orientasi bangunan pada site ini harus mempertimbangkan :

- a. Dari segi view, bangunan hanya memiliki view disisi utara tapak, karena lokasi perancangan yang berada pada pusat kota yang padat bangunan, sehingga sisi timur, selatan, dan barat hanya terdapat bangunan yang menghalangi view, sehingga pada sisi tersebut tidak memiliki view potensial yang dapat dikembangkan.
- b. Persyaratan tata letak bangunan
- c. Kegiatan yang berlangsung pada site
- d. Orientasi bangunan dipengaruhi sinar matahari dan angin pada tapak, sehingga orientasi bangunan dirancang menghadap ke utara, yaitu menghadap ke Jl. Ahmad Yani, demi menghindari lamanya sinar matahari yang masuk kedalam bangunan.
- e. Kondisi site yang berada diantara bangunan bangunan perkantoran disekitar Jl. Ahmad Yani dan tapak yang berada pada lokasi yang padat bangunan membuat orientasi bangunan hanya dapat mengarah ke jalan utama saja.



Gambar IV.9 Orientasi Bangunan
(Sumber: Olah desain, Mei 2015)

6. Vegetasi

dalam perancangan vegetasi pada site, beberapa hal yang jadi pertimbangan yaitu:

- a. Tapak yang tidak terlalu luas menjadi pertimbangan yang utama, agar penempatan dan pemilihan vegetasi tepat dan sesuai kebutuhan
- b. Tapak yang berada pada daerah padat bangunan menyebabkan hanya sisi utara saja yang langsung berhadapan dengan jalan raya, dan pada sisi timur, selatan dan barat hanya terdapat bangunan bangunan, sehingga penanaman vegetasi yang berfungsi sebagai penyerap kebisingan dan penyerap polusi hanya ditempatkan disisi utara tapak
- c. Sirkulasi kendaraan yang menuju ke tapak melewati jalur bawah tanah dan hanya sirkulasi pejalan kaki yang langsung masuk kedalam bangunan menyebabkan penggunaan vegetasi yang bersifat pengarah tidak terlalu dibutuhkan, hanya beberapa sebagai pengaran untuk pejalan kaki saja
- d. Padatnya bangunan di sekitar tapak menyebabkan pergerakan angin tidak terlalu kencang, sehingga vegetasi yang bersifat sebagai pemecah angin tidak terlalu dibutuhkan

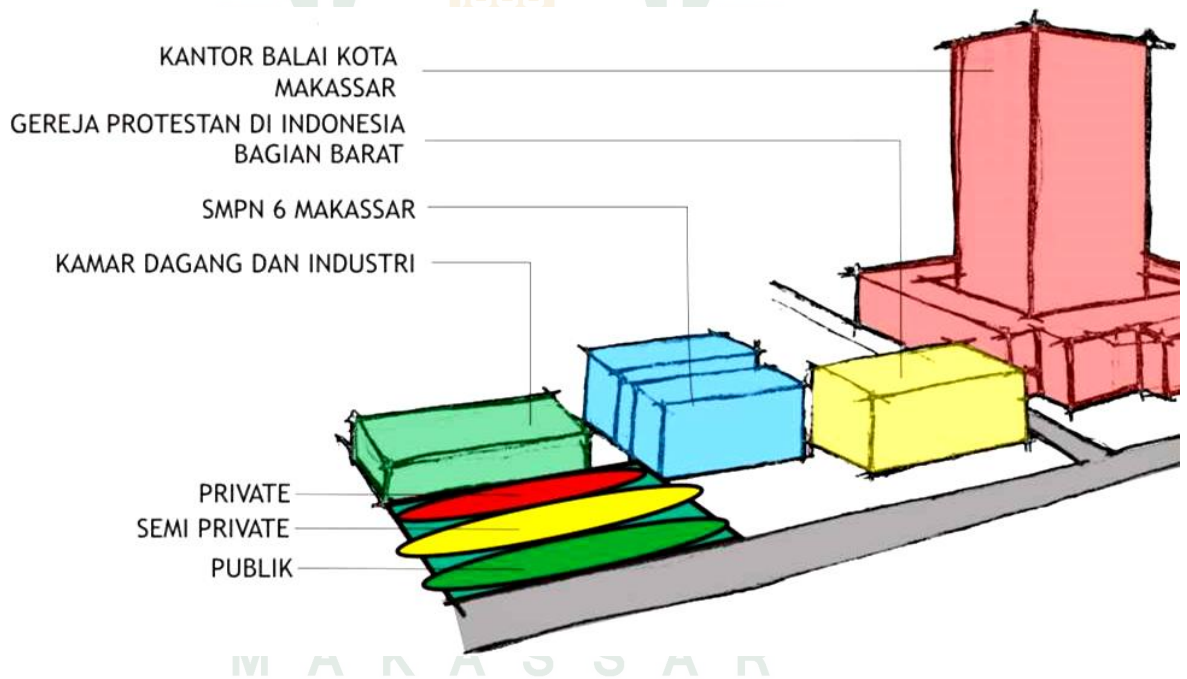


Gambar IV.10 Rencana Vegetasi Pada Tapak
(Sumber: Olah desain, mei 2015)

B. Zoning

Konsep penzoningan pada gedung parkir vertikal ini memiliki kreterian yaitu:

- a. Zona publik berada pada bagian terluar agar mudah dan langsung bisa diakses
- b. Batas zona publik pada bangunan ini pengguna kendaraan roda 4 hanya sampai pada bagian lift parkir mobil dan pengguna kendaraan roda dua hanya sampai ketempat parkir motor
- c. Zona publik lainnya berada pada *top floof* bangunan yang berfungsi sebagai *cafee*
- d. Zona semi privat berada setelah zona publik.
- e. Zona privat berada pada bagian paling belakan, yang hanya dapat diakses oleh orang tertentu



Gambar IV.11 Zoning Pada Tapak
(Sumber Olah desain, mei 2015)

C. Bentuk bangunan

1. Pertimbangan terhadap bentuk bangunan

Bentuk dasar bangunan dipertimbangkan terhadap :

a. Bentuk tapak

Tapak bangunan ini berbentuk persegi dengan ukuran $\pm 2000 \text{ m}^2$ dan berada ditengah tengah bangunan yang padat

b. Keselarasan bentuk terhadap lingkungan dan iklim

Dari segi lingkungan tapak terhadap iklim, arah tapak menghadap ke utara, sehingga arah depan tapak berada disisi utara, sehingga arah pergerakan matahari berada disisi kanan dan kiri tapak, begitu juga arah pergerakan angin dari sisi kanan dan kiri tapak.

c. Penerapan fungsi ke dalam bangunan secara efektif

Fungsi utama bangunan yaitu sebagai gedung parkir vertikal yang menggunakan mesin parkir mobil otomatis, sehingga ada beberapa denah bangunan yang tipikal sampai ke lantai paling atas, menyebabkan bentuk dari bangunan ini tidak terlalu berlebihan.

d. Memanfaatkan pencahayaan dan pennghawaan alami

Dari segi pencahayaan dan penghawaan, bentuk bangunan ini harus menghindari penyinaran matahari langsung 45° , dan juga menyesuaikan dengan datangnya arah angin untuk penghawaan alami pada bangunan.

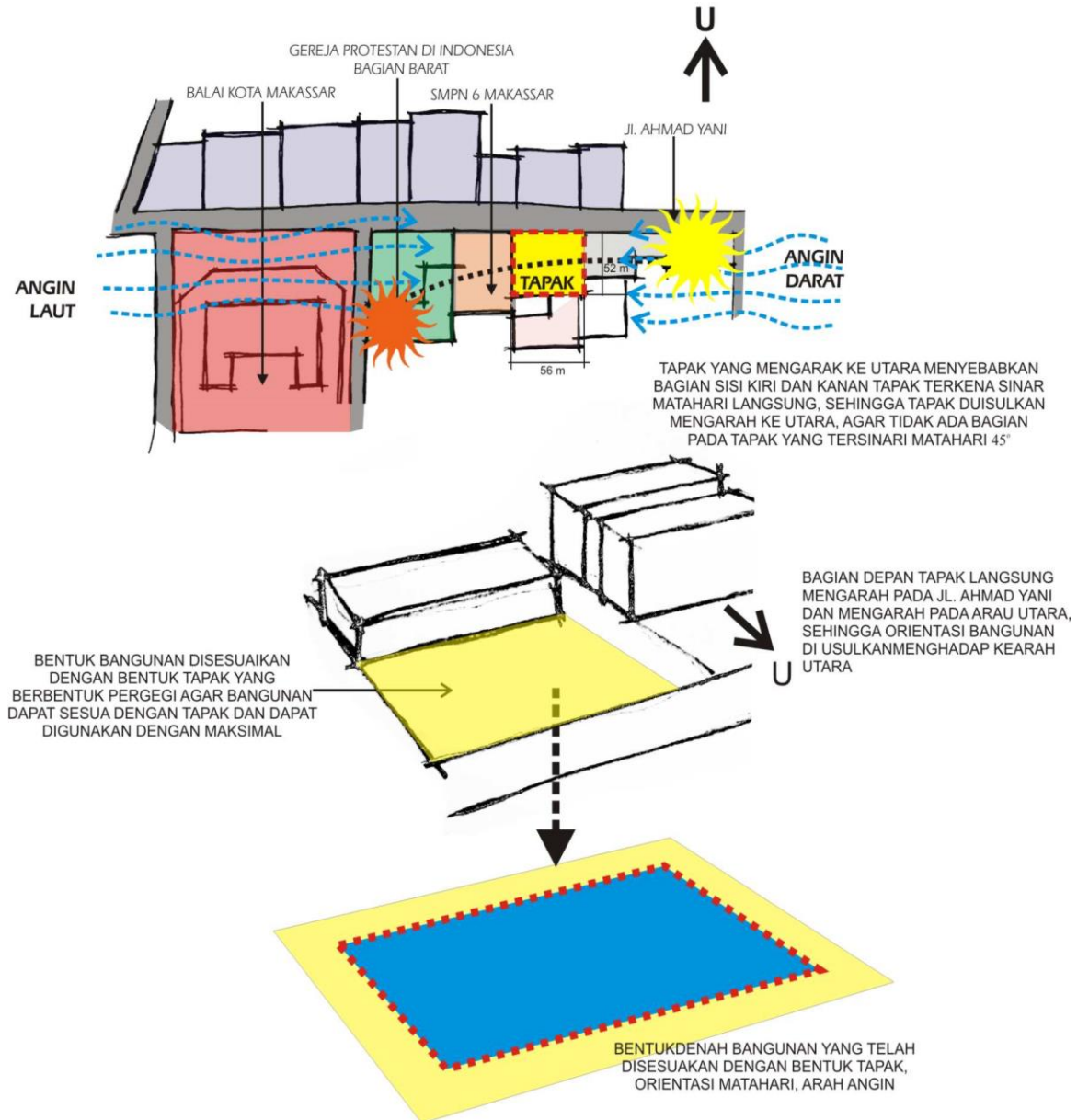
e. Menyesuaikan dengan pendekatan

Adapun pendekatan pada bangunan ini adalah bangunan pintar, sehingga sebisa mungkin bentuk bangunan mengandung tema terhadap bangunan pintar.

f. Mempunyai nilai estetika

Memberikan nilai estetikan pada bentuk bangunan.

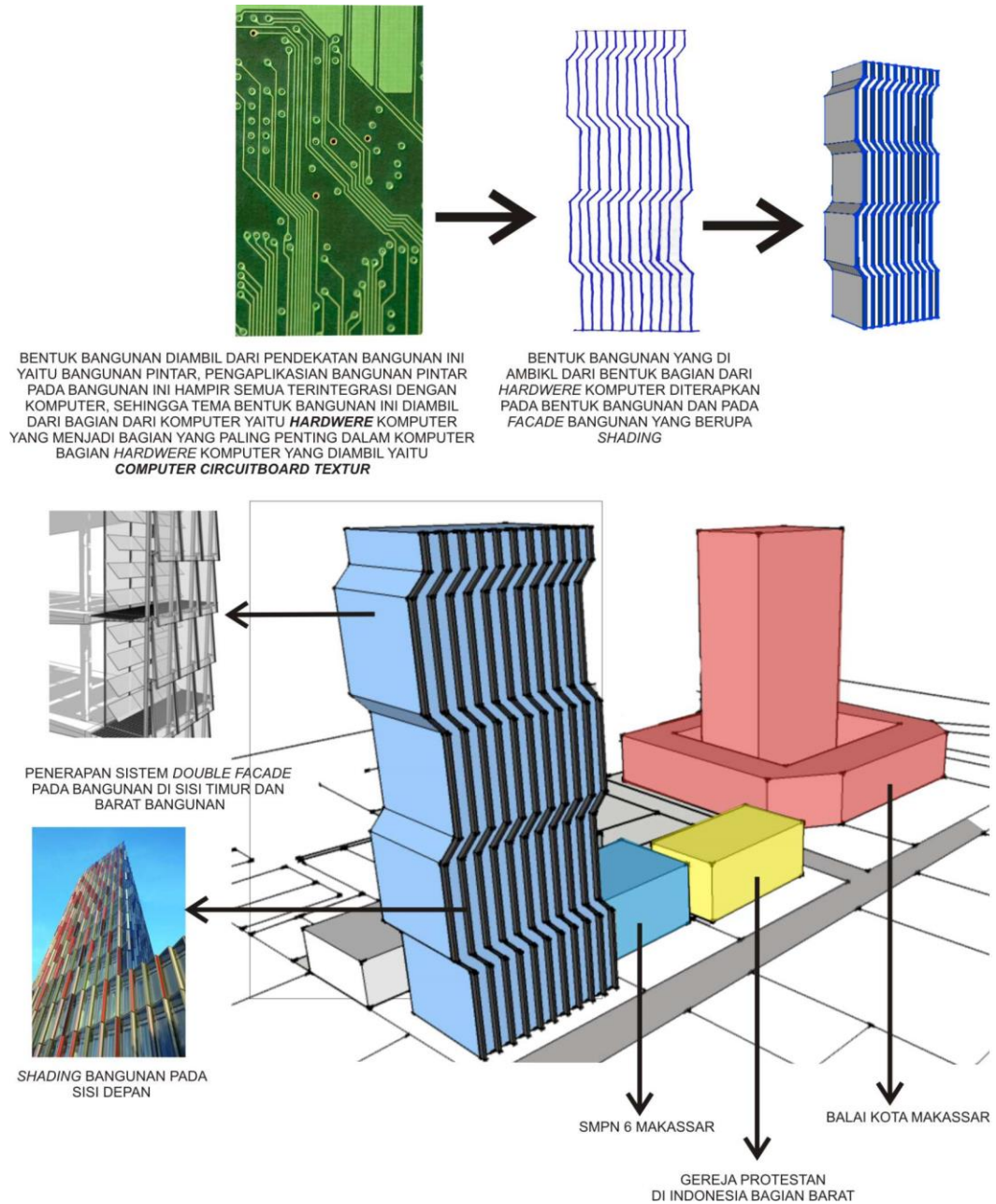
2. Bentuk denah



Gambar 1V.12 Sketsa Bentuk Denah
(Sumber Olah desain, mei 2015)

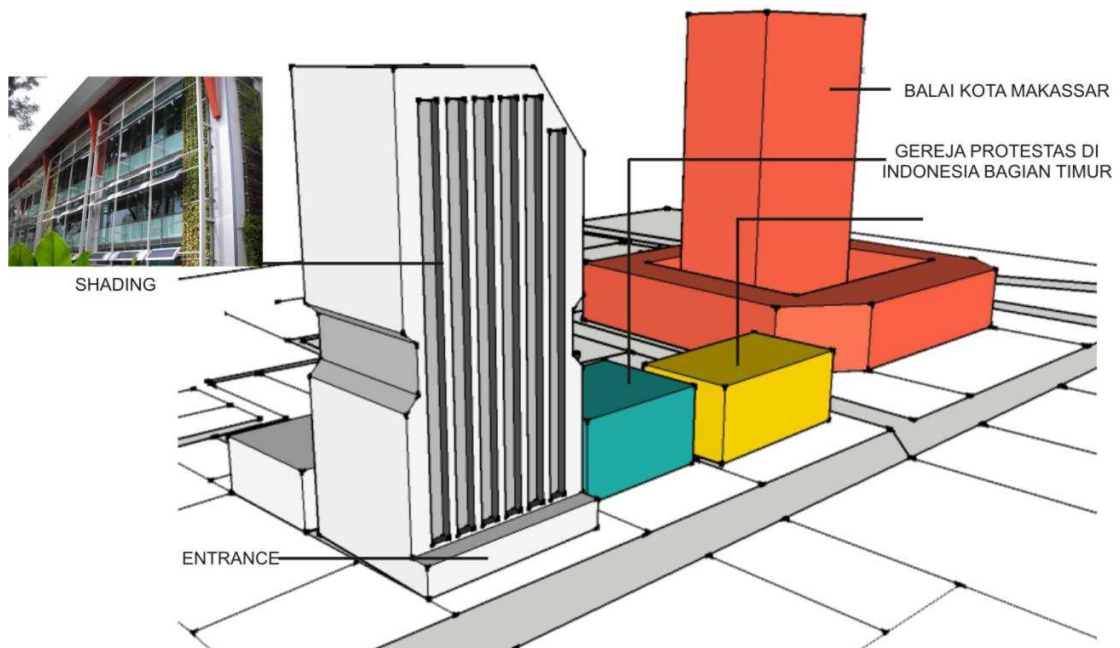
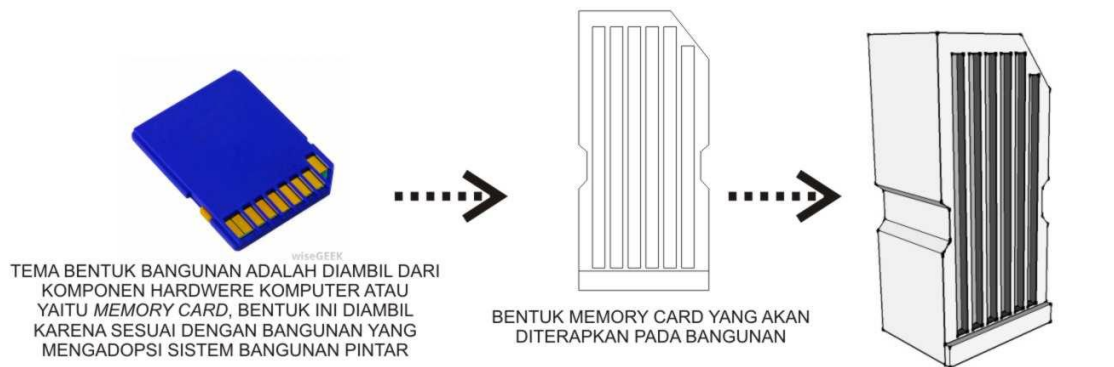
3. Bentuk bangunan

a. Alternatif 1



Gambar IV.13 Sketsa Bentuk
(Sumber Olah desain, mei 2015)

b. Alternatif 2



Gambar IV.14 Sketsa Bentuk
(Sumber Olah desain, mei 2015)

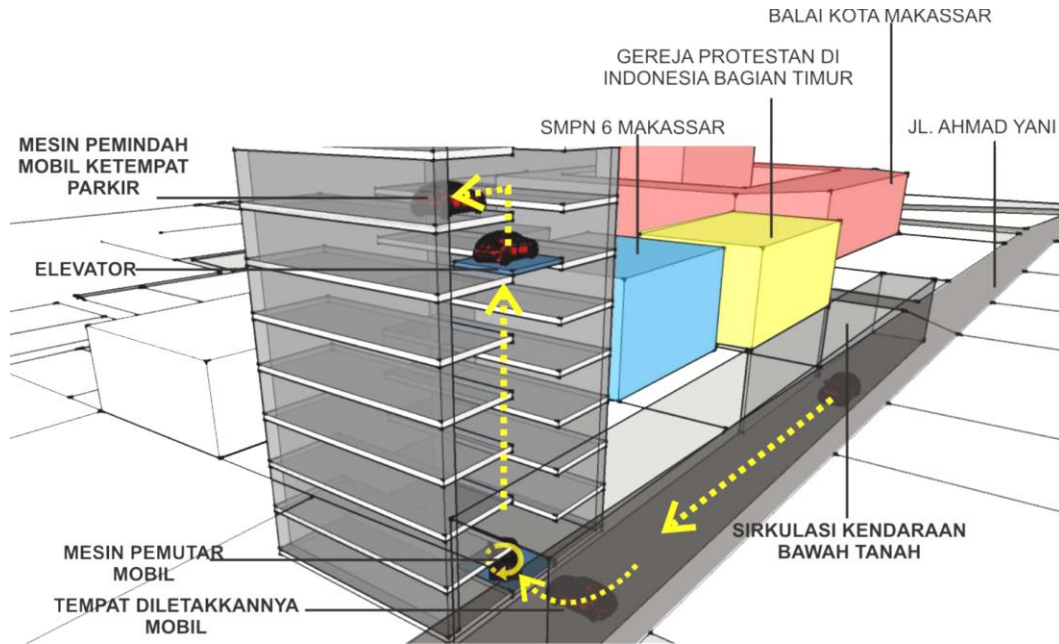
D. Sistem bangunan pintar pada bangunan

Adapun sistem bangunan pintar yang diterapkan pada gedung parkir vertikal ini yaitu:

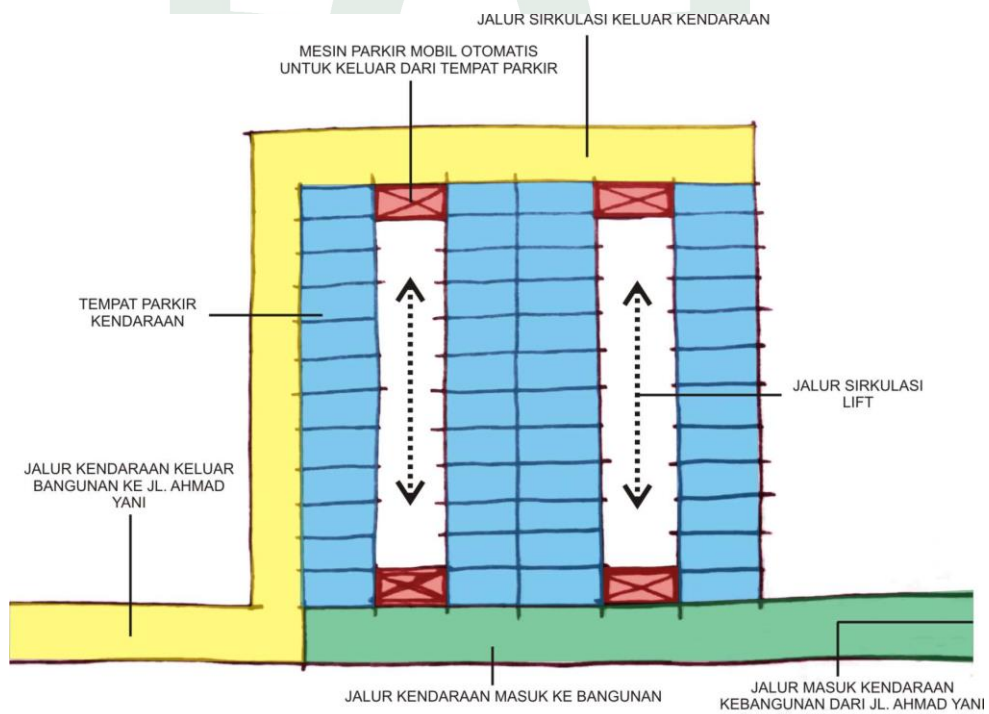
a. Mesin parkir mobil otomatis

Sesuai dengan fungsi utama bangunan yaitu parkir telah menerapkan sistem parkir mobil otomatis yang menggunakan *lift*, yang dapat memudahkan penggunanya. *Lift* ini berfungsi untuk memarkirkan

kendaraan ketempat yang telah disediakan, dengan bantuan komputer, mesin ini bekerja secara otomatis.



Gambar IV.15 Sistem Parkir Mobil Otomatis
(Sumber Olah desain, mei 2015)



Gambar IV.15 Jalur In Out Kendaraan ke Bangunan
(Sumber Olah desain, mei 2015)


b. Pada fasad bangunan

Sistem bangunan pintar yang diterapkan pada bangunan ini berada pada fasad bagunannya yaitu mengaplikasikan sistem bangunan pintar, dimana fasad bangunan ini menggunakan *double facade*, fasad terluar bangunan berfungsi sebagai shading bangunan yang bekerja secara otomatis menyesuaikan dengan iklim atau cuaca sekitarnya, jika sinar matahari pada yang masuk ke bangunan berlebihan maka fasad bagian terluarnya akan terbuka dan akan menghalangi sinar matahari langsung masuk kedalam bangunan.

Jika sinar matahari yang masuk ke dalam bangun tidak terlalu banyak ada atau tidak ada, maka fasad bagian terluarnya akan tertutup dan membuat fasad bagian dalam langsung kelihatan.



area yang lebih privat dapat langsung terpisahkan dari area-area publik. Pemisahan area ini sebagian besar dilakukan secara vertikal yaitu dengan menciptakan lantai-lantai khusus publik. (Olah data maret 2015)

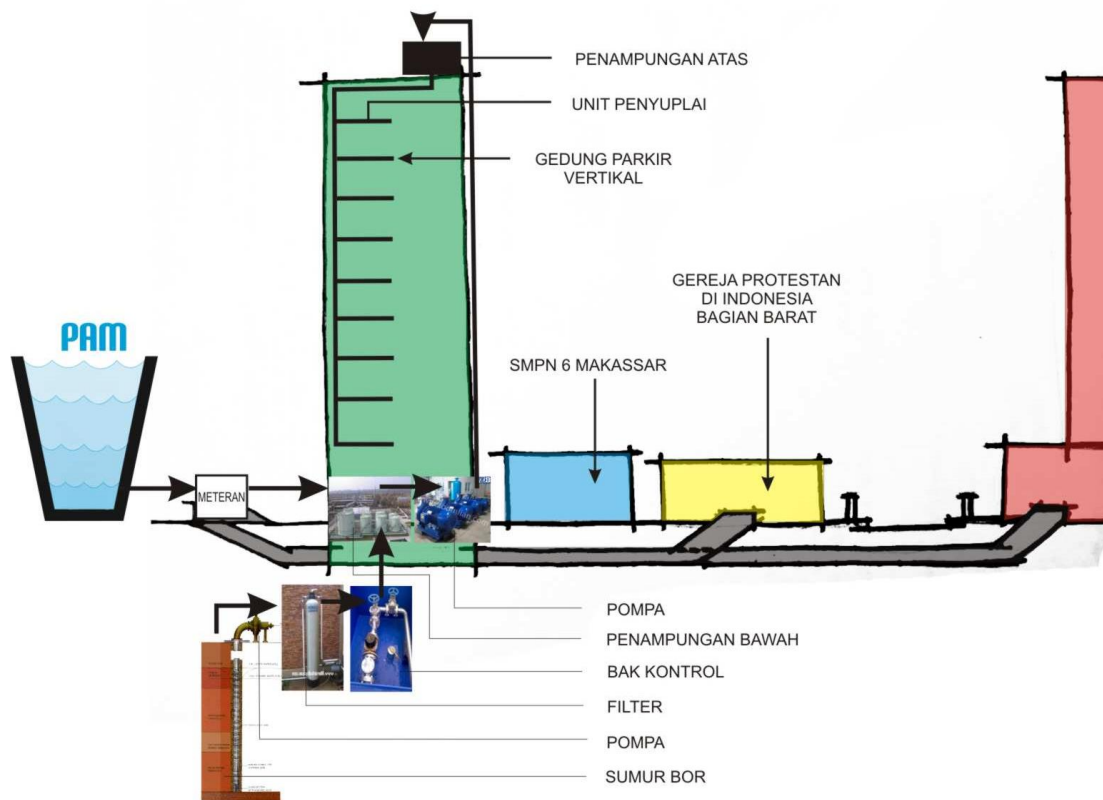


Gambar IV.17 Tata massa bangunan
(Sumber: Olah desain, mei 2015)

F. Utilitas Bangunan

4. Jaringan air bersih dan air kotor
 - a. Jaringan air bersih

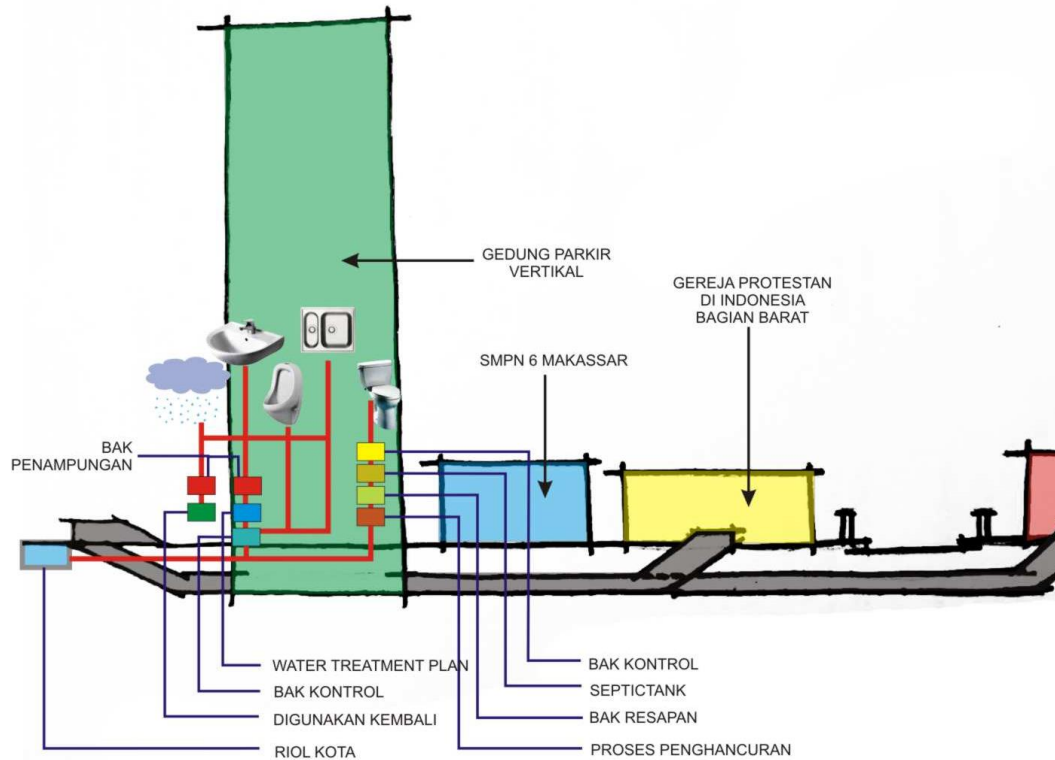
Pengadaan air bersih gedung parkir ini bersumber dari PAM dan sumur bor sebagai cadangan. Air yang ditampung direservoir bawah langsung disupply dengan pompa otomatis ke lantai paling atas dan ditampung di reservoir atas. Selanjutnya air dialirkan secara down feed riser dengan menggunakan pompa untuk didistribusikan ke tiap unit lantai.



Gambar IV.18 Sistem distribusi air bersih
(Sumber: Olah desain, mei 2015)

b. Jaringan air kotor

Air kotor yang berasal dari air hujan maupun dari lavatory (disposal cair) dialirkan melalui pipa pembuangan (plumbing shaft) langsung dialirkan ke riol kota. Sedangkan pembuangan kotoran/disposal padat yang berasal dari lavatory dialirkan melalui pipa pembuangan langsung menuju ke bak kontrol, septictank kemudian di bak peresapan.



Gambar IV.19 Sistem distribusi air kotor
(Sumber: Olah desain, mei 2015)


5. Sistem pencahayaan

Dari sistem penghawaan ada beberapa sumber cahaya yang dapat dimanfaatkan atau digunakan yaitu:

a. Cahaya alami

Pada system penghawaan bangunan ini diterapkan system **light pipe** namun menggunakan serat optik. ini merupakan salah satu yang lebih fleksibel dari pipa cahaya biasa, karena cahaya ditangkap dalam pengumpul cahaya, dengan menggunakan lensa cembung sehingga dari manapun cahaya matahari berasal tetap terfokus ditengah, tetapi untuk menjaga agar serat optik tidak terbakar atau rusak, dipasang lagi kaca anti panas yang prinsipnya membelokkan radiasi sehingga tidak melewati lapisan kaca tersebut, langkah selanjutnya serat optik baik dalam bentuk benang-benang optik atau pun menggunakan serat optik dari tabung kaca yang di belok-belokka dengan cermin, pada akhirnya akan sampai pada bagian bangunan

yang diinginkan dan dengan bahan, pada system ini di aplikasikan pada fasade bangunan yang bergerak, agar selain menghindarkan sinar matahari masuk langsung kedalam juga dapat menyerap cahaya matahari.



Gambar IV.20 Sistem kerja serap optik pada pada fasade bangunan untuk pencahayaan alami

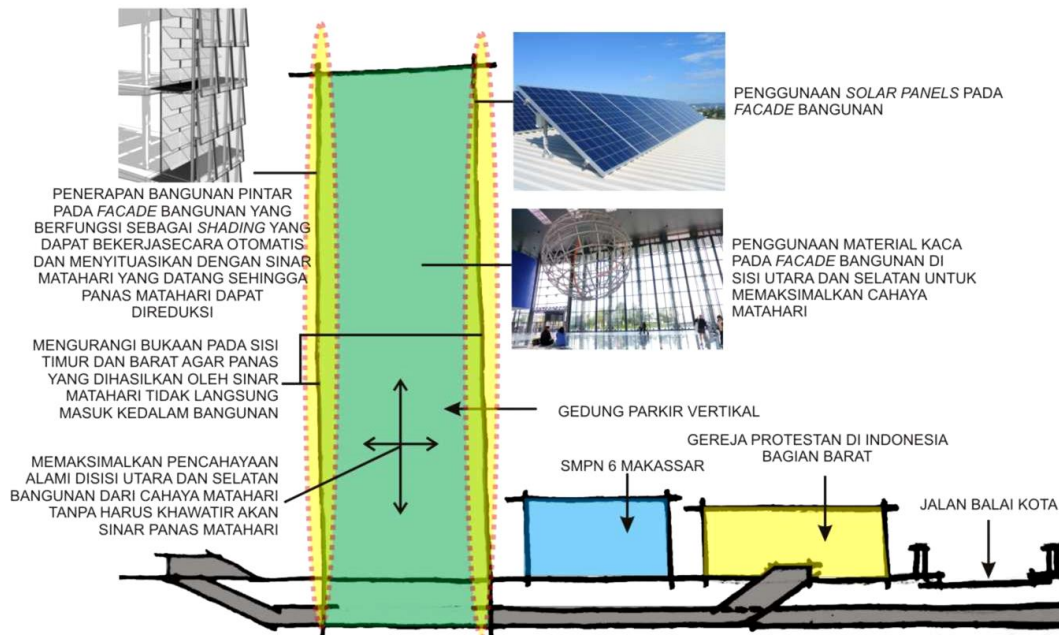
(Sumber: Olah desain, mei 2015)

sama berupa bahan difus, cahaya alami matahari kembali ditransmisikan ke dalam ruangan. Pada suatu sistem otomatisasi digunakan suatu prinsip serat optik yang di gabungkan dengan penggunaan lampu juga, namun lampu tersebut sama-sama melewati serat optik. Bagaimana pencahayaan itu saling terganti adalah pada saat cahaya matahari mulai meredup sampai suatu tingkat pencahayaan tertentu, suatu sensor dalam ruang memacu lampu untuk menyala dan menggantikan cahaya matahari (dapat menggunakan rangkaian LDR, light dependant resistor dengan tegangan refrensi yang disesuaikan dengan kebutuhan minimum iluminansi dalam ruang yang dipakai.

Pencahayaan alami yang digunakan secara optimal untuk mengurangi energi yang digunakan pada bangunan, menghidupkan suasana bangunan serta karakternya melalui bukaan-bukaan yang lebar serta bangunan yang terbuka. Untuk pencahayaan siang hari, harus memenuhi persyaratan sebagai berikut :

- 1) Menghindari penyinaran matahari langsung 45° agar cahaya alami yang masuk pada bangunan tidak berlebihan.

- 2) Pengurangan bukaan pada sisi timur dan barat agar panas yang ditimbulkan oleh sinar matahari tidak banyak yang masuk kedalam bangunan

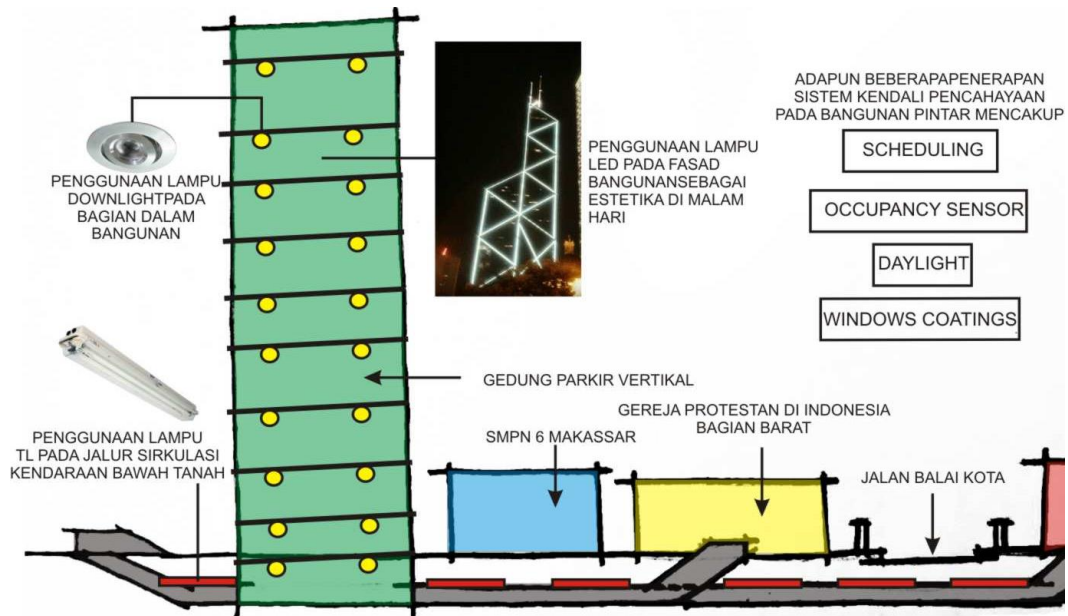


Gambar IV.21 Pendekatan sistem pencahayaan alami
(Sumber: Olah desain, mei 2015)

Penggunaan system pencahayaan

b. Cahaya buatan

Menggunakan lampu penerangan yang bersifat *dimlight* (tidak menyilaukan) dengan syarat, posisi cahaya dari samping dan merata. Untuk mendapatkan gambaran mengenai standar dan besaran penerangan (pencahayaan buatan) pada ruang-ruang.



Gambar IV.22 Pendekata sistem pencahayaan buatan
(Sumber: Olah desain, mei 2015)

6. Sistem penghawaan

Sistem penghawaan pada bangunan ini diprioritaskan pada penghawaan alami. Tetapi pada penghawaan alam ini tidak konstan sehingga perlu mempertimbangkan faktor-faktor alamiah seperti, Radiasi matahari, arah angin, topografi (bangunan sekitar).

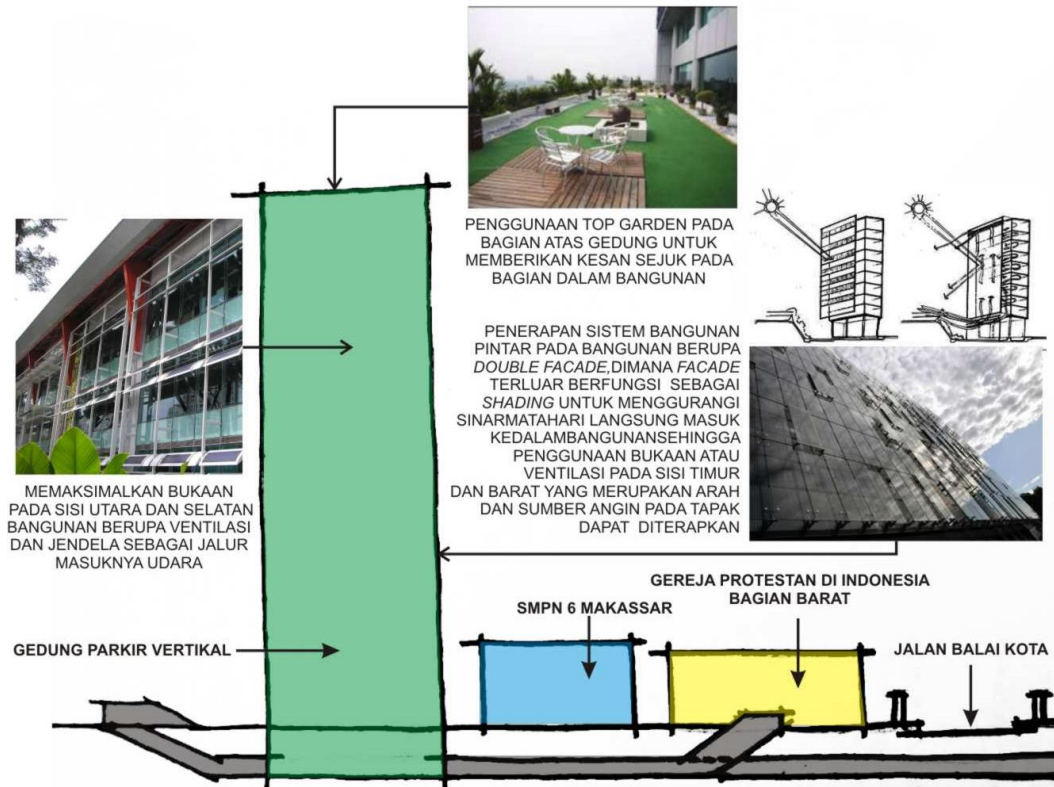
Penyinaran langsung dapat mengakibatkan penetrasi suhu lebih cepat sehingga perlu direduksi atau dikurangi dengan pengolahan pembayang seperti penggunaan *facade* yang berfungsi sebagai *shading* pada bangunan.

Tujuan utama dari sistem penghawaan alami ini adalah untuk mendapatkan udara bersih dalam ruang, dengan sirkulasi yang baik akan memberikan rasa nyaman, sejuk dan kenikmatan di dalam bangunan. Adapun sistem penghawaan dalam bangunan terdiri dari:

a. Penghawaan alami

Mengkondisikan udara pada bangunan atau mengatur sirkulasi udara dengan semaksimal mungkin, agar bangunan mendapat suasana ruang yang diinginkan. Pada penghawaan alami, udara diatur melalui ventilasi dan penangkap udara. Pemanfaatan unsur *shading*, *skycourt*

dan roof garden/top garden perlu ditingkatkan, bukan hanya untuk mereduksi panas yang ada, akan tetapi bagaimana kita memanfaatkannya.



Gambar IV.23 Sistem penghawaan alami
(Sumber: Olah desain, mei 2015)

b. Penghawaan buatan

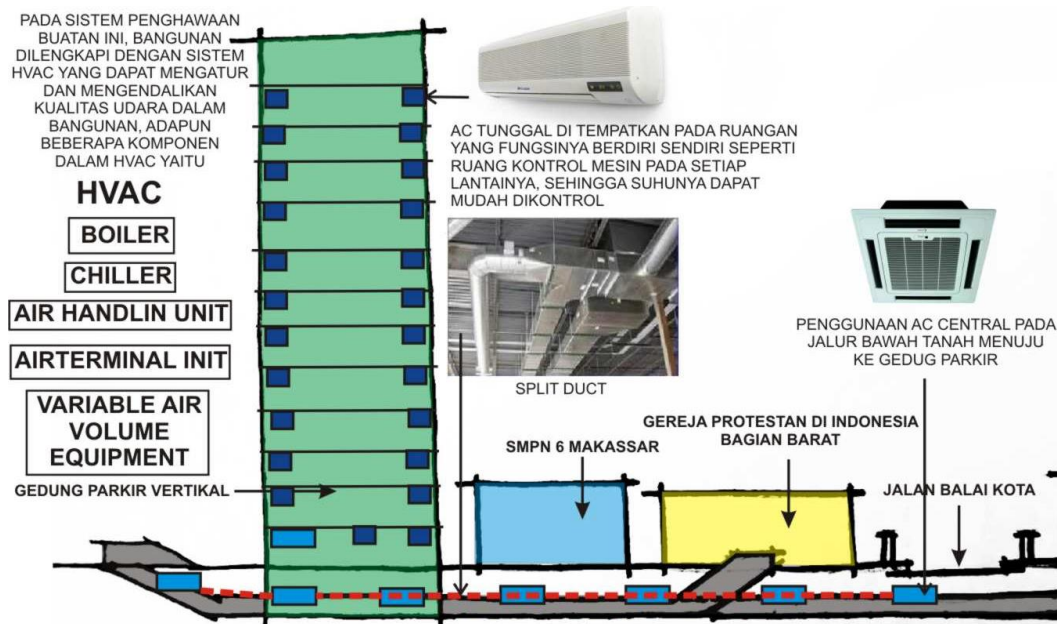
Penghawaan buatan hanya dilakukan pada tempat-tempat tertentu yang membutuhkan pengkondisian udara yang maksimal dan kegiatan yang permanen seperti : ruang kontrol, ruang pengelola dan ruang lain yang dianggap perlu.

Pemilihan AC disesuaikan dengan tingkat kebutuhan suatu ruang. Ruang-ruang yang besar menggunakan AC sentral, sedangkan pada fasilitas lain yang unit bangunannya berdiri sendiri menggunakan AC sendiri.

Spesifikasi sistem penghawaan buatan antara lain :

- 1) Mengontrol temperatur ruang agar tidak terlalu panas atau terlalu dingin.
- 2) Mengatur kelembaban udara dalam ruang.

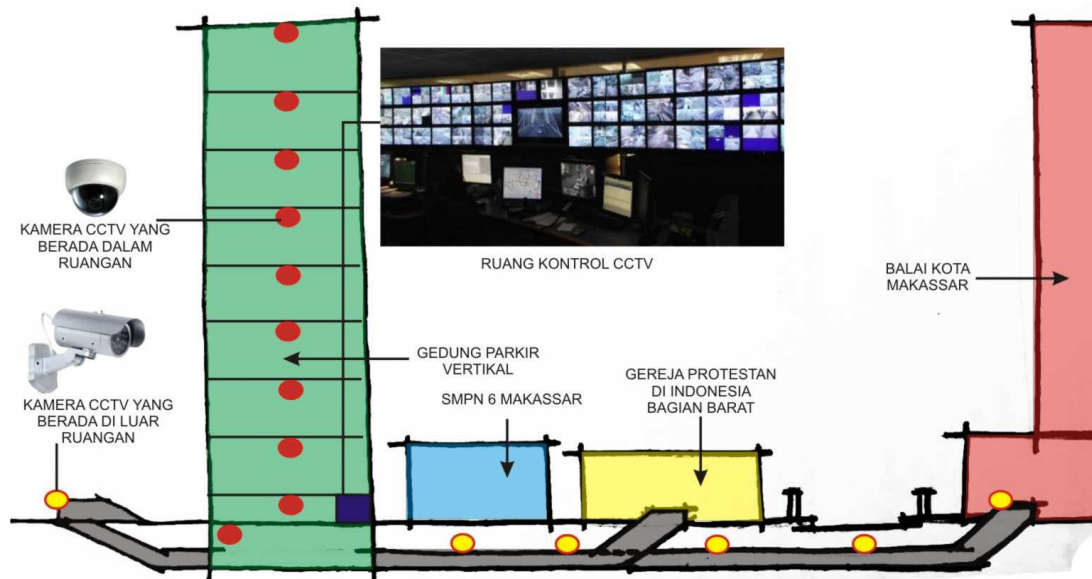
- 3) Mengatur sirkulasi udara dalam ruang.
- 4) Membersihkan udara dalam ruang.



Gambar IV.24 Sistem pengawasan video
(Sumber: Olah desain, mei 2015)

7. Sistem pengawasan video

Pada bangunan ini dilengkapi dengan sistem keamanan *closecircuittelevision* (CCTV) yang terdiri dari monitor, kamera dan instalasinya. Sistem ini digunakan disetiap ruangan terutama pada tempat parkir kendaraan agar dapat dikontrol dengan mudah di ruang kontrol yang juga disediakan pada bangunan.



Gambar IV.25 Sistem pengawasan video
(Sumber: Olah desain, mei 2015)

8. Sistem alarm kebakaran dan peringatan massal

Menurut (Haerul 2003:132) Pada sistem alarm kebakaran dan peringatan massal ini, beberapa hal dan kriteria yang harus di perhatikan yaitu:

- a. Penggunaan bahan dan material pada bangunan ini yang tahan akan panas dan api yang bisa bertahan sampai suhu tertentu
- b. Harus memiliki jalur evakuasi yang baik dan dapat diakses dengan mudah dari berbagai ruangan
- c. Penyediaan alat pencegahan / pengamanan terhadap bahaya kebakaran

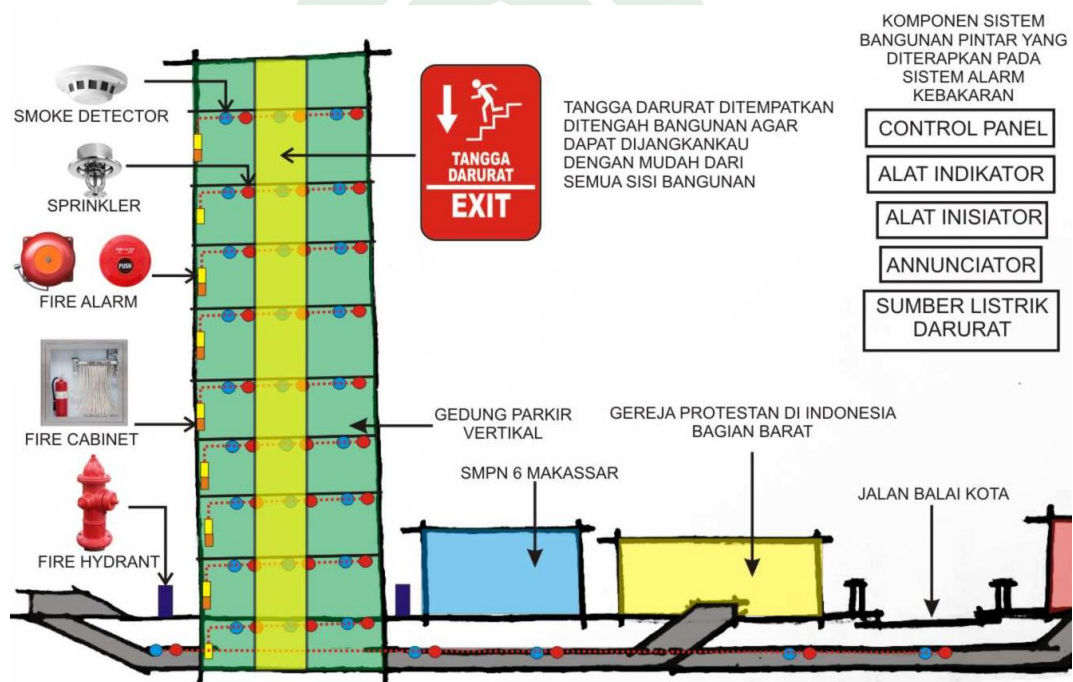
Sebagai tindakan pengamanan, gedung parkir vertikal ini haruslah memiliki:

- a. Fire cabinet yang ditempatkan pada sudut-sudut bangunan yang mudah terlihat dan dapat menjangkau semua bangunan
- b. Sistem sprinkler dan detektor yang dihubungkan dengan alarm, apabila terjadi kebakaran secara otomatis sprinkler head yang dipasang pada plafon langsung mengisolir jaringan penyebab api dengan cara mengeluarkan air atau serbuk.
- c. Fire hydrant sistem, yaitu alat pemadam kebakaran berupa gulungan selang (house rill) yang ditempatkan di luar bangunan

- d. Kebakaran eksternal diatasi dengan mobil pemadam kebakaran.
- e. Tabung CO₂ yang ditempatkan pada unit ruang.

Untuk penyelamatan bahaya kebakaran pada bangunan memakai :

- a. Tangga darurat dengan pencapaian yang mudah dan aman.
- b. Smoke shaft untuk menghisap asap ke luar bangunan.
- c. Warning sistem untuk mempermudah pengunjung memahami peringatan.
- d. Exit sign (tanda keluar), menunjukkan arah keluar dengan arah cahaya yang tembus asap.



Gambar IV.26 Sistem alarm kebakaran dan peringatan massal
(Sumber: Olah desain, mei 2015)

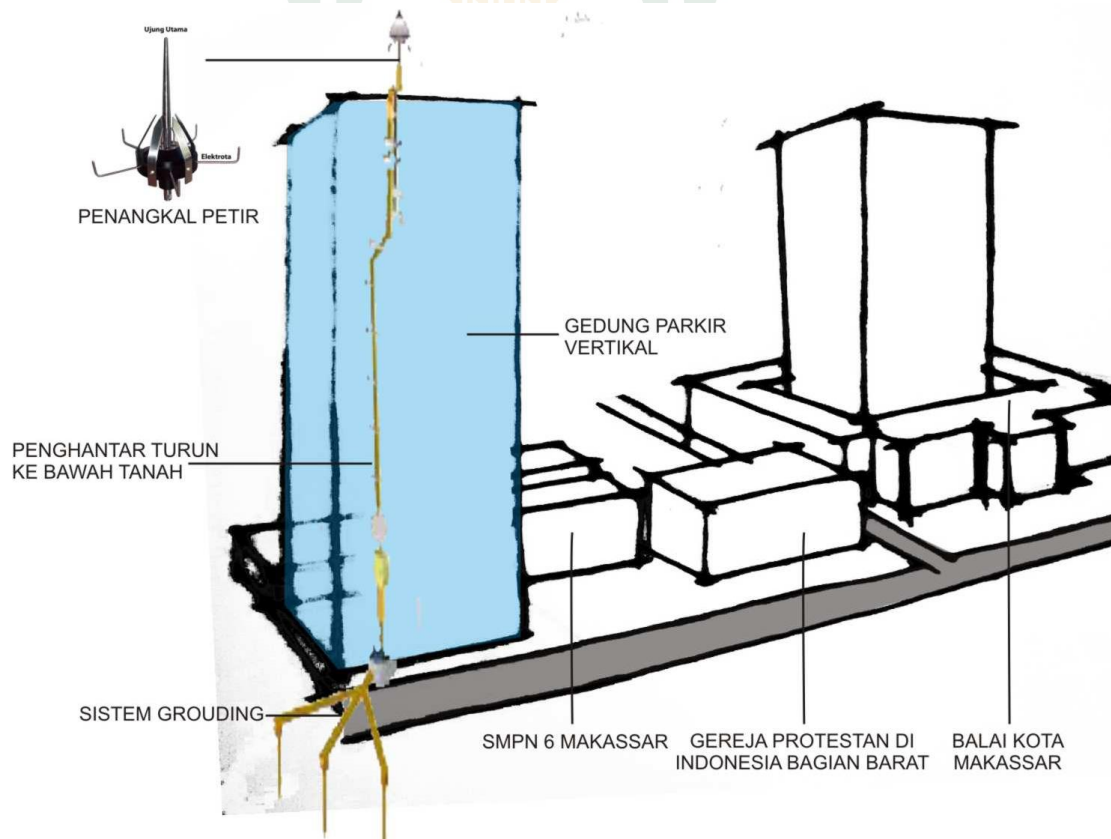
9. Sistem penangkal petir

Bangunan dapat saja terbakar atau meledak jika sewaktu-waktu terjadi sambaran petir pada gedung parkir vertikal ini, untuk itu diusahakan agar memusatkan daerah-daerah sambaran petir tersebut ke titik yang aman dan meredam kekuatannya ke dalam tanah. Sistem yang dipakai adalah sistem Sangkar Faraday yang merupakan perkembangan dari sistem

Tongkat Franklin. Sistem tersebut mempunyai syarat-syarat sebagai berikut :

- Konduktor horisontal dipasang mengelilingi bidang tepi atap.
- Jarak maksimal dari tepi yaitu 9 meter.
- Tinggi antena antara 25 – 30 cm.
- Jarak maksimum antara dua konduktor paralel yaitu 18 meter.
- Jarak masing-masing final antena maksimum 7,5 meter.
- Sudut perlindungan untuk bangunan biasa 45° dan untuk bangunan yang mudah terbakar / meledak 30° .

Tiang-tiang atau antenanya dihubungkan satu sama lain dengan kawat tembaga, dimana tidak menimbulkan dampak terhadap bangunan disekitarnya dan pemasangannya dilakukan pada titik tertinggi bangunan.



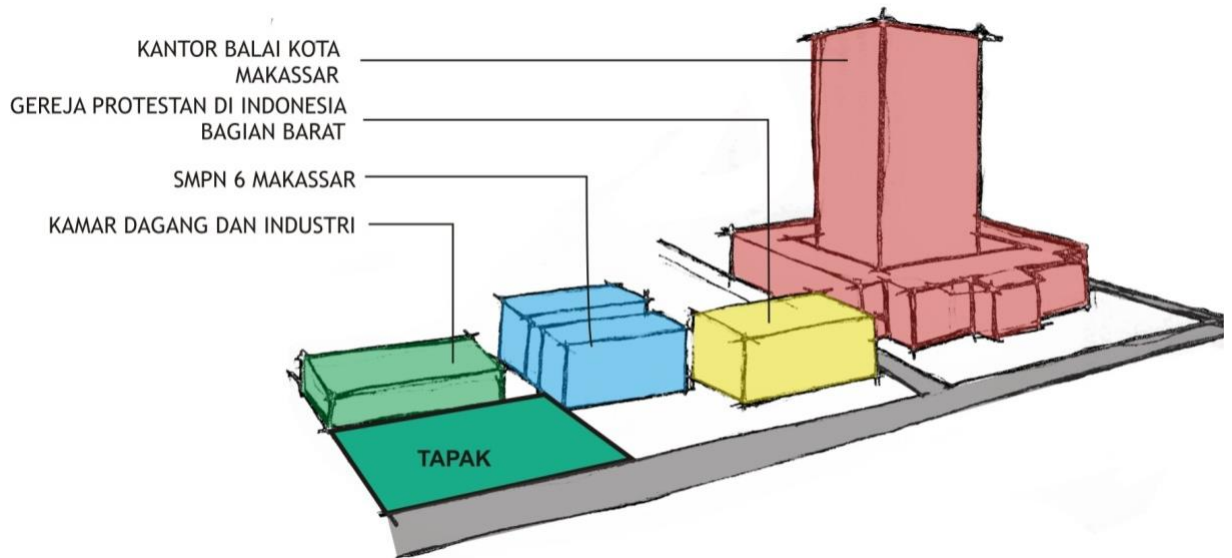
Gambar IV.27 Sistem penangkal petir
(Sumber: Olah desain, mei 2015)

BAB V

KONSEP PERANCANGAN

A. Pengolahan Tapak

1. Gagasan awal
 - a. Kondisi Tapak

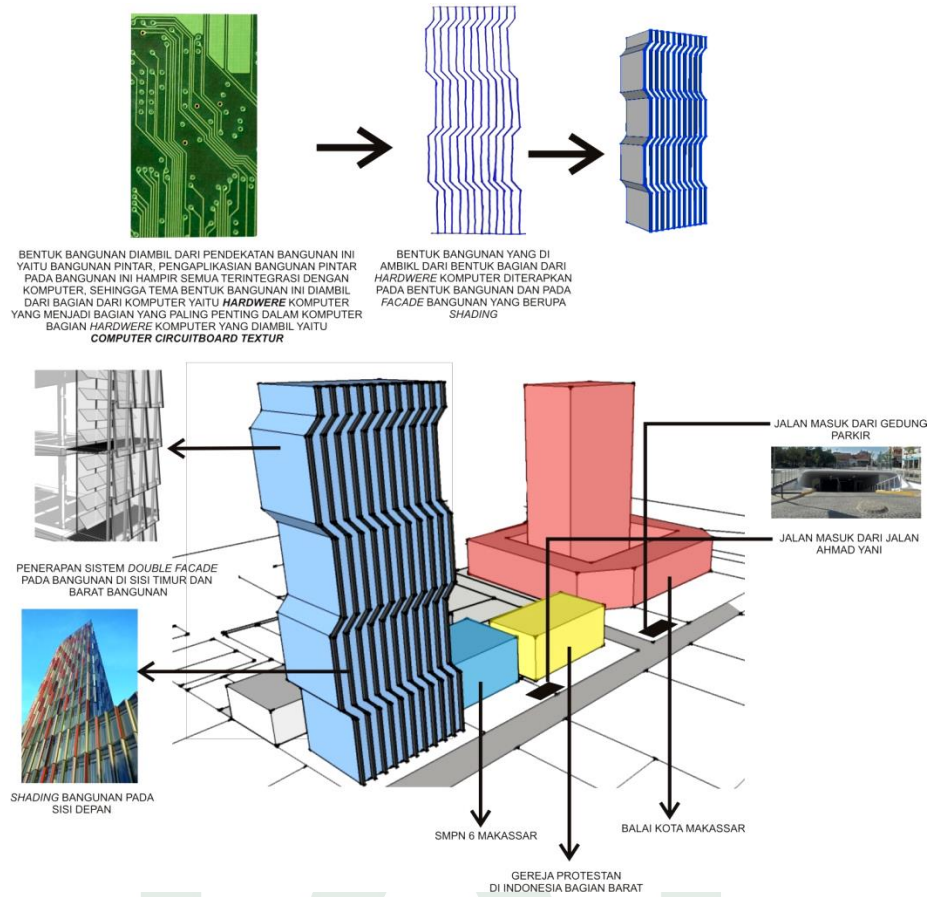


Gambar V.1 Kondisi Awal tapak gedung parkir vertikal

(Sumber : Olah Desain, 24 November 2015)

Tapak ini berada pada jalan ahmad yani, dimana tapak berada di tengah tengah perkantoran di jalan ahmad yani, yang meliputi gedung balai kota Makassar dan juga perkantoran perkantoran lainnya seperti bank, kantor polisi, sekolah dan pusat perbelanjaan.

b. Desain awal



Gambar V.2 Dedain awal gedung parkir vertikal

(Sumber : Olah Desain, 24 November 2015)

2. Gagasan Akhir



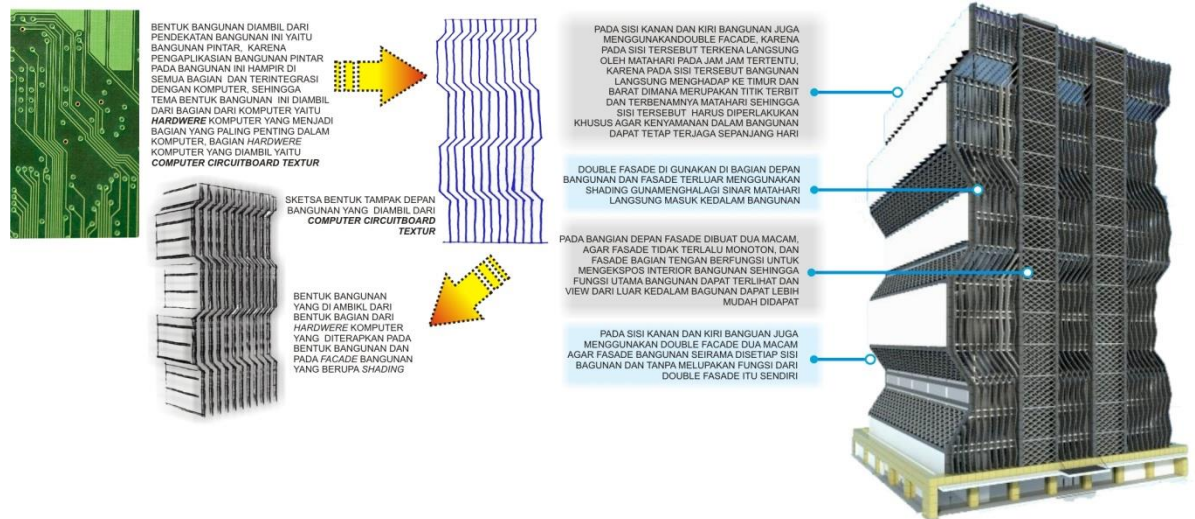
Gambar V.3 Gagasan Akhir Gedung Parkir Vertikal
(Sumber : Olah Desain, 24 November 2015)

Bentuk bangunan diambil dari alternative bentuk pertama sebagai mana dijelaskan pada bab sebelumnya, bentuk bangunan diambil dari pendekatan bangunan ini yaitu bangunan pintar.

Sirkulasi kendaraan yang melalui jalur bawah tanah untuk menghindari potensi kemacetan pada tapak yang pada jam jam tertentu terjadi kemacetan, dan juga pada jalan keluar dari bangunan juga menggunakan jalur bawah tanah.

Pemanfaatan teknologi pada bangunan pintar ini hampir disetiap bangunan terutama pada siste parkirannya yang sudah menggunakan mesin parkir mobil otomatis.

B. Transformasi Bentuk



Gambar V.4 Transformasi Bentuk
(Sumber : Olah Desain, 24 November 2015)

Bentuk bangunan diambil dari pendekatan bangunan ini yaitu bangunan pintar, pengaplikasian bangunan pintar Pada bangunan ini hampir semua terintegrasi dengan Komputer, sehingga tema bentuk bangunan ini diambil dari bagian dari komputer yaitu hardware computer yang menjadi bagian yang paling penting dalam computer bagian hardware komputer yang diambil yaitu komputer circuitboard texture.

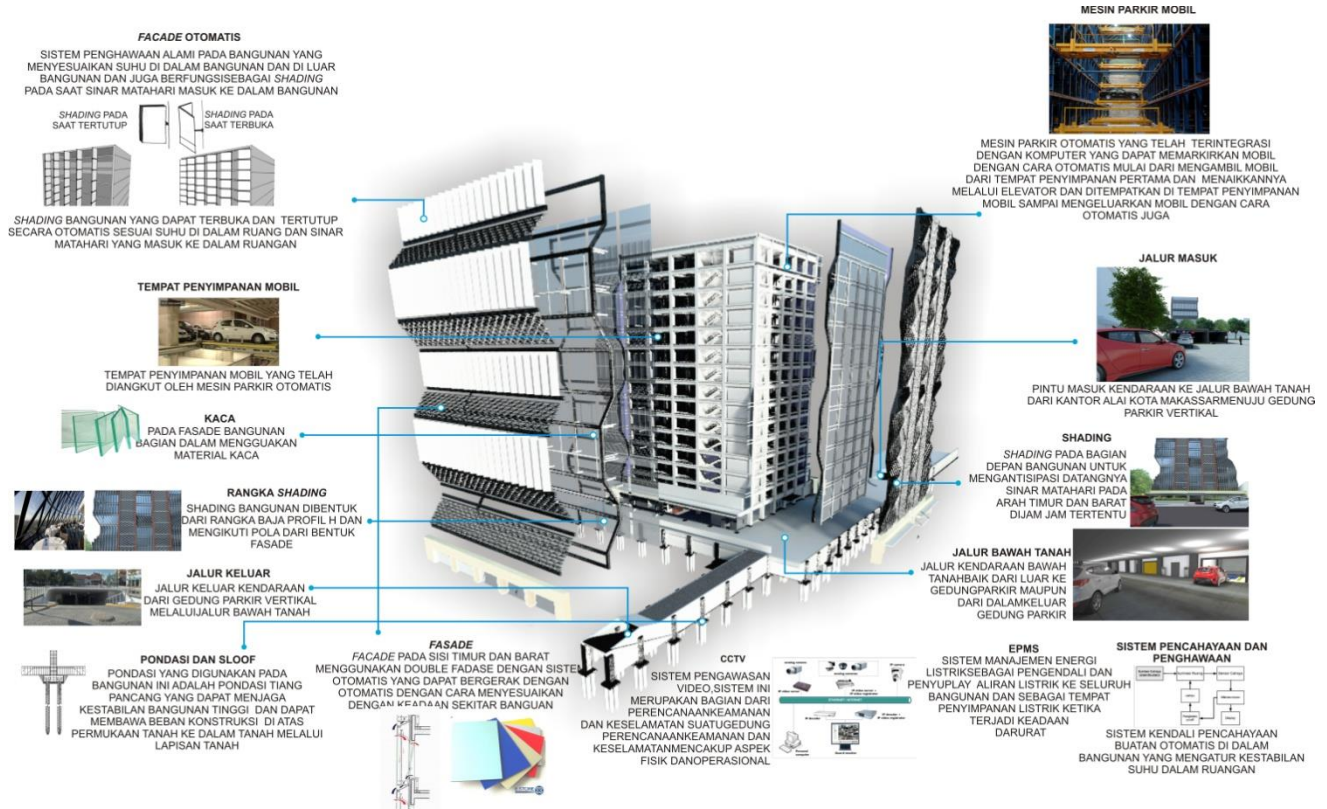
Fasade bangunan mengadopsi sistem double fasade, dimana pada sisi timur dan barat bangunan menggunakan *sistem* double fasade yang bergerak dan terintegrasi dengan computer yang dapat bergerak sesuai dengan keadaan sekitar bangunan dan dapat bergerak secara otomatis

Fasade depan dan belakang menggunakan *sun shading* yang dapat mengantisipasi datangnya sinar matahari dari sisi samping tetapi tidak menghalangi *view* dari dalam keluar dan dari luar kedalam yang mengekspos interior bangunan.

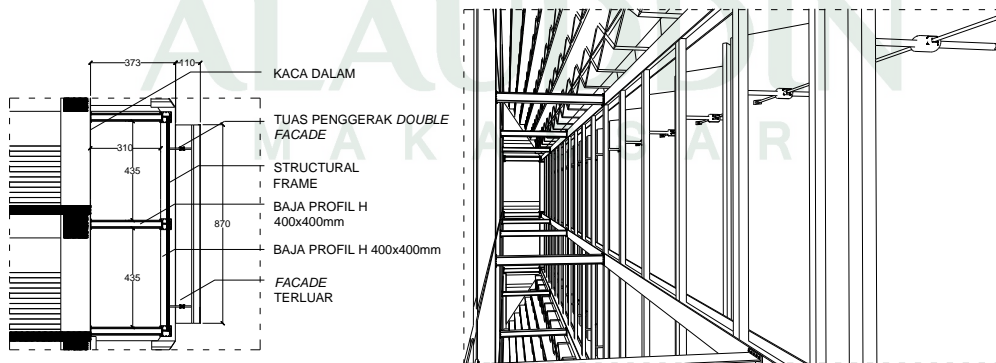
C. Struktur, Material dan *double facade*


Gedung parkir vertical ini digolongkan pada bangunan tinggi. jadi struktur yang digunakan pada bangunan ini yaitu pondasi pile cap dengan tiang pancang, kolom, sloof, dan balok beton bertulang pada super struktur,

dan plat beton sebagai upstruktur. Sementara pada basemant, dinding terluarnya menggunakan struktur *shearwall* sebagai struktur untuk menahan tanah pada bagian *basemant*.

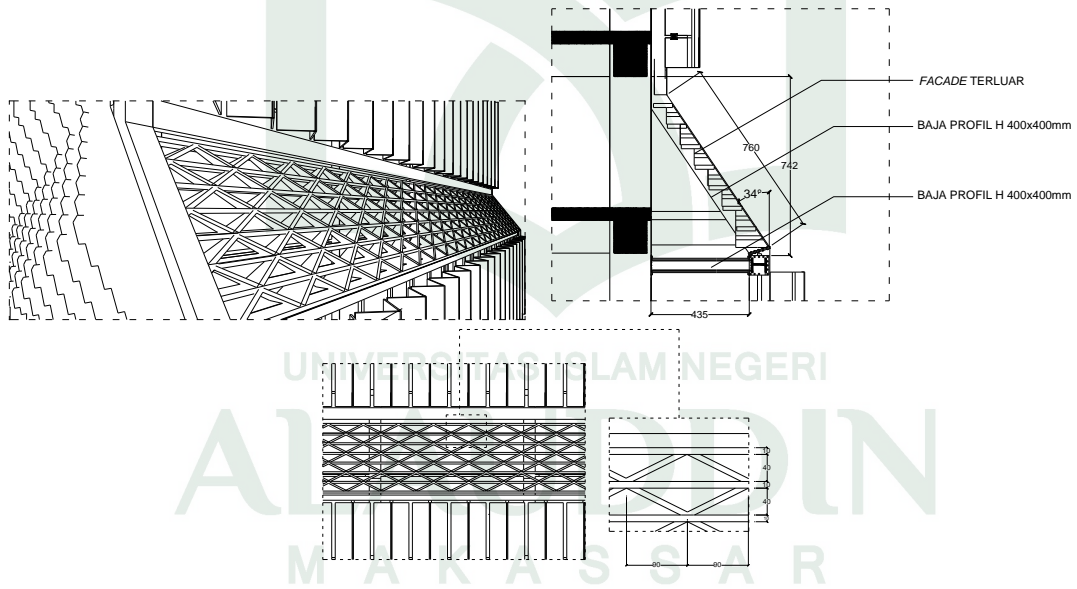


Gambar V.5 Transformasi Bentuk
(Sumber : Olah Desain, 24 November 2015)





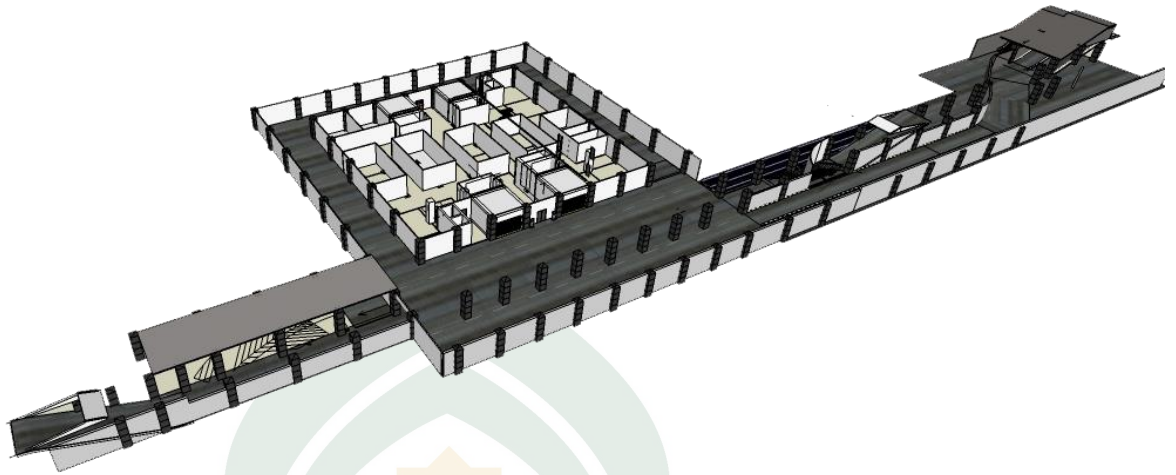
Gambar V.6 detail *double facade A*
 (Sumber : Olah Desain, 24 November 2015)



Gambar V. 5 detail *double facade B*
 (Sumber : Olah Desain, 24 November 2015)

D. Layout Ruang Dalam

1. Basemant

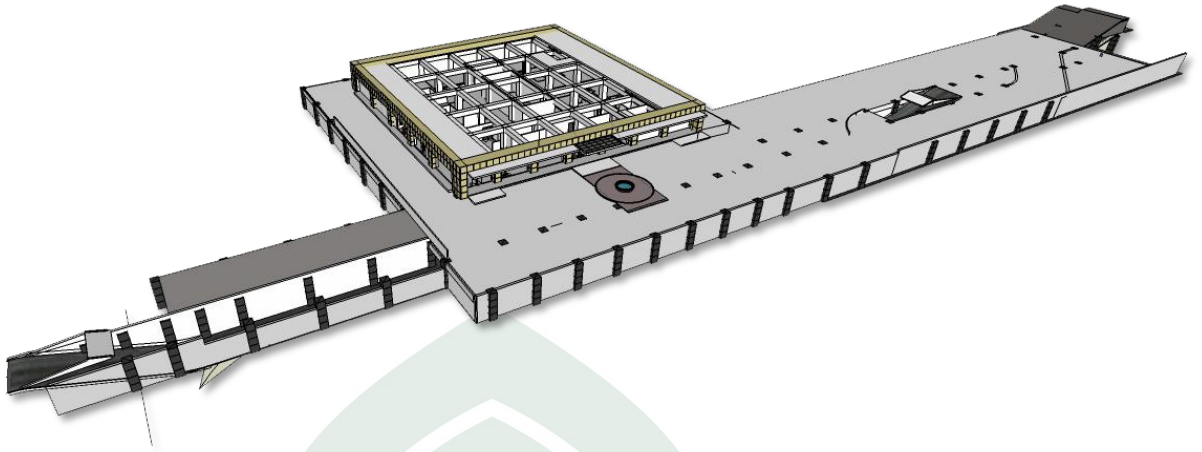


Gambar V.7 Ruang Dalam basemant
(Sumber : Olah Desain, 24 November 2015)

Basemant meliputi:

- Jalur masuk kendaraan
- Tempat masuk mobil
- Ruang mesin
- Ruang bengkel mesin
- Ruang alat
- Ruang EPMS
- Ruang AHU
- Mhusholah
- Lavatory
- Gudang
- Jalur keluar kendaraan

2. Lantai 1

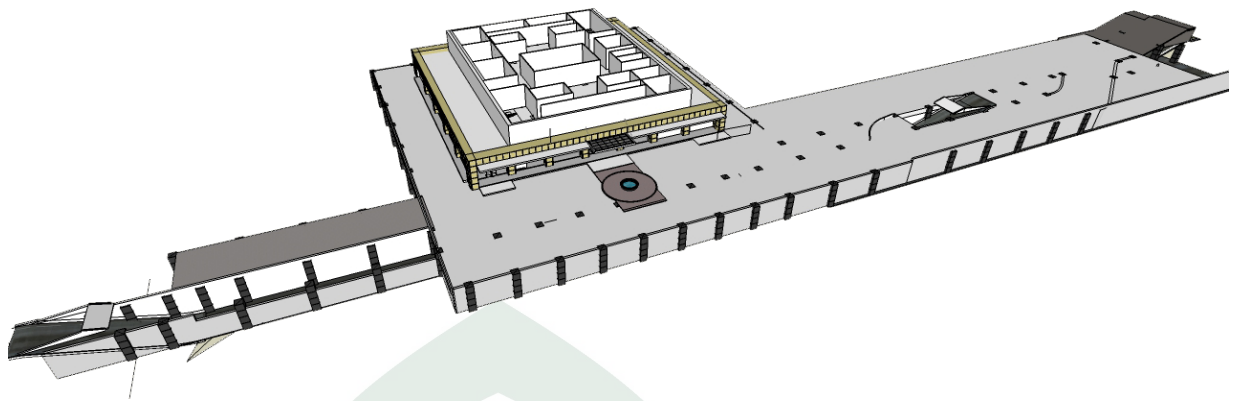


Gambar V.8 Ruang Dalam Lantai 1
(Sumber : Olah Desain, 24 November 2015)

Lantai 1 meliputi:

- Lobby
- Ruang penerimaan dan informasi
- Ruang penyimpanan
- Ruang mesin
- Ruang keamanan
- Ruang penitipan
- Ruang pegawai
- Ruang pimpinan
- Ruang sekretaris
- Ruang tamu
- Ruang pegawai
- Ruang rapat
- Cafee
- Pantry
- Dapur
- Ruang persiapan
- Ruang pengelola
- Ruang cleaning servis
- Ruang staf dan teknik mekanik

3. Lantai 2




Gambar V.9 Ruang Dalam Lantai 2
(Sumber : Olah Desain, 24 November 2015)

Lantai 2 meliputi:

- Ruang control *sistem* parkir otomatis
- Ruang control *double facade*
- Ruang control CCTV
- Ruang kontrol *sistem* kendali akses
- Ruang kontrol *sistem* alarm kebakaran dan peringatan missal
- Ruang mesin
- Ruang *ckleaning cervis*
- Musholah
- *Lavatory*

UNIVERSITAS ISLAM NEGERI
ALAUDDIN
MAKASSAR

4. Lantai 3-14

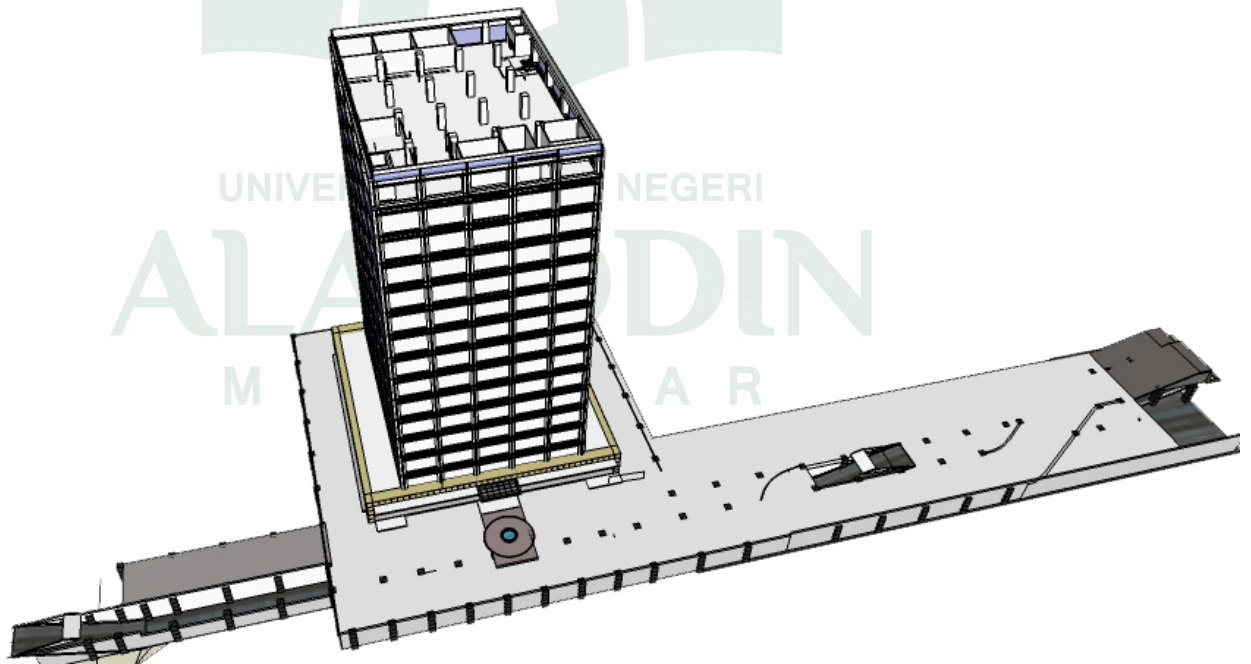


Gambar V.10 Ruang Dalam lantai 3-14
(Sumber : Olah Desain, 24 November 2015)

Lantai 3-14 meliputi:

- Tempat parkir

5. Lantai 15



Gambar V.11 Ruang Dalam lantai 15
(Sumber : Olah Desain, 24 November 2015)

Lantai 15 meliputi:

- Cafee
- Retail
- Musholah
- Lavatory

E. Pemanfaatan Lahan

1. Gagasan awal

Luas total bangunan	=	0.16 hektar	45.3% dari luas lahan
Perkerasan	=	0.075 hektar	20.2 % dari luas lahan
Area parkir sementara	=	0.087 hektar	23.5 % dari luas lahan
Area hijau	=	0.049 hektar	11 % dari luas lahan
Luas Total Tapak	=	0.370 hektar	100% dari luas lahan

2. Gagasan Akhir

a. Basemant

Tabel V. 1 Perbandingan luasan awal dan akhir basemant

NAMA RUANG	LUAS AWAL (M2)	LUAS AKHIR (M3)
Tempat masuk mobil	144 m ²	128 m ²
Ruang mesin	150 m ²	100 m ²
Ruang bengkel mesin	110 m ²	91 m ²
Ruang alat	-	30 m ²
Ruang EPMS	28.8 m ²	25 m ²
Ruang AHU	48 m ²	44 m ²
Musholah	40 m ²	34 m ²
Lavatory	34 m ²	31 m ²
Gudang	24 m ²	61 m ²
lift dan tangga	-	146 m ²
Jumlah	578.8	682 m²

(Sumber: Olah data November 2015)

b. Lantai 1

Tabel V. 2 Perbandingan luasan awal dan akhir lantai 1

NAMA RUANG	LUAS AWAL (M2)	LUAS AKHIR (M3)
Lobby	120 m ²	96 m ²
Ruang penerimaan dan informasi	7.7 m ²	15 m ²
Ruang penyimpanan	24 m ²	25 m ²

Ruang mesin	66 m ²	100 m ²
Ruang keamanan	14 m ²	24 m ²
Ruang penitipan	24 m ²	12 m ²
Ruang pegawai	56 m ²	47 m ²
Ruang pimpinan	11 m ²	25 m ²
Ruang sekretaris	11 m ²	25 m ²
Ruang tamu	11.7 m ²	25 m ²
Ruang rapat	33.6 m ²	62 m ²
Cafee	192 m ²	140 m ²
Pantry	15.6 m ²	16 m ²
Dapur	32.5 m ²	34 m ²
Ruang persiapan	-	25 m ²
Ruang pengelola	-	48 m ²
Ruang cleaning servis	10.2 m ²	48 m ²
Ruang staf dan teknik mekanik	-	73 m ²
Iift dan tangga	-	146 m ²
Musholah	40 m ²	38 m ²
<i>lavatory</i>	34 m ²	32 m ²
Jumlah	703.3	1058 m²

(Sumber: Olah data November 2015)

c. Lantai 2

Tabel V. 3 : Perbandingan luasan awal dan akhir lantai 2

NAMA RUANG	LUAS AWAL (M2)	LUAS AKHIR (M3)
Ruang control <i>sistem</i> parkir otomatis	65 m ²	98 m ²
Ruang control <i>double facade</i> Ruang control CCTV	67 m ²	37 m ²
Ruang kontrol <i>sistem</i> kendali akses	30 m ²	47 m ²
Ruang kontrol <i>sistem</i> alarm kebakaran dan peringatan missal	30 m ²	37 m ²
Ruang mesin	77 m ²	100 m ²
Ruang <i>ckleaning cervis</i>	10 m ²	25 m ²
Musholah	40 m ²	34 m ²
<i>Lavatory</i>	34 m ²	31 m ²
Iift dan tangga	-	146 m ²
jumlah	353	555 m²

(Sumber: Olah data November 2015)

d. Lantai 3-14

Tabel V. 4 : Perbandingan luasan awal dan akhir lantai 3-14

NAMA RUANG	LUAS AWAL (M2)	LUAS AKHIR (M3)
Tempat parkir mobil	5962	1057 m ²
Lift dan tangga	-	146 m ²
jumlah	5962	1203 m²

(Sumber: Olah data November 2015)

e. Lantai 15

Tabel V. 5 Perbandingan luasan awal dan akhir lantai 15

NAMA RUANG	LUAS AWAL (M2)	LUAS AKHIR (M3)
Cafee	192	767 m ²
Retail	-	192 m ²
Musholah	40 m ²	55 m ²
lavatory	34 m ²	30 m ²
jumlah	266 m²	1044 m²

(Sumber: Olah data November 2015)

F. Proses parkir pada gedung parkir vertikal

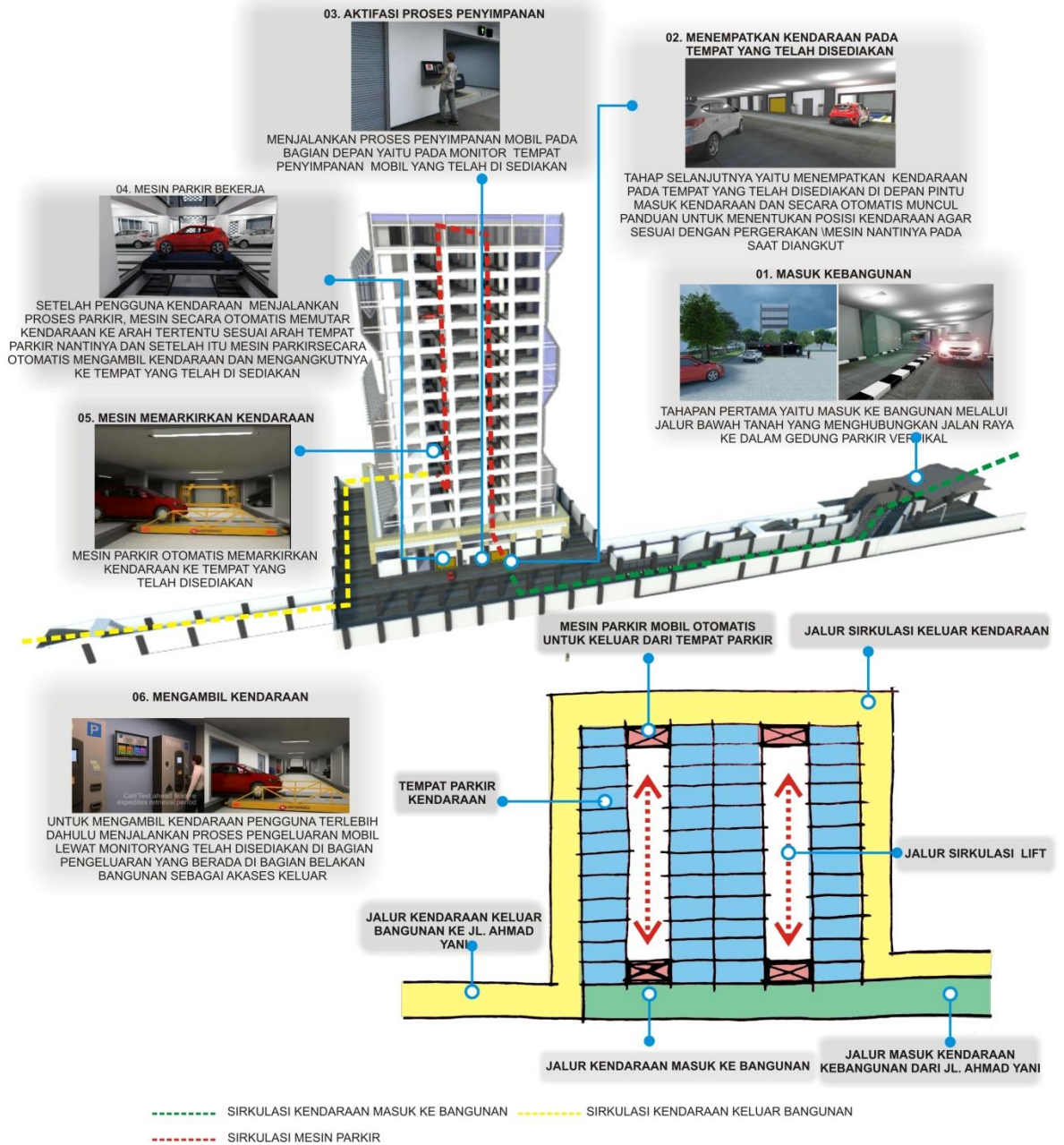
Proses parkir atau *sistem* parkir gedung ini menggunakan *sistem* parkir mobil otomatis, adapun tahapan pertama yaitu dengan cara memasukkan mobil ke gedung parkir vertical melalui jalur bawah tanah yang telah tersedia di sekitar balaik kota makassar dan pada jalan ahmad yani.

Tahapan selanjutnya yaitu memasukkan mobil ke dalam ruangan mesin yang telah disediakan, selanjutnya pengguna mengaktifasi mesin pada monitor yang berada di luar dari ruang mesin tadi.

Selanjutnya mesin parkir mobil otomatis langsung mengangkat mobil dan membawanya kedalam atau tempat mobil yang telah tersedia

Dan pada saat akan mengambil lagi kendaraan pengguna langsung mengaktifasi kembali pada monitor dan secara otomatis computer menggerakkan mesin untuk mengangkut mobil keluar dari tempat parkir ke penggunanya.

Selanjutnya kendaraan sudah berada pada ruang mesin dan pengguna dapat langsung mengendarainya keluar bangunan melalui jalur bawah tanah dan keluar langsung ke jalan ahmad yani atauoun di sekitaran balai kota.

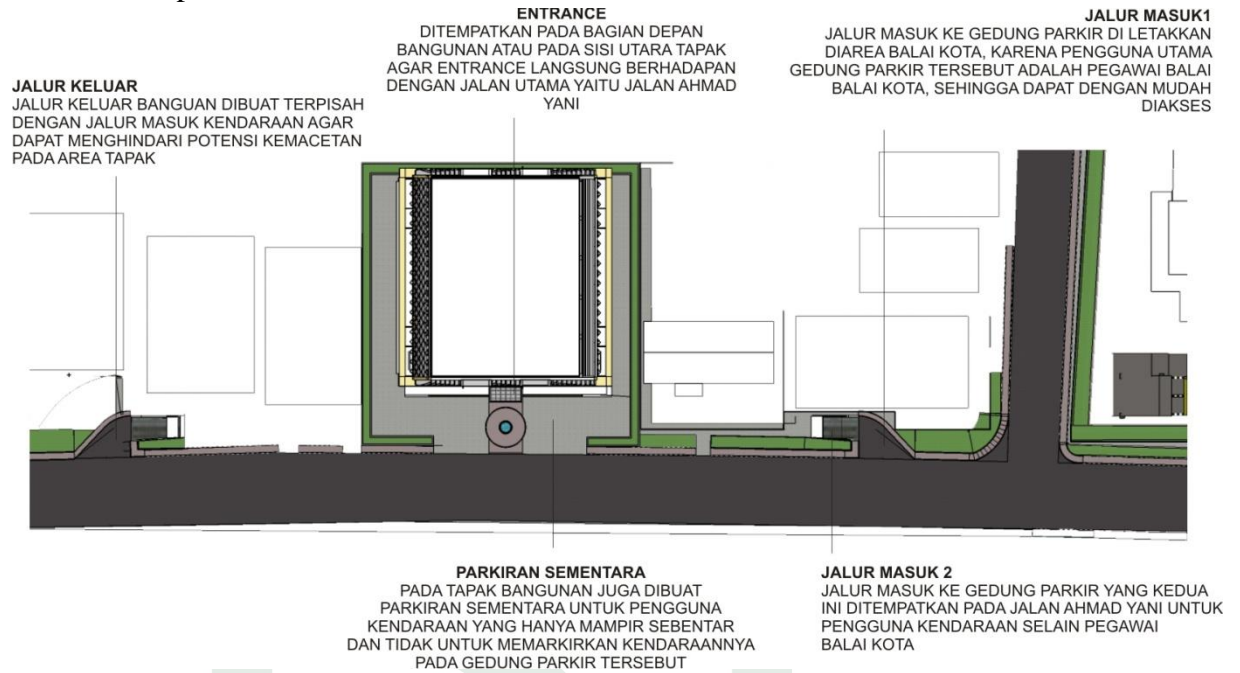


Gambar V.12 Ruang Dalam lantai 15
(Sumber : Olah Desain, 24 November 2015)

BAB VI

APLIKASI DESAIN

A. Desain tapak



Gambar VI.1 Desain tapak
(Sumber : Olah Desain, 24 November 2015)

Desain tapak dibuat dengan jalan masuk langsung ke basemant agar bangunan tidak mengganggu aktifitas pada jalan ahmad yani yang pada jam tertentu sering terjadi kemacetan, jalur masuk bawah tanah cocok di aplikasikan pada tapak , dimana tapak tersebut sangatlah sempit, jika jalur masuk kendaraan langsung masuk ke tapak , maka potensi terjadi kemacetan pada area bangunan ini sangatlah tinggi, sehingga pemilihan jalur bawah tanah cocok untuk di aplikasikan pada tapak yang sempit.

SIRKULASI KENDARAAN



Gambar VI.2 Desain tapak
(Sumber : Olah Desain, 24 November 2015)

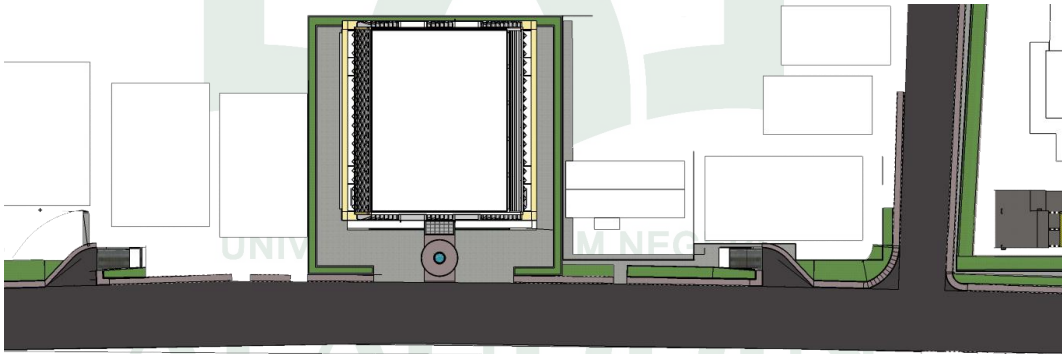
SIRKULASI PEJALAN KAKI



Gambar VI.3 Desain tapak
(Sumber : Olah Desain, 24 November 2015)



Gambar VI.4 Perspektif mata manusia
(Sumber : Olah Desain, 24 November 2015)



Gambar VI.5 Tampak atas
(Sumber : Olah Desain, 24 November 2015)

Hasil Desain:

Luas total lahan : 0.37 hektar

Luas total bangunan : 0.16 hektar atau 43.3%

Perkerasan : 0.075 hektar atau 20.2% dari luas lahan

Area parkir sementara: 0.087 hektar atau 23.5% dari luas lahan

Area hijau : 0.05 hektar atau 11% dari luas lahan

B. Bentuk



Gambar VI. 6 bentuk

(Sumber : Olah Desain, 24 November 2015)

Bentuk bangunan mengadopsi bentuk dari sebuah komponen computer yang mencerminkan bangunan ini hampir semua terintegrasi dengan computer dengan *sistem sistem* yang telah bekerja secara otomatis, termasuk *sistem* parkirannya dan *sistem* gerak pada *double facadenya*.



Gambar VI.7 tampak bangunan dari arah utara

(Sumber : Olah Desain, 24 November 2015)



Gambar VI.8 tampak bangunan barat
(Sumber : Olah Desain, 24 November 2015)



Gambar VI.9 tampak bangunan timur
(Sumber : Olah Desain, 24 November 2015)



Gambar VI.10 tampak bangunan arah jalan ahmad yani
(Sumber : Olah Desain, 24 November 2015)



Gambar VI.11 perspektif mata manusia
(Sumber : Olah Desain, 24 November 2015)



Gambar VI.12 Jalur masuk bawah tanah kendaraan
(Sumber : Olah Desain, 24 November 2015)



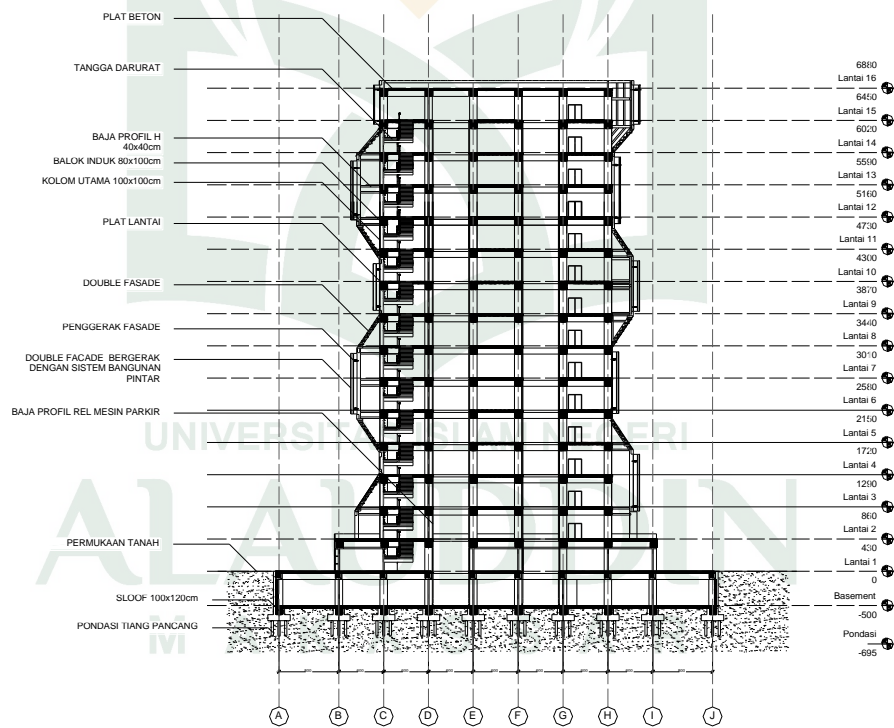
Gambar VI.13 Pintu masuk kendaraan pada ruang mesin A
(Sumber : Olah Desain, 24 November 2015)



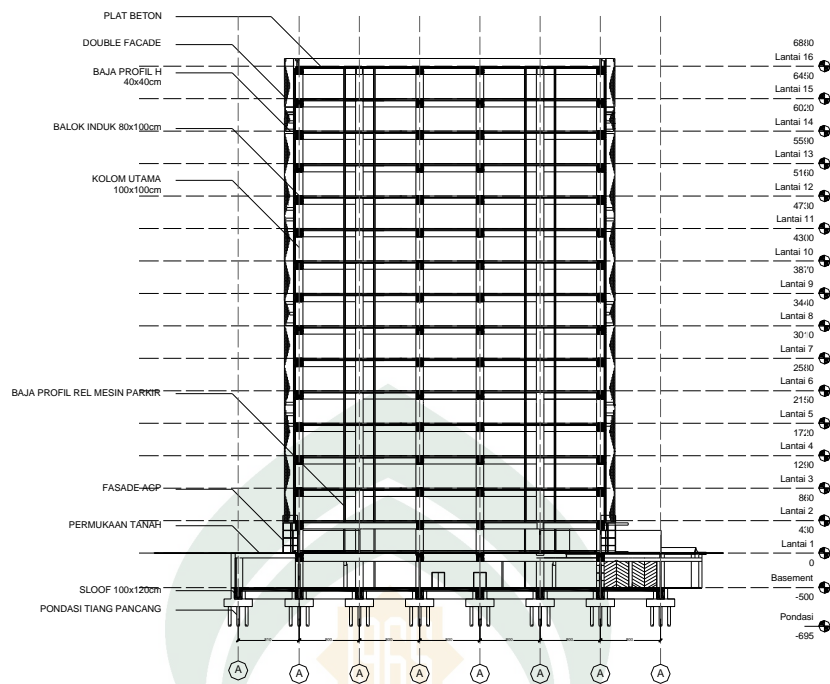
Gambar VI.14 Pintu masuk kendaraan pada ruang mesin B
(Sumber : Olah Desain, 24 November 2015)




Gambar VI.15 Tempat parkir kendaraan pada gedung parkir vertikal
 (Sumber : Olah Desain, 24 November 2015)



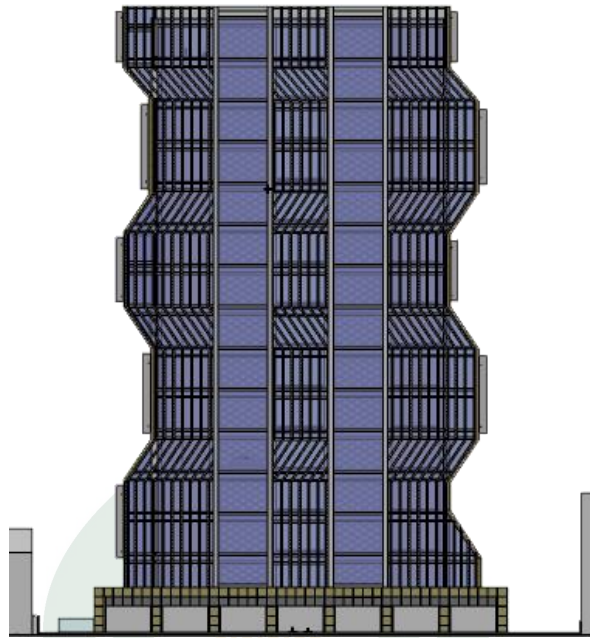
Gambar VI.16 Potongan vertical A
 (Sumber : Olah Desain, 24 November 2015)



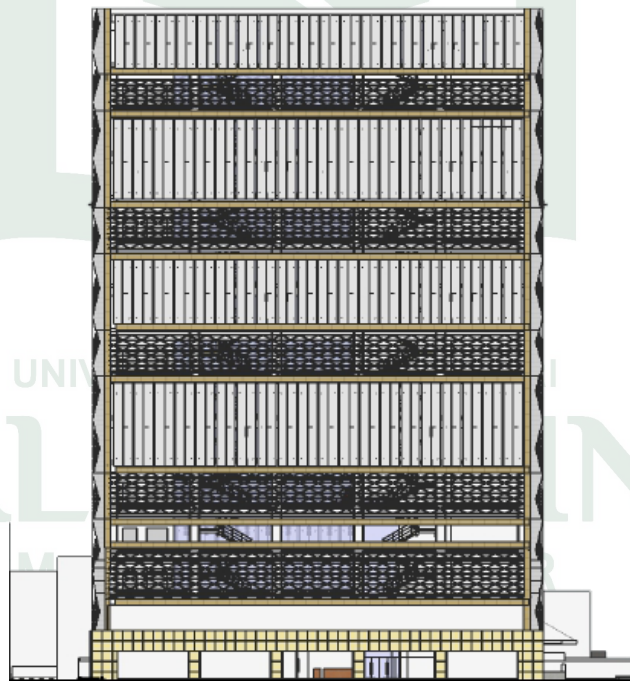
Gambar VI.17 Potongan vertical B
 (Sumber : Olah Desain, 24 November 2015)



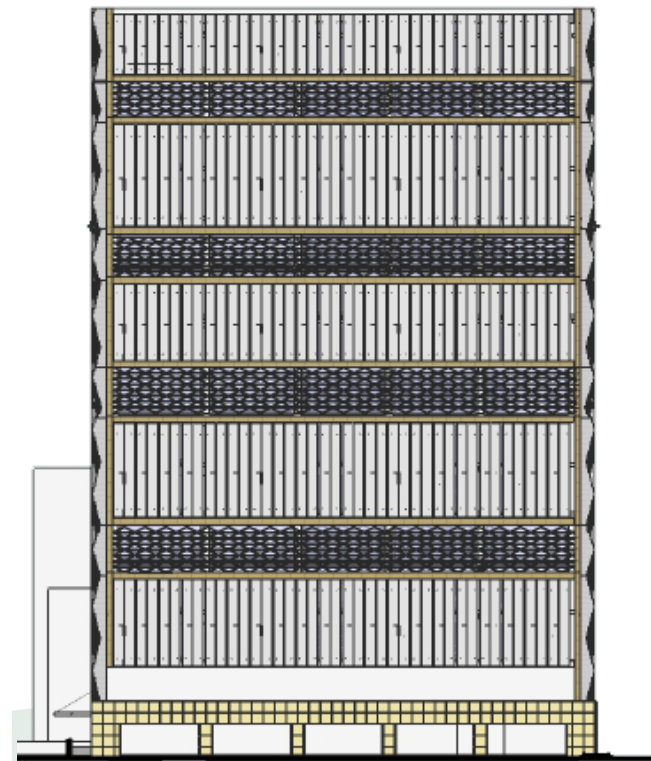
Gambar VI.18 tampak kawasan utara
 (Sumber : Olah Desain, 24 November 2015)



Gambar VI.19 tampak kawasan selatan
(Sumber : Olah Desain, 24 November 2015)



Gambar VI.20 tampak kawasan timur
(Sumber : Olah Desain, 24 November 2015)



Gambar VI.21 tampak kawasan barat
(Sumber : Olah Desain, 24 November 2015)

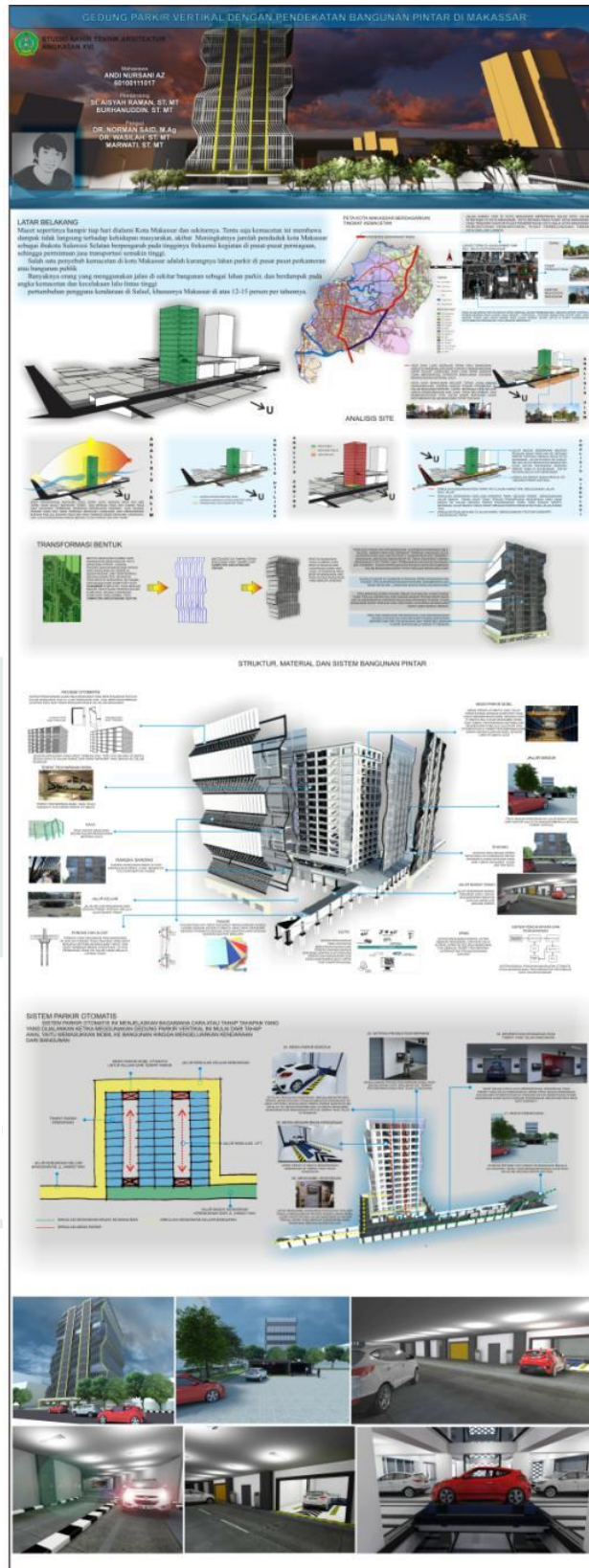
UNIVERSITAS ISLAM NEGERI
ALAUDDIN
M A K A S S A R

C. Maket



Gambar VI.22 maket
(Sumber : Olah Desain, 24 November 2015)

D. Banner



Gambar VI.23 banner
(Sumber : Olah Desain, 24 November 2015)

Daftar Pustaka

- Achmad Ardiansyah, Nurlela, 2003, “*Analisa Kapasitas Jalan dan Kebutuhan Parkir di Pasar Ungaran*”, Tugas Akhir Teknik Sipil Universitas Diponegoro, Semarang.
- mailer_diablo. 2006, *A multi-storey car park in a Housing and Development Board (HDB) estate in Singapore.*
- Nur Inayati S, dkk, 2011, *Jurusan Fisika-FMIPA, Institut Teknologi Sepuluh Nopember Kampus ITS Sukolilo, Surabaya*
- Achmad Muh. Aditya, 2014, *Bangunan Pintar, Teknik Arsitektur Uin Alauddin Makassar*
- Sahala Hutabarat dan Stewart M. Evans, *Pengantar Oseanografi*
- Yanti R. 2012, *Juru Parkir Di Kota Makassar (Suatu Studi Antropologi Perkotaan)* Universitas Hasanuddin Makassar
- Kusyanto Mohhammad, *Studi Ruang Parkir Universitas Sultan Fatah (Unisfat) Demak, Teknik Arsitektur Fakultas Teknik Universitas Sultan Fatah (UNISFAT)*
- Haerul, 2003, *hotel bisnis di Makassar (dengan pendekatan arsitektur bioklimatik)* Universitas Hasanuddin Makassar
- Neufert, Ernest: 2002:120. *Data Arsitek Jilid 2*. Jakarta: Erlangga.
- Neufert, Ernest; 1997. *Data Arsitek Jilid 1*. Jakarta: Erlangga. BanyChaerwansyah, dkk

Neufert, Ernest. *Architect's Data. Second*. Dialih bahasakan oleh Sjamsu Amril. Jakarta: Erlangga, 1991.

Website

- <http://regional.kompas.com/read/2012/11/25/11121680/Makassar.Kian.Macet.Kendaraan.Capai.2.4.Juta>
- <http://www.jpnn.com/index.php?mib=berita.detail&id=232102>
- <http://Makassar.tribunnews.com/2014/02/01/jumlah-kendaraan-di-Makassar-naik-2-5-persen-setiap-tahunnya>
- http://users6.nofeehost.com/alquranonline/Alquran_Tafsir.asp?page=6&SuratKe=9#Top
- <http://www.tempo.co/read/news/2011/05/31/057337795/Gedung-Parkir-Ini-Tercanggih-di-Jakarta>
- https://www.academia.edu/8548524/Sistem_Bangunan_Pintar
- <http://bangunanpintar.blogspot.com/2013/11/st-diamond-building-malaysia.html>
- <http://architizer.com/blog/7-intelligent-buildings-that-prove-digitally-driven-design-works/>
- <http://prosperity-2-all.com/add-enhanced-security-to-your-business/>
- <http://www.makassarkota.go.id/110-geografiskotamakassar.html>
- http://id.wikipedia.org/wiki/Berkas:Lambang_Kota_Makassar.jpeg

ALAUDDIN
M A K A S S A R