

**IDENTIFIKASI TUMBUHAN MANGROVE DI SUNGAI TALLO
KOTA MAKASSAR SULAWESI SELATAN**



SKRIPSI

Diajukan untuk memenuhi salah satu syarat mencapai gelar sarjana sains
Jurusan Biologi pada Fakultas Sains dan Teknologi
UIN Alauddin Makassar

Oleh :

MOHAMMAD ALDY FACHRIAL FAHMI

NIM. 60300109008

UNIVERSITAS ISLAM NEGERI
ALAUDDIN
M A K A S S A R

**JURUSAN BIOLOGI
FAKULTAS SAINS DAN TEKNOLOGI
UNIVERSITAS ISLAM NEGERI ALAUDDIN MAKASSAR
2014**


PERNYATAAN KEASLIAN SKRIPSI

Dengan penuh kesadaran, penyusun yang bertanda tangan dibawah ini, menyatakan bahwa skripsi ini adalah hasil karya penyusun sendiri. Jika dikemudian hari terbukti bahwa skripsi ini merupakan duplikat, tiruan, buatan secara keseluruhan atau sebagian, maka skripsi dan gelar yang diperoleh karenanya batal demi hukum.

Makassar

September 2015

Penulis










MUHAMMAD ALDY FACHRIAL FAHMI

PENGESAHAN SKRIPSI

Skripsi yang berjudul, "Identifikasi Tumbuhan Mangrove di Sungai Tallo Kota Makassar, Sulawesi Selatan yang disusun oleh Muhammad Aldy Fachrial Fahmi, NIM: 60300109008, mahasiswa Jurusan Biologi pada Fakultas Sains dan Teknologi UIN Alauddin Makassar, telah diuji dan dipertahankan dalam sidang *munaqasyah* yang diselenggarakan pada hari Senin, tanggal 10 September 2015 M, bertepatan dengan 1 Jumadil Awal 1429 H, dinyatakan telah dapat diterima sebagai salah satu syarat untuk memperoleh gelar Sarjana dalam Ilmu Sains dan Teknologi, Jurusan Biologi (dengan beberapa perbaikan).

Makassar, Mei 2015 M.
1 Jumadil Awal 1429 H.


DEWAN PENGUJI:

Ketua	: Prof. Dr. Arifuddin, M.Ag	()
Sekretaris	: Baiq Farhatul Wahidah, S.Si., M.Si	()
Munaqisy I	: Sri Yusal. S.Si., M.Si	()
Munaqisy II	: Dr. Cut Muthiadin. S.Si., M.Si	()
Munaqisy III	: Dr. Hasyim Haddade. S.Ag., M.Ag	()
Pembimbing I	: Fatmawati Nur Khalik, S.Si., M.Si	()
Pembimbing II	: Siti Saenab, S.Pd., M.Pd	()

Diketahui oleh:

Dekan Fakultas Sains dan Teknologi
UIN Alauddin Makassar,




Prof. Dr. Arifuddin Ahmad, M.Ag.
NIP. 19691205 199303 1 001

KATA PENGANTAR

Bismillahirrahmanirrahim. Alhamdulillah sebagai ungkapan rasa syukur yang mendalam maka tida yang patut penulis puji selain Allah swt. dengan segala rahmat dan hidayahNya telah memberikan kekuatan, kesehatan, dan keteguhan kepada penulis sehingga dapat menyelesaikan skripsi ini dengan judul “Identifikasi tumbuhan mangrove di Sungai Tallo kota Makassar”. Skripsi ini merupakan salah satu syarat untuk memperoleh gelar kesarjanaan pada jurusan Biologi, Fakultas Sains dan Teknologi, Universitas Islam Negeri Alauddin Makassar. Tak lupa pula shalawat dan junjungan Nabi Muhammad saw.

Terima kasih penulis yang paling tinggi kepada Ibunda tercinta Irene Djaya yang telah mencurahkan segala yang dia miliki termasuk doa dan dukungan untuk selalu sukses dalam kebaikan. Penulis sadar bahwasanya skripsi sederhana ini tidak mungkin tersusun seperti sekarang tanpa petunjuk, koreksi, saran serta motivasi dari berbagai pihak, sehingga wajarlah kiranya jika pada kesempatan ini penulis menyampaikan ucapan terima kasih kepada mereka semua. Terima kasih sebesar-besarnya penulis ucapkan kepada:

1. Rektor Universitas Islam Negeri Alauddin Makassar dan juga seluruh jajarannya.
2. Prof. Dr. Arifuddin Ahmad, M.Ag. selaku Dekan Fakultas Sains dan Teknologi Universitas Islam Negeri Alauddin Makassar dan seluruh jajarannya .
3. Bapak Dr. Mashuri Masri, S. Si., M.Kes selaku Ketua Jurusan Biologi Fakultas Sains dan Teknologi Universitas Islam Negeri Alauddin Makassar.
4. Ibu Baiq Farhatul Wahidah, S.Si., M.Si selaku Sekretaris Jurusan Biologi Fakultas Sains dan Teknologi Universitas Islam Negeri Alauddin Makassar.

5. Ibu Fatmawati Nur Khalik, S.Si., M.Si. selaku Dosen Pembimbing I, terima kasih banyak atas keikhlasannya dalam arahan, dan motivasi dalam pelaksanaan maupun penyusunan skripsi.
6. Ibu Siti Saenab, S.Pd., M.Pd selaku Dosen Pembimbing II yang selama ini banyak memberikan saran demi perbaikan skripsi yang lebih baik.
7. Ibu Dr. Cut Muthiadin. S.Si., M.Si, terima kasih banyak atas keikhlasannya membimbing, memotivasi, dan memberi arahan selama pelaksanaan penyusunan skripsi.
8. Ibu Hafsan, S.Si., M.Pd, selaku pembimbing akademik yang tidak lelah dalam membimbing dalam kegiatan perkuliahan, pembelajaran hingga terselesaikannya penyusunan skripsi.
9. Seluruh Bapak/Ibu Dosen Pengajar sebagai orang tua kami di kampus yang telah ikhlas dalam membagi ilmu mereka kepada kami yang akan menjadi bekal di masa depan beserta seluruh staf Jurusan Biologi Fakultas Sains dan Teknologi Universitas Islam Negeri Alauddin Makassar.
10. Kepada Ibu Djoice Kandouw, dan Bapak Arifin Djaya, seluruh keluarga, dan Indah Kusuma Wardani yang telah memberikan bantuan, doa serta dukungannya
11. Kepada Tim Mangrove Zul Janwar, Tim Lapangan Mangrove Muchlis Rahman, Ilham Ibnu Irwan, Sardi, Hajrah, Ikhsan, Fadjrin, Muhardin, Tim Herbarium kak Mustaqim, Kak Hasyim, Wahdaniar, dan Zulhaeni.
12. Teman-teman seperjuangan angkatan 2009 “NOCTURNAL” yang telah memberikan dukungan, segala bantuan dan memori suka duka selama kuliah.
13. Serta semua pihak-pihak yang tidak dicantumkan saya ucapkan terima kasih banyak atas bantuan, motivasi dan segala dukungan

[Type text]

DAFTAR ISI

JUDUL	i
PERNYATAAN KEASLIAN SKRIPSI	ii
PENGESAHAN SKRIPSI	iii
KATA PENGANTAR	iv
DAFTAR ISI	vii
DAFTAR TABEL	ix
DAFTAR GAMBAR	x
ABSTRAK	xi
ABSTRACT	xii
BAB I PENDAHULUAN	1-9
A. Latar Belakang	1
B. Rumusan Masalah	8
C. Tujuan Penelitian	8
D. Manfaat Penelitian	9
BAB II TINJAUAN TEORITIS	10-33
A. Kondisi Umum Lokasi Penelitian	10-13
B. Tinjauan Umum Mangrove	13-31
C. Tinjauan Umum Ekologi	31-32
D. Tinjauan Umum Identifikasi	32-33
BAB III METODOLOGI PENELITIAN	34-48
A. Jenis Penelitian	34
B. Variabel Penelitian	34
C. Ruang Lingkup dan Batasan Penelitian	34-35
D. Alat Penelitian	35
E. Bahan Penelitian	35
F. Prosedur Penelitian	35-38
G. Analisis Data	38
BAB IV HASIL DAN PEMBAHASAN	39-47
A. Hasil Pengamatan	39
B. Pembahasan	40-47
BAB V PENUTUP	48

A. Kesimpulan	48
B. Saran	48
DAFTAR PUSTAKA	49-51
LAMPIRAN - LAMPIRAN	53-60
DAFTAR RIWAYAT HIDUP	65



ABSTRACT

Nama : Muhammad Aldy Fachrial Fahmi.
Nim : 60300109008
Judul : "Identification of Mangrove Plant In Tallo River Makassar City
South Sulawesi "

This research is a descriptive visual conducted to determine the types of mangrove in the river Tallo Makassar South Sulawesi. The method used is the Line Transect where this method uses the plot are aligned on a line that has been determined, there are four main stations along the river Tallo research area, each station there are four plots, with a total number of plots by 16 plot, then mangroves are found identified based on morphological characteristics, namely the roots, stems, leaves, flowers, fruits and seeds. Idetify results showed that in the area there are 5 types Tallo River that is true mangrove *Avicennia marina*, *Nypa Frutican*, *Rhizophora apiculata*, *Rhizophora mucronata* and *Sonneratia caseolaris*.

Kata kunci : Mangrove, Tallo River, *Line transect*.



ABSTRAK

Nama : Muhammad Aldy Fachrial Fahmi.
Nim : 60300109008
Judul : “Identifikasi Tumbuhan Mangrove Di Sungai Tallo Kota
Makassar Sulawesi Selatan”

Penelitian ini merupakan penelitian deskriptif secara visual yang dilakukan untuk mengetahui jenis-jenis mangrove yang ada di sungai Tallo kota Makassar Sulawesi Selatan. Metode yang digunakan adalah *Line Transect* dimana metode ini menggunakan plot yang disejajarkan pada garis yang telah ditentukan, terdapat 4 stasiun utama di sepanjang area penelitian, setiap stasiun terdapat 4 plot, dengan jumlah total plot sebanyak 16 plot, selanjutnya tumbuhan mangrove yang dijumpai diidentifikasi berdasarkan ciri morfologinya dengan melihat akar, batang, daun, bunga, buah dan biji. Hasil identifikasi menunjukkan bahwa di area sungai Tallo terdapat 5 jenis mangrove sejati yaitu *Avicennia marina*, *Nypa Frutican*, *Rhizophora apiculata*, *Rhizophora mucronata*, dan *Sonneratia caseolaris*.

Kata kunci : Mangrove, Sungai Tallo, *Line transect*.



BAB I

PENDAHULUAN

A. Latar Belakang

Sebagai salah satu negara kepulauan, Indonesia terdiri atas lebih dari 17.508 pulau dengan panjang garis pantai sekitar 81.000 km (Soegiarto, 1984), dengan garis pantai yang sangat panjang dan iklim tropis serta faktor-faktor lainnya yang menyebabkan Indonesia menjadi salah satu negara yang sebagian besar daerahnya ditumbuhi oleh hutan mangrove. Hutan mangrove adalah sebutan umum yang digunakan untuk menggambarkan suatu komunitas pantai tropik yang didominasi oleh beberapa spesies pohon-pohon yang khas atau semak-semak yang mempunyai kemampuan untuk tumbuh dalam perairan asin (Nybakken, 1988). Komunitas pantai tropik, dan juga sungai tempat dimana hutan mangrove ini tumbuh telah digambarkan oleh Allah SWT dalam firmanNya di dalam surat Al-Furqan ayat 53 yang berbunyi :

﴿وَهُوَ الَّذِي مَرَجَ الْبَحْرَيْنِ هَذَا عَذْبٌ فُرَاتٌ وَهَذَا مِلْحٌ أُجَاجٌ وَجَعَلَ

بَيْنَهُمَا بَرْزَخًا وَحِجْرًا مَّحْجُورًا ۝٥٣

Terjemahan : *Dan Dialah yang membiarkan dua laut yang mengalir (berdampingan); yang ini tawar lagi segar dan yang lain asin lagi pahit; dan Dia jadikan antara keduanya dinding dan batas yang menghalangi*

Tafsir : Tanda kekuasaan Allah yang keempat, yaitu dialah yang membiarkan dua laut mengalir berdampingan, yang ini tawar lagi segar dan yang lain asin lagi pahit, seperti yang terjadi di muara sungai-sungai besar, tetapi anehnya walaupun berdekatan rasa airnya tidak bercampur seolah-olah ada dinding yang membatasi

[Type text]

diantara keduanya, sehingga yang satu tidak merusak rasa lainnya. Walaupun menurut pandangan mata kedua lautan itu bercampur, namun pada kenyataannya yang tawar terpisah dari yang asin dengan kekuatan Allah SWT. (Tafsir Departemen Agama R.I).

Untuk menghindari kekeliruan, istilah bakau digunakan hanya untuk jenis-jenis tumbuhan tertentu saja yaitu dari genus *Rhizophora*, sedangkan istilah mangrove digunakan untuk segala jenis tumbuhan yang hidup dilingkungan yang khas ini. Oleh karena itu istilah hutan mangrove lebih sering digunakan untuk merujuk pada tipe hutan ini (Nontji, 1993). Kata mangrove merupakan kombinasi antara bahasa Portugis *mangue* dan bahasa Inggris *grove* (MacNae, 1968). Dalam bahasa Inggris kata *mangrove* digunakan baik untuk komunitas tumbuhan yang tumbuh di daerah jangkauan pasang-surut maupun untuk individu-individu jenis tumbuhan yang menyusun komunitas tersebut, sedangkan dalam bahasa Portugis kata *mangrove* digunakan untuk menyatakan individu jenis tumbuhan, sedangkan kata *mangal* untuk menyatakan komunitas tumbuhan tersebut. Mangrove biasa juga disebut jenis pohon-pohon atau semak belukar yang tumbuh diantara pasang surut air laut, dan kata mangal digunakan bila berhubungan dengan komunitas hutan (MacNae 1968). Kata mangrove juga didefinisikan dalam arti kelompok ekologi jenis tumbuhan yang mendiami lahan pasang surut dan untuk komunitas tumbuhan yang terdiri atas jenis tersebut (Richards, 1975).

[Type text]

Luas hutan mangrove di Indonesia pada tahun 1999 mencapai 8,60 juta hektar. Walaupun dari segi luas kawasan, hutan mangrove di Indonesia merupakan yang terluas di dunia (FAO, 1992). Hutan mangrove yang terdapat di sepanjang garis pantai di kawasan tropis menjadi pendukung berbagai jasa ekosistem, termasuk produksi perikanan dan siklus unsur hara. Ekosistem wilayah pantai berkarakter unik dan khas karena merupakan pertemuan antara ekosistem daratan dan ekosistem lautan. Ekosistem wilayah itu memiliki arti strategi karena memiliki potensi kekayaan hayati baik dari segi biologi, ekonomi bahkan pariwisata. Selain itu hutan mangrove sering menjadi habitat jenis-jenis satwa, termasuk satwa langka, dan daratan lumpur yang luas berbatasan dengan hutan mangrove merupakan tempat mendaratnya ribuan burung pantai. Vegetasi hutan mangrove juga dapat melindungi bangunan, tanaman pertanian atau vegetasi alami dari kerusakan akibat badai atau angin yang bermuatan garam melalui proses filtrasi. Sifat fisik tanaman pada hutan mangrove membantu proses pengendapan lumpur. Pengendapan lumpur berhubungan erat dengan penghilangan racun dan unsur hara air, karena bahan-bahan tersebut seringkali terikat pada partikel lumpur. Dengan hutan mangrove, kualitas air laut terjaga dari endapan lumpur erosi, hutan mangrove cenderung memperlambat aliran air dan terjadi pengendapan. Seiring dengan proses pengendapan ini terjadi unsur hara yang berasal dari berbagai sumber, dan proses fotosintesis pada kawasan hutan mangrove mengubah karbon anorganik (CO_2) menjadi karbon organik dalam bentuk bahan vegetasi. Pada sebagian besar ekosistem, bahan ini membusuk dan melepaskan karbon kembali ke atmosfer sebagai CO_2 . Akan tetapi hutan mangrove justru

[Type text]

mengandung sejumlah besar bahan organik yang tidak membusuk. Karena itu, hutan mangrove lebih berfungsi sebagai penyerap karbon dibandingkan dengan sumber karbon, Hutan mangrove juga sangat tinggi peranannya dalam mendukung berlangsungnya proses-proses ekologi, geomorfologi, atau geologi di dalamnya, dan yang tidak kalah pentingnya adalah hutan mangrove itu sendiri sebagai Sarana pendidikan dan penelitian, sebab upaya pengembangan ilmu pengetahuan dan teknologi membutuhkan laboratorium lapangan yang baik untuk kegiatan penelitian dan pendidikan (Claridge & Natarina, 1995).

Berdasarkan fungsi dan manfaat hutan mangrove diatas, sangat jelas bahwa penelitian yang dilakukan dalam upaya untuk melestarikan ekosistem hutan mangrove, sangat perlu untuk dilakukan secara berkelanjutan, agar kita sebagai manusia dapat tetap merasakan manfaat yang diberikan Allah lewat hutan mangrove yang merupakan salah satu ciptaan dan bukti kebesaran-Nya.

Sebagaimana dalam firman Allah dalam surat Az-Zumar ayat 21 yang berbunyi :

أَلَمْ تَرَ أَنَّ اللَّهَ أَنْزَلَ مِنَ السَّمَاءِ مَاءً فَسَلَكَهُ يَنْبِيعَ فِي الْأَرْضِ ثُمَّ يُخْرِجُ بِهِ زَرْعًا مُخْتَلِفًا أَلْوَانُهُ ثُمَّ يَهِيَجُ فَنَرَاهُ مُصْفَرًّا ثُمَّ يَجْعَلُهُ حُطَامًا إِنَّ فِي ذَلِكَ لَذِكْرًا لِأُولِي الْأَلْبَابِ ۲۱

Terjemahnya :

Apakah kamu tidak memperhatikan, bahwa Sesungguhnya Allah menurunkan air dari langit, Maka diaturnya menjadi sumber-sumber air di bumi Kemudian ditumbuhkannya dengan air itu tanam-tanaman yang bermacam-macam warnanya, lalu menjadi

[Type text]

kering lalu kamu melihatnya kekuning-kuningan, Kemudian dijadikan-Nya hancur berderai-derai. Sesungguhnya pada yang demikian itu benar-benar terdapat pelajaran bagi orang-orang yang mempunyai akal(Departemen agama.R.I, 2007).

Tafsir: pada ayat ini Allah SWT memerintahkan manusia memikirkan salah satu dari proses kejadian di alam ini. Yaitu proses turunnya hujan dan tumbuhnya tanam-tanaman di permukaan bumi ini. Kalau diperhatikan seakan-akan kejadian itu merupakan suatu siklus yang dimulai pada sesuatu titik-titik dalam suatu lingkaran, dimulai dari adanya sesuatu, kemudian berkembang menjadi besar, kemudian tua, kemudian meninggal atau tiada, kemudian mulai pula suatu kejadian yang baru lagi dan begitu seterusnya sampai pada suatu masa yang ditentukan Allah, yaitu masa berakhirnya kejadian ala mini. (Tafsir Departemen agama R.I).

Ayat diatas memberikan petunjuk agar kita mengetahui kebesaran dan kekuasaan Allah. Sebagai manusia yang berakal hendaknya manusia memperhatikan dan mempelajari ke-Esaan Allah akan semua yang telah diciptakan-Nya. Allah telah menurunkan hujan dan menumbuhkan tumbuhan, buah yang beranekaragam, mahluk bergerak yang bernyawa dan binatang ternak yang beragam warna dan jenisnya, ciptaan tersebut perlu dikelompokkan berdasarkan jenis dan ciri-ciri yang dimiliki mahluk hidup tersebut agar memudahkan manusia yang berakal mempelajari dan mengenal mahluk-mahluk hidup ciptaan Allah, dan dari ciptaan-Nya, manusia memahami kebesaran dan kekuasaan Allah, sehingga upaya untuk mempelajari, mengelompokkan, dan meneliti ciptaan Allah, menjadi sarana untuk menambah ilmu, memberikan informasi yang berguna, sekaligus bersyukur atas apa yang diberikan Allah, Sesungguhnya Allah Maha perkasa lagi Maha pengampun.

[Type text]

Ekosistem mangrove di Indonesia saat ini kondisinya sangat mengkhawatirkan akibat tekanan pertambahan penduduk yang sangat pesat. Jumlah penduduk yang terus bertambah membutuhkan lahan untuk pemukiman dan mencari nafkah. Mangrove sebagai ekosistem pesisir dan dekat dengan pusat-pusat pemukiman penduduk sangat rawan ancaman dan tekanan, sehingga kelestariannya sangat rentan terhadap perubahan lingkungan (Heriyanto *et al*, 2011).

Salah satu kota di Indonesia yang beberapa daerahnya ditumbuhi mangrove adalah kota Makassar, kota Makassar merupakan kota terbesar keempat di Indonesia dan terbesar di kawasan timur Indonesia memiliki luas areal 175.79 km² dengan penduduk mencapai 1.112.688 sehingga kota ini sudah menjadi kota metropolitan, ditengah perkembangan kota yang begitu pesat. Beberapa lokasi tempat berkembangnya mangrove yang telah di survey di kota Makassar, ada di beberapa tempat, diantaranya di kecamatan Panakkukang area perkantoran Graha Pena, di sekitaran wilayah jalan tol reformasi yang telah dikembangkan menjadi wilayah tambak, dan di wilayah area perumahan Tanjung Bunga yang lokasinya berbatasan langsung dengan pinggir pantai, menjadikan beberapa lokasi ini menjadi tempat yang potensial untuk ditumbuhi tanaman mangrove, dan juga ada beberapa titik di wilayah kota Makassar yang ditumbuhi mangrove dengan skala yang lebih kecil, sehingga perlunya survey lebih lanjut, pada saat penelitian ini berlangsung.

Secara geografis kota metropolitan Makassar terletak di pesisir pantai barat Sulawesi Selatan, pada koordinat 119°18'27,97" - 119°32'31",03" bujur timur, dan 5°00'30,18" - 5°14'6,49" lintang selatan, ketinggian kota Makassar bervariasi antara

[Type text]

0 – 25 meter dari permukaan laut, dengan suhu udara antara 20°C sampai dengan 32°C, kota makassar diapit dua buah sungai yaitu sungai Tallo yang bermuara disebelah utara kota, dan sungai Jeneberang yang bermuara pada bagian selatan kota (Pemerintah kota Makassar, 2012). Kondisi geografis kota Makassar yang terletak di pesisir pantai barat sulawei selatan, dan juga diapit oleh dua sungai besar menjadikan kota Makassar di beberapa daerahnya menjadi potensial untuk ditumbuhi hutan mangrove, disamping perkembangan kota yang begitu pesat juga turut mempengaruhi kualitas dan kuantitas hutan mangrove di beberapa tempat di kota Makassar, oleh karena itu dibutuhkan pendataan yang jelas tentang jenis-jenis tanaman mangrove yang terdapat di kota makassar, agar kiranya dapat dilakukan penelitian lebih lanjut, agar potensi kekayaan hayati yang terdapat didalam nya dapat digali lebih lanjut, demi kelestarian tumbuhan mangrove di kota Makassar pada khususnya.

Salah satu sungai yang mengapit kota Makassar adalah sungai Tallo, sungai dengan panjang kurang lebih 60 km, dan dengan daerah pengaliran sungai mencapai kurang lebih 300 km² menjadikan sungai ini salah satu yang terbesar di kota Makassar, landainya kemiringan sungai tallo ini menjadikan substrat lumpur dibawah dan disekitar sungai tallo ini menjadi tinggi, hal ini pula yang menyebabkan aliran sungai tallo menjadi sedikit lambat, faktor substrat yang tinggi ini pula yang menyebabkan lingkungan di sekitar sungai banyak ditumbuhi tumbuhan mangrove, hasil survey dan pengamatan awal penelitian secara visual hampir keseluruhan sungai tallo ini ditumbuhi bermacam-macam jenis tumbuhan, termasuk mangrove yang masih sangat natural, dilain sisi sungai tallo di beberapa area nya telah dijadikan oleh

[Type text]

warga setempat menjadi tempat pemukiman yang berbatasan langsung dengan pinggir sungai, dan hampir sebagian besar warga disekitar sungai mengandalkan sumber daya air sungai tallo untuk kegiatan rumah tangga, sungai tallo juga berpotensi menjadi area transportasi air, ini dibuktikan dengan adanya dermaga-dermaga kecil tempat bersandarnya kapal warga setempat, dan sebagian pinggiran sungai juga telah di konversi menjadi area pertambakan. Dengan adanya aktivitas warga dan juga potensi kekayaan hayati di sungai tallo sekiranya penelitian terhadap mangrove ini dapat menjadi awal untuk terjaganya keseimbangan alam.

B. Rumusan Masalah

Adapun rumusan masalah pada penelitian ini yaitu:

Bagaimanakah jenis-jenis tumbuhan mangrove yang terdapat di sungai Tallo kota Makassar, Sulawesi selatan ?

C. Tujuan Penelitian

Adapun tujuan pada penelitian ini yaitu:

Untuk mengetahui jenis-jenis tumbuhan mangrove apa saja yang terdapat di sungai tallo kota Makassar, Sulawesi selatan.


D. Manfaat Penelitian

Diharapkan melalui penelitian ini sekiranya dapat memberikan manfaat sebagai berikut :

1. Dapat memberikan informasi tentang keanekaragaman tanaman mangrove dan kelimpahan tanaman mangrove yang tumbuh pada beberapa wilayah di kota Makassar, Sulawesi selatan.

[Type text]

2. Dapat dijadikan sebagai bahan data lanjutan dan pendukung bagi para peneliti maupun bagi para mahasiswa yang melakukan penelitian lanjut tentang mangrove.
3. Dapat menjadi referensi tambahan, dan juga memberikan informasi kepada instansi atau departemen yang terkait dengan data keanekaragaman tanaman mangrove di beberapa tempat di kota Makassar, Sulawesi selatan.



BAB II

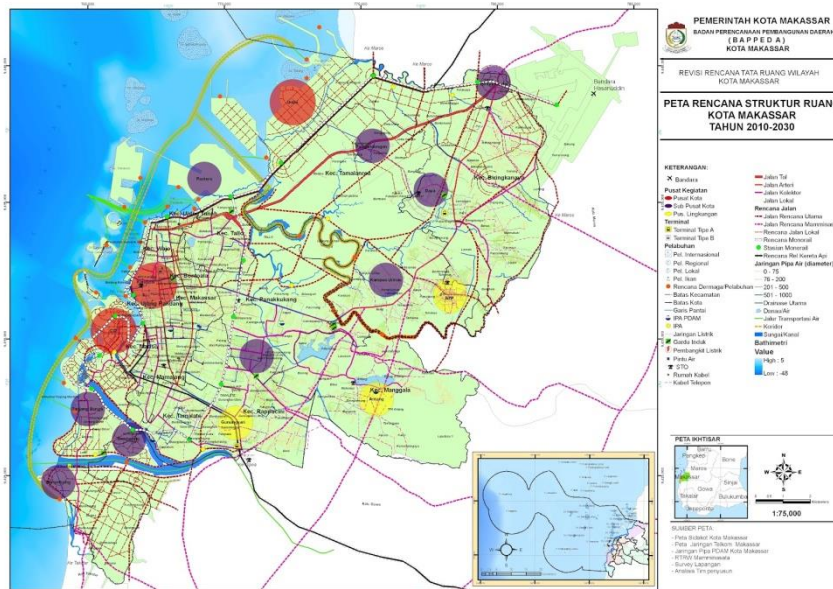
TINJAUAN PUSTAKA

A. Kondisi Umum Lokasi Penelitian .

Kota Makassar merupakan kota terbesar di keempat di Indonesia, dan terbesar di kawasan timur Indonesia memiliki luas areal 175,79 km² dengan penduduk 1.112.668, sehingga kota ini sudah menjadi kota metropolitan. Sebagai pusat pelayanan di KTI, kota makassar berperan sebagai pusat perdagangan dan jasa, pusat kegiatan industri, pusat kegiatan pemerintahan, simpul jasa angkut barang dan penumpang baik darat, laut maupun udara dan pusat pelayanan pendidikan dan kesehatan, secara administrasi kota ini terdiri dari 14 kecamatan dan 143 kelurahan. Kota ini berada pada ketinggian antara 0-25 m dari permukaan laut. Penduduk kota Makassar pada tahun 2000 adalah 1.130.384 jiwa yang terdiri dari laki-laki 557.050 jiwa dan perempuan 573.334 jiwa dengan pertumbuhan rata-rata 1,65%, masyarakat kota Makassar terdiri dari beberapa etnis yang hidup berdampingan secara damai seperti etnis Bugis, Makassar, Cina, Toraja, Mandar dan lain-lain.

Kota dengan populasi 1.112.668 jiwa ini, mayoritas penduduknya beragama islam, kota makassar disamping sebagai daerah transit para wisatawan yang akan menuju Pulau Lae-lae, Pulau Kayangan, pulau Samalona, benteng somba opu, dan lain-lain, secara geografis kota metropolitan makassar terletak di pesisir pantai barat Sulawesi selatan, ketinggian kota Makassar bervariasi antara 0 – 25 meter dari permukaan laut, dengan suhu udara antara 20⁰ C sampai dengan 32⁰ C, kota Makassar

diapit dua buah sungai yaitu, sungai Tallo yang bermuara disebelah utara kota dan sungai Jeneberang bermuara pada bagian selatan kota (Pemerintah Kota Makassar, 2012).



Gambar 1. peta kota Makassar (Pemerintah Kota Makassar, 2012).

Secara umum daerah sungai tallo dapat digambarkan sebagai berikut, Kelurahan Tallo secara administratif terletak di Kecamatan Tallo, Daerah Tingkat II Kota Makasar. Posisi geografis terletak di S 05°06'26,7" dan E 119°26'22,9", dengan batas-batas wilayah untuk sebelah utara berbatasan dengan selat Makassar, sebelah selatan berbatasan dengan kecamatan tamalanrea, sebelah barat berbatasan dengan selat Makassar , dan sebelah timur berbatasan dengan kelurahan bulua. Aliran Sungai Tallo dan cabang-cabangnya masuk ke berbagai wilayah Kota Makassar sampai ke pinggir kampus Universitas Hasanuddin, kampus Universitas Muslim

Indonesia, kampus Universitas 45, Kantor Gubernur dan melewati jembatan-jembatan jalan arteri maupun lokal.

Sungai ini berhulu di Gunung Kallapolompo pada ketinggian ± 1.100 m di atas permukaan laut dengan luas Daerah Pengaliran Sungai (DPS) ± 368 km² dan panjang sungai $\pm 61,50$ km. Dengan kemiringan dasar saluran sangat landai, menyebabkan kecepatan aliran lambat yang ber-implikasi pada tingginya sedimentasi. Morfologi di bagian hilir berbentuk meander dan berkelok mengakibatkan proses pengendapan yang men-dangkalan sungai. Kedalaman sungai arah hulu sampai jembatan Tallo kurang lebih 4.00 m dan ke muara sampai 6 m.

Sungai Tallo yang bermuara di utara kota ini, memiliki dua anak sungai yaitu Sungai Sinassara dan Sungai Pampang, menjulur masuk hingga ke berbagai kawasan kota, Secara fisik historis kota Makassar terbentuk dari batuan sedimen sebagai endapan alluvial dari dua sungai besar yaitu Sungai Jeneberang dan Sungai Tallo. Selanjutnya, kota Makassar berasal dari sebuah kampung kecil yang tumbuh di sepanjang garis pantai berawal dari terbentuknya dua kota yaitu Tallo sebagai ibukota Kerajaan Tallo di muara Sungai Tallo dan Somba-opu sebagai ibukota Kerajaan Gowa di muara Sungai Jeneberang (Yudono, et al, 1998). Permukaan kota Makassar hampir seluruhnya tergolong landai (kemiringan 0-2%), kecuali pada kawasan sebelah timur yang berupa perbukitan seperti di daerah Kecamatan Manggala dan Biringkanaya yang mempunyai ketinggian $\pm 5-15$ m di atas permukaan air laut, dan dengan kemi- ringan 5-8%. Sebaliknya, pada beberapa tempat ditemukan daerah rendah, rawa atau cekungan tergenang. Daerah sekitar sungai tallo sendiri banyak

[Type text]

berkembang menjadi daerah pemukiman pinggir sungai, ada pula wilayah pinggir sungai yang telah di konversi oleh warga menjadi area pertambakan, dengan beberapa titik telah dibangun dermaga-dermaga kecil untuk transportasi air di sekitaran area sungai tallo, pada umumnya tanah pada sungai tallo ini berlumpur dengan air berwarna kecoklatan, substrat tanah berlumpur ini yang menjadikan sepanjang sungai tallo menjadi potensial untuk ditumbuhi oleh tanaman mangrove.

B. Tinjauan Umum Mangrove

Para peneliti berteori bahwa mangrove berasal dari kawasan Indo-Malaysia, karena kawasan ini merupakan pusat biodiversitas mangrove dunia. Spesies mangrove tersebar ke seluruh dunia karena propagul dan bijinya dapat mengapung dan terbawa arus laut. Dari Indo-Malaysia, spesies mangrove tersebar ke barat hingga India dan Afrika Timur, serta ke arah timur hingga Amerika dan Afrika Barat. Penyebaran mangrove dari pantai barat Amerika ke laut Karibia melewati selat yang kini menjadi negara Panama, antara 66 s.d. 23 juta tahun yang lalu, tanah genting ini masih berupa laut. Selanjutnya propagul mangrove terbawa arus hingga pantai barat Afrika. Mangrove di Afrika Barat dan Amerika dikolonisasi oleh spesies yang sama dan keragamannya lebih rendah, karena harus melewati samudera Pasifik yang luas, sedangkan mangrove di Asia, India, dan Afrika Timur memiliki lebih banyak spesies, karena jaraknya yang lebih dekat dengan kepulauan Nusantara (Tomlison, 1986).

Indonesia memiliki mangrove terluas di dunia. Luas hutan mangrove di seluruh Indonesia diperkirakan berkisar 4,25 juta hektar atau 3,98% dari seluruh luas hutan Indonesia. Namun luas tersebut terus mengalami penurunan karena konversi.

[Type text]

Antara tahun 1969 sampai 1980 sekitar 1 juta hektar hutan mangrove telah dirusak. Sedangkan dari FAO menyebutkan bahwa pada tahun 1986 hutan mangrove di Indonesia tersisa 3,2 juta Ha atau telah terjadi pengurangan luas hutan mangrove sebanyak 33,61%. Saat ini luas hutan mangrove di Indonesia diperkirakan tersisa 1,2 juta Ha. Konversi untuk pertambangan dan pemukiman serta pengambilan kayu secara berlebihan akan terus mengurangi luas hutan mangrove yang ada di Indonesia (Ghufran *et al*, 2012: 6). kondisi ekosistem mangrove di Indonesia pada saat ini sangat mengkhawatirkan, di akibatkan adanya tekanan pertambahan penduduk yang sangat pesat. Jumlah penduduk yang terus bertambah membutuhkan lahan untuk pemukiman dan mencari nafkah. Mangrove sebagai ekosistem pesisir dan dekat dengan pusat-pusat pemukiman penduduk sangat rawan ancaman dan tekanan, sehingga kelestariannya sangat rentan terhadap perubahan lingkungan (Tomlinson, 1986). Secara garis besar manfaat hutan mangrove dapat dibagi dalam dua bagian yaitu :

1. Fungsi ekonomis, yang terdiri atas :
 - a. Hasil berupa kayu (kayu konstruksi, kayu bakar, arang, serpihan kayu untuk bubur kayu, tiang/pancang)
 - b. Hasil bukan kayu, yaitu Lahan (*Ecotourisme* dan lahan budidaya)
2. Fungsi ekologi, yang terdiri atas berbagai fungsi perlindungan lingkungan ekosistem daratan dan lautan maupun habitat berbagai jenis fauna, diantaranya:
 - a. Sebagai proteksi dan abrasi/erosi, gelombang atau angin kencang.

- b. Pengendalian instruksi air laut
- c. Habitat berbagai jenis fauna
- d. Sebagai tempat mencari, memijah dan berkembang biak berbagai jenis ikan dan udang
- e. Pembangunan lahan melalui proses sedimentasi
- f. Pengontrol penyakit malaria
- g. Memelihara kualitas air (mereduksi polutan, pencemar air)

Hasil hutan mangrove non kayu ini sampai dengan sekarang belum banyak dikembangkan di Indonesia. Padahal apabila dikaji dengan baik, potensi sumberdaya hutan mangrove non kayu di Indonesia sangat besar dan dapat mendukung pengelolaan hutan mangrove secara berkelanjutan (Junaidi, 2009).

Mangrove juga merupakan mata rantai penting dalam pemeliharaan keseimbangan siklus biologis di suatu perairan. Karna mangrove berfungsi sebagai daerah pemijahan, tempat asuhan dan tempat mencari makan berbagai jenis hewan akuatik yang mempunyai nilai ekonomi penting, maka itu, meskipun ekosistem mangrove hanya 10% luas laut, namun menampung 90% kehidupan laut. Produksi perikanan di beberapa kawasan sangat bergantung pada ekosistem mangrove. Ekosistem mangrove adalah bagian dari pesisir dan darat yang memiliki fungsi ekologis yang sangat kompleks, diantaranya sebagai penampung dan pengolahan limbah alami (bioremediasi) atau biofilter alami yang sangat efektif dalam menanggulangi pencemaran. Ekosistem mangrove juga berfungsi sebagai habitat

berbagai hewan darat dan sebagai penahan intrusi garam ke darat (Ghufranet *al*, 2012: 6-7).

Mangrove (bakau) merupakan komunitas vegetasi pantai tropika yang didominasi oleh beberapa spesies pohon bakau yang mampu tumbuh dan berkembang pada kawasan pasang surut pantai berlumpur. Komunitas ini pada umumnya tumbuh pada kawasan intertidal dan supertidal yang mendapat aliran air yang mencukupi, dan terlindung dari gelombang besar dan arus pasang surut yang kuat. Karena itu hutan mangrove banyak dijumpai di pantai-pantai teluk yang dangkal, estuaria, delta dan kawasan-kawasan pantai yang terlindung (Yuniarti, 2004).

Bakau dapat berkembang sendiri pada tempat di mana tidak terdapat gelombang laut (ombak), kondisi fisik yang pertama harus terdapat pada daerah bakau ialah gerakan air yang minimal. Kurangnya gerakan air ini mempunyai pengaruh yang nyata. Gerakan air yang lambat menyebabkan partikel sedimen yang halus cenderung mengendap dan berkumpul di dasar. Hasilnya berupa kumpulan lumpur, yaitu substrat pada rawa bakau biasanya lumpur. Pada keadaan ini, daerah tersebut seperti pantai berlumpur yang telah dibicarakan sebelumnya di mana terdapat sirkulasi interstitial yang minimal dan jumlah bakteri yang banyak, menimbulkan kondisi anoksik. Mungkin hal ini juga menerangkan mengapa bakau mempunyai akar yang dangkal dan atau pneumatofor (James, 1992: 366).

Pohon-pohon mangrove adalah halofit, artinya bahwa mangrove ini tahan akan tanah yang mengandung garam dan genangan air laut. Ada juga mangrove

[Type text]

tumbuh di tempat yang lebih tinggi, sehingga akan mengalami masa tanpa di genangi air laut yang agak panjang. Namun beberapa pohon mangrove dapat dijumpai di tepi sungai sekitar 100 km dari laut, walaupun dipermukaan air dimana pohon itu tumbuh adalah air tawar, tetapi pada dasar sungai terdapat seiris air asin (Anwar *et al*, 2003).

Hutan mangrove merupakan sumberdaya alam daerah tropis yang mempunyai manfaat ganda baik dari aspek sosial ekonomi maupun ekologi. Besarnya ekosistem mangrove bagi kehidupan dapat diketahui dari banyaknya jenis hewan baik yang hidup di perairan, di atas lahan maupun di tajuk-tajuk pohon mangrove atau manusia yang bergantung pada hutan mangrove tersebut (Azis, 2006).

Berbagai tumbuhan dari hutan mangrove dimanfaatkan untuk keperluan rumah tangga. Produk hutan mangrove antara lain digunakan untuk kayu bakar, pembuatan arang, bahan penyamak (tanin), untuk berbagai perabot rumah tangga, bahan konstruksi bangunan, obat-obatan, dan sebagai bahan untuk industri kertas. Sering terjadi eksploitasi secara berlebihan hingga merusak ekosistem mangrove ini. Selain itu kawasan mangrove juga sering dialihkan fungsinya, misalnya dijadikan tambak, diubah menjadi lahan pertanian, atau dijadikan daerah pemukiman (Anugerah, 1987: 108).

Fungsi lain dari hutan mangrove adalah melindungi garis pantai dari erosi. Akar-akar yang kokoh dapat meredam pengaruh gelombang. Selain itu, akar-akar mangrove dapat pula menahan lumpur hingga lahan mangrove bisa semakin luas tumbuh keluar, mempercepat terbentuknya tanah timbul. Mengingat berbagai fungsi penting mangrove, maka penebangan atau pengalihan fungsinya menjadi tambak

[Type text]

lahan pertanian atau pemukiman harus dilakukan dengan hati-hati dengan terlebih dahulu mempertimbangkan semasak-masaknya dan segala untung ruginya (Anugerah, 1987: 113).

Menurut Ghufran (2012: 13-14), ada lima faktor utama yang mempengaruhi zona mangrove di kawasan pantai tertentu yaitu:

1. Gelombang, yang menentukan frekuensi tergenang,
2. Salinitas, yang berkaitan dengan hubungan osmosis mangrove,
3. Substrat,
4. Pengaruh darat, seperti aliran air masuk dan rembesan air tawar.
5. Keterbukaan terhadap gelombang yang menentukan jumlah substrat yang dapat dimanfaatkan.

Tumbuhan pada ekosistem mangrove diketahui mempunyai daya adaptasi yang sangat tinggi. Tumbuhan tersebut tahan terhadap lingkungan dengan suhu perairan yang tinggi, fluktuasi salinitas yang luas dan tanah anaerob. Salah satu faktor yang penting dalam adaptasi fisiologi tersebut adalah sistem pengudaraan di akar-akarnya. Dalam organ akar mangrove terdapat banyak sekali jaringan aerenkim yang berfungsi membantu transport oksigen dan menjadikan tumbuhan ini beradaptasi dengan baik di habitat berlumpur yang kurang kandungan oksigennya (Ghufran *et al*, 2012: 37).

Mangrove tumbuh di tanah yang tidak mengandung oksigen dan harus memperoleh hampir seluruh oksigen untuk akar-akarnya dari atmosfer. Karena itu, akar tumbuhan mangrove terlihat unik dan khas, di antaranya ada yang melengkung,

[Type text]

ada yang mencuat ke permukaan, dan ada yang mirip lutut. Spesies tumbuhan *Rhizophora* memenuhi kebutuhan oksigen dengan akar-akar tunjang yang mencuat sampai satu meter atau lebih di atas permukaan tanah. Akar-akar tersebut mempunyai banyak pori-pori yang disebut *lenticels*. Pada waktu air surut, oksigen tersebut ke dalam tanaman melalui *lenticels* dan turun ke akar (Ghufranet al, 2012: 37). Terdapat berbagai macam klasifikasi tumbuhan mangrove. Menurut Tomlinson (1986), mangrove meliputi 16-24 familia terdiri dari 54-75 spesies. Sedangkan menurut Field (1996), spesies mangrove sejati sekurang-kurangnya terdiri dari 17 familia, meliputi sekitar 80 spesies, dimana 50-60 diantaranya memberi kontribusi nyata dalam pembentukan hutan mangrove. Menurut Lovelock (1993) di dunia terdapat 69 spesies mangrove tergolong dalam 20 familia. Jumlah tumbuhan mangrove di Indonesia masih diperdebatkan. Jumlah yang sering diacu adalah 37 spesies (Soemodihardjo dan Ishemat, 1989) atau 45 spesies (Spalding et al., 1997) .

Keanekaragaman spesies penyusun hutan mangrove menjadi komponen mayor, minor dan tumbuhan asosiasi mangrove. Komponen mayor memiliki ciri-ciri: hanya dapat tumbuh pada ekosistem mangrove, merupakan penyusun utama hutan mangrove dan dapat membentuk tegakan murni, beradaptasi secara morfologi terhadap lingkungan mangrove, misalnya dengan membentuk akar napas dan embryo vivipar, dapat bertahan dalam kondisi asin karena memiliki mekanisme fisiologi untuk membuang kelebihan garam; dan berbeda secara taksonomi dengan tumbuhan terrestrial, setidaknya hingga tingkat genus. Komponen minor adalah tumbuhan mangrove yang tidak mampu membentuk tipe vegetasi yang menyolok, jarang

[Type text]

membentuk tegakan murni dan hanya menempati bagian tepi habitat. Adapun tumbuhan asosiasi adalah spesies tumbuhan yang berasosiasi dengan hutan pantai dan dapat disebarluaskan oleh arus air laut.

Polinasi pada kebanyakan spesies mangrove adalah melalui angin, serangga dan burung-burung dan dalam beberapa kasus juga oleh kelelawar. Penyerbukan dilakukan setelah pembungaan. Pembungaan dimulai pada musim semi dan berlanjut sepanjang musim panas di Australia, sedangkan di Malaysia kebanyakan spesies berbunga dan berbuah terus-menerus sepanjang tahun.

Mangrove memiliki 2 tipe mekanisme polinasi yaitu : *self pollination* dan *cross pollination* yang bervariasi pada tiap spesies. Sebagai contoh, *Aegiceras corniculatum* dan *Lumnitzera racemosa* adalah tumbuhan *self-fertile*. *Avicennia officinalis* adalah tumbuhan *self-fertile* namun dapat juga melakukan *cross-fertile*. (Aluri, 1990). Pada *Avicennia marina*, protandry membuat tidak memungkinkan penyerbukan sendiri pada bunga individu. Namun, beberapa buah-buahan dihasilkan bahkan ketika bunga eksperimen dikantongi untuk mencegah penyerbukan silang (antara 4 dan 41% dari penyerbukan silang dapat menghasilkan buah). Kegagalan buah secara signifikan lebih tinggi dalam perlakuan *self-fertilized*, menunjukkan beberapa depresi perkawinan sekerabat. Mangrove diserbuki oleh beragam kelompok hewan termasuk kelelawar, burung dan serangga. Pollen disimpan hewan ketika mereka menempel pada bunga saat mencari madu; mereka kemudian memindahkan pollen ke stigma bunga lain. Jenis polinator berbeda dari satu spesies

dengan spesies lainnya. Sebagai contoh, *Lumnitzera littorea* yang paling banyak diserbuki oleh burung, sementara *L. racemosa* dan *Bruguiera* berbunga kecil diserbuki oleh serangga (Tomlinson, 1986). Sunbirds berkunjung dan juga menyerbuki *Acanthus* dan *Bruguiera hainesii* berbunga besar. Burung adalah polinator penting secara khusus di saat musim kemarau. Kelelawar polinator utama bagi *Sonneratia*, yang akan membuka bunga untuk mengekspos serbuk sari pada dini hari. Jika tidak ada kelelawar, ngengat elang menjadi polinator primer pada malam hari. Dua kupu-kupu lycaenid mungkin penting dalam penyerbukan bunga mangrove di Brisbane Australia di mana mereka sangat berhubungan langsung dengan banyaknya bunga mangrove. Lebah dengan teratur menghingapi dan juga menyerbuki beberapa spesies. Beberapa lebah dan lalat sangat tergantung pada mangrove untuk bersarang dan merupakan polinator yang sangat penting bagi *Ceriops decandra*, *Kandelia candel* dan *Lumnitzera racemosa* (Tomlinson, 1986). *Rhizophora* menghasilkan banyak spesies produktif pollens dan yang kebanyakan penyerbukannya dengan angin, meskipun stigma tidak ada modifikasi khusus untuk menangkap pollen dari angin (Tomlinson, 1986).

Mangrove merupakan tumbuhan penghasil biji (spermatophyta), dan bunganya sering kali menyolok. Biji mangrove relatif lebih besar dibandingkan biji kebanyakan tumbuhan lain dan seringkali mengalami perkecambahan ketika masih melekat di pohon induk (vivipar). Pada saat jatuh, biji mangrove biasanya akan mengapung dalam jangka waktu tertentu kemudian tenggelam. Lamanya periode mengapung bervariasi tergantung jenisnya. Biji beberapa jenis mangrove dapat

[Type text]

mengapung lebih dari setahun dan tetap viabel. Pada saat mengapung biji terbawa arus ke berbagai tempat dan akan tumbuh apabila terdampar di areal yang sesuai. Kecepatan pertumbuhan biji tergantung iklim dan nutrisi tanah. Biji yang terdampar di tempat terbuka karena pohon mangrove tua telah mati dapat tumbuh sangat cepat, sedangkan biji yang tumbuh pada tegakan mangrove mapan umumnya akan mati dalam beberapa tahun kemudian. Pada familia Rhizophoraceae biji berbentuk propagul yang memanjang; apabila masak akan jatuh ke air dan tetap dormansi hingga tersangkut di tanah yang aman, menebarkan akar dan mulai tumbuh, misalnya *Rhizophora*, *Ceriops* dan *Bruguiera*. Beberapa mangrove menggunakan cara konvensional (biji normal) untuk reproduksi seperti *Heritiera littoralis*, *Lumnitzera*, dan *Xylocarpus*.

Embryo vivipari adalah kondisi dimana embryo pertama kali tumbuh, memecah kulit biji dan keluar dari buah pada saat masih melekat pada tumbuhan misalnya *Bruguiera*, *Ceriops*, *Kandelia* dan *Rhizophora*. Kriptovivipari (Yunani: kryptos, tersembunyi) adalah kondisi dimana embryo tumbuh dan memecah kulit biji, namun tidak keluar dari kulit buah hingga lepas dari tumbuhan induk, misalnya *Aegiceras*, *Avicennia* dan *Nypa*. Para pakar banyak berspekulasi mengenai fungsi vivipari atau kriptovivipari dalam kaitannya dengan morfologi, ekologi, dan fisiologi tumbuhan. Vivipari atau kriptovivipari tidak ditemukan pada tumbuhan halofita atau tumbuhan rawa-rawa air tawar, sehingga kondisi ini tidak disebabkan salinitas atau tanah yang jenuh air. Vivipari merupakan mekanisme adaptasi untuk mempersiapkan seedling tersebar luas, dapat bertahan dan tumbuh dalam lingkungan

[Type text]

asin. Selama pembentukan vivipari, propagul diberi makan pohon induk, sehingga dapat menyimpan dan mengakumulasi karbohidrat atau senyawa lain yang nantinya diperlukan untuk pertumbuhan. Struktur kompleks seedling pada awal pertumbuhan ini akan membantu aklimatisasi terhadap kondisi fisik lingkungan yang ekstrim. Kebanyakan seedling tidak tumbuh di sekitar induk, namun mengapung selama berminggu-minggu hingga jauh dari induknya. Pada kondisi tanah yang sesuai seedling ini dapat berakar dan tumbuh dengan cepat. Vivipari dan propagul yang berumur panjang, menyebabkan mangrove dapat tersebar pada area yang luas. Regenerasi mangrove secara alami menggunakan biji dan propagul alami (wildlings) sebagai sumber bibit, sehingga komposisi spesies yang tumbuh tergantung pada populasi mangrove tetangganya. Kemampuan mangrove menyebar dan tumbuh dengan sendirinya tergantung pada kondisi hutan, arus pasang surut, dan stabilitas. Pada famili Rhizophoraceae, propagul dilengkapi dengan hipokotil runcing yang akan jatuh dan menanam diri sendiri pada lumpur tidak jauh dari induknya namun apabila propagul tersebut jatuh pada saat air pasang atau ombak tinggi, kadang-kadang tidak dapat menancap di lumpur, bahkan tersapu dan terbawa arus laut, hingga tumbuh jauh dari induknya.

Indonesia terdiri atas 13.667 pulau, tetapi tidak semua pantai pulau-pulaunya ditumbuhi oleh mangrove atau cocok untuk per-tumbuhan dan perkembangan mangrove. Penyebaran dan luas ekosistem mangrove di seluruh Indonesia, terlihat bahwa pantai Irian Jaya bagian selatan sampai barat, bagian timur Sumatera dari

[Type text]

Aceh sampai Lampung, muara serta delta sungai-sungai di Kalimantan merupakan tempat terluas yang ditumbuhi mangrove.

Pada pulau yang padat penduduknya, misalnya Jawa, sebagian besar wilayah mangrove telah diubah menjadi pertambakan, lahan pertanian, permukiman, kawasan industri, rekreasi dan lain-lain. Oleh karena itu luas hutan mangrove di pulau Jawa telah berkurang dengan drastis. Sisa hutan mangrove yang terluas hanya terdapat di Segara Anakan, Cilacap dan inipun sudah banyak yang rusak. Dalam Seminar II Ekosistem Mangrove yang diselenggarakan di Baturaden tahun 1982 disimpulkan bahwa ekosistem mangrove di Indonesia belum semuanya terekam sehingga survai dan inventarisasi harus lebih digalakkan lagi.

Kondisi fisiografi pantai Indonesia sangat beranekaragam hingga hutan mangrovenya berbeda dari satu tempat ke tempat lainnya. Mangrove tumbuh pada pantai-pantai yang terlindung atau pantai-pantai yang datar dan sejajar' dengan arah angin. Mangrove tidak tumbuh di pantai yang terjal dan berombak kuat dengan arus pasangsurut kuat, karena hal ini tidak memungkinkan terjadinya pengendapan lumpur dan pasir. Mangrove tumbuh lebat di sepanjang pantai berlumpur yang berombak lemah. Biasanya di tempat yang tidak ada muara sungai, mangrove terdapat agak tipis, namun pada tempat yang mempunyai muara sungai besar dan delta yang aliran airnya banyak mengandung sedimen lumpur dan pasir, mangrove tumbuh dan luas. Mangrove seperti ini dapat dijumpai di Sumatera, Kalimantan dan Irian Jaya.

Penambahan lahan diartikan sebagai akumulasi tanah dan pelebaran lahan di pantai, yang merupakan salah satu faktor penting yang mempengaruhi eksistensi

[Type text]

mangrove. Penambahan lahan dikendalikan oleh angin, pasang-surut, arus laut, bentuk muka pantai (relief) dan jumlah sedimen yang diendapkan di laut oleh aliran sungai. Tidak terpenuhinya faktor tersebut dapat menghambat perkembangan mangrove.

Mangrove tumbuh selaras dengan penam-bahan lahan. Tetapi ada dua pendapat yang saling berlawanan mengenai peranan mang-rove dan proses penambahan lahan. (Van Steenis, 1958) berpendapat bahwa per-akaran mangrove yang khas tidak berfungsi sebagai penahan lumpur dan faktor utama penambahan lahan, tetapi sistem perakaran berkembang mengikuti penimbunan lumpur, perakaran mangrove berperan sebagai penahan lumpur, sehingga sistem perakaran mangrove berperan dalam perluasan lahan. Kedua pendapat itu sebenarnya berlaku, bergantung pada tingkat perkembangan mangrove. Sekali mangrove terbentuk per-akarannya dapat membantu penambahan la-han lebih lanjut, dan mengurangi atau memperlambat erosi. Sebaliknya pada endapan-endapan lumpur baru yang terbentuk di muka mangrove, rawa mangrove dengan cepat meluas maju ke arah laut. Proses ini dapat dilihat misalnya di daerah Kuala Sekampung, Lampung, Sumatera Selatan, dan di daerah Palembang yang dilaporkan oleh (Macnae, 1974) kecepatan perluasan hutan mangrove ke arah laut mencapai 120 m per tahun. Pada hutan mangrove yang tumbuh di pantai yang relatif stabil perluasan lahannya tidak intensif, dan umumnya ditumbuhi oleh pohon-pohon mangrove yang besar, tinggi dan dewasa. Apabila kondisi habitat ber-ubah, seperti bila erosi atau pengendapan lumpur baru terjadi, rawa mangrove juga akan berubah. Pada tepi-tepi laut yang air-nya relatif tenang, umumnya ditumbuhi lebat oleh jenis api-api (*Avicennia* spp.) dan bakau (*Rhizophora*

[Type text]

spp.) yang perakarannya membantu kestabilan wilayah pantai. Dengan demikian mangrove berfungsi seba-gai pembangun, stabilisator dan pelindung lahan.

Salinitas harian, bulanan dan tahunan tanah sangat bervariasi dan bergantung pada frekuensi, tinggi dan lama genangan air pasangsurut. Pada musim kemarau umumnya nilai salinitas lebih tinggi jika dibandingkan dengan nilai pada musim hujan. Ada dua macam kelas pembagian genang-an yang berdasarkan sifat-sifat pasang di suatu tempat. Pembagian ini dipakai untuk menentukan mintakat (zone) mangrove dimana terdapat korelasi antara penyebaran jenis-jenis tumbuhan po-hon mangrove dengan tinggi pasang dan lamanya digenangi air. Pohon mangrove mempunyai daya adaptasi yang khas yang sesuai dengan habitat yang dipengaruhi oleh pasangsurut dan sali-nitas. Adaptasi terhadap genangan air ini di-cerminkan oleh pembentukan akar napas (pneumatofor), akar lutut dan akar tunjang serta perkecambahan biji pada waktu buah masih menempel di pohon (vivipar). Kandungan garam, (antara lain NaCl) sangat menentukan kemampuan tumbuh dan repro-duksi mangrove. Hampir semua jenis mang-rove merupakan jenis yang toleran terhadap garam, tetapi bukan merupakan jenis yang membutuhkan garam untuk hidupnya (salt demanding) (Richard, 1964). Untuk pertumbuhan dan perkembangan mangrove serta kriteria mengenai toleransi bagi jenis-jenis mangrove terhadap garam perlu diperinci mengingat sifat-sifat fisika dan kimia habitatnya selalu berubah-ubah sebagai akibat pengaruh pasangsurut, air tawar/sungai, pengendapan lumpur dan de-komposisi bahan organik hasil guguran daun, ranting, bunga, buah dan lain-lain.

[Type text]

Umumnya tanah mangrove di Indonesia merupakan tanah muda. Bahan-bahan pembentuk tanah telah mengalami berbagai pen-cucian dan pelumatan sebelum diendapkan, sehingga partikel-partikel tanah sangat halus. Tanah mangrove mempunyai kandungan garam dan kadar air yang tinggi, asam sulfida yang melimpah, kandungan oksigen yang rendah serta bahan kasar lainnya yang berasal dari hancuran organisme laut. Tanah hutan mangrove di Indonesia umumnya bertekstur liat, liat berlempung, liat berdebu dan lempung yang berupa lumpur yang tebal, dan yang terdapat di bagian tepi-tepi sungai, muara, parit dan hamparan lumpur. Tanah mangrove umumnya kaya akan bahan organik. Secara umum tanah hutan mang-rove merupakan tanah aluvial hidromorf, yang disebut juga tanah liat laut. Tanah ini merupakan tanah muda dan tergolong dalam tanah regosol atau entisol. Mangrove tumbuh di pantai pada berbagai macam tanah yang berbeda sifat fisika dan kimianya. Beberapa jenis mangrove tumbuh hanya pada macam tanah tertentu, misalnya tanjang (*Bruguiera gymnorrhiza*), tumbuh pada tanah berstruktur lempung yang pejal di bagian dalam hutan. Pada tanah bergam-but yang terletak pada daerah perbatasan antara komunitas hutan mangrove dan hutan gambut atau rawa air tawar, terdapat jenis mangrove, *Kandelia candel* (linggoyong) yang tumbuh baik pada habitat tersebut. *Rhizophora stylosa* (bakau minyak) merupakan jenis mangrove yang menyukai tanah-tanah berpasir. Pada tanah berlumpur lunak, *Rhizophora apiculata*, *R. mucronata*, *Sonneratia* spp (pedada), *Avicennia* spp. tumbuh berlimpah.

[Type text]

Di Indonesia sebagian besar mangrove terdapat di kawasan dengan curah hujan tahunan dan bulanan yang tinggi. Dengan keadaan iklim demikian ini mangrove tumbuh subur dan berkembang dengan baik. Tetapi ini tidak berarti bahwa mangrove tidak dapat berkembang di kawasan beriklim kering. Mangrove terdapat pula di kawasan beriklim kering, seperti di Sulawesi Selatan dan Tenggara, Jawa Timur dan Nusa Tenggara, Jawa Timur dan Nusa Tenggara Timur, tetapi dalam areal yang lebih kecil. Ini bukan disebabkan oleh iklim, melainkan oleh kenyataan bahwa kondisi pantai dan tidak adanya sungai besar seperti di Sumatera, Kalimantan dan Irian Jaya yang tidak memungkinkan pembentukan hutan mangrove yang sangat luas. Aktivitas manusia yang berupa kegiatan penebangan pohon mangrove secara sewenang-wenang dan intensif, baik tebang habis maupun tebang pilih dapat mengakibatkan perubahan komposisi jenis dan habitat mangrove secara drastis. Penebangan habis pohon-pohon mengubah komunitas pohon tinggi menjadi komunitas pohon rendah yang dikuasai oleh api-api (*Avicennia* spp.) atau tidak jarang pula komunitas baru yang terbentuk setelah penebangan habis ini adalah komunitas yang dikuasai oleh perdu, terna (herba) dan tumbuhan merambat. Komunitas api-api yang rendah kemudian dapat berkembang menjadi komunitas pohon api-api tinggi, tetapi pohon api-api nilai niaganya kurang jika dibandingkan dengan pohon-pohon bakau. Hutan mangrove juga sering diubah menjadi tambak ikan. Ini mencakup kawasan yang cukup luas, misalnya hampir semua kawasan mangrove di pantai utara Jawa telah berubah menjadi tambak. Kerusakan mangrove yang asli ini dapat menyebabkan terjadinya erosi pantai yang gawat,

[Type text]

bahkan dapat menyebabkan hilangnya sebagian wilayah pantai ataupun berubahnya morfologi pantai secara keseluruhan.

Pohon-pohon mangrove beradaptasi secara fisiologi dan morfologi terhadap keadaan habitat yang dipengaruhi oleh genangan air pasangsurut dengan amplitudo salinitas yang tinggi serta suasana lumpur tebal dan anaerobik. Adaptasi ini dapat terlihat dalam bentuk sistem perakaran yang khas tumbuhan mangrove. Perakaran ini berfungsi antara lain untuk membantu tumbuhan mangrove bernafas dan tetap tegak berdiri. Hanya sedikit jenis mangrove yang mempunyai sistem perakaran yang dalam atau mempunyai akar tunggang yang tetap. Bagian perakaran yang ada di dalam tanah umumnya horisontal, bercabang banyak dan berakar rambut yang kecil dan lembut. Akar utamanya menembus vertikal ke dalam tanah dan mempunyai banyak akar samping yang panjang dan berfungsi sebagai jangkar. Seringkali akar samping ini mencuat ke permukaan tanah seperti tonggak atau melengkung seperti lutut yang disebut akar nafas atau pneumatofor. Ada pula jenis-jenis mangrove yang berakar gantung atau berakar liar. Bentuk pneumatofor bermacam-macam, ada yang berkembang besar dan kuat bagaikan tonggak yang tingginya mencapai 25 - 30 cm. Akar ini berasal dari akar horisontal dalam tanah. Pneumatofor umum terdapat pada jenis *Avicennia* dan bentuknya langsing, sedangkan pada *Sonneratia*, pneumatofor berkembang kuat dan besar dengan diameter pada pangkalnya sampai 5 cm.

Pada jenis-jenis *Lumnitzera racemosa*, *Xylocarpus granatum*, *X. muloccensis* bentuk pneumatofornya tidak meruncing, lebih pendek dan membulat permukaannya, kadang-kadang pipih. Modifikasi pneumatofor terdapat pula pada beberapa jenis

[Type text]

mangrove, misalnya *Bruguiera* dan *Lumnitzera littorea* yang berupa akar horisontal yang tersembul ke permukaan dan melengkung seperti lutut, sehingga akar nafas ini disebut juga akar lutut. Pada *Rhizophora* perakaran terutama terdiri atas akar liar yang tumbuh lateral. Mangrove merupakan himpunan khas berbagai jenis tumbuhan yang tergolong dalam suku yang berbeda-beda, tetapi mempunyai persamaan adaptasi terhadap habitat yang dipengaruhi oleh pasangsurut. Setiap jenis tumbuhan mangrove mempunyai derajat keterdapatan dan kelimpahan yang berbeda pada tempat dan kondisi habitat yang berbeda. (Watson, 1928). mengelompokkan jenis-jenis mangrove menjadi dua golongan, yaitu :

1. Kelompok utama yang terdiri atas jenis- jenis dari suku Rhizophoraceae dan marga *Sonneratia*, *Avicennia* dan *Xylocarpus*.
2. Kelompok tambahan yang terdiri atas *Excoecaria agallocha*, *Aegiceras* spp., *Scyphyphora hydrophyllacea*, *Lumnitzera* spp., *Oncosperma tigillaria*, *Cerbera manghas* dan lain-lain. *Nypa fruticans* merupakan jenis tumbuhan palma yang dapat berkembang dan membentuk komunitas tersendiri. Jenis ini merupakan bagian pula dari kelompok tambahan komunitas mangrove. Dalam komunitas mangrove di Indonesia, tercatat 35 jenis tumbuhan pohon, 9 jenis terna, 5 jenis perdu, 9 jenis liana, 29 jenis epifit, dan 2 jenis tumbuhan parasit. Tidak semua jenis ini selalu terdapat di setiap komunitas mangrove. Kadang-kadang dijumpai pula beberapa jenis tumbuhan "marginal" tumbuh di komunitas mangrove

C. Tinjauan umum Ekologi

Istilah Ekologi diperkenalkan oleh Ernest Haeckel (1869), berasal dari bahasa Yunani yaitu oikos (tempat tinggal atau rumah) logos (ilmu) oleh karena itu ekologi adalah ilmu yang mempelajari hubungan timbal balik antara makhluk hidup dengan sesamanya dan dengan lingkungannya.

Ekologi adalah suatu studi tentang struktur dan fungsi ekosistem atau alam dan manusia sebagai bagiannya. Struktur ekosistem menunjukkan suatu keadaan dari sistem ekologi pada waktu dan tempat tertentu termasuk keadaan densitas organism, biomassa, penyebaran materi atau unsur hara, energi, serta faktor-faktor fisik dan kimia lainnya yang menciptakan keadaan sistem tersebut (Odum 1993).

Fungsi ekosistem menunjukkan hubungan sebab akibat yang terjadi secara keseluruhan antar komponen dalam sistem. Ini jelas membuktikan bahwa ekologi merupakan cabang ilmu yang mempelajari seluruh pola hubungan timbal balik antara makhluk hidup yang satu dengan yang lainnya, serta dengan semua komponen yang ada disekitarnya. Pembahasan ekologi tidak lepas dari pembahasan ekosistem dengan berbagai komponen penyusunnya, yaitu faktor abiotik dan biotik. Faktor abiotik antara lain suhu, air, kelembapan, cahaya, topografi, sedangkan faktor biotik adalah makhluk hidup yang terdiri atas manusia, hewan, tumbuhan, dan mikroba. Ekologi juga erat dengan tingkatan-tingkatan organisasi makhluk hidup, yaitu populasi, komunitas, dan ekosistem yang saling mempengaruhi dan merupakan suatu sistem yang menunjukkan kesatuan. Ekologi, biologi dan ilmu lainnya saling melengkapi dengan zoology dan botani yang menggambarkan kebanyakan rantai makanan manusia

[Type text]

dan tingkat tropik. Ekologi mencoba memahami hubungan timbal balik, interaksi antara tumbuhan-tumbuhan, binatang, manusia dengan alam lingkungannya, agar dapat menjawab pertanyaan; dimana mereka hidup, bagaimana mereka hidup, dan mengapa mereka hidup disana, hubungan itu sangat erat sehingga disebut ekologi adalah "*Environmental Biology*".

D. Tinjauan umum tentang identifikasi.

Identifikasi atau sering disebut determinasi, adalah kegiatan untuk menentukan apakah suatu tumbuhan dianggap identik dengan kelompok tumbuhan yang sebelumnya telah diidentifikasi dan diberi nama, karena di dunia ini tidak ada dua benda yang identik atau persis sama, maka istilah determinasi (*Inggris to determine* = menentukan, memastikan) dianggap lebih tepat daripada istilah identifikasi (*Inggris to identify* = mempersamakan). Jika suatu tumbuhan akan diidentifikasi maka hal pertama yang harus dilakukan adalah mempelajari tumbuhan itu sebaik-baiknya. Semua sifat morfologi (seperti posisi, bentuk, ukuran, dan jumlah, bagian-bagian daun, buah, dan bunga). Perlu dianalisis sehingga ciri-ciri tumbuhan yang akan diidentifikasi itu dikuasai sepenuhnya. Kunci identifikasi merupakan serentetan pertanyaan-pertanyaan yang jawabannya harus ditemukan pada specimen yang akan diidentifikasi. Bila semua pertanyaan berturut-turut dalam kunci identifikasi ditemukan jawabannya, berarti nama serta tempatnya dalam sistem klasifikasi tumbuhan yang akan diidentifikasi dapat diketahui. Lembar identifikasi jenis adalah sebuah gambar suatu jenis tumbuhan yang disertai dengan nama klasifikasi jenis bersangkutan. Identifikasi bertujuan untuk memeriksa dan

[Type text]

menganalisa secara lebih mendalam akan sebuah hal atau benda. Dalam pembahasan ini identifikasi lebih mengarah ke tumbuhan. Pengetahuan tentang identifikasi, penamaan, dan penggolongan saja (taksonomi klasik) belum dapat menjawab atau menerangkan mengapa tumbuhan beranekaragam, bagaimana asal-usul tumbuhan itu dan bagaimana hubungan kekerabatan satu sama lain, untuk menjawab permasalahan-permasalahan ini perlu dilakukan kegiatan pengkajian keanekaragaman dan hubungan kekerabatan atau yang lebih dikenal dengan Biosistematika (Taksonomi percobaan). Selain itu kunci determinasi digunakan untuk mencari nama tumbuhan atau hewan yang belum diketahui. (Van Steenis 2006).



BAB III

METODE PENELITIAN

A. Jenis Penelitian

Jenis penelitian ini adalah deskriptif (survey lapangan), untuk mengidentifikasi jenis-jenis tumbuhan mangrove yang ada di sungai Tallo, kota Makassar, Provinsi Sulawesi selatan, Metode yang digunakan dalam penelitian ini adalah metode VES (Visual Encounter Survey/Survey Perjumpaan Visual) dengan kuadran, (daerah persegi dengan berbagai ukuran).

B. Variabel Penelitian

Pada penelitian ini merupakan variable tunggal yaitu jenis-jenis tanaman mangrove di sungai Tallo kota Makassar, Provinsi Sulawesi selatan.

C. Ruang Lingkup dan Batasan Penelitian

1. Ruang lingkup

- a. Identifikasi adalah proses pengenalan, menempatkan objek atau individu dalam suatu kelas sesuai dengan karakteristik tertentu, pada tumbuhan dengan melihat morfologi yaitu akar, batang, daun, bunga, dan biji. Dengan panduan buku taksonomi.
- b. Tumbuhan yang diidentifikasi adalah mangrove sejati, mangrove adalah istilah untuk tumbuhan tropik yang tumbuh di daerah perairan asin dan tawar

2. Batasan penelitian

- a. Pengidentifikasian hanya dilakukan untuk tumbuhan jenis mangrove.
- b. Wilayah penelitian hanya dilakukan di daerah sungai Tallo, Kota Makassar, Provinsi Sulawesi Selatan.

D. Alat Penelitian

Alat yang digunakan di dalam penelitian ini adalah alat lapangan dan alat membuat herbarium. Alat lapangan meliputi, meteran, tali rafia, buku identifikasi tumbuhan, kamera, GPS, pH meter, termometer dan alat tulis menulis. Alat herbarium meliputi, gunting, cutter, kapas, selotip, koran, dan sasak.

E. Bahan Penelitian

Bahan yang digunakan dalam penelitian ini adalah alkohol, kertas A3 dan tumbuhan jenis mangrove yang tumbuh di wilayah di sungai Tallo, kota Makassar, Provinsi Sulawesi selatan.

F. Prosedur Penelitian

Daerah yang menjadi lokasi penelitian adalah di beberapa lokasi yang telah ditentukan di sungai Tallo, kota Makassar, Provinsi Sulawesi Selatan.

Pelaksanaan penelitian ini terdiri dari 2 tahap yaitu:

1. Tahap persiapan yaitu meliputi proses persiapan dari alat-alat yang akan digunakan pada penelitian.
2. Tahap pelaksanaan
 - a. Penentuan titik lokasi penelitian

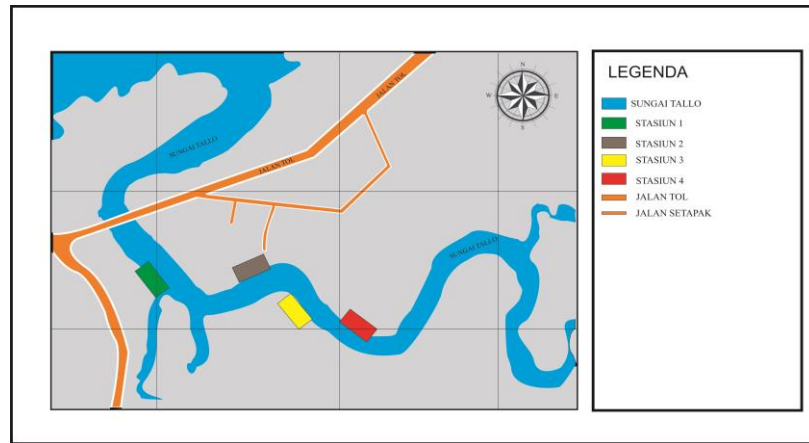
Penentuan titik lokasi dilakukan dengan cara mensurvey beberapa lokasi di sungai Tallo, kota Makassar yang ditumbuhi oleh tanaman mangrove, dalam survey pendahuluan ini dilakukan pengamatan terhadap kondisi lokasi penelitian. Survey pendahuluan ini dilakukan agar peneliti bisa memperkirakan tempat yang cukup representatif untuk melakukan penelitian. Pada tahap penelitian dilaksanakan penentuan lokasi penelitian dengan menggunakan metode *purposive sampling*. Metode ini merupakan metode penentuan lokasi penelitian secara sengaja yang dianggap representatif.

b. Tahap identifikasi

Pengambilan sampel mangrove menggunakan metode *Line transect*, yaitu teknik pengukuran dan pengamatan yang dilakukan pada sepanjang jalur yang dibuat dengan diberi jarak antar petak ukur.

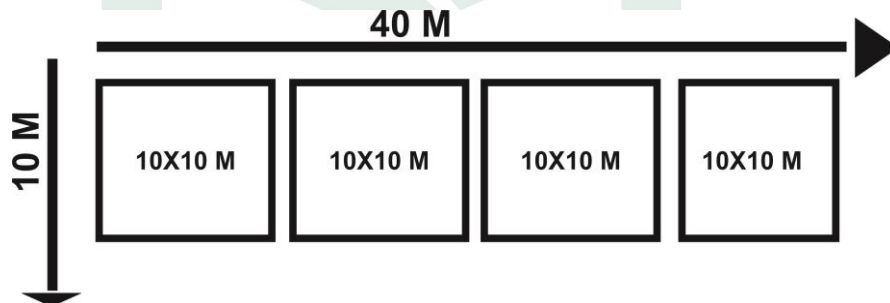
Dengan langkah sebagai berikut :

1. Membuat satu jalur dengan lebar 10 m dengan panjang 40 meter, jalur dibuat dengan arah tegak lurus.
2. Membuat 4 jalur utama, di sungai tallo, yang dianggap representative untuk dijadikan lokasi penelitian.



Gambar 2. Peta lokasi stasiun penelitian di sungai tallo.

3. Pada jalur dibuat petak dengan ukuran 10 x 10 meter, mengikuti arah tegak lurus dari jalur yang ditentukan.



Gambar 3. Metode line transect.

4. Pada setiap petak pohon yang telah ditentukan, setiap jenis tumbuhan mangrove yang ada dicatat, demikian pula dengan jumlah individu tiap jenisnya.
5. Mengambil gambar dari masing bagian tumbuhan mangrove, yaitu pohon secara keseluruhan kemudian akar, batang, daun, buah, dan bunga.

6. Identifikasi dilakukan menggunakan buku identifikasi tumbuhan berdasarkan morfologi dengan mengambil sampel ranting, daun buah dan bunga.
7. Membuat kunci determinasi tumbuhan yang diperoleh menggunakan buku flora Dr. van Steenis.
8. Membuat herbarium.

G. Analisis data

Data dari hasil penelitian yang dilakukan, selanjutnya dianalisis secara deskriptif kualitatif.



BAB IV
HASIL DAN PEMBAHASAN

A. Hasil Pengamatan

A.1. Komposisi dan karakteristik jenis mangrove.

Berdasarkan hasil identifikasi mangrove di sungai Tallo, pada empat stasiun penelitian, stasiun I pada koordinat S'5°06'54.0" E'119°26'39.5", stasiun II pada koordinat S'5°06'52.5" E'119°26'56.6", stasiun III pada koordinat S'5°06'59.2" E'119°27'13.1" dan stasiun IV pada koordinat S'5°07'03.6" E'119°27'24.1", diperoleh jenis vegetasi yang menyusun ekosistem mangrove di lokasi penelitian yaitu sebanyak 5 jenis mangrove, melaporkan jumlah mangrove yang teridentifikasi di Indonesia tercatat terdapat 48 jenis mangrove sejati (Mangrove guide south Asia, 2007).

Tabel 4.1 Komposisi Jenis Mangrove Sejati di Sungai Tallo Kota Makassar

No.	Species	Nama local	Familia	Stasiun			
				1	2	3	4
1.	<i>Avicennia marina</i>	Api-api	Avicenniaceae	-	√	-	-
2.	<i>Nypa Frutican</i>	Nipa	Palmae	√	√	√	√
3.	<i>Rhizophora apiculata</i>	Kendali	Rhizophoraceae	√	-	-	-
4.	<i>Rhizophora mucronata</i>	Bangko	Rhizophoraceae	√	√	√	√
5.	<i>Sonneratia caseolaris</i>	Padada	Sonneratiaceae	-	-	-	√

[Type text]

Total	3	3	2	2
-------	---	---	---	---

B. Pembahasan

Hasil pengukuran parameter lingkungan di sungai tallo kota Makassar Sulawesi Selatan menunjukkan hampir keseluruhan area di sungai substrat tanahnya berlumpur, ini diakibatkan oleh lambatnya arus air di sungai tallo itu sendiri, lambatnya arus aliran sungai disebabkan oleh kemiringan dasar sungai yang sangat landai sehingga menyebabkan banyaknya sedimen lumpur yang meninggi dan menumpuk mulai dari dasar hingga pinggiran sungai. Sebagian besar jenis mangrove tumbuh dengan baik pada tanah berlumpur terutama di daerah dimana endapan lumpur terakumulasi, di sungai tallo, substrat berlumpur ini sangat baik untuk tegakan *Rhizophora mucronata* dan *Avicennia marina*. Kebersaran Allah SWT telah diperlihatkan kepada kita bagaimana tumbuhan mangrove ini memperbanyak diri dengan substrat atau tipe tanah yang sesuai dengan tumbuhan mangrove, hal ini sesuai dengan firman Allah SWT pada surah Q.S Al-A'raaf/7: 58 yaitu :

﴿يَا أَيُّهَا الَّذِينَ آمَنُوا اتَّقُوا اللَّهَ حَقَّ تَقْوَاهُ ۖ وَاللَّهُ شَدِيدُ الْعِقَابِ ۗ
 وَأَطِيعُوا أَمْرَ اللَّهِ وَأَطِيعُوا أَمْرَ الرَّسُولِ ۚ وَأُولَٰئِكَ عَلَىٰ سَبِيلِ الْحَقِّ ۗ وَاللَّهُ عَلَىٰ كُلِّ شَيْءٍ شَهِيدٌ ۚ
 ﴿يَا أَيُّهَا الَّذِينَ آمَنُوا اتَّقُوا اللَّهَ حَقَّ تَقْوَاهُ ۖ وَاللَّهُ شَدِيدُ الْعِقَابِ ۗ وَأَطِيعُوا أَمْرَ اللَّهِ
 وَأَطِيعُوا أَمْرَ الرَّسُولِ ۚ وَأُولَٰئِكَ عَلَىٰ سَبِيلِ الْحَقِّ ۗ وَاللَّهُ عَلَىٰ كُلِّ شَيْءٍ شَهِيدٌ ۚ
 ﴿يَا أَيُّهَا الَّذِينَ آمَنُوا اتَّقُوا اللَّهَ حَقَّ تَقْوَاهُ ۖ وَاللَّهُ شَدِيدُ الْعِقَابِ ۗ وَأَطِيعُوا أَمْرَ اللَّهِ
 وَأَطِيعُوا أَمْرَ الرَّسُولِ ۚ وَأُولَٰئِكَ عَلَىٰ سَبِيلِ الْحَقِّ ۗ وَاللَّهُ عَلَىٰ كُلِّ شَيْءٍ شَهِيدٌ ۚ
 ﴿يَا أَيُّهَا الَّذِينَ آمَنُوا اتَّقُوا اللَّهَ حَقَّ تَقْوَاهُ ۖ وَاللَّهُ شَدِيدُ الْعِقَابِ ۗ وَأَطِيعُوا أَمْرَ اللَّهِ
 وَأَطِيعُوا أَمْرَ الرَّسُولِ ۚ وَأُولَٰئِكَ عَلَىٰ سَبِيلِ الْحَقِّ ۗ وَاللَّهُ عَلَىٰ كُلِّ شَيْءٍ شَهِيدٌ ۚ

Terjemahannya : “Dan tanah yang baik, tanaman-tanamannya tumbuh subur dengan seizin Allah; dan tanah yang tidak subur, tanaman-tanamannya hanya tumbuh merana. Demikianlah kami mengulangi tanda-tanda kebesaran (kami) bagi orang-orang yang bersukur”. (Departemen Agama R.I., 2007).

Deskripsi 5 jenis mangrove yang telah ditemukan adalah sebagai berikut :

1. *Avicennia marina*; nama lokal : Api-api (Indonesia).

Deskripsi: habitus berupa pohon berwarna abu-abu gelap seringkali berwarna abu-abu pucat batangnya keras dan permukaan kasar dan seringkali terkelupas. Umumnya, rata-rata tingginya mencapai 12 m, tapi ada pula yang terlihat bisa mencapai ukuran maksimal sampai 30 m, pohon terlihat rimbun dan berkelompok sejenis. Akarnya berupa akar nafas (*Pneumatophora*) berbentuk seperti pensil dengan banyak lentisel berwarna gelap panjang dari akarnya antara 15-30 cm dari substrat, akarnya terlihat mengelilingi pohon dan daerah di sekitarnya muncul dari bawah substrat. Daunnya tunggal, bersilangan, berbentuk elips agak menyempit, ujung daun meruncing, ukuran daun sekitar 5-11 cm. Pada bagian atas daun berwarna hijau muda terang dan terdapat bintik-bintik kelenjar berbentuk cekung, tulang daun terlihat jelas berwarna kekuningan, sedangkan pada bagian bawah daun berwarna putih keabu-abuan, sering kali pada bawah daun dijumpai Kristal-kristal garam berwarna putih.

Bunga seperti trisula dan tersusun bergerombol yang terletak di ujung atau ketiak tangkai/tandan bunga. Mahkota bunga berjumlah 4, berwarna kuning sampai orange. Kelopak bunga berjumlah 5, benang sari berjumlah 4. Buah agak

[Type text]

membulat, berwarna hijau keabu-abuan. Permukaan buah halus dan ujung buah agak tajam seperti paruh, tipe biji kriptovivipary. (Yus Rusila Noor, 2006).

Ekologi: merupakan tumbuhan pionir, memiliki kemampuan menempati dan tumbuh pada berbagai habitat pasang-surut, bahkan di tempat asin sekalipun. Menjadi tempat favorit singgah oleh burung-burung laut, Akar napas api-api yang padat, rapat dan banyak sangat efektif untuk menangkap dan menahan lumpur serta pelbagai sampah yang terhanyut di perairan. Jalinan perakaran ini juga menjadi tempat mencari makanan bagi aneka jenis kepiting bakau, siput dan teritip. Jenis ini merupakan salah satu jenis tumbuhan yang paling umum ditemukan di habitat pasang-surut. Berbuah sepanjang tahun, kadang-kadang bersifat vivipar. Kegunaan: daun dapat dimanfaatkan untuk mengatasi luka bakar, kayu dapat dijadikan sebagai bahan baku kertas (Giesen et al. 2006; Kitamura et al. 1997; dan Noor, dkk. 2006).

2. *Nypa fruticans*; nama lokal : Nipa (Indonesia).

Deskripsi: Habitus berupa pohon palem tanpa batang di permukaan terlihat substras di sekitar pohon nipa ini berlumpur, membentuk rumpun, batangnya terdapat di bawah tanah, kuat dan membentuk seperti garpu, tinggi pohon nipa mencapai 4 meter adapula yang mencapai hingga 9 meter tingginya. Daunnya seperti susunan daun kelapa, panjang tandan/gagang daun dapat mencapai 4-9 meter. Pada setiap tandan daun terdapat sekitar 100-200 pinak daun, berwarna hijau mengkilat pada permukaan daun pada saat mengering berwarna kecoklatan, dan berserbuk pada bagian bawah daun, bentuk daun lanset, ujung meruncing, dengan ukuran 60-130 x 5-8 cm. Untuk tandan bunga biseksual tumbuh dari dekat puncak batang dan gagang

[Type text]

sepanjang 1-2 m. bunga betina membentuk kepala melingkar berdiameter 25-30 cm.

Bunga jantan berwarna kuning cerah, terletak dibawah kepala bungannya. Buah berbentuk bulat, berwarna coklat kaku dan berserat, pada setiap buah terdapat 1 biji berbentuk telur, diameter kepala buah mencapai 45 cm, diameter biji 4-5cm. (Yus Rusila Noor, 2006).

Ekologi : tumbuhan nipa tumbuh pada substrat yang halus, pada bagian tepi atas dari jalan air. Memerlukan masukan air tawar tahunan yang tinggi. Jarang terdapat di luar zona pantai. Biasanya tumbuh pada tegakan yang berkelompok, memiliki sistem perakaran yang rapat dan kuat yang tersesuaikan dengan baik terhadap perubahan masukan air, dibandingkan dengan sebagian besar jenis tumbuhan mangrove lainnya. Serbuk sari lengket dan penyerbukan nampaknya dibantu oleh lalat *Drosophila*, buah yang berserat serta adanya rongga udara pada biji membantu penyebaran mereka melalui air. Kadang-kadang bersifat vivipar. Untuk kelimpahannya sangat umum, untuk manfaatnya dijadikan oleh warga setempat menjadi sirup, digunakan juga untuk memproduksi gula dan alkohol. Daunnya digunakan sebagai atap rumah. (Yus Rusila Noor, 2006).

3. *Rhizophora apiculata*; Blume nama lokal : Bangko kendali.

Deskripsi : Habitus berupa pohon dengan ketinggian mencapai 30 m dengan diameter batang dapat mencapai 50 cm atau lebih kecil dari pada jenis *Rhizophora* lainnya, batangnya berwarna abu-abu gelap struktur kayunya kuat dan keras, pada bagian permukaan batang kasar dan seringkali terlihat terkelupas. Memiliki akar

[Type text]

tunjang (*stilt root*) berbentuk silindris yang mencapai ketinggian 5 m seringkali dijumpai akar yang tidak menyentuh substrat karena tumbuh dibagian atas batang dan ukurannya lebih kecil daripada akar yang menjadi penunjang berdirinya pohon, akarnya seringkali bergerombol padat dan bercabang di sekitar pohon. Daun tunggal, bersilangan, helai daun berbentuk elips, menyempit, ujung tajam (*apiculatus*), panjang 9-18 cm. Bentuk dan ukuran daun beragam untuk *Rhizophora apiculata* ukuran daun dan bentuknya lebih kecil daripada *Rhizophora mucronata*. Warna hijau tua pada bagian atas terlihat mengkilap, hijau kekuningan pada bagian bawah, tulang daun tidak terlalu terlihat jelas dan berwarna kekuningan, dan kemerahan pada bagian pangkal daun, pada saat masih berbentuk tunas berwarna merah terang, serta memiliki bintik-bintik hitam kecil yang menyebar diseluruh permukaan bawah daun. Bunga biseksual, rangkaian 2 bunga berkelompok pada tangkai bunga, panjang tangkai bunga sampai 1,4 cm di ketiak daun. Mahkota berjumlah 4 berwarna putih, kelopak 4 helai berwarna kuning. Benang sari umumnya berjumlah 12, berwarna coklat, dan tidak bertangkai. Buah kasar berbentuk bulat memanjang, warna coklat, panjang 2-3 cm, berisi satu biji fertil. Hipokotil silindroid, berbintil, warna hijau jingga, ukuran kotiledon dengan ukuran panjang 18-30 cm, diameter 1,3-1,7 cm, dan tipe biji *Vivipary* (biji telah berkecambah ketiak masih melekat pada pohon induk, kecambah telah keluar dari kulit biji).

Ekologi: tumbuh pada tanah berlumpur, halus, dalam dan tergenang pada saat pasang normal. Tidak menyukai substrat yang lebih keras yang bercampur dengan pasir. Tingkat dominasi dapat mencapai 90% dari vegetasi yang tumbuh di suatu

[Type text]

lokasi. Menyukai perairan pasang surut yang memiliki pengaruh masukan air tawar yang kuat secara permanen. Tumbuh lambat, , Ciri khusus: daun lebih kecil (menyempit) dari jenis *Rhizophora* lain, bakal bunga berjumlah dua pada ketiak daun, dan pangkal daun berwarna agak kemerah-merahan. Kegunaan: kayu digunakan untuk pembuatan arang, kayu bakar,(Yus Rusila Noor, 2006).

4. *Rhizophora mucronata*; Lam nama lokal : Bangko.

Deskripsi : habitus berupa pohon dengan ketinggian mencapai 30 m dengan diameter batang dapat mencapai 70 cm. Memiliki akar tunjang (*stilt root*) merupakan sistem perakar udara (*aerial root*). Kulit kayu berwarna gelap dan terdapat celah horizontal strukturnya keras dan kuat terkelupas dan seringkali terlihat bercak-bercak putih pada batang. Daun tunggal, bersilangan, helai daun berbentuk elips melebar sampai bulat memanjang, ujung meruncing, panjang 15-20 cm, umumnya untuk daun *Rhizophora mucronata* ini lebih besar daripada jenis *Rhizophora apiculata*. Permukaan bawah daun hijau kekuningan, terdapat bercak hitam kecil yang menyebar pada permukaan bawah daun. Bunga biseksual, rangkaian 4 – 8 kelompok bunga yang tersusun dua-dua, terletak di ketiak daun. Mahkota berjumlah 4, berwarna putih dan berbulu, kelopak 4 helai berwarna hijau kekuningan, benang sari berjumlah 8. Benang sari dan putik berukuran pendek. Buah lonjong berukuran 5-7 cm, berwarna hijau kecoklatan, berbiji tunggal. Hipokotil silindroid, kasar, dan berbintil berukuran panjang 36-70 cm, diameter 2-3 cm. Leher kotiledon berwarna kuning ketika matang., dan tipe biji vivipari, ukuran buah pada *Rhizophora mucronata* paling panjang diantara *Rhizophora* lainnya.

[Type text]

Ekologi: di areal yang sama dengan *R.apiculata* tetapi lebih toleran terhadap substrat yang lebih keras dan pasir. Pada umumnya tumbuh dalam kelompok atau pada pematang sungai pasang surut dan di muara sungai, jarang sekali tumbuh pada daerah yang jauh dari air pasang surut. Pertumbuhan optimal terjadi pada areal yang tergenang dalam, serta pada tanah yang kaya akan humus. Merupakan salah satu jenis tumbuhan mangrove yang paling penting dan paling tersebar luas. Perbungaan terjadi sepanjang tahun.. Hal tersebut mungkin dikarenakan adanya akumulasi tannin dalam jaringan yang kemudian melindividuungi mereka. Fenologi: berbunga sepanjang tahun, berbuah pada bulan oktober - Desember. Ciri khusus: daun lebih besar dari jenis *Rhizophora* lain, pada bagian tengah daun memiliki panjang maksimum. Kegunaan: Kayu digunakan untuk pembuatan arang, kayu bakar, dan bahan bangunan (Yus Rusila Noor, 2006).

5. *Sonneratia caseolaris*; (L.) Engl. Nama lokal : Padada.

Deskripsi : Pohon, ketinggian mencapai 15 m, jarang mencapai 20 m. Memiliki akar nafas vertikal seperti kerucut (tinggi hingga 1 m) yang banyak dan sangat kuat. Ujung cabang atau ranting terkulai, dan berbentuk segi empat pada saat muda. Daun pada gagang atau tangkai daun kemerahan, lebar dan sangat pendek. Unit & Letak: sederhana & berlawanan. Bentuk: bulat memanjang. Ujung: membundar. Ukuran: bervariasi, 5-13 x 2-5 cm. Pada bunga pucuk bunga bulat telur. Ketika mekar penuh, tabung kelopak bunga berbentuk mangkok, biasanya tanpa urat. Letak: di ujung. Formasi: soliter kelompok (1-3 bunga per kelompok). Daun mahkota: merah, ukuran 17-35 x 1,5-3,5 mm, mudah rontok. Kelopak bunga: 6-8;

[Type text]

berkulit, bagian luar hijau, di dalam putih kekuningan hingga kehijauan. Benang sari: banyak, ujungnya putih dan pangkalnya merah, mudah rontok. Buah Seperti bola, ujungnya bertangkai dan bagian dasarnya terbungkus kelopak bunga. Ukuran lebih besar dari *Sonneratia alba*. Ukuran: buah: diameter 6-8 cm.

Ekologi: Tumbuh di bagian yang kurang asin di hutan mangrove, pada tanah lumpur yang dalam, seringkali sepanjang sungai kecil dengan air yang mengalir pelan dan terpengaruh oleh pasang surut. Tidak pernah tumbuh pada pematang daerah berkarang. Juga tumbuh di sepanjang sungai, mulai dari bagian hulu dimana pengaruh pasang surut masih terasa, serta di areal yang masih didominasi oleh air tawar. Tidak toleran terhadap naungan. Ketika bunga berkembang penuh (setelah jam 20.00 malam), bunga berisi banyak nektar. Perbungaan terjadi sepanjang tahun. Biji mengapung. Selama hujan lebat, kecenderungan pertumbuhan daun akan berubah dari horizontal menjadi vertikal. (Yus Rusila Noor, 2006).

BAB V

PENUTUP

A. Kesimpulan.

Berdasarkan penelitian identifikasi tumbuhan mangrove yang ada di sungai tallo, kota Makassar, Sulawesi selatan dapat disimpulkan, telah teridentifikasi 5 jenis mangrove sejati, diantaranya : *Avicennia marina*, *Nypa Frutican*, *Rhizophora apiculata*, *Rhizophora mucronata*, *Sonneratia caseolaris*. Dan dari 5 jenis mangrove yang berhasil diidentifikasi ini berasal dari 4 jenis famili yang berbeda diantaranya: Avicenniaceae, Palmae, Rhizophoraceae, dan Sonneratiaceae.

B. Saran.

Untuk saran sebaiknya wilayah sungai tallo di kota Makassar dikembangkan menjadi area objek ekowisata dan sarana pendidikan dan juga penelitian mengingat pentingnya sungai tallo dan sekitarnya menjadi bahan pembelajaran untuk masyarakat setempat, dan menjadi perhatian untuk pemerintah setempat.

DAFTAR PUSTAKA

- Anwar, Chairil dan Gunawan, Hendra. *Peranan Ekologis dan Sosial Ekonomis Hutan Mangrove dalam Mendukung Pembangunan Wilayah Pesisir*. [Http://Www.Dephut.Go.Id/Files/Chairil_Hendra.Pdf](http://Www.Dephut.Go.Id/Files/Chairil_Hendra.Pdf) 2007.(10 Desember 2013).
- Azis, Nurdiana. *Analisis Ekonomi Alternatif Pengelolaan Ekosistem Mangrove Kecamatan Barru Kabupaten Barru*, Bogor: Institut Pertanian Bogor. *Sodality: Jurnal Sosiologi Pedesaan* Vol. 6, No. 1 2012 | 17 2006.
- BAPEDAL. *Menuju Kelestarian Hutan Mangrove*, Surabaya: BAPEDAL Propinsi Daerah Tingkat I Jawa Timur-AusAID PCI Project. 1995.
- Bengen, Dietriech G. *Pedoman Teknis Pengenalan dan Pengelolaan Ekosistem Mangrove*, Pusat kajian Sumberdaya Pesisir dan Lautan IPB, Bogor, 2004.
- Departemen Agama R.I. *Al-Qur'an dan Terjemahannya*. CV. Diponegoro, 2007.
- Dr. Anugerah Nonji. *Laut Nusantara*. Jakarta: Djambatan, 1987.
- Davis, Claridge dan Natarina. *Sains & Teknologi 2 : Berbagai Ide Untuk Menjawab Tantangan dan Kebutuhan oleh Ristek*, Gramedia, Jakarta, 1995.
- FAO, UNEP., *Management and utilization of mangrove in Asia and the Pasific* 1992.
- Hainim K. *Dampak Konversi dan Pengelolaan Lahan Mangrove Terhadap Kehidupan nelayan di Kabupaten Bengkalis*. Bogor: Institut Pertanian Bogor, 1996.
- Heriyanto, N.M, dan Endang Karlina, *Potensi Nipah (Nypa fructicans (Thunb.)Wurmb.) sebagai Sumber Pangan dari Hutan Mangrove*, Pusat Penelitian dan Pengembangan Hutan dan Konservasi Alam, 2011.
- Irwan, D Zoer'aini. *Ekosistem Komunitas dan Lingkungan. Prinsip-Prinsip Ekologi*. Jakarta: Bumi Aksara, 2003.
- Junaidi, W, *Fungsi Hutan Mangrove*. <http://wawan-junaidi.com/2009/11/fungsi-hutan-mangrove.html>. (15 September 2014).
- James W, Nybakken. *Biologi Laut Suatu Pendekan Ekologis*. Jakarta: PT Gramedia Pustaka Utama, 1992.

James W, Nyebakken. *Biologi Laut. Suatu Pendekatan Ekologis*. Jakarta: PT Gramedia Pustaka Utama, 1988.

Komunitas Atlas. *Aktualisasi Tak Kenal Batas*. <http://www.forumms.com/pplh/menjuju.htm> 2012. (10 Desember 2013).

Mueller-Dombois, D, H. Ellenberg. *Aims and methods of Vegetation Ecology*. John Wiley and Sons, Inc. New York. 1974

M.Gufran H. Kordi K. *Ekosistem mangrove potensi, fungsi dan pengelolaan*. Jakarta: Rineka cipta, 2012.

Macnae, W., *A General Account of the Fauna of the Mangrove Swamps of Inhaca Island, Mozambique*. J. Ecol. 50 : 93 – 128, 1968.

Noor, Rusila Yus, M. Khazali, dan I. N. N. Suryadiputra. *Panduan Pengenalan Mangrove di Indonesia*. PHKA/WI-IP. Bogor. 2006

Odum P. Eugene, *Fundamentals of Ecology*, Dr. Samuel J. Mc. Naughton and Larry L, Wolf. Pub. Georgia. 1979.

Pemerintah Kota Makassar, *Peta wilayah Kota Makassar*, 2012.

Richard, P.W. *The Tropical rain forest*. Cambridge Univ. Press, Cambridge. 1975.

Sastrawijaya, AT. *Pencemaran Lingkungan*. Bandung: Rineka Cipta, 1991.

Soerianegara, I dan Andri Indriawan. *Ekologi Hutan Indonesia*. Fakultas Kehutanan Institut Pertanian Bogor, 2005.

Tomlinson, P.B. *The botany of mangroves*. Cambridge: Cambridge University Press., 1986.

Tresna sastrawijaya, M.Sc. *Pencemaran lingkungan*. Jakarta: Rineka Cipta, 2009.

Yuniarti, Ms. *Analisis Kebijakan Ekosistem Mangrove di Kabupaten Bengkalis Propinsi Riau*. Bogor: Institut Pertanian Bogor, 2004.

Van Steenis, CGGJ. *Flora, untuk sekolah di Indonesia*. Jakarta: Pradnya Paramita, 1981.

[Type text]

Zhang, F.Q.Wang, Y.S. Lou, Z.P. Dong, J.D. *Effect of heavy metal stress on antioxidative enzymes and lipid peroxidation in leaves and roots of two mangrove plant seedlings (Kandelia candel and Bruguiera gymnorrhiza).* Chemosphere 67, 44–50, 2007.



Lampiran data jumlah spesies Mangrove di Indonesia.

TABLE 1
True mangrove species in
Southeast Asia
(These species occur in the
mangrove habitat only)

	Brunel	Cambodia	Indonesia	Malaysia	Myanmar	PNG	Philippines	Singapore	Thailand	Timor-Leste	Viet Nam
1 <i>Acanthus ebracteatus</i>	+	+	+	+	+	+	+	+	+		+
2 <i>Acanthus ilicifolius</i>	+	+	+	+	+	+	+	+	+	+	+
3 <i>Acanthus volubilis</i>		+	+	+	+	+		+	+		
4 <i>Acrostichum aureum</i>	+	+	+	+	+	+	+	+	+	+	+
5 <i>Acrostichum speciosum</i>	+	+	+	+	+	+	+	+	+	+	+
6 <i>Aegialitis annulata</i>			+			+				+	
7 <i>Aegialitis rotundifolia</i>		+			+				+		
8 <i>Aegiceras corniculatum</i>	+	+	+	+	+	+	+	+	+	+	+
9 <i>Aegiceras floridum</i>		+	+	+		+	+				+
10 <i>Amyema anisomeres</i>			+								
11 <i>Amyema gravis</i>			+	+							
12 <i>Amyema mackayense</i>			+								
13 <i>Avicennia alba</i>	+	+	+	+	+	+	+	+	+		+
14 <i>Avicennia eucalyptifolia</i>			+			+	+				
15 <i>Avicennia lanata</i>			+	+		+	+	+			+
16 <i>Avicennia marina</i>	+	+	+	+	+	+	+	+	+	+	+
17 <i>Avicennia officinalis</i>		+	+	+	+	+	+	+	+	+	+
18 <i>Brownlowia argentata</i>			+	+	+	+	+	+			
19 <i>Brownlowia tersa</i>	+	+	+	+	+		+	+	+		
20 <i>Bruguiera cylindrica</i>	+	+	+	+	+	+	+	+	+	+	+
21 <i>Bruguiera exaristata</i>			+			+				+	
22 <i>Bruguiera gymnorhiza</i>	+	+	+	+	+	+	+	+	+	+	+
23 <i>Bruguiera hainesii</i>			+	+	+	+			+		
24 <i>Bruguiera parviflora</i>	+	+	+	+	+	+	+	+	+	+	+
25 <i>Bruguiera sexangula</i>	+	+	+	+	+	+	+	+	+	+	+
26 <i>Camptostemon philippinense</i>			+	?+			+				

ALAUDDIN
MAKASSAR

	Brunei	Cambodia	Indonesia	Malaysia	Myanmar	PNG	Philippines	Singapore	Thailand	Timor-Leste	Viet Nam
27 <i>Campostemon scintzii</i>			+			+					
28 <i>Ceriops decandra</i>		+	+	+	+	+	+		+		+
29 <i>Ceriops tagal</i>	+	+	+	+	+	+	+	+	+	+	+
30 <i>Excoecaria agallocha</i>	+	+	+	+	+	+	+	+	+	+	+
31 <i>Heritiera foens</i>					+						
32 <i>Heritiera globosa</i>	+		+	+							
33 <i>Heritiera littoralis</i>	+	+	+	+	+	+	+	+	+	+	+
34 <i>Kandelia candel</i>	+	+	+	+	+		+	+	+		+
35 <i>Lumnitzera littorea</i>		+	+	+	+	+	+	+			+
36 <i>Lumnitzera racemosa</i>	+	+	+	+	+	+	+	+	+	+	+
37 <i>Nypa fruticans</i>	+	+	+	+	+	+	+	+	+	+	+
38 <i>Ocrotia xtolonia</i>			+	+		+	+				
39 <i>Ocrotia rhizophorae</i>			+	+							
40 <i>Pennisetum acutatum</i>			+	+		+	+	+	+		
41 <i>Rhizophora apiculata</i>	+	+	+	+	+	+	+	+	+	+	+
42 <i>Rhizophora mucronata</i>	+	+	+	+	+	+	+	+	+	+	+
43 <i>Rhizophora stylosa</i>			+	+		+	+	+		+	+
44 <i>Scyphiphora hydrophyllacea</i>	+	+	+	+		+	+	+	+		+
45 <i>Sonneratia alba</i>	+	+	+	+	+	+	+	+	+	+	+
46 <i>Sonneratia apetala</i>					+						
47 <i>Sonneratia caseolaris</i>	+	+	+	+	+	+	+	+	+	+	+
48 <i>Sonneratia griffithii</i>		+		+	+				+		
49 <i>Sonneratia ovata</i>		+	+	+		+	+	+	+		+
50 <i>Xylocarpus granatum</i>	+	+	+	+	+	+	+	+	+	+	+
51 <i>Xylocarpus moluccensis</i>		+	+	+	+	+	+	+	+		+
52 <i>Xylocarpus rampii</i>		+	+	+		+	+			+	
Total number of species	25	34	48	42	31	40	38	33	33	24	31

Referensi : Mangrove Guide Book Of South Asia 2007.

[Type text]

Lampiran perhitungan tabel dominansi.

Rekapitulasi setiap stasiun.

No	Nama	Stasiun					Jumlah
		I	II	III	IV	V	
1	<i>Rhizophora apiculata</i>	19	0	0	0	0	19
2	<i>Rhizophora mucronata</i>	41	7	22	5	0	75
3	<i>Sonneratia casoelaris</i>	0	0	0	2	0	2
4	<i>Nypa frutican</i>	27	19	34	39	0	119
5	<i>Avicennia marina</i>	0	32	0	0	0	32
							228

Dominansi mutlak


No	Nama	Stasiun					Jumlah
		I	II	III	IV	V	
1	<i>Rhizophora apiculata</i>	1	0	0	0	0	1
2	<i>Rhizophora mucronata</i>	0.54667	0.09333	0.29333	0.06667	0	1
3	<i>Sonneratia casoelaris</i>	0	0	0	0	0	0
4	<i>Nypa frutican</i>	0.22689	0.15966	0	0	0	0.38655
5	<i>Avicennia marina</i>	0	1	0	0	0	1
							2.38655

Dominansi relatif (%)

No	Nama	Stasiun					jumlah
		I	II	III	IV	V	
1	<i>Rhizophora apiculeta</i>	100	0	0	0	0	100
2	<i>Rhizophora mucronata</i>	54.6667	9.33333	7.33333	6.66667	0	78
3	<i>Sonneratia casoelaris</i>	0	0	0	0	0	0
4	<i>Nypa frutican</i>	22.6891	15.9664	0	0	0	38.6555
5	<i>Avicennia marina</i>	0	41.9014	0	0	0	41.9014

[Type text]


1. *Sonneratia caseolaris*; (L.) Engl. Nama lokal : Padada.



[Type text]

Gambar *Sommeratia casoelaris* (a)pohon, (b)akar, (c)batang (d)daun, (e)buah, (f)bunga.

2. *Rhizophora mucronata*; Lam nama lokal : Bangko.



[Type text]

Gambar *Rhizophora mucronata* (a)pohon, (b)daun (c)buah (e,d)akar (f)bunga.


3. *Rhizophora apiculata*; Blume nama lokal : Bangko kendali.



Gambar *Rhizophora apiculata*. (a)pohon, (b)akar, (c)buah, (d)daun.

[Type text]


4. *Nypa fruticosa*; nama lokal : Nipa (Indonesia).



Gambar *Nypa fruticosa* (a)pohon, (b)buah, (c)daun (d)bunga.

[Type text]

5. *Avicennia marina*; nama lokal : Api-api (Indonesia).



Gambar *Avicennia marina* (a)pohon, (b)buah, (c)daun, (d)batang, (e)akar.

[Type text]

Lampiran table parameter Lingkungan Sungai Tallo.

No	Stasiun	Titik koordinat	pH	Suhu	Substrat
1	I	S'5°06'54.0" E'119°26'39.5"	7	29°C	Berlumpur
2	II	S'5°06'52.5" E'119°26'56.6"	7	29°C	Berlumpur
3	III	S'5°06'59.2" E'119°27'13.1"	7	29°C	Berlumpur
4	IV	S'5°07'03.6" E'119°27'24.1"	7	29°C	Berlumpur



[Type text]

Kunci determinasi spesies *Avicennia marina*

1. a. Habitus pohon, daun tunggal berhadapan, tanpa daun penumpu, bunga kadang-kadang tunggal, atau berpasangan di ketiak daun, kadang-kadang dalam bulir, tandan tunggal, bunga berkelamin dua, setangkup tunggal, kelopak terbagi hampir sangat mendekati pangkal, kadang-kadang berlekuk, mahkota berdaun lekat, dengan tabung panjang.....A
canthaceae
2. a. Habitus pohon tinggi sampai 20 m, daun berhadapan bertangkai, elips jarang bulat, ujung tumpul, pangkal bentuk baji, rata, serupa belulang, sisi atas mengkilap, sisi bawah pucat, terasa serupa garam, bunga 1 cm, kelopak hijau pucat, pendek, terbagi 5-6.....
...Avicennia
3. a. Akar nafas panjang sampai 30 cm.....
b. Akar nafas panjang sampai 1m.....4
4. a. Cabang tumbuh horizontal.....

[Type text]

- b. Cabang tumbuh vertikal.....5
5. a. Daun tunggal bersilangan berbentuk elips panjang 5-7 cm.....
- b. Daun majemuk berbentuk tandan panjang 4 m.....6
6. a. Buah seperti bola diameter 4-5 cm.....
- b. Buah seperti biji ujung berparuh..... *Avicennia marina*



Kunci determinasi spesies *Nypa Fruticans*.

1. a. Pohon atau tanaman memanjat, batang kerap kali tidak berbatang. Daun menyirip atau kipas, akar rimpang, membentuk rumpun, pangkal daun melebar, karangan bunga, bungan duduk pada cabang, menghasilkan madu, biji seperti tanduk, tenda bungan dalam 2 lingkaran.....
...Palmae
2. a. Palem tidak berbatang, daun kelompok diatas rimpang, tidak berduri, tangkai daun 1-1,5 m, anak daun 25-100, ujung lancip, ibu tulang daun pada sisi bawah, tongkol bunga bercabang 2-3 kali, banyak pelepah daun, tegak orange.....Nypa
3. a. Akar serabut.....
.....
b. Akar tunjang.....
.....
4. a. Daun majemuk berbentuk tandan.....
b. Daun tunggal bersilangan.....5

5. a. Buah berbentuk bola, berwarna coklat kaku, bergerombol, diameter 20-30 cm, 1 kepala buah berisi 20 isi buah.....

b. Buah silindris memanjang dengan kotiledon panjang hingga 70 cm.....6

6. a. Bunga Bunga biseksual, betina terbungkus tandan berkerucut berdiameter 25-30 cm, bungan jantan berwarna kuning, muncul dari ketiak daun panjang 1m.....
Nypa Fruticans



Kunci determinasi spesies *Rhizophora apiculata*

1. a. Pohon atau perdu kerapkali dengan akar udara dan akara penunjang, buku-buku melembung, daun berhadapan, bertangkai, tunggal, seperti kulit, gundul, daun penumpu besar, antara tangkai daun, cepat rontok, bunga dalam ketiak, berkelamin 2, kelopak tetap tunggal, daun mahkota sebanyak taju, halus lemah, mudah rontok.....Rhizophoraceae
2. a. Pohon tinggi 4-30 m, batang dan cabang kerapkali berakar udara, atau akar tunjang yang beracabang, daun eliptis lebat sampai memanjang, dengan pangka berbentuk baji, ujung tulang daun runcing, biji kecambah, hypocotyls panjang, bentuk gada.....Rhizophora
3. a. Akar tunjang silidris bercabang.....
b. Akar nafas horizontal berbentuk pensil.....4
4. a. Daun tunggal bersilangan ukuran panjang 9-18 cm.....
b. Daun tunggal bersilangan ukuran panjang 15-20 cm.....5
5. a. Buah bulat memanjang (silidris), berwarna hijau, permukaan berlentisel, berisi 1 biji fertil, panjang 30-70 cm

b. Buah bulat memanjang (silidris) berwarna hijau, panjang 18-30

cm..... *Rhizophora*
apiculata



[Type text]

Kunci determinasi spesies *Rhizophora mucronata*

1. a. Pohon atau perdu kerapkali dengan akar udara dan akara penunjang, buku-buku melembung, daun berhadapan, bertangkai, tunggal, seperti kulit, gundul, daun penumpu besar, antara tangkai daun, cepat rontok, bunga dalam ketiak, berkelamin 2, kelopak tetap tunggal, daun mahkota sebanyak taju, halus lemah, mudah rontok.....Rhizophoraceae
2. a. Pohon tinggi 4-30 m, batang dan cabang kerapkali berakar udara, atau akar tunjang yang beracabang, daun eliptis lebat sampai memanjang, dengan pangka berbentuk baji, ujung tulang daun runcing, biji kecambah, hypocotyls panjang, bentuk gada.....Rhizophora
3. a. Akar tunjang silidris bercabang.....
b. Akar nafas horizontal berbentuk pensil.....4
4. a. Daun tunggal bersilangan ukuran panjang 9-18 cm.....
b. Daun tunggal bersilangan ukuran panjang 15-20 cm.....5
5. a. Buah berbentuk bola berdiameter 6-8 cm.....

[Type text]

b. Buah bulat memanjang (silidris), berwarna hijau, permukaan berlentisel,
berisi 1 biji fertil, panjang 30-70 cm..... *Rhizopora*
mucronata



Kunci determinasi spesies *Sonneratia caseolaris*

1. a. Semak, perdu, atau pohon, tidak memanjat, daun menghadap, berkarang atau tersebar, tunggal, tepi rata, daun penumpu, ada atau tidak ada, bunga kebanyakan beraturan, berkelamin 2, berbilang 3-8, pada pangkalnya kerap kali dengan 2 daun pelindung, kelopak bersatu, kadang-kadang berseling, dengan taju tambahan.....Lythraceae
2. a. Pohon, daun menghadap, bertangkai, tunggal, tepi rata, serupa kulit, daun penumpu tidak ada. Bunga dalam jumlah kecil, pada ujung ranting, atau dalam malai yang terminal, kelopak berdaun lebat, dengan 4-8 taju, runcing, benang sari 12 atau lebih, tertancap pada kelopak.....*Sonneratia*
3. a. Akar nafas tumbuh vertikal mencapai 1 m.....
b. Akar nafas tumbuh vertikal mencapai 30 cm.....4
4. a. Batang pohon tinggi mencapai 20 m.....
b. Batang pohon hampir tidak ada tertanam didalam substrat.....5

5. a. Buah berbentuk bola, berwarna hijau ujung bertangkai, bagian dasar terbungkus kelopak bunga, buah: diameter 6-8 cm.....
- b. Buah berbentuk silindris bulat memanjang dengan kotiledon.....6
6. a. Bunga Bunga biseksual, betina terbungkus tandan berkerucut berdiameter 25-30 cm, bungan jantan berwarna kuning, muncul dari ketiak daun panjang 1m.
- b. Bunga berkulit, bagian luar hijau, di dalam putih kekuningan hingga kehijauan, Benang sari: banyak, ujungnya putih dan pangkalnya merah, mudah rontok. Bunga ephemeral..... *Sonneratia caseolaris*

RIWAYAT HIDUP



Muhammad Aldi Fachrial Fahmi lahir di Jayapura 15 September 1990 anak dari Irene Djaya. Penulis menempuh pendidikan taman kanak-kanak di TK Islamic Center Menado kemudian setelah menamatkan TK selama 2 tahun, penulis melanjutkan pendidikannya ke jenjang SD di SDN Monginsidi I, Makassar selama 6 tahun. Setelah tamat dari Sekolah Dasar tahun 2002, penulis melanjutkan pendidikan di Sekolah Menengah Pertama (SMP) di SMP PGRI 3 Makassar selama 3 tahun. Pada tahun 2005 penulis melanjutkan pendidikannya dijenjang Sekolah Menengah Akhir (SMA) di SMAN 19 Makassar selama 3 tahun dengan mengambil jurusan IPA. Setelah lulus dari SMAN 19 Makassar pada tahun 2008 penulis melanjutkan pendidikannya di Universitas Islam Negeri Makassar jurusan Biologi Fakultas Sains dan Teknologi.

UNIVERSITAS ISLAM NEGERI
ALAUDDIN
M A K A S S A R