

**PEMBERDAYAAN MASYARAKAT PESISIR DALAM MENGELOLA DAN  
MEMELIHARA EKOSISTEM MANGROVE DI KABUPATEN BULUKUMBA**



**Skripsi**

Diajukan untuk Memenuhi Salah Satu Syarat Meraih Gelar  
Sarjana Teknik Jurusan Teknik Perencanaan Wilayah dan Kota  
pada Fakultas Sains dan Teknologi  
UIN Alauddin Makassar

Oleh

**IKRIMAH AULIA**

NIM. 60800113060


**JURUSAN TEKNIK PERENCANAAN WILAYAH DAN KOTA  
FAKULTAS SAINS DAN TEKNOLOGI  
UIN ALAUDDIN MAKASSAR  
2018**

## PERNYATAAN KEASLIAN SKRIPSI

Dengan penuh kesadaran, penyusun yang bertanda tangan di bawah ini menyatakan bahwa skripsi ini benar adalah hasil karya penyusun sendiri. Jika di kemudian hari terbukti bahwa ia merupakan duplikat, tiruan, plagiat, atau dibuat oleh orang lain, sebagian atau seluruhnya, maka skripsi dan gelar yang diperoleh karenanya batal demi hukum.

Samata-Gowa, 02 Februari 2018

Penyusun



Ikrimah Aulia  
60800113060

UNIVERSITAS ISLAM NEGERI  
**ALAUDDIN**  
M A K A S S A R

## PERSETUJUAN SKRIPSI

Judul Skripsi : Pemberdayaan Masyarakat Pesisir dalam Mengelola dan Memelihara Ekosistem Mangrove di Kabupaten Bulukumba

Nama Mahasiswa : Ikrimah Aulia

NIM : 60800113060

Jurusan : Perencanaan Wilayah dan Kota

Fakultas : Sains dan Teknologi

Disetujui Komisi Pembimbing

Pembimbing I

Pembimbing II



Nursyam AS, S.T., M.Si



Juhanis, S.Sos., MM.


Mengetahui

Dekan Fakultas Sains dan Teknologi  
UIN Alauddin Makassar

Ketua Jurusan Teknik Perencanaan wilayah  
dan kota



Prof. Dr. H. Arifuddin., M.Ag  
NIP. 1969 1205 199303 1 001



Dr. Muhammad Anshar, S.Pt., M.Si  
NIP. 19760603 200212 1 00 5

## PENGESAHAN SKRIPSI

Skripsi yang berjudul, “Pemberdayaan Masyarakat Pesisir dalam Mengelola dan Memelihara Ekosistem Mangrove di Kabupaten Bulukumba” yang disusun oleh Ikrimah Aulia, NIM: 60800113060, mahasiswa Jurusan Teknik Perencanaan Wilayah dan Kota pada Fakultas Sains dan Teknologi UIN Alauddin Makassar, telah diuji dan dipertahankan dalam sidang *munaqasyah* yang diselenggarakan pada hari Rabu, tanggal 03 Januari 2018 M, bertepatan dengan 15 *Rabiul Akhir* 1439 H, dinyatakan telah dapat diterima sebagai salah satu syarat untuk memperoleh gelar Sarjana Perencanaan Wilayah Kota dalam Ilmu Teknik Perencanaan Wilayah dan Kota, Jurusan Teknik Perencanaan Wilayah dan Kota.

Makassar, 03 Januari 2018 M.  
15 *Rabiul Akhir* 1439 H.

### DEWAN PENGUJI:

Ketua	: Prof. Dr. H. Arifuddin, M.Ag.	(.....)
Sekretaris	: Risma Handayani, S.Ip., M.Si.	(.....)
Munaqisy I	: Fadhil Surur, S.T., M.Si.	(.....)
Munaqisy II	: Dr. M. Thahir Maloko, M.Hi	(.....)
Pembimbing I	: Nursyam AS, S.T., M.Si.	(.....)
Pembimbing II	: Juhanis, S.Sos., M.M.	(.....)

Diketahui oleh:  
Dekan Fakultas Sains dan Teknologi  
UIN Alauddin Makassar,



**Prof. Dr. H. Arifuddin., M.Ag.**  
NIP. 1969/205 199303 1 00 1

## KATA PENGANTAR

بِسْمِ اللَّهِ الرَّحْمَنِ الرَّحِيمِ

*Assalamualaikum Warohmatullahi Wabarokatuh*

Puji syukur penulis panjatkan kehadirat Allah swt. Allah Tuhan semesta alam, yang maha pengasih lagi maha penyayang yang mana berkat rahmat dan karunianya serta inayahnya sehingga penulis dapat menyelesaikan skripsi ini yang berjudul “Pemberdayaan Masyarakat Pesisir Dalam Mengelola dan Memelihara Ekosistem Mangrove di Kabupaten Bulukumba”.

Shalawat serta salam tak lupa pula penulis haturkan kepada baginda Rasulullah saw. dimana atas ajarannya sehingga manusia dapat melangkah dari zaman kejahulian menuju zaman kepintaran dan kemajuan dalam bidang ilmu pengetahuan yang membawa manusia kejalan orang-orang berada dalam naungan mahabbah sang Rabb yaitu orang yang beriman dan berilmu pengetahuan. Dalam penyusunan skripsi ini, penulis mendapatkan pelajaran dan pengajaran yang luar biasa banyak. Dimana, kita didorong untuk belajar mengaktualisasikan diri ditengah-tengah masyarakat terkait pengetahuan yang dimiliki, serta bagaimana cara melihat dinamika sosial yang ada dalam masyarakat serta berbagai relasi yang hadir melalui hubungan sosial. Selain itu, penulis juga telah melalui proses yang cukup lama dengan berbagai kesulitan yang dihadapi dan bebrapa faktor penghambat seperti kemalasan dan terbatasnya kemampuan dan wawasan penulis.



Selesainya seluruh kegiatan penulis skripsi ini tidak lepas dari bantuan yang diberikan berbagai pihak, baik moril, spirit maupun materil. Terutama dari sponsor utama penulis dalam menyelesaikan studi selama kurang lebih 4 Tahun ini, yaitu kedua orang tua H. Muhammad Nasrum, SE., MARS., dan Hj. Irmawati, S.Pd., MM., yang tiada hentinya mendoakan dan mendampingi penulis dalam meraih cita dan cinta dalam hidup. Maka dari itu izinkanlah anakmu ini mengucapkan terima kasih yang sebesar-besarnya yang tak terhingga, semoga keselamatan dan kesehatan menyertai beliau.

Ucapan syukur dan terima kasih penulis kepada dosen pembimbing yakni Bapak Nursyam AS, ST.,M.Si selaku pembimbing I dan Bapak Juhanis, S.Sos., MM, selaku pembimbing II yang telah begitu banyak meluangkan waktunya untuk membimbing penulis dan memberikan arahan kepada penulis dalam menyelesaikan penyusunan skripsi ini, maka dari itu penulis ucapkan terima kasih yang sebesar-besarnya.

Tulisan ini tidaklah akan terwujud tanpa melalui bantuan dari berbagai pihak. Oleh karenanya, penulis juga patut menyampaikan ucapan terima kasih kepada berbagai pihak yang telah membantu penulis. Yang utama dan terkhusus kepada yang terhormat.

1. Bapak Prof. Dr. H. Musafir, M.Si, selaku Rektor UIN Alauddin Makassar dan para Wakil Rektor I, II, III, dan IV sebagai penentu kebijakan Universitas Islam Negeri Alauddin Makassar.

2. Bapak Prof. Dr. H. Arifuddin, M.Ag, selaku Dekan Fakultas Sains dan Teknologi UIN Alauddin Makassar dan para Wakil Dekan I, II, dan III selaku penentu kebijakan Fakultas Sains dan Teknologi.
3. Bapak Dr. Muhammad Anshar, S.Pt., M.Si, selaku ketua jurusan Teknik Perencanaan Wilayah dan Kota dan Ibu Risma Handayani, S.IP., M.Si., selaku sekretaris jurusan Teknik Perencanaan Wilayah dan Kota yang telah memberikan keramah tamahan dalam pelayanan akademisi yang baik sehingga penulis dapat menyelesaikan skripsi ini.
4. Bapak Fadhil Surur, ST., M.Si selaku penguji I dan Bapak Dr. Thahir Maloko, M.Hi., selaku penguji II yang telah banyak memberikan kritikan dan masukan yang sifatnya membangun dalam penulisan ini.
5. Kepada seluruh dosen Teknik Perencanaan Wilayah dan Kota yang telah memberikan ilmunya kepada penulis selama menjalani proses perkuliahan dalam jurusan Teknik Perencanaan Wilayah dan Kota ini.
6. Kepada seluruh staf akademik Fakultas Sains dan Teknologi yang sangat banyak membantu penulis dalam menyukkseskan pencapaian penulisan skripsi ini.
7. Kepada kakak dan adik tersayang, Anshari Nasrun, S.Pd., Anitsah Fiqardina, S.Farm., Fatimah Zahra dan Atiah Amalia Fanni yang tiada hentinya memberi motivasi dan masukan dalam penyusunan skripsi.
8. Kepada seluruh teman seperjuangan PLANNER yang begitu banyak memberikan pengalaman selama proses perkuliahan dan semoga silaturahmi diantara kita tetap berjalan.

9. Kepada TM Squad yang berjuang sama-sama dalam menyelesaikan studi di Jurusan Teknik Perencanaan Wilayah dan Kota, semoga kita semua bisa sukses sama-sama kedepannya.
10. Kepada teman terhebat, terkuat dan terkompakku. Strong Women yang tiada hentinya memberi dukungan, semangat dan motivasi dalam menyelesaikan penyusunan skripsi ini.

Terima kasih banyak penulis ucapkan kepada seluruh bantuan dan jasa-jasa yang diberikan kepada penulis. Semoga Allah memberikan balasan yang setimpal kepada mereka serta senantiasa mendapatkan naungan, rahmat dan hidayah dari Allah swt. Aamin. Akhirnya, penulis berharap semoga keberadaan skripsi ini dapat berguna dan bermanfaat bagi semua pihak.

***Wassalamualaikum Warohmatullahi Wabarokatuh***

Samata Gowa, Januari 2018

Penulis

Ikrimah Aulia



**ABSTRAK**

**Nama Penulis** : Ikrimah Aulia  
**Nim** : 60800113060  
**Judul Skripsi** : **Pemberdayaan Masyarakat Pesisir dalam Mengelola dan Memelihara Ekosistem Mangrove di Kabupaten Bulukumba**

---

Penelitian mengenai aspek sosial masyarakat dalam Pengelolaan dan pemeliharaan ekosistem mangrove ini bertujuan untuk menganalisis pemberdayaan masyarakat pesisir dalam mengelola dan memelihara kelestarian mangrove yang ada di 3 desa wilayah pesisir Kecamatan Ujung Loe, serta faktor pendukung dan penghambat pemberdayaan masyarakat, karena akar masalah kerusakan ekosistem hutan mangrove berawal dari perilaku manusia itu sendiri dalam memanfaatkan sumberdaya alam yang ada. Metode penelitian secara umum digunakan adalah metode studi kasus. Variabel yang diteliti meliputi sosial, budaya dan dukungan pemerintah dalam pengelolaan dan pemeliharaan ekosistem mangrove. Pengukuran derajat variabel diukur menggunakan metode skala likert. Hasil penelitian menunjukkan bahwa pemberdayaan masyarakat dalam pengelolaan ekosistem mangrove terhadap 4 kriteria pengelolaan ekosistem mangrove yaitu, pengetahuan, sosialisasi dan penyuluhan, kerjasama dan bantuan dana memperoleh skor 3,2 dikategorikan sedang. Untuk pemeliharaan ekosistem mangrove terhadap 5 kriteria pemeliharaan ekosistem mangrove yaitu kepedulian, keterlibatan, keterampilan, pendapatan dan kepercayaan memperoleh skor 4,4 dikategorikan baik dan diantara kesembilan kriteria yang ada 8 diantaranya merupakan faktor pendukung sedangkan faktor penghambat adalah tidak adanya bantuan dana.

***Kata Kunci: Pemberdayaan, Pengelolaan dan Pemeliharaan, Mangrove***

## DAFTAR ISI

<b>HALAMAN SAMPUL.....</b>	<b>i</b>
<b>LEMBAR PERNYATAAN KEASLIAN SKRIPSI .....</b>	<b>ii</b>
<b>LEMBAR PERSETUJUAN SKRIPSI .....</b>	<b>iii</b>
<b>LEMBAR PENGESAHAN SKRIPSI .....</b>	<b>iv</b>
<b>KATA PENGANTAR.....</b>	<b>v</b>
<b>ABSTRAK .....</b>	<b>ix</b>
<b>DAFTAR ISI.....</b>	<b>x</b>
<b>DAFTAR TABEL .....</b>	<b>xiii</b>
<b>DAFTAR GAMBAR.....</b>	<b>xv</b>
<b>BAB I           PENDAHULUAN</b>	
A. Latar Belakang.....	1
B. Rumusan Masalah.....	6
C. Tujuan Penelitian .....	6
D. Manfaat Penelitian .....	6
E. Ruang Lingkup Penelitian.....	7
1. Ruang Lingkup Wilayah.....	7
2. Ruang Lingkup Substansi .....	7
F. Sistematika Penelitian.....	7
<b>BAB II           TINJAUAN PUSTAKA</b>	
A. Pemberdayaan Masyarakat.....	9
1. Pemberdayaan Sebagai Proses .....	11
2. Pemberdayaan Sebagai Proses Pembelajaran .....	12
3. Pemberdayaan sebagai Proses Penguatan Kapasitas .....	13
4. Pemberdayaan Sebagai Proses Perubahan	

Sosial.....	13
5. Pemberdayaan Sebagai Proses Pembangunan Masyarakat.....	14
B. Tujuan Pemberdayaan Masyarakat.....	15
C. Lingkup Kegiatan Pemberdayaan Masyarakat.....	16
1. Pengembangan Kapasitas Manusia.....	16
2. Pengembangan Kapasitas Usaha.....	17
3. Pengembangan Kapasitas Lingkungan.....	17
4. Pengembangan Kapasitas Kelembagaan.....	18
D. Penerima Manfaat.....	19
E. Masyarakat Pesisir.....	21
F. Mata Pencaharian Masyarakat Pesisir Sebagai Nelayan.....	22
G. Ekosistem Mangrove.....	23
H. Bentuk-bentuk Pengelolaan Ekosistem Mangrove ...	25
I. Upaya Pelestarian Ekosistem Mangrove.....	30
J. Kerangka Pikie.....	36
<b>BAB III</b>	
<b>METODOLOGI PENELITIAN</b>	
A. Lokasi dan Waktu Penelitian.....	36
B. Jenis dan Sumber Data.....	36
1. Jenis Data.....	36
2. Sumber Data.....	36
C. Metode Pengumpulan data.....	37
1. Observasi Lapangan.....	37
2. Wawancara.....	38
3. Telaah Pustaka.....	38
4. Angket (Kuisisioner).....	38
D. Populasi dan Sampel.....	38
1. Populasi.....	38
2. Sampel.....	38
E. Variabel Penelitian.....	40
F. Metode Pengolahan dan analisis data.....	40

1. Analisis Deskriptif .....	40
2. Analisis Pembobotan .....	41
G. Defenisi Operasional.....	47
<b>BAB IV</b>	<b>HASIL DAN PEMBAHASAN</b>
A. Gambaran Umum Lokasi Penelitian .....	49
1. Gambaran Umum Kabupaten Bulukumba .....	49
2. Gambaran Umum Kecamatan Ujung Loe.....	54
3. Gambaran Umum Kawasan Pesisir Kecamatan Ujung Loe .....	58
B. Kondisi Hutan Mangrove.....	68
C. Partisipasi Masyarakat .....	70
D. Pemberdayaan Masyarakat dalam Mengelola dan Memelihara Ekosistem Mangrove .....	75
1. Pengelolaan Ekosistem Mangrove .....	75
2. Pemeliharaan Ekosistem Mangrove.....	83
3. Rekapitulasi Pemberdayaan Masyarakat Pesisir dalam Mengelola dan Memelihara Ekosistem Mangrove .....	90
E. Faktor Pendukung dan Penghambat Pemberdayaan Masyarakat dalam Mengelola dan Memelihara Ekosistem Mangrove .....	92
F. Tinjauan Al-Qur'an.....	98
<b>BAB V</b>	<b>PENUTUP</b>
A. Kesimpulan .....	104
B. Saran .....	105
<b>DAFTAR PUSTAKA</b>	
<b>LAMPIRAN</b>	
<b>RIWAYAT SINGKAT PENULIS</b>	

## DAFTAR TABEL

Tabel 1	Variabel Dan Indikator Penelitian.....	40
Tabel 2	Luas Wilayah Menurut Kecamatan di Kabupaten Bulukumba Tahun 2015 .....	50
Tabel 3	Tingkat Kepadatan Penduduk Menurut Kecamatan di Kabupaten Bulukumba Tahun 2015 .....	52
Tabel 4	Jumlah Penduduk dan Rasio Jenis Kelamin Menurut Kecamatan Di Kabupaten Bulukumba Tahun 2015 .....	53
Tabel 5	Luas Wilayah di Kecamatan Ujung Loe Tahun 2015.....	55
Tabel 6	Jumlah Penduduk dan Kepadatan Penduduk Menurut Desa/ Kelurahan di Kecamatan Ujung Loe Tahun 2015 .....	57
Tabel 7	Luas Kawasan Pesisir Kecamatan Ujung Loe .....	59
Tabel 8	Perkembangan Penduduk Kawasan Pesisir Kecamatan Ujung Loe Tahun 2015 .....	61
Tabel 9	Kepadatan Penduduk Kawasan Pesisir Kecamatan Ujung Loe Tahun 2015 .....	62
Tabel 10	Penduduk Menurut Jenis Kelamin di Kawasan Pesisir Kecamatan Ujung Loe Tahun 2015 .....	63
Tabel 11	Fasilitas di Kawasan Pesisir Kecamatan Ujung Loe Tahun 2015 .....	64
Tabel 12	Jaringan Listrik di Kawasan Pesisir Kecamatan Ujung Loe .....	65
Tabel 13	Jaringan Telekomunikasi di Kawasan Pesisir Kecamatan Ujung Loe .....	66
Tabel 14	Luas Hutan Mangrove di Kabupaten Bulukumba.....	68
Tabel 15	Responden Terkait Pengetahuan.....	76

Tabel 61	Responden Terkait Sosialisasi dan Penyuluhan.....	77
Tabel 17	Pembobotan Parameter Sosialisasi dan Penyuluhan .....	78
Tabel 18	Responden Terkait Kerjasama .....	79
Tabel 19	Pembobotan Parameter Kerjasama .....	80
Tabel 20	Responden Terkait Bantuan Dana.....	81
Tabel 21	Pembobotan Parameter Bantuan Dana.....	82
Tabel 22	Responden Terkait Kepedulian.....	79
Tabel 23	Pembobotan Parameter Kepedulian.....	84
Tabel 24	Responden Terkait Keterlibatan.....	85
Tabel 25	Responden Terkait Keterampilan.....	86
Tabel 26	Pembobotan Parameter Keterampilan.....	87
Tabel 27	Responden Terkait Pendapatan.....	88
Tabel 28	Responden Terkait Keyakinan .....	89
Tabel 29	Pembobotan Parameter Keyakinan .....	90
Tabel 30	Rekapitulasi Pemberdayaan Masyarakat Dalam Mengelola Ekosistem Hutan Mangrove.....	91
Tabel 31	Rekapitulasi Pemberdayaan Masyarakat Dalam Memelihara Ekosistem Hutan Mangrove.....	91



## DAFTAR GAMBAR

Gambar 1	Grafik Luas Kabupaten Bulukumba Menurut Kecamatan Tahun 2015 .....	50
Gambar 2	Peta Administrasi Kabupaten Bulukumba .....	51
Gambar 3	Perkembangan Penduduk Kabupaten Bulukumba .....	53
Gambar 4	Grafik Jumlah Penduduk Berdasarkan Jenis Kelamin Menurut Kecamatan di Kabupaten Bulukumba.....	54
Gambar 5	Luas Kecamatan Ujung Loe.....	55
Gambar 6	Peta Administrasi Kecamatan Ujung Loe .....	56
Gambar 7	Grafik Jumlah Penduduk dan Kepadatan Penduduk Kecamatan Ujung Loe .....	58
Gambar 8	Luas Kawasan Pesisir Kecamatan Ujung Loe .....	59
Gambar 9	Peta Administrasi Lokasi Penelitian .....	60
Gambar 10	Perkembangan Penduduk Kawasan Pesisir Kecamatan Ujung Loe .....	62
Gambar 11	Fasilitas di Kawasan Pesisir Kecamatan Ujung Loe.....	64
Gambar 12	Jaringan Listrik di Kawasan Pesisir Kecamatan Ujung Loe .....	65
Gambar 13	Jaringan Telekomunikasi Kawasan Pesisir Kecamatan Ujung Loe .....	67
Gambar 14	Persampahan Kawasan Pesisir Kecamatan Ujung Loe...	67
Gambar 15	Hutan Mangrove di Kecamatan Ujung Loe .....	68
Gambar 16	Peta Eksisting Hutan Mangrove.....	69

## BAB I

### PENDAHULUAN

#### A. Latar Belakang

Indonesia merupakan Negara kepulauan dengan jumlah pulau mencapai 17.508 dan panjang garis pantai kurang lebih 81.000 km (Departemen Kelautan dan Perikanan, 2013). Secara umum, wilayah pesisir dapat didefinisikan sebagai daerah peralihan antara ekosistem darat dan laut yang dipengaruhi oleh perubahan di darat dan laut (UU No. 27 Tahun 2007). Kondisi geografis yang ideal menjadikan Indonesia memiliki sumberdaya alam yang tinggi sebagai modal dasar pembangunan yang wajib dikelola secara hati-hati dan bijaksana agar memberikan manfaat bagi kelangsungan hidup manusia dan makhluk hidup lainnya di bumi. Sebagaimana dalam QS Shaad/38:27.

وَمَا خَلَقْنَا السَّمَاءَ وَالْأَرْضَ وَمَا بَيْنَهُمَا بَطْلًا ذَٰلِكَ ظَنُّ الَّذِينَ كَفَرُوا فَوَيْلٌ لِلَّذِينَ كَفَرُوا مِنَ

النَّارِ ٢٧

Terjemahnya:

Kami tidak menciptakan langit dan bumi beserta segala sesuatu yang berada di dalamnya dengan sia-sia, seperti pandangan orang-orang yang mengingkari Allah atau orang-orang yang tidak bersyukur. (Kementerian Agama RI 2012)

Ayat tersebut menyatakan: Dan kami tidak menciptakan langit dan bumi serta apa yang ada antara keduanya, seperti udara, dan tentu tidak juga Kami ciptakan kamu semua dengan batil, yakni sia-sia tanpa hikmah. Yang demikian itu adalah

anggapan orang-orang kafir, dan karenanya mereka berkata bahwa hidup berakhir di dunia ini; tidak akan ada perhitungan, juga tidak ada surga dan neraka, maka kecelakaan yang amat besar menimpa orang-orang kafir akibat dugaannya itu karena akan masuk neraka (Shihab, 2002).

Sumberdaya alam dan lingkungan memegang peranan penting bagi pembangunan ekonomi, khususnya di negara berkembang, seperti Indonesia. Sumberdaya alam, selain menyediakan barang dan jasa, juga menjadi tulang punggung dari pertumbuhan ekonomi dan sumber penghasilan masyarakat serta sebagai aset bangsa yang penting. Selain berperan sebagai tulang punggung ekonomi, sumberdaya alam khususnya yang berada di wilayah pesisir, juga memainkan peranan penting ditinjau dari sudut ekologis. Fungsi utamanya sebagai penyeimbang ekosistem dan penyedia sebagai kebutuhan hidup bagi manusia dan makhluk hidup lainnya. Sumberdaya hutan mangrove misalnya, selain dikenal memiliki potensi ekonomi sebagai penyedia sumberdaya kayu dan udang serta ikan, juga berfungsi ekologis untuk menahan banjir dan tempat hidup bagi jenis-jenis udang. Hutan mangrove sendiri merupakan komunitas vegetasi pantai tropis yang didominasi oleh beberapa jenis pohon mangrove yang mampu tumbuh dan berkembang pada daerah pasang surut terutama pantai berlumpur.

Habitat hutan mangrove mempunyai karakteristik tersendiri, umumnya tumbuh pada daerah intertidal dimana jenis tanahnya berlumpur, berlempung dan berpasir. Selain itu, daerahnya tergenang air laut secara berkala, menerima pasokan air tawar

yang cukup, terlindung dari gelombang besar dan arus pasang surut yang kuat dan mempunyai salinitas air 2-38% (Bengen, 2000). Hutan mangrove merupakan kawasan lahan basah dengan karakteristik yang unik dan merupakan sumberdaya alam yang berperan ganda baik ditinjau dari aspek ekonomi maupun ekologi. Secara fisik, hutan mangrove dapat berfungsi untuk menjaga garis pantai agar lebih stabil, mempercepat perluasan lahan, melindungi pantai dan tebing sungai serta mengolah bahan limbah. Fungsi biologis hutan mangrove sebagai tempat pembenihan ikan, udang, karang dan jenis biota lainnya, tempat bersarangnya burung dan habitat alami dari jenis biota perairan. Selain itu, secara ekonomis dapat digunakan sebagai energi seperti kayu bakar, arang, bahan bangunan, sumber potensi perikanan, pertanian, bahan tekstil, bahan penyamak dan produk ekonomi lainnya.

Luas kawasan hutan mangrove di Indonesia adalah terbesar di dunia (18-23%), dengan areal luas sekitar 3,5 juta Ha (Laporan Direktorat Bina Program INTAG, 1996 dalam Noor et al, 1999). Keberadaan hutan mangrove dari tahun ke tahun terus mengalami kemunduran, yaitu terjadi kerusakan yang mengkhawatirkan bahkan juga penyusutan, bukan hanya kuantitasnya tetapi juga kualitasnya. Rusaknya hutan mangrove di Indonesia disebabkan karena meningkatnya konversi lahan sejalan dengan meningkatnya jumlah penduduk. Seiring dengan pertumbuhan penduduk yang semakin cepat, menyebabkan kebutuhan hidup manusia meningkat, sebagai konsekuensinya peningkatan pembangunan dan pemukiman menimbulkan

tekanan terhadap pemanfaatan sumberdaya alam, yang pada kenyataannya belum banyak memperhitungkan kerugian yang berdampak ekologis.

Kabupaten Bulukumba memiliki luas sekitar 1.154,7 km<sup>2</sup> atau sekitar 2,5 persen dari luas wilayah Sulawesi Selatan yang meliputi 10 (sepuluh) kecamatan dan terbagi ke dalam 27 kelurahan dan 99 desa. Ditinjau dari segi luas kecamatan Gantarang dan Bulukumpa merupakan dua wilayah kecamatan terluas masing-masing seluas 173,5 km<sup>2</sup> dan 171,3 km<sup>2</sup> sekitar 30 persen dari luas kabupaten. Kemudian disusul kecamatan lainnya dan terkecil adalah kecamatan Ujung Bulu yang merupakan pusat kota Kabupaten dengan luas 14,4 km<sup>2</sup> atau hanya sekitar 1 persen (Badan Pusat Statistik Kabupaten Bulukumba, 2016). Wilayah pesisir Kabupaten Bulukumba mempunyai panjang pantai sekitar 120 km yang diukur melalui citra satelit Landsat TM akuisis April dan Juli 2010 (Dinas Kelautan dan Perikanan Bulukumba), mulai dari ujung barat (pantai selatan) sampai ujung utara atau pantai timur.

Dalam Perda RTRW Kabupaten Bulukumba No. 21 Tahun 2012, Kawasan pantai berhutan bakau ditetapkan di sebagian wilayah Kecamatan Ujung Loe, dengan luas sekitar 170 Ha yang terdapat di pesisir pantai ujung loe. Masyarakat sekitar hutan mangrove mempunyai peranan yang sangat penting bagi kelestarian hutan. Mereka dapat berperan sebagai perusak atau penjaga hutan mangrove dari berbagai ancaman. Sebagaimana dalam firman Allah QS Al-A'raaf/7:56.

وَلَا تُفْسِدُوا فِي الْأَرْضِ بَعْدَ إِصْلَاحِهَا وَادْعُوهُ خَوْفًا وَطَمَعًا إِنَّ رَحْمَتَ اللَّهِ قَرِيبٌ مِّنَ الْمُحْسِنِينَ ٥٦

Terjemahnya

Dan janganlah kamu membuat kerusakan di muka bumi, sesudah (Allah) memperbaikinya dan berdoalah kepada-Nya dengan rasa takut (tidak akan diterima) dan harapan (akan dikabulkan). Sesungguhnya rahmat Allah amat dekat kepada orang-orang yang berbuat baik. (Kementrian Agama RI 2012)

Maksud dari ayat tersebut adalah bumi sebagai tempat tinggal dan tempat hidup manusia dan makhluk Allah lainnya sudah dijadikan Allah dengan penuh rahmat Nya. Gunung-gunung, lembah-lembah, sungai-sungai, lautan, daratan dan lain-lain semua itu diciptakan Allah untuk diolah dan dimanfaatkan dengan sebaik-baiknya oleh manusia, bukan sebaliknya dirusak dan dibinasakan (Shihab, 2002).

Kerusakan ekosistem mangrove, disebabkan aktivitas pertambangan liar yang marak terjadi di Kecamatan Ujung loe. Maraknya pertambangan yang terjadi mengakibatkan rusaknya lingkungan khususnya ekosistem mangrove karena bekas galian tambang yang dilakukan sebagian besar di tinggalkan begitu saja. Untuk itu diperlukan pemberdayaan masyarakat pesisir guna menjaga kestabilan ekosistem mangrove tersebut. Berdasarkan uraian tersebut, peneliti tertarik melakukan penelitian mengenai **“Pemberdayaan Masyarakat dalam Mengelola dan Memelihara Kelestarian Ekosistem Hutan Mangrove di Kabupaten Bulukumba”**.



### ***B. Rumusan Masalah***

Berdasarkan latar belakang diatas, rumusan masalah yang dapat diambil dari penelitian ini adalah:

1. Bagaimana pemberdayaan masyarakat pesisir dalam mengelola dan memelihara kelestarian ekosistem mangrove di Kecamatan Ujung Loe, Kabupaten Bulukumba?
2. Apa faktor pendukung dan penghambat pemberdayaan masyarakat pesisir dalam mengelola dan memelihara kelestarian ekosistem mangrove di Kecamatan Ujung Loe, Kabupaten Bulukumba ?

### ***C. Tujuan Penelitian***

1. Mengetahui pemberdayaan masyarakat pesisir dalam mengelola dan memelihara kelestarian ekosistem mangrove Kecamatan Ujung Loe, Kabupaten Bulukumba.
2. Mengetahui faktor pendukung dan penghambat pemberdayaan masyarakat pesisir dalam mengelola dan memelihara kelestarian ekosistem mangrove di Kecamatan Ujung Loe, Kabupaten Bulukumba

### ***D. Manfaat Penelitian***

1. Sebagai acuan bagi instansi pemerintah maupun instansi non pemerintah dalam melaksanakan usaha pemberdayaan masyarakat khususnya dalam mengelolah dan memelihara hutan mangrove.

2. Sebagai bahan acuan untuk penelitian lebih lanjut berkaitan kegiatan pemberdayaan masyarakat dalam mengelola dan memelihara hutan mangrove.

### ***E. Ruang Lingkup Penelitian***

#### **1. Ruang Lingkup Wilayah**

Ruang lingkup wilayah yang menjadi objek lokasi penelitian 3 Desa Pesisir di Kecamatan Ujung Loe, yaitu Desa Manyampa, Desa Garanta dan Desa Manjalling.

#### **2. Ruang Lingkup Substansi**

Ruang lingkup substansi dalam penelitian ini difokuskan pada pemberdayaan masyarakat pesisir serta faktor pendukung dan penghambat pemberdayaan masyarakat pesisir dalam mengelola dan memelihara kelestarian ekosistem mangrove di Kecamatan Ujung Loe, Kabupaten Bulukumba.

### ***F. Sistematika Penelitian***

Dalam penulisan laporan ini dilakukan dengan mengurut data sesuai dengan tingkat kebutuhan dan kegunaan, sehingga semua aspek yang dibutuhkan dalam proses selanjutnya terangkum secara sistematis, dengan sistematika penulisan sebagai berikut:

**BAB I PENDAHULUAN**

Bab ini berisi pendahuluan yang terdiri dari latar belakang, rumusan masalah, tujuan penelitian, manfaat penelitian, ruang lingkup penelitian dan sistematika pembahasan.

**BAB II TINJAUAN PUSTAKA**

Bab ini berisi landasan teori yang berkaitan dengan penelitian.

**BAB III METODE PENELITIAN**

Terdiri dari jenis penelitian, lokasi dan waktu penelitian, jenis dan sumber data, variable penelitian, populasi dan sampel, metode pengumpulan data, metode analisis data, serta defenisi operasional.

**BAB IV HASIL DAN PEMBAHASAN**

Bab ini membahas gambaran umum penelitian, hasil dari analisis penelitian, dan perspektif Al-Qur'an tentang penelitian.

**BAB V PENUTUP**

Berisi kesimpulan dari penelitian dan saran.

## BAB II

### TINJAUAN PUSTAKA

#### A. *Pemberdayaan Masyarakat*

Menurut defenisinya, pemberdayaan diartikan sebagai upaya untuk memberikan daya (*empowerment*) atau penguatan (*strengthening*) kepada masyarakat (Mas'ood, 1990 dalam Theresia et. al, 2015). Pemberdayaan (*empowerment*) merupakan konsep yang berkaitan dengan kekuasaan (*power*). Istilah kekuasaan seringkali identik dengan kemampuan individu untuk membuat dirinya atau pihak lain melakukan apa yang dinginkannya. Kemampuan tersebut baik untuk mengatur dirinya, mengatur orang lain sebagai individu atau kelompok/organisasi, terlepas dari kebutuhan, potensi, atau keinginan orang lain (Anwas, 2014).

Menurut Theresia et. al, (2015) pemberdayaan menunjuk pada kemampuan orang, khususnya kelompok rentan dan lemah, untuk:

1. Memiliki akses terhadap sumber-sumber produktif yang memungkinkan mereka dapat meningkatkan pendapatannya dan memperoleh barang-barang dan jasa-jasa yang mereka perlukan; dan
2. Berpartisipasi dalam proses pembangunan dan keputusan-keputusan yang mempengaruhi mereka. Pemberdayaan menunjuk pada usaha pengalokasian kembali kekuasaan melalui perubahan struktur sosial.

Pemberdayaan adalah bagian dari paradigma pembangunan yang memfokuskan perhatiannya kepada semua aspek yang prinsipil dari manusia dilingkungannya yang mulai dari aspek intelektual (sumber daya manusia), aspek material dan fisik sampai kepada aspek manajerial. Aspek-aspek tersebut bisa dikembangkan menjadi aspek sosial-budaya, ekonomi, politik dan lingkungan (Handayani, 2014).

Pemberdayaan adalah suatu cara agar rakyat, komunitas, dan organisasi diarahkan agar mampu menguasai atau berkuasa atas kehidupannya (Rappaport, 1984 dalam Theresia et. al, 2015). Pemberdayaan adalah sebuah proses agar setiap orang menjadi cukup kuat untuk berpartisipasi dalam, berbagi pengontrolan atas, dan mempengaruhi kejadian-kejadian serta lembaga-lembaga yang mempengaruhi kehidupannya.

Dalam perspektif lingkungan, pemberdayaan dimaksudkan agar setiap individu memiliki kesadaran, kemampuan, dan kepedulian untuk mengamankan dan melestarikan sumberdaya alam dan pengelolaannya secara berkelanjutan. Hal ini sangat diperlukan untuk menjaga kelestarian kehidupan maupun keberlanjutan pembangunan yang bertujuan untuk terus-menerus memperbaiki mutu hidup. Adapun pokok-pokok pengertian pemberdayaan masyarakat menurut Theresia et.al, (2015) sebagai berikut:

## **1. Pemberdayaan Sebagai Proses Perubahan**

Selaras dengan perkembangan peradaban manusia, telah terjadi perubahan-perubahan didalam kehidupan manusia, baik yang bersifat alami atau disebabkan oleh perubahan-perubahan yang terjadi sebagai akibat ulah atau perilaku manusia di dalam kehidupannya sehari-hari.

Menghadapi keadaan dunia dan perubahan jaman seperti itu, setiap individu dan masyarakat sebenarnya dapat memilih; yaitu menunggu terjadinya perubahan yang bersifat alami yang berupa gerakan-gerakan alami menuju kepada keseimbangan dan keselarasan “baru”, ataukah secara aktif (melalui upayanya sendiri atau bersama-sama lingkungan sosialnya) melakukan upaya-upaya khusus untuk mengantisipasi terjadinya perubahan-perubahan yang terjadi disekitarnya.

Pemberdayaan sebagai proses perubahan, memerlukan inovasi yang berupa: ide-ide, produk, gagasan, metode, peralatan atau teknologi. Dalam praktik, inovasi tersebut seringkali harus berasal atau didatangkan dari luar. Tetapi, inovasi juga dapat dikembangkan melalui kajian, pengakuan atau pengembangan terhadap kebiasaan, nilai-nilai tradisi, kearifan lokal atau kearifan tradisional.

## **2. Pemberdayaan Sebagai Proses Pembelajaran**

Secara teoritis, perubahan terencana yang dilaksanakan melalui pemberdayaan, dapat dilakukan dengan melakukan: pemaksaan, ancaman, penunjukan, atau pendidikan.



Perubahan melalui pemaksaan atau ancaman, memang dapat terwujudnya dalam waktu yang relatif cepat sesuai dengan yang diharapkan. Tetapi perubahan seperti itu, hanya dapat terus bertahan manakala pemaksaan atau ancaman dapat terus dijaga keberlanjutannya. Jika kekuatan pemaksaan atau ancaman mengendor, maka keadaan yang sudah berlangsung akan segera terhenti dan kembali sediakala, seperti sebelum dilakukan perubahan.

Pemberdayaan sebagai proses pembelajaran, harus berbasis dan selalu mengacu kepada kebutuhan masyarakat, untuk mengoptimalkan potensi dan sumberdaya masyarakat serta diusahakan guna sebesar-besarnya kesejahteraan masyarakat yang diberdayakan.

### **3. Pemberdayaan Sebagai Proses Penguatan Kapasitas**

Peran yang dimainkan oleh pemberdayaan pada hakikatnya adalah untuk memperkuat daya agar masyarakat semakin mandiri. Karena itu, pemberdayaan dapat diartikan sebagai proses penguatan kapasitas.

Penguatan kapasitas di sini, adalah penguatan kemampuan yang dimiliki oleh setiap individu (dalam masyarakat), kelembagaan, maupun sistem atau jejaring antar individu dan kelompok/organisasi sosial, serta pihak lain yang di luar sistem masyarakat.

Penguatan kapasitas untuk menumbuhkan partisipasi masyarakat tersebut, mencakup penguatan kapasitas setiap individu (warga masyarakat), kapasitas kelembagaan (organisasi dan nilai-nilai perilaku), dan kapasitas jejaring (*networking*) dengan lembaga lain dan interaksi dengan sistem yang lebih luas.

#### **4. Pemberdayaan Sebagai Proses Perubahan Sosial**

Pemberdayaan tidak sekedar merupakan proses perubahan perilaku pada diri seseorang, tetapi merupakan proses perubahan sosial, yang mencakup banyak aspek, termasuk politik dan ekonomi yang dalam jangka panjang secara bertahap mampu diandalkan menciptakan pilihan-pilihan baru untuk memperbaiki kehidupan masyarakatnya.

Yang dimaksud dengan perubahan sosial di sini adalah, tidak saja perubahan (perilaku) yang berlangsung pada diri seseorang, tetapi juga perubahan-perubahan hubungan antar individu dalam masyarakat, termasuk struktur, nilai-nilai, dan pranata sosialnya, seperti: demokratisasi, transparansi, supremasi hukum, dan lain-lain.

Sejalan dengan pemahaman tentang pemberdayaan sebagai proses perubahan sosial yang dikemukakan diatas, pemberdayaan juga sering disebut sebagai proses rekayasa sosial atau segala upaya yang dilakukan untuk menyiapkan sumberdaya manusia agar mereka tahu, mau dan mampu melaksanakan peran sesuai dengan tugas pokok dan fungsinya dalam sistem sosialnya masing-masing.

#### **5. Pemberdayaan Sebagai Proses Pembangunan Masyarakat**

Cook (Subejo dan Supriyanto, 1995 dalam Theresia et.al, 2015) menggarisbawahi bahwa pembangunan atau secara spesifik pembangunan masyarakat adalah merupakan konsep yang berkaitan dengan upaya peningkatan atau pengembangan. Ini merupakan tipe tertentu tentang

perubahan menuju kearah yang positif. Singkatnya *community development* merupakan suatu tipe tertentu sebagai upaya yang disengaja untuk memacu peningkatan atau pengembangan masyarakat. Sedangkan Giarci (Tehresia et.al, 2015) memandang *community development* sebagai suatu hal yang memiliki pusat perhatian dalam membantu masyarakat pada berbagai tingkatan umur untuk tumbuh dan berkembang melalui berbagai fasilitas dan pendukung agar mereka mampu memutuskan, merencanakan dan mengambil tindakan untuk mengelola dan mengembangkan lingkungan fisiknya serta kesejahteraan sosialnya.

Aspek penting dalam suatu program pembangunan masyarakat adalah program yang disusun sendiri oleh masyarakat, mampu menjawab kebutuhan dasar masyarakat, mendukung keterlibatan kaum miskin dan kelompok yang terpinggir lainnya, dibangun dari sumberdaya lokal, memperhatikan dampak lingkungan, tidak menciptakan ketergantungan, berbagai pihak terkait terlibat, serta berkelanjutan. Proses pemberdayaan masyarakat yang efisien akan meningkatkan kesesuaian program pembangunan dengan kenyataan setempat dan memperkuat keberlanjutan program karena masyarakat mempunyai rasa memiliki dan tanggung jawab.

## **B. Tujuan Pemberdayaan Masyarakat**

Menurut Mardikanto dan Soebantito, (2013) tujuan pemberdayaan meliputi beragam upaya perbaikan sebagai berikut:

1. Perbaikan kelembagaan (*better institution*), dengan perbaikan kegiatan/tindakan yang dilakukan, diharapkan akan memperbaiki kelembagaan, termasuk pengembangan jejaring kemitraan-usaha.
2. Perbaikan usaha (*better business*), perbaikan pendidikan (semangat belajar), perbaikan aksesibilitas, kegiatan, dan perbaikan kelembagaan, diharapkan akan memperbaiki bisnis yang dilakukan.
3. Perbaikan pendapatan (*better income*), dengan terjadinya perbaikan bisnis yang dilakukan, diharapkan akan dapat memperbaiki pendapatan yang diperolehnya, termasuk pendapatan keluarga dan masyarakatnya.
4. Perbaikan lingkungan (*better environment*), perbaikan pendapatan diharapkan dapat memperbaiki lingkungan (fisik dan sosial), karena kerusakan lingkungan seringkali disebabkan oleh kemiskinan atau pendapatan yang terbatas.
5. Perbaikan kehidupan (*better living*), tingkat pendapatan dan keadaan lingkungan yang membaik, diharapkan dapat memperbaiki keadaan kehidupan setiap keluarga dan masyarakat.
6. Perbaikan masyarakat (*better community*), keadaan kehidupan yang lebih baik, yang didukung oleh lingkungan (fisik dan sosial) yang lebih baik, diharapkan akan terwujud kehidupan masyarakat yang lebih baik pula.

### ***C. Lingkup Kegiatan Pemberdayaan Masyarakat***

Pemberdayaan adalah proses pemberian dan atau optimasi daya (yang dimiliki atau dapat dimanfaatkan oleh masyarakat), baik daya dalam pengertian “kemampuan dan keberanian” maupun daya dalam arti “kekuasaan atau posisi-tawar”.

Mardikanto (2003), proses pemberdayaan masyarakat pada hakikatnya merupakan proses pengembangan kapasitas, yaitu pembangunan kapasitas manusia, kapasitas usaha, kapasitas lingkungan dan kapasitas kelembagaan.

#### **1. Pengembangan Kapasitas Manusia**

Pengembangan kapasitas manusia, merupakan upaya yang pertama dan utama yang harus diperhatikan dalam setiap upaya pemberdayaan masyarakat. hal ini, dilandasi oleh pemahaman bahwa tujuan pembangunan adalah untuk perbaikan mutu hidup atau kesejahteraan manusia.

Termasuk dalam upaya pengembangan kapasitas manusia, adalah semua kegiatan yang termasuk dalam upaya penguatan atau pengembangan kapasitas, yaitu: pengembangan kapasitas individu, pengembangan kapasitas kelembagaan, dan pengembangan kapasitas sistem (jejaring).

#### **2. Pengembangan Kapasitas Usaha**

Pengembangan kapasitas usaha menjadi suatu upaya penting dalam setiap pemberdayaan, sebab pengembangan kapasitas manusia yang tanpa memberikan dampak atau manfaat bagi perbaikan kesejahteraan (ekonomi) tidak akan laku, dan bahkan menambah kekecewaan.

Pengembangan kapasitas usaha mencakup: pemilihan komoditas dan jenis usaha, studi kelayakan dan perencanaan bisnis, pembentukan badan usaha, perencanaan investasi dan penetapan sumber-sumber pembiayaan, pengelolaan SDM dan pengembangan karir, manajemen produksi dan operasi, manajemen logistik dan finansial, penelitian dan pengembangan, pengembangan dan pengelolaan sistem informasi bisnis, pengembangan jejaring dan kemitraan serta pengembangan sarana dan prasarana pendukung.

### **3. Pengembangan Kapasitas Lingkungan**

Pengembangan kapasitas lingkungan, sangat diperlukan karena pengembangan kapasitas usaha yang tidak terkendali dapat menjerumus pada ketamakan atau kerusakan yang dapat merusak lingkungan (baik lingkungan fisik maupun lingkungan sosialnya). Pengembangan kapasitas lingkungan, menjadi sangat penting, utamanya sejak dikembangkan mazhab pembangunan berkelanjutan. Hal ini terlihat pada kewajiban dilakukannya AMDAL (analisis manfaat dan dampak lingkungan) dalam setiap kegiatan investasi.

Hal ini dinilai penting, Karena pelestarian lingkungan (fisik) akan sangat menentukan keberlanjutan kegiatan investasi maupun operasi (utamanya yang terkait dengan tersedianya bahan-baku).

Termasuk dalam tanggungjawab sosial adalah segala kewajiban yang harus dilakukan yang terkait dengan upaya perbaikan kesejahteraan sosial masyarakat yang tinggal di dalam dan di sekitar kawasan (areal kerja), maupun yang mengalami dampak negatif yang disebabkan oleh kegiatan yang dilakukan oleh

penanaman modal. Sedang yang termasuk tanggungjawab lingkungan, adalah kewajiban dipenuhinya segala kewajiban yang ditetapkan dalam persyaratan investasi dan operasi terkait dengan perlindungan pelestarian dan pemulihan sumberdaya alam dan lingkungan hidup.

#### **4. Pengembangan Kapasitas Kelembagaan**

Tersedianya efektivitas kelembagaan akan sangat berpengaruh terhadap keberhasilan pengembangan kapasitas manusia, pengembangan kapasitas usaha dan pengembangan kapasitas lingkungan.

Pengertian tentang kelembagaan seringkali dimaknai dalam arti sempit sebagai beragam bentuk lembaga (kelompok, organisasi). Tetapi, kelembagaan sebenarnya memiliki arti yang lebih luas. Hayami dan Kukichi (1981) dalam Mardikanto dan Soebiato (2003) mengartikan kelembagaan sebagai suatu perangkat umum yang ditaati oleh anggota suatu komunitas (masyarakat).

#### ***D. Penerima Manfaat***

Penerima manfaat kegiatan pemberdayaan masyarakat bukan hanya melibatkan masyarakat saja, tetapi juga melibatkan banyak pemangku kepentingan. Di samping itu, keberhasilan pemberdayaan masyarakat tidak hanya tergantung pada efektivitas komunikasi antara fasilitator dan masyarakatnya, tetapi sering lebih ditentukan oleh perilaku/kegiatan pemangku kepentingan yang lain, seperti: produsen sarana produksi, penyalur kredit, peneliti, akademisi, aktivis LSM, dll. yang selain sebagai *agent of development* sekaligus juga turut menikmati manfaat kegiatan pemberdayaan masyarakat (Mardikanto dan Soebiato, 2013).

Di pihak lain, banyak pengalaman menunjukkan bahwa kelambanan Pemberdayaan Masyarakat seringkali tidak disebabkan oleh perilaku kelompok, tetapi justru lebih banyak ditentukan oleh perilaku, kebijakan dan komitmen untuk benar-benar membantu/melayani masyarakat, agar mereka lebih sejahtera.

Bertolak dari kenyataan-kenyataan tersebut, menurut Mardikanto dan Soebiato (2013) penerima manfaat pemberdayaan masyarakat dapat dibedakan dalam:

1. Pelaku utama, yang terdiri dari warga masyarakat dan keluarganya. Dikatakan demikian, Karena pelaku utama pembangunan adalah masyarakat dan keluarganya, yang selain sebagai penerima manfaat juga pengelola kegiatan yang berperan dalam mobilisasi dan memanfaatkan sumberdaya demi tercapainya peningkatan dan perbaikan mutu produksi, efisiensi usaha tani serta perlindungan dan pelestarian sumberdaya-alam berikut lingkungan hidup yang lain.
2. Penentu kebijakan, yang terdiri dari aparat birokrasi pemerintah sebagai perencana, pelaksana dan pengendali kebijakan pembangunan.
3. Pemangku kepentingan yang lain, yang mendukung/memperlancar kegiatan pembangunan pertanian, termasuk dalam kelompok ini adalah;(a) peneliti dan atau akademisi; (b) produsen sarana produksi; (c) pelaku bisni; (d) pers; (e) aktivis LSM; dan (f) budayawan.

Selain keragamannya karakteristik masing-masing kelompok penerima manfaat juga perlu mendapatkan perhatian dalam pemberdayaan masyarakat. hal



ini penting, kaitannya dalam kegiatan pemilihan dan penetapan: materi, metode, waktu, tempat, dan perlengkapan penyuluhan yang diperlukan.

Adapun karakteristik penerima manfaat menurut Therisia, et.al, (2015) adalah:

1. Karakteristik pribadi, yang mencakup : jenis kelamin, umur, suku/etnis, agama dll. di antara karakteristik pribadi yang menjadi perhatian utama di tingkat global tersebut dalam agenda MGD'S adalah kesejahteraan jender. Kesetaraan jender menjadi perhatian utama, karena fungsi strategis perempuan sebagai penerus generasi dan sumberdaya manusia dalam pembanguna, yang dalam banyak kasus (karena alasan agama dan atau adat) kurang mendapat perhatian yang setara dengan kaum laki-laki.
2. Status sosial ekonomi, yang meliputi: tingkat pendidikan, tingkat pendapatan, dan keterlibatannya dalam kelompok/ organisasi kemasyarakatan.

Pendidikan menjadi perhatian utama, karena dinilai sebagai variabel utama untuk memperbaiki mutu hidup.tentang hal ini, pemberdayaan masyarakat lebih mengutamakan pada kegiatan pendidikan luar sekolah bagi kelompok yang kurang beruntung memperoleh pendidikan formal disekolah. Selain pendidikan, kegiatan peningkatan pendapatan juga banyak dikembangkan dalam pemberdayaan masyarakat, karena kemiskinan merupakan sumber utama ketidakberdayaan. Disamping itu, pengorganisasian masyarakat merupakan upaya yang selalu dilakukan dalam setiap program/kegiatan pemberdayaan masyarakat, guna meningkatkan partisipasi masyakat dalam setiap proses pembangunan.

### ***E. Masyarakat Pesisir***

Masyarakat pesisir adalah sekelompok warga yang tinggal di wilayah pesisir yang hidup bersama dan memenuhi kebutuhan hidupnya dari sumber daya di wilayah pesisir. Demikian pula jenis mata pencaharian yang memanfaatkan sumber daya alam atau jasa-jasa lingkungan yang ada di wilayah pesisir seperti nelayan, petani ikan, dan pemilik atau pekerja industri maritim. Masyarakat pesisir yang di dominasi oleh usaha perikanan pada umumnya masih berada pada garis kemiskinan, mereka tidak mempunyai pilihan mata pencaharian, memiliki tingkat pendidikan yang rendah, tidak mengetahui dan menyadari kelestarian sumber daya alam dan lingkungan (Lewaherilla, 2002).

Wilayah pesisir didefinisikan sebagai wilayah daratan yang berbatasan dengan laut, batas di daratan meliputi daerah-daerah yang tergenang air maupun yang tidak tergenang air yang masih dipengaruhi oleh proses-proses laut seperti pasang surut, angin laut dan intrusi garam, sedangkan batas di laut ialah daerah-daerah yang dipengaruhi oleh proses-proses alami di daratan seperti sedimentasi dan mengalirnya air tawar ke laut, serta daerah-daerah laut yang dipengaruhi oleh kegiatan-kegiatan manusia di daratan (Kusnadi, 2015). Masyarakat pesisir pantai terkenal dengan perwatakannya yang sangat keras. Ini bukan tanpa sebab, tetapi dikarenakan pola hidup mereka yang sangat tergantung dengan alam.

#### ***F. Mata Pencapaian Masyarakat Pesisir Sebagai Nelayan***

Mengingat wilayah pesisir merupakan wilayah daratan yang berbatasan dengan laut maka di wilayah pesisir hampir semua masyarakatnya bekerja sebagai nelayan. Berikut ini merupakan karakteristik nelayan menurut Afrida dalam jurnal Antropologi 2005 yakni:

1. Pendapatan nelayan bersifat harian (*daily increments*) tidak dapat ditentukan jumlahnya karena pendapatan sangat tergantung oleh musim maupun status nelayan itu sendiri
2. Tingkat pendidikan nelayan rendah sehingga tidak ada pekerjaan lain yang bisa dilakukan selain meneruskan pekerjaan sebagai nelayan
3. Nelayan, lebih banyak berhubungan dengan ekonomi tukar-menukar dan produksinya tidak berhubungan dengan makanan pokok. Artinya produksi perikanan mudah rusak dan harus segera dipasarkan.
4. Permodalan perikanan (kenelayanan) membutuhkan investasi yang dinamis dan mengandung resiko dibandingkan dengan sektor pertanian.
5. Pemasukan yang diperoleh setiap harinya oleh nelayan kurang disebabkan pula terbatasnya anggota keluarga yang secara langsung ikut andil dalam faktor produksi.

### ***G. Ekosistem Mangrove***

Menurut Undang-undang Perlindungan dan Pengelolaan Lingkungan hidup (2009) ekosistem adalah tatanan kesatuan secara utuh menyeluruh antara segenap unsur lingkungan hidup yang saling mempengaruhi. Ekosistem merupakan tingkat organisasi yang lebih tinggi dari komunitas, atau merupakan kesatuan dari suatu komunitas dengan lingkungannya dimana terjadi antar hubungan.

Hutan mangrove merupakan komunitas vegetasi pantai hutan tropis, yang didominasi oleh beberapa spesies pohon mangrove yang mampu tumbuh dan berkembang pada daerah pasang surut pantai berlumpur (Kabul, 2016).

Ekosistem mangrove atau hutan bakau termasuk ekosistem pantai atau komunitas bahari dangkal yang sangat menarik, yang terdapat pada perairan tropik dan subtropik. Penelitian mengenai hutan mangrove lebih banyak dilakukan daripada ekosistem hutan pantai lainnya. Hutan mangrove merupakan ekosistem yang lebih spesifik jika dibandingkan dengan ekosistem lainnya karena mempunyai vegetasi yang agak seragam, serta mempunyai tajuk yang rata, tidak mempunyai lapisan tajuk dengan bentuk khas, dan selalu hijau.

Mangrove meghendaki lingkungan tempat tumbuh yang agak ekstrim yaitu membutuhkan air asin (salinitas air), berlumpur dan selalu tergenang, yaitu di daerah yang berbeda dalam jangkauan pasang surut seperti di daerah delta, muara sungai atau sungai-sungai pasang berlumpur. Sedangkan didaerah berpasir atau berbatu ataupun karang berpasir tumbuhnya tidak akan baik. Begitu pula arus yang

kuat, misalnya karena sering dilewati manusia dengan kapal motor akan dapat menghancurkan hutan mangrove.

Pohon-pohon mangrove adalah halofit, artinya bahwa mangrove ini tahan akan tanah yang mengandung garam dan genangan air laut. Ada juga mangrove tumbuh di tempat yang lebih tinggi, sehingga akan mengalami masa tanpa genangan air laut. Namun beberapa pohon mangrove dapat dijumpai ditepi sungai sekitar 100 km dari laut, walaupun pada permukaan air dimana pohon itu tumbuh adalah air tawar, tetapi pada dasar sungai terdapat seiris air asin (Jazanul Anwar, et.al, 1984 dalam Djamal 1992).

Biji buah mangrove telah berkecambah sewaktu masih di pohonnya, jika jatuh ke air lalu mengapung dan kemudian akan melekat di dasar perairan dangkal dengan akar-akarnya yang sudah mulai berkembang. Dikatakan bahwa disaat akar mangrove mulai melekat tersebut, pada saat itu merupakan awal dari proses pembentukan sebuah pulau baru. Begitu pula pada saat air laut surut, dasar laut akan muncul, pada situasi inipun pioneer mangrove berkesempatan tumbuh.

Akar dari pohon mangrove yang berbentuk cakram yang dapat mengurangi arus pasang surut, mengendapkan lumpur dan merupakan tempat anak-anak udang atau ikan mencarimakan sambil berlindung dari kejaran predatornya. Sejumlah pohon mangrove mempunyai sistem perakaran yang istimewa. Seperti jenis *Rizophora* mempunyai akar jangkar yang panjang untuk mencegah tumbuhnya semain didekatnya. Adapula yang mempunyai akar napas berbentuk pasak (akar yang

muncul tegak di permukaan tanah) dari jenis *Sonneratia* dan *Avicennia* serta adanya akar napas berbentuk lutut dari jenis *Bruquiera* adalah untuk memberikan kesempatan bagi oksigen untuk masuk ke dalam sistem perakaran.

#### **H. Bentuk-Bentuk Pengelolaan Ekosistem Mangrove**

Mengingat hutan mangrove berada di antara daratan dan lautan, keberadaan hutan tersebut mengindikasikan adanya berbagai kepentingan selain kehutanan. Lautan yang amat luas yang merupakan potensi perikanan dan pertanian di wilayah daratan merupakan faktor yang semestinya juga diperhatikan dalam perencanaan pengelolaan hutan mangrove secara lestari (Kustanti, 2011)

Pengelolaan ekosistem adalah untuk manusia. Kerusakan dan kepenuhan ekosistem mangrove akan berdampak pada ekosistem lainnya, dan dampak terbesar adalah pada kehidupan manusia, baik sosial, ekonomi, maupun politik. Ekosistem mangrove menyuplai bahan bangunan, bahan bakar, bahan pangan dan obat-obatan yang cukup besar untuk manusia. Ekosistem mangrove juga merupakan pelindung pantai dari abrasi yang diakibatkan oleh gelombang pasang maupun tsunami. Disamping itu, ekosistem mangrove merupakan salah satu tempat rekreasi dan pengembangan ilmu dan teknologi (Ghufran, 2012)

Karena itu, pengelolaan ekosistem mangrove tentu diupayakan untuk melestarikan ekosistem tersebut, menyediakan pangan dan obat-obatan, bahan bangunan dan kayu bakar, pengembangan daerah rekreasi, pengembangan ilmu dan teknologi. Karena penduduk pesisir dan pulau-pulau yang sebagiannya bergantung

pada ekosistem mangrove dan ekosistem pesisir lainnya tergolong masyarakat miskin, maka pengelolaan ekosistem mangrove adalah bagian dari upaya meningkatkan taraf hidup masyarakat tersebut. (Ghufran, 2012).

### **1. Konservasi Ekosistem Mangrove**

Perhatian terhadap ekosistem mangrove secara nasional sudah cukup lama. Sejak tahun 1991, Indonesia resmi menjadi anggota “Konservasi Mengenai Lahan Basah” atau dikenal dengan “*Ramsar Convention*”. Lahan basah yang dimaksud dalam konvensi ini adalah daerah-daerah payau, tanah gambut, atau perairan, baik yang bersifat alam maupun buatan, tetap ataupun sementara, dengan perairannya yang tergenang atau mengalir, tawar, agak asin, maupun asin, termasuk daerah-daerah perairan laut yang kedalamannya tidak lebih 6 m pada waktu air surut. Hutan mangrove termasuk dalam pengertian lahan basah ini (Ghufran, 2012).

Areal perlindungan mangrove, baik berupa Taman Nasional, Cagar Alam, Taman Buru, Taman Hutan Raya, Hutan Rekreasi, maupun Suaka Margasatwa, yang berada di wilayah pesisir serta pulau-pulau kecil yang memiliki potensi mangrove dijamin secara hukum. Pemerintah Republik Indonesia (melalui Departemen Kehutanan) juga telah menetapkan sejumlah kawasan konservasi lautan.

Dalam pelaksanaannya, kawasan konservasi dibagi ke dalam zona-zona tertentu. Untuk tujuan pengamanan plasma nutfah disediakan zona inti atau

zona perlindungan. Sedangkan untuk tujuan wisata dan perikanan dibagi masing-masing pada zona pemanfaatan dan zona penyangga.

## 2. Pengayaan Stok

Stok biota di suatu ekosistem (darat, pesisir, dan laut), termasuk pada ekosistem mangrove, cenderung semakin berkurang karena tingginya laju penangkapan dan kematian dibandingkan dengan laju perkembangbiakan dan pertumbuhan. Laju penangkapan meningkat disebabkan oleh tuntutan pemenuhan kebutuhan manusia yang meningkat sejalan dengan penambahan jumlah penduduk. Laju kematian biota di alam juga meningkat sejalan dengan semakin memburuknya kualitas lingkungan, termasuk rusaknya habitat hidup biota di alam akibat praktik-praktik penangkapan yang destruktif, seperti penggunaan bahan peledak, beracun, pembongkaran batu karang, pengrusakan hutan mangrove dan sebagainya. Karena itu, diperlukannya upaya-upaya pengayaan atau peningkatan stok ikan di alam (*stock enhancement*) melalui kegiatan *restocking* dan *marine ranching* atau peternakan laut.

Terkait dengan pengelolaan ekosistem mangrove, maka kegiatan *restocking* dan *marine ranching* merupakan salah satu pilihan yang sangat tepat, baik untuk meningkatkan populasi biota mangrove maupun melindungi dan mencegah meningkatnya kerusakan ekosistem mangrove.

*Restocking* adalah penebaran kembali biota ke suatu perairan untuk peningkatan stok (*stock enhancement*) maupun pelestarian biota tersebut. Sedangkan *marine ranching* atau peternakan laut adalah penebaran benih ikan



ke dalam perairan laut dengan prinsip pemanfaatan semua faktor lingkungan secara optimal melalui penerapan teknologi sehingga ekosistem terbuka dapat dijadikan sebagai tempat pemeliharaan ikan yang bernilai ekonomi tinggi. Kegiatan ini merupakan perpaduan antara pengelolaan budidaya dan penangkapan. Kegiatan budidaya mulai dari persiapan benih sampai layak tebar, dan kegiatan penangkapan yaitu pengaturan waktu, jumlah dan ukuran yang ditangkap.

### **3. Pengembangan Ekowisata Mangrove**

Di Indonesia, upaya menjadikan ekosistem mangrove sebagai tujuan wisata sudah mulai dilakukan, walaupun belum maksimal, misalnya di daerah Cilacap (Jawa Tengah) dan Tongke-tongke, Samataring, Sinjai (Sulawesi Selatan). pengelolaan ekosistem mangrove untuk tujuan wisata, selain karena keunikannya, juga menjadi lokasi olahraga petualangan, pancing, berperahu, tracking, dan rekreasi burung.

Untuk menekan kerusakan ekosistem mangrove maka pariwisata mangrove diarahkan pada pengembangan ekowisata atau ekoturisme pesisir dan laut. Ekowisata adalah perpaduan antara pariwisata ke wilayah-wilayah alami, yang melindungi lingkungan dan meningkatkan kesejahteraan penduduk setempat.

Pengembangan ekowisata pesisir dan laut dimulai dari perencanaan yang terpadu dalam satu wilayah. Para perencana harus melibatkan berbagai ahli disiplin ilmu untuk mendapatkan daya dukung suatu kawasan. Strategi ini penting untuk memandu pengembangan dan pengelolaan ekowisata untuk

memastikan bahwa kawasan yang dilindungi tidak dibanjiri dan dirusak oleh wisatawan. Kawasan ekowisata juga menjadi pusat penelitian, pendidikan, penyadaran dan pemberdayaan masyarakat untuk melestarikan lingkungan.

#### **4. Rehabilitasi Ekosistem Mangrove**

Saat ini, rehabilitasi mangrove melalui penanaman kembali ekosistem mangrove yang rusak telah menjadi program nasional, yang didukung oleh dunia internasional. Bahkan sejak tahun 2005, penanaman mangrove mengalami peningkatan yang luar biasa, ini dipicu oleh tsunami yang meluluhlatahkan Aceh dan Nias pada 24 Desember 2004.

Peristiwa tsunami menjadi salah satu tonggak penghujauan pantai, terutama penanaman ekosistem mangrove. Ditambah lagi dengan pemberitaan secara besar-besaran mengenai pemanasan global, yang salah satu dampaknya adalah menenggelamkan pesisir dan pulau-pulau. Penanaman mangrove mulai melibatkan berbagai kelompok masyarakat, tidak hanya masyarakat pesisir dan pulau-pulau. Dengan demikian, rehabilitasi ekosistem mangrove menjadi program dan kegiatan bersama.

##### ***I. Upaya Pemeliharaan Ekosistem Mangrove***

Kerusakan ekosistem mangrove di Indonesia terus berlangsung, karena penebangan pohon mangrove untuk pengambilan kayu, pembangunan pemukiman, pembuatan tambak, pengembangan pelabuhan dan jalan, serta penangkapan biota di ekosistem tersebut.

Kerusakan ekosistem mangrove dapat terjadi karena aktivitas langsung di daerah mangrove maupun tidak langsung. Oleh karena itu, Ghufran (2012) mengajukan beberapa upaya untuk menekan kerusakan ekosistem mangrove, upaya ini dapat dilakukan secara terpadu dalam pemeliharaan ekosistem mangrove.

### **1. Perbaikan Taraf Hidup Penduduk Pesisir dan Pulau-pulau**

Masyarakat pesisir dan pulau-pulau yang berprofesi sebagai nelayan umumnya adalah masyarakat miskin. Namun demikian, kehadiran rentenir di lingkungan nelayan sangat mencolok. Di beberapa daerah di Sulawesi Selatan, pemilik modal yang juga berprofesi sebagai rentenir ini disebut *pongawa*. Hubungan patron klien *pongawa* dan *sawi* (nelayan buruh) tidak hanya hubungan ekonomi, tetapi juga hubungan sosial.

Taraf hidup nelayan yang rendah dengan pendapatan sekitar Rp 300 ribu/bulan, selain menjadi sasaran empuk eksploitasi, juga digunakan oleh pemilik modal untuk penangkapan ikan dengan menggunakan bahan peledak dan bahan kimia. Dengan pula kemiskinan memaksa nelayan melakukan kegiatan ekonomi di luar penangkapan ikan yang ikut merusak ekosistem pesisir. Penebangan kayu di hutan mangrove dan penjualan kayu.

Kegiatan-kegiatan ekonomi alternatif di pesisir dan pulau-pulau yang perlu dikembangkan, seperti pengelolaan hasil perikanan di musim penangkapan, akuakultur (budi daya air payau dan marikultur), pemanfaatan limbah perikanan, rehabilitasi ekosistem pesisir, dan sebagainya. Program dan proyek

pesisir seharusnya merupakan bagian dari pemberdayaan masyarakat pesisir, didalamnya termasuk peningkatan pendapatan nelayan dan masyarakat pesisir.

## **2. Peningkatan Pengetahuan dan Penysadaran Masyarakat**

Upaya menekan kerusakan ekosistem mangrove dan ekosistem pesisir lainnya seyogianya melibatkan berbagai pihak, baik yang berkepentingan langsung, seperti nelayan dan penduduk pesisir dan pulau-pulau, maupun pihak-pihak lain yang tidak terkait langsung dengan ekosistem tersebut. Karena itu, peningkatan pengetahuan dan penysadaran masyarakat mengenai ekosistem pesisir harus menjangkau berbagai elemen masyarakat dan harus sejak dini mungkin.

Demikian pula, masyarakat pesisir yang tahu dan paham mengenai kelestarian ekosistem pesisir diharapkan memiliki kesadaran tinggi untuk menggunakan cara-cara pemanfaatan ekonomi ekosistem pesisir yang lebih lestari dan ikut mengawasi dan menjaga kawasan tersebut. Kesadaran masyarakat merupakan kekuatan yang sangat ampuh dalam menjaga kelestarian ekosistem pesisir, termasuk mangrove.

Komunitas masyarakat adat tertentu masih memiliki aturan yang secara turun temurun dapat menjaga kelestarian sumber daya alam. Selama ini, upaya mensosialisasikan pengetahuan dan pentingnya menjaga kelestarian suatu sumber daya alam kepada masyarakat lokal hanya ditujukan kepada orang-orang dewasa. Anak-anak yang merupakan generasi pelanjut tidak dianggap. Bahkan muatan lokal yang mulai dikembangkan saat ini di sekolah-sekolah

hanya memuat Bahasa daerah masing-masing. Sumber daya alam, sumber daya lokal dan pengetahuan-pengetahuan lokal belum dijadikan suatu pengetahuan yang perlu dipelajari, dikembangkan dan dilestarikan.

### **3. Penegakan Hukum**

Penegakan hukum di Indonesia seperti menegakkan benang basah, termasuk hukum lingkungan dan perikanan. Hukum masih hanya mampu menjaring perusakan sumber daya perikanan dan lingkungan kelas-kelas teri sedangkan kelas kakapnya tetap melangsungkan aktivitasnya.

Upaya penegakan hukum untuk memerangi pengrusakan ekosistem pesisir, dalam beberapa kasus hanya menangkap pelaku pemboman ikan, yang umumnya adalah nelayan buruh kecil dan miskin. Sementara pihak yang paling berperan, seperti pemilik modal, penyuplai bahan peledak dan jaringannya tidak disentuh oleh parat.

Demikian pula hukum lingkungan hanya bisa menjerat dan menghukum perusakan lingkungan miskin dan tidak berdaya, misalnya ‘penebang liar’. Sementara pengusaha kelas kakap yang membiayai perusakan hutan, termasuk hutan mangrove tidak tersentuh oleh hukum.

Untuk mengatasi masalah ini, kegiatan-kegiatan yang mengarah pada upaya peningkatan sumber daya manusia sangat mendesak dilakukan, baik aparat hukum maupun pihak-pihak yang berkepentingan. Di samping dibutuhkan komitmen dan kebijakan politik dari pengambil kebijakan disemua tingkat

pemerintahan untuk penegakan hukum perikanan terkait perlindungan ekosistem pesisir.

#### **4. Rehabilitasi dan Penanaman Mangrove**

Ekosistem mangrove merupakan salah satu ekosistem pesisir yang sangat vital, baik bagi pesisir/daratan maupun lautan. Selain berfungsi secara ekologis, ekosistem mangrove memiliki fungsi fisik sebagai pencegah abrasi serta penahanan gelombang pasang dan tsunami. Akan tetapi, ekosistem mangrove merupakan salah satu ekosistem yang terus mengalami konversi untuk pemukiman, pembangunan tambak, pembuatan jalan, pelabuhan, pengambilan kayu, dan sebagainya. Upaya rehabilitasi terus dilakukan, namun pembabatan hutan mangrove juga terus berlangsung.

Diberbagai daerah pesisir dan pulau-pulau, muncul tokoh-tokoh lingkungan yang melakukan penanaman mangrove karena pengetahuan dan kesadaran sendiri. Kegiatan tokoh-tokoh lokal ini telah berdampak positif pada ekosistem pesisir maupun ekonomi pada penduduk.

#### **5. Mengurangi Pembuangan Limbah Ke Pesisir**

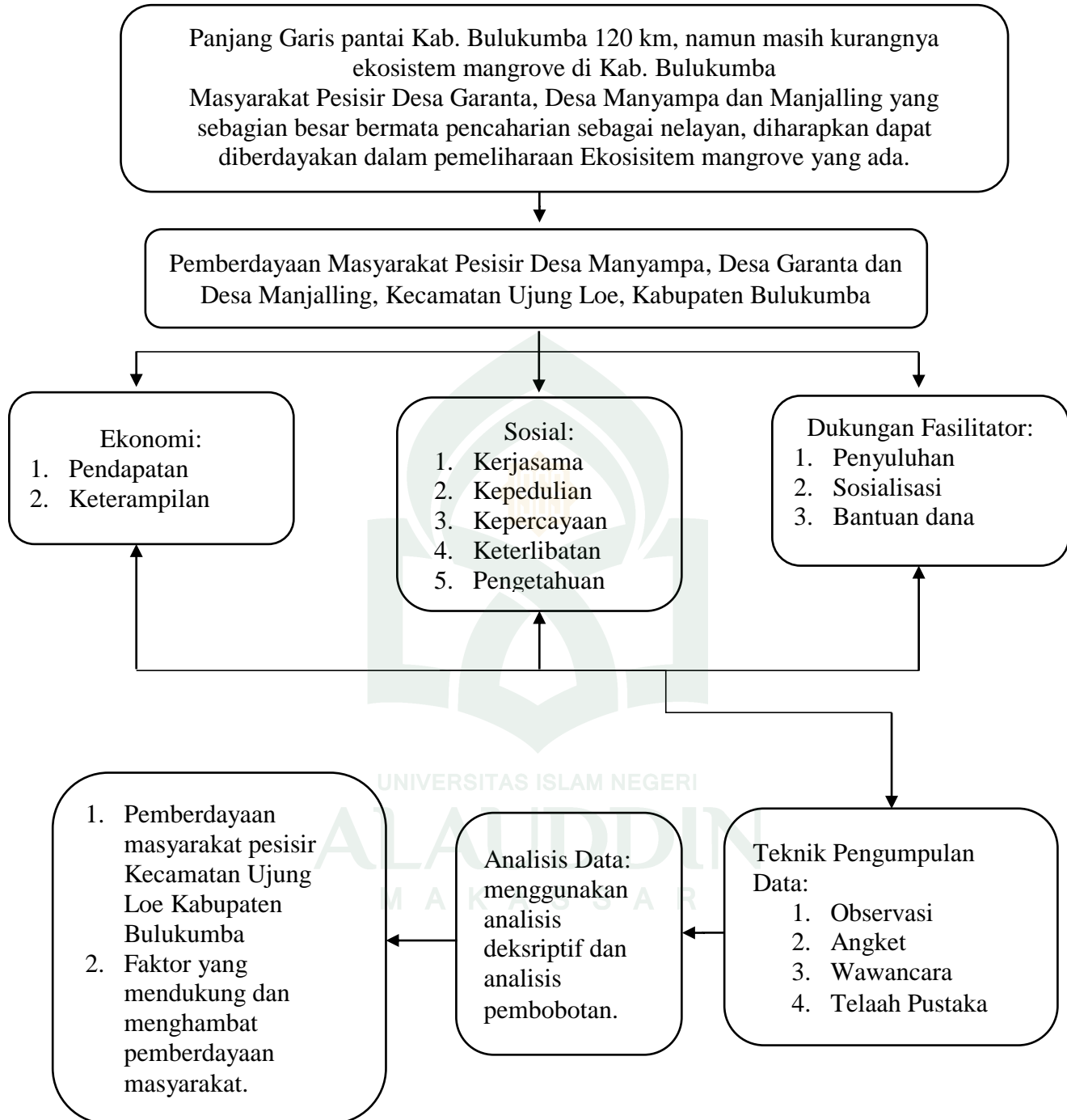
Limbah, baik limbah rumah tangga, limbah pertanian maupun limbah industri, merupakan salah satu substansi yang merusak ekosistem pesisir, termasuk ekosistem mangrove. Selama ini, pesisir dan lautan dijadikan “tempat sampah”, baik sampah rumah tangga maupun berbagai limbah yang menyebabkan kerusakan ekosistem pesisir.

Untuk mengurangi kerusakan ekosistem pesisir, termasuk mangrove, perlu dipertegas pelarangan membuang limbah ke pesisir yang dapat menimbulkan kerusakan ekosistem pesisir. Berbagai unit usaha yang menghasilkan limbah perlu dilengkapi dengan instalasi pengelola limbah, sehingga limbah yang dihasilkan tidak dibuang ke pesisir atau lautan sebelum diolah.

Penggunaan pupuk dan bahan kimia dalam produksi pertanian pun perlu ditekan. Karena sisa pupuk dan bahan kimia akan terbasuh oleh hujan dan tersangkut ke pesisir melalui sungai dan saluran irigasi.

Selain itu, menurut Purnobasuki (2005) dalam penataan hutan mangrove harus melibatkan semua komponen (pemerintah, masyarakat dan swasta). Dan dalam penataannya memperhatikan poin pentingnya yaitu: kepentingan pengelola kawasan mangrove didasarkan pada peruntukannya; kepastian hukum dalam penggunaan lahan mangrove; luasan yang diperlukan dalam penggunaan lahan mangrove; dan cara pengaturan tata ruang dari pihak-pihak terlibat.

### J. Kerangka Pikir





## BAB III

### METODOLOGI PENELITIAN

#### *A. Lokasi dan Waktu Penelitian*

Lokasi penelitian ini dilakukan di Bulukumba, tepatnya di Desa Manyampa, Desa Garanta dan Desa Manjalling Kecamatan Ujung Loe. Penelitian ini akan dilaksanakan  $\pm$  6 (enam) bulan yaitu pada bulan Juni 2017 sampai dengan bulan November 2017.

#### *B. Jenis dan Sumber Data*

##### **1. Jenis Data**

Jenis data yang digunakan dalam penelitian ini dibedakan atas dua jenis data yaitu:

- a. Data Kualitatif, yaitu data yang terbentuk bukan angka atau menjelaskan secara deksriptif tentang kondisi ruang lingkup studi atau data yang tidak bisa langsung diolah dengan menggunakan perhitungan sederhana. Yang termasuk dalam jenis data kualitatif ini adalah: kondisi eksisting lokasi studi.
- b. Data kuantitaif adalah jenis data yang berupaka angka atau numerik yang bisa diolah dengan menggunakan metode perhitungan yang sederhana.

## 2. Sumber Data

Menurut sumbernya data terbagi atas dua yaitu:

- a. Data Primer merupakan data yang diperoleh melalui observasi lapangan atau pengamatan langsung objek penelitian. Survey ini dilakukan untuk mengetahui kondisi kualitatif objek studi. Data primer yang dibutuhkan antara lain:
  - 1) Kondisi geografis wilayah penelitian
  - 2) Kondisi eksisting sarana dan prasarana
  - 3) Data mengenai kondisi masyarakat pesisir lokasi penelitian.
- b. Data sekunder adalah data yang diperoleh melalui instansi yang terkait dengan penelitian. Data yang dimaksud seperti:
  - 1) Data kondisi geografis lokasi penelitian
  - 2) Data demografi penduduk di lokasi penelitian.
  - 3) Data kondisi hutan mangrove.

### ***C. Metode Pengumpulan Data***

Pengumpulan data dilakukan dengan 4 (empat) cara yaitu:

#### 1. Observasi lapangan

Yaitu teknik pengumpulan data melalui pengamatan langsung pada daerah penelitian dalam rangka memperoleh data dan informasi mengenai partisipasi masyarakat dalam memelihara dan mengelola kelestarian ekosistem hutan mangrove di Kabupaten Bulukumba.

## 2. Wawancara

Dengan melakukan wawancara langsung yaitu teknik pengumpulan data dan informasi wawancara langsung kepada masyarakat dan instansi terkait pada lokasi penelitian untuk memperoleh data dan informasi yang lebih akurat.

## 3. Telaah Pustaka

Metode dengan cara pengumpulan data dengan menggunakan literatur atau referensi, laporan penelitian dan jurnal terkait dengan penelitian.

## 4. Angket (kuisisioner)

Angket (kuisisioner) merupakan teknik pengumpulan data yang dilakukan dengan cara memberi seperangkat pertanyaan atau pertanyaan tertulis kepada responden untuk dijawabnya (Sugiyono, 2010). Apabila terdapat kesulitan dalam memahami kuisisioner, responden bisa langsung bertanya kepada peneliti.

### ***D. Populasi dan Sampel***

#### **1. Populasi**

Populasi adalah jumlah keseluruhan dari unit atau objek analisis yang ciri-ciri karakteristiknya hendak diduga. Populasi dalam penelitian ini adalah 3 Desa masyarakat pesisir yang berada di Kecamatan Ujung Loe yaitu 10.478 jiwa.

## 2. Sampel

Sampel adalah kumpulan sebagian dari objek yang akan diteliti atau dapat mewakili populasi. Cara pengambilan sampel dilakukan secara *simple random sampling*.

Berdasarkan perhitungan dengan batas kesalahan untuk penelitian sebesar 10%, besarnya sampel ditentukan dengan rumus (Slovin, 1990 dalam Riduwan, 2005):

$$n = \frac{N}{1 + N d^2}$$

n = ukuran sampel

N = ukuran populasi

d = persen kelonggaran ketidaktelitian karena kesalahan (10%)

$$n = \frac{10.478}{1 + 10.478 \times 0,1^2}$$

$$n = \frac{10.478}{1 + 104,78}$$

$$n = 94$$

$$n = 94 \text{ responden}$$

Berdasarkan rumus tersebut dapat dihitung sampel dari populasi berjumlah 10.478 orang dengan tarif kesalahan 10%, maka sampel 94 responden. Jumlah sampel yang akan dijadikan penelitian akan dibagi 3 desa dengan

mempertimbangkan jumlah penduduk, yaitu Desa Manyampa sebanyak 33 orang, Desa Garanta sebanyak 35 dan Desa Manjalling sebanyak 24 orang.

#### ***E. Variabel Penelitian***

Variabel dapat diartikan ciri dari individu, objek, gejala, peristiwa yang dapat diukur secara kualitatif. Variabel dipakai dalam proses identifikasi, ditentukan berdasarkan kajian teori yang dipakai. Semakin sederhana suatu rancangan penelitian semakin sedikit variabel penelitian yang digunakan. Adapun variabel yang digunakan pada penelitian ini:

**Tabel 1** Variabel dan Indikator Penelitian

<b>Kegiatan</b>	<b>Variabel</b>	<b>Indikator</b>
Pemeliharaan	Ekonomi	<ul style="list-style-type: none"> <li>• Pendapatan</li> <li>• Keterampilan</li> </ul>
	Sosial	<ul style="list-style-type: none"> <li>• Kepercayaan</li> <li>• Kepedulian</li> <li>• Keterlibatan</li> </ul>
Pengelolaan	Dukungan Fasilitator	<ul style="list-style-type: none"> <li>• Penyuluhan</li> <li>• Sosialisasi</li> <li>• Bantuan Dana</li> </ul>
	Sosial	<ul style="list-style-type: none"> <li>• Pengetahuan</li> <li>• Kerjasama</li> </ul>

*Sumber: Mardikanto dan Soebiato, 2013 (dimodifikasi)*

#### ***F. Metode Pengolahan dan Analisis Data***

Adapun metode analisis yang digunakan dalam penelitian ini adalah analisis deskriptif analisis pembobotan skala likert.

## 1. Analisis Deskriptif

Analisis deskriptif berupa identifikasi dan interpretasi terhadap faktor pemberdayaan masyarakat dalam mengelola dan memelihara kelestarian mangrove, yang dipadukan dengan kajian pustaka. Merupakan suatu teknik yang menggambarkan dan menginterpretasikan arti data-data yang telah terkumpul dengan memberikan perhatian dan merekam sebanyak mungkin aspek situasi yang diteliti pada saat itu, sehingga memperoleh gambaran umum dan menyeluruh tentang keadaan sebenarnya.

## 2. Analisis Pembobotan.

### a. Metode analisis Skala Likert

Skala likert adalah metode yang digunakan untuk mengukur persepsi, sikap atau pendapat seseorang atau kelompok mengenai sebuah peristiwa atau fenomena sosial, berdasarkan definisi operasional yang telah ditetapkan oleh peneliti (Likert, 1932 dalam Sugiyono, 2010).

Dalam penelitian ini skala likert digunakan untuk mengukur pemberdayaan masyarakat pesisir dalam mengelola dan memelihara kelestarian ekosistem mangrove yang telah ditetapkan sebelumnya yang mengacu pada teori dan pedoman yang ada. Kelas atau kriterianya adalah: Baik, Sedang, dan Buruk. Adapun rumus yang digunakan dalam menentukan interval adalah sebagai berikut:

$$\frac{\text{skor tertinggi} - \text{skor terendah}}{\text{kelas yang diinginkan}} = \text{interval}$$

$$\frac{5 - 1}{3} = 1,33$$

Berikut skor dan kriteria berdasarkan hasil interpretasi interval:

- |      |           |        |
|------|-----------|--------|
| I.   | > 3,7     | Baik   |
| II.  | 2,4 – 3,7 | Sedang |
| III. | < 2,4     | Buruk  |

b. Analisis Skoring

Analisis Skoring adalah teknik analisis yang digunakan untuk mengetahui pemberdayaan masyarakat dalam mengelola dan memelihara kelestarian ekosistem mangrove. Adapun kriteria dari metode pembobotan tersebut adalah sebagai berikut:

- Skor 5 untuk baik
- Skor 3 untuk sedang
- Skor 1 untuk buruk
- Skor 0 apabila yang ditimbulkan oleh masyarakat sama sekali tidak memberi dampak terhadap pengelolaan dan pemeliharaan ekosistem mangrove dapat juga langsung diasumsikan buruk.

1) Pengelolaan Ekosistem Mangrove

Sasaran penilaian untuk pengelolaan ekosistem mangrove yakni, pengetahuan, penyuluhan dan sosialisasi, kerjasama dan bantuan dana.

a. Pengetahuan

Sasaran pembobotan pengetahuan adalah pandangan terhadap kawasan sebagai lokasi penentuan hutan mangrove.

- (1) Skor 5 apabila pandangan baik
- (2) Skor 3 apabila pandangan sedang
- (3) Skor 1 apabila pandangan kurang

b. Penyuluhan dan sosialisasi

Sasaran pembobotan penyuluhan dan sosialisasi adalah adanya kegiatan penyuluhan/sosialisasi, berapakah kegiatan berlangsung serta keaktifan dalam penyuluhan dan sosialisasi.

- (1) Adanya Kegiatan Penyuluhan dan Sosialisasi
  - (a) Skor 5 apabila ada kegiatan
  - (b) Skor 3 apabila ragu-ragu dengan adanya kegiatan
  - (c) Skor 1 apabila tidak ada kegiatan
- (2) Kegiatan berlangsung
  - (a) Skor 5 apabila lebih dari 4 kali dalam setahun
  - (b) Skor 3 apabila 2-3 kali dalam setahun
  - (c) Skor 1 apabila 1 kali dalam setahun
- (3) Keikutsertaan dalam penyuluhan dan sosialisasi
  - (a) Skor 5 apabila sangat aktif
  - (b) Skor 3 apabila kurang aktif/kadang-kadang



(c) Skor 1 apabila tidak aktif

c. Kerjasama

Sasaran pembobotan kerjasama adalah kerjasama antar masyarakat dan kerjasama antara masyarakat dan pemerintahan

(1) Kerjasama antar masyarakat

(a) Skor 5 apabila kerjasama baik

(b) Skor 3 apabila kerjasama cukup

(c) Skor 1 apabila kerjasama kurang

(2) Kerjasama masyarakat dan pemerintahan

(a) Skor 5 apabila kerjasama baik

(b) Skor 3 apabila kerjasama cukup

(c) Skor 1 apabila kerjasama kurang

d. Bantuan Dana

Sasaran pembobotan bantuan dana adalah adanya bantuan dana dan sumber pendanaan jika tidak ada dana

(1) Bantuan dana

(a) Skor 5 apabila ada (lancar)

(b) Skor 3 apabila ada (tersendak)

(c) Skor 1 apabila tidak ada

(2) Sumber pendanaan

(a) Skor 5 apabila usaha bibit sendiri

(b) Skor 3 apabila kumpul dari masyarakat

(c) Skor 1 apabila secara sukarela bekerja

2) Pemeliharaan Ekosistem Mangrove

a. Kepedulian

Sasaran pembobotan kepedulian adalah pertumbuhan mangrove perlu diteruskan dan keinginan melestarikan mangrove

(1) Pertumbuhan mangrove

(a) Skor 5 apabila perlu diteruskan

(b) Skor 3 apabila ragu-ragu

(c) Skor 1 apabila tidak perlu diteruskan

(2) Keinginan melestarikan mangrove

(a) Skor 5 apabila sangat minat

(b) Skor 3 apabila kurang minat/ragu-ragu

(c) Skor 1 apabila tidak minat

3) Keterlibatan

Sasaran pembobotan keterlibatan adalah terlibat dalam melestarikan mangrove

(a) Skor 5 apabila sangat aktif

(b) Skor 3 apabila kurang aktif/kadang-kadang

(c) Skor 1 apabila tidak terlibat

#### 4) Keterampilan

Sasaran pembobotan keterampilan adalah mengetahui manfaat ekonomis dari mangrove dan memanfaatkannya untuk memperoleh keuntungan

##### (1) Mengetahui manfaat ekonomi mangrove

- (a) Skor 5 apabila iya
- (b) Skor 3 apabila ragu-ragu
- (c) Skor 1 apabila tidak

##### (2) Memanfaatkan untuk memperoleh keuntungan

- (a) Skor 5 apabila iya
- (b) Skor 3 apabila ragu-ragu
- (c) Skor 1 apabila tidak

#### 5) Pendapatan

Sasaran pembobotan pendapatan adalah dengan keberadaan mangrove dapat meningkatkan pendapatan masyarakat

- (1) Skor 5 apabila baik
- (2) Skor 3 apabila cukup
- (3) Skor 1 apabila tidak baik

#### 6) Kepercayaan

Sasaran bobot kepercayaan adalah meyakinkan ekosistem mangrove memiliki banyak manfaat dan manfaat mangrove terhadap lingkungan

(1) Meyakini mangrove memiliki banyak manfaat

- (a) Skor 5 apabila ya
- (b) Skor 3 apabila ragu-ragu
- (c) Skor 1 apabila tidak

(2) Manfaat mangrove terhadap lingkungan

- (a) Skor 5 apabila sangat baik
- (b) Skor 3 apabila cukup baik
- (c) Skor 1 apabila tidak baik

### ***G. Defenisi Operasional***

1. Pemberdayaan adalah upaya untuk membangun daya, dengan mendorong, memberikan motivasi dan membangkitkan kesadaran akan potensi yang dimiliki.
2. Masyarakat pesisir adalah kelompok masyarakat yang menggantungkan sumber perekonomian keluarganya dari sumberdaya alam yang terdapat di pesisir, dalam hal ini masyarakat daerah pesisir Desa Manyampa, Desa Garanta dan Desa Manjalling Kecamatan Ujung loe.
3. Ekosistem mangrove atau hutan mangrove adalah hutan yang terdapat d daerah pantai yang selalu atau secara teratur tergenang air laut dan terpengaruhi oleh pasang surut air laut tetapi tidak terpengaruhi oleh iklim.
4. Ekonomi adalah berkaitan dengan kemampuan keadaan suatu aktivitas tertentu seperti tingkat pendapatan dan keterampilan responden.

5. Sosial adalah suatu norma atau nilai yang telah dipahami bersama oleh masyarakat yang dapat memperkuat jaringan/ kerja yang positif, terjalinnya kerja sama yang menguntungkan, membutuhkan kepedulian dan solidaritas yang tinggi dan dapat mendorong tingkat kepercayaan antara sesama dalam rangka tercapainya tujuan bersama.
6. Dukungan pemerintah adalah bantuan yang diberikan kepada masyarakat untuk mendukung kegiatan pelestarian ekosistem mangrove.



## BAB IV

### HASIL DAN PEMBAHASAN

#### A. *Gambaran Umum Lokasi Penelitian*

##### 1. **Gambaran Umum Kabupaten Bulukumba**

###### a. Geografis dan Administrasi

Kabupaten Bulukumba terletak di bagian selatan Provinsi Sulawesi Selatan dan berjarak 153 Km dari Makassar (Ibu Kota Provinsi Sulawesi Selatan). Kabupaten Bulukumba terletak antara  $05^{\circ}20'$   $05^{\circ}40'$  LS dan  $119^{\circ}58'$  –  $120^{\circ}28'$  BT yang terdiri dari 10 Kecamatan dengan batas-batas yakni :

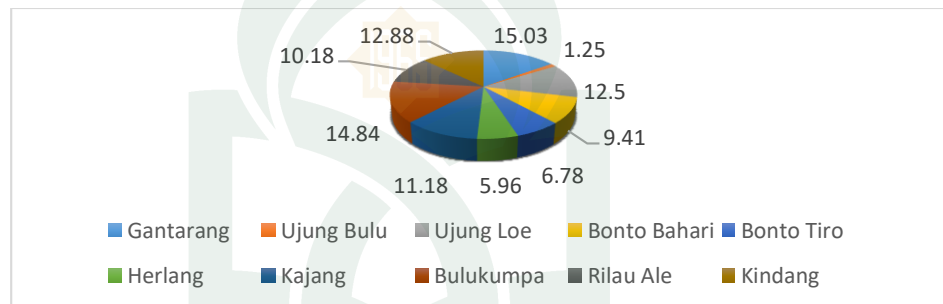
- Sebelah Utara berbatasan Kabupaten Sinjai;
- Sebelah Timur berbatasan Teluk Bone;
- Sebelah Selatan berbatasan Laut Flores;
- Sebelah Barat berbatasan Kabupaten Bantaeng.

Luas wilayah Kabupaten Bulukumba sekitar  $1.154,7 \text{ km}^2$  atau sekitar 2,5 persen dari luas wilayah Sulawesi Selatan yang meliputi 10 (sepuluh) Kecamatan dan terbagi dalam 27 Kelurahan dan 109 Desa. Ditinjau dari segi luas Kecamatan Gantarang dan Kecamatan Bulukumpa merupakan dua wilayah Kecamatan terluas masing-masing seluas  $173,51 \text{ km}^2$  dan  $171,33 \text{ km}^2$  sekitar 30 persen dari luas Kabupaten. Kemudian disusul Kecamatan lainnya dan terkecil adalah Kecamatan Ujung Bulu yang merupakan pusat Kota Kabupaten dengan luas  $14,4 \text{ km}^2$  atau hanya sekitar 1 persen.

**Tabel 2.** Luas Wilayah Menurut Kecamatan di Kabupaten Bulukumba Tahun 2015

No	Kecamatan	Luas (km <sup>2</sup> )	Persentase (%)	Banyaknya Desa/Kelurahan	
				Desa	Kelurahan
1	Gantarang	173,51	15,03	17	3
2	Ujung Bulu	14,44	1,25	-	9
3	Ujung Loe	144,31	12,50	12	1
4	Bonto Bahari	108,60	9,41	4	4
5	Bonto Tiro	78,34	6,78	12	1
6	Herlang	68,79	5,96	6	2
7	Kajang	129,06	11,18	17	2
8	Bulukumpa	171,33	14,84	14	3
9	Rilau Ale	117,53	10,18	14	1
10	Kindang	148,76	12,88	12	1
Jumlah		1154,67	100	49	21

Sumber: Kabupaten Bulukumba Dalam Angka, 2016



**Gambar 1.** Grafik Luas Kabupaten Bulukumba Menurut Kecamatan Tahun 2015

Wilayah Kabupaten Bulukumba hampir 95,4 persen berada pada ketinggian 0 sampai 1000 meter diatas permukaan laut (mdpl) dengan tingkat kemiringan tanah umumnya 0-40<sup>0</sup>. Terdapat sekitar 32 aliran sungai yang dapat mengairi sawah seluas 23.365 Hektar. Curah hujannya rata-rata 152 mm per bulan dan rata-rata hari hujan 10 hari per bulan.





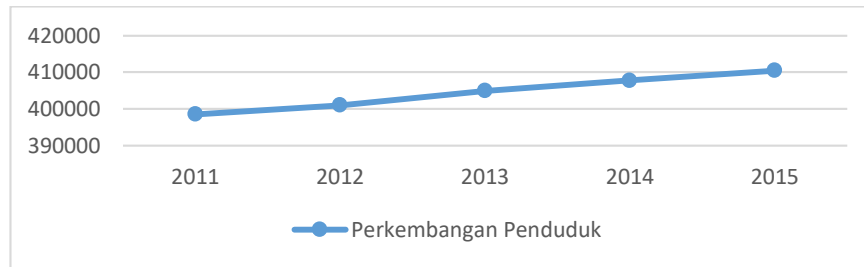
b. Kondisi Demografis

Penduduk Kabupaten Bulukumba Pada tahun 2015 tercatat sebanyak 410.485 jiwa yang tersebar di 10 (sepuluh) Kecamatan. Dari 10 kecamatan, Kecamatan Gantarang yang mempunyai jumlah penduduk terbesar yaitu 74.061 jiwa. Dilihat dari perkembangan jumlah penduduk dalam kurun waktu 5 (lima) tahun terakhir yaitu periode 2011-2015 terdapat peningkatan jumlah penduduk sebesar 2,9%. pada tahun 2011 berdasarkan hasil pengolahan data dari Badan Pusat Statistik Kabupaten Bulukumba jumlah penduduk tercatat sebanyak 398.531 jiwa.

**Tabel 3.** Tingkat Kepadatan Penduduk menurut Kecamatan di Kabupaten Bulukumba Tahun 2015

No	Kecamatan	Jumlah Penduduk	Luas (km <sup>2</sup> )	Kepadatan Penduduk
1	Gantarang	74.061	173,51	427
2	Ujung Bulu	52.832	14,44	3.659
3	Ujung Loe	41.114	144,31	285
4	Bonto Bahari	25.040	108,60	231
5	Bonto Tiro	22.075	78,34	282
6	Herlang	24.507	68,79	356
7	Kajang	48.411	129,06	375
8	Bulukumpa	52.059	171,33	304
9	Rilau Ale	39.473	117,53	336
10	Kindang	30.913	148,76	208
Jumlah	2015	410.485	1.154,67	355
	2014	407.775	1.154,67	353
	2013	404.896	1.154,67	350
	2012	400.990	1.154,67	347
	2011	398.531	1.154,67	345

Sumber: Kabupaten Bulukumba Dalam Angka, 2016



**Gambar 3.** Perkembangan Penduduk Kabupaten Bulukumba

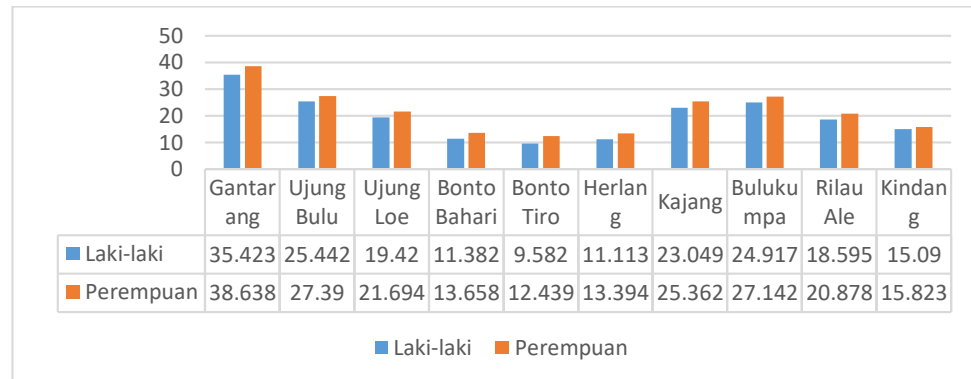
Kepadatan penduduk Kabupaten Bulukumba pada tahun 2015 yaitu 355 jiwa per km<sup>2</sup>. Kecamatan yang paling padat penduduknya adalah Kecamatan Ujung Bulu yaitu 3.659 jiwa per km<sup>2</sup>. Hal ini terjadi karena Kecamatan tersebut merupakan ibukota Kabupaten Bulukumba.

Dilihat dari jenis kelamin, penduduk perempuan lebih banyak dari penduduk laki-laki yaitu 216.472 jiwa perempuan dan 194.013 jiwa laki-laki. Dengan demikian rasio jenis kelamin (perbandingan laki-laki dengan perempuan) adalah 90, yang berarti dalam setiap 100 orang penduduk perempuan terdapat 90 orang penduduk laki-laki.

**Tabel 4.** Jumlah Penduduk dan Rasio Jenis Kelamin Menurut Kecamatan di Kabupaten Bulukumba Tahun 2015

No	Kecamatan	Jenis Kelamin		Rasio Jenis Kelamin
		Laki-laki	Perempuan	
1	Gantarang	35.423	38.638	0,92
2	Ujung Bulu	25.442	27.390	0,93
3	Ujung Loe	19.420	21.694	0,90
4	Bonto Bahari	11.382	13.658	0,83
5	Bonto Tiro	9.582	12.439	0,77
6	Herlang	11.113	13.394	0,83
7	Kajang	23.049	25.362	0,91
8	Bulukumpa	24.917	27.142	0,92
9	Rilau Ale	18.595	20.878	0,89
10	Kindang	15.090	15.823	0,95
Jumlah		194.013	216.472	0,90

Sumber: *Bulukumba Dalam Angka, 2016*



**Gambar 4.** Grafik Jumlah Penduduk Berdasarkan Jenis Kelamin Menurut Kecamatan di Kabupaten Bulukumba

## 2. Gambaran Umum Kecamatan Ujung Loe

### a. Geografis dan Administrrtasi

Luas wilayah Kecamatan Ujung Loe adalah 144,3 km<sup>2</sup>, terdiri dari 13 Desa. Letak astronomis Kecamatan ujung Loe antara 120° 17' 30" Bujur Timur dan 5° 32' 0" Lintang Selatan. Secara Geografis Kecamatan Ujung Loe memiliki batas wilayah yaitu:

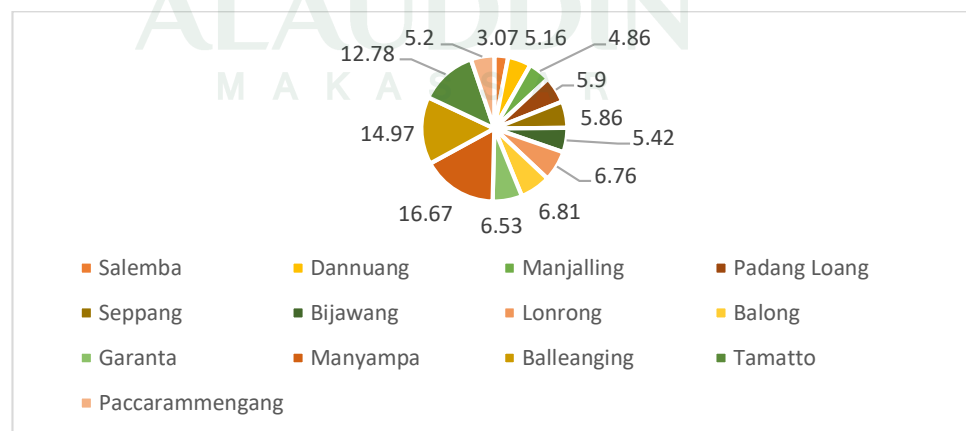
- Sebelah Selatan berbatasan dengan Laut Flores dan Kecamatan Ujung Bulu;
- Sebelah Timur berbatasan dengan Kecamatan Herlang, Kecamatan Bonto Bahari dan Kecamatan Bontotiro;
- Sebelah Barat berbatasan dengan Kecamatan Rilau Ale dan Kecamatan Gantarang;
- Sebelah Utara Berbatasan dengan Kecamatan Bulukumpa dan Kecamatan Kajang.

Pada Tahun 2012 Kecamatan Ujung Loe mengalami pemekaran Desa dimana Desa Balleanging dibagi menjadi dua yaitu Desa Balleaning dan Desa Paccarammengang. Jadi jumlah Desa di Kecamatan Ujung Loe sampai pada Tahun 2015 sebanyak 13 Desa. Luas masing-masing Desa di Kecamatan Ujung Loe dapat dilihat pada tabel berikut.

**Tabel 5.** Luas Wilayah di Kecamatan Ujung Loe Tahun 2016

No	Desa/Kelurahan	Luas Wilayah (km <sup>2</sup> )	Persentase (%)
1	Salemba	4,43	3,07
2	Dannuang	7,45	5,16
3	Manjalling	7,02	4,86
4	Padang Loang	8,52	5,90
5	Seppang	8,46	5,86
6	Bijawang	7,82	5,42
7	Lonrong	9,75	6,76
8	Balong	9,83	6,81
9	Garanta	9,42	6,53
10	Manyampa	24,05	16,67
11	Balleanging	21,61	14,97
12	Tamatto	18,45	12,78
13	Paccarammengang	7,50	5,20
	<b>Jumlah</b>	<b>144,31</b>	<b>100</b>

Sumber: Kecamatan Ujung Loe Dalam Angka, 2016



**Gambar 5.** Luas Kecamatan Ujung Loe



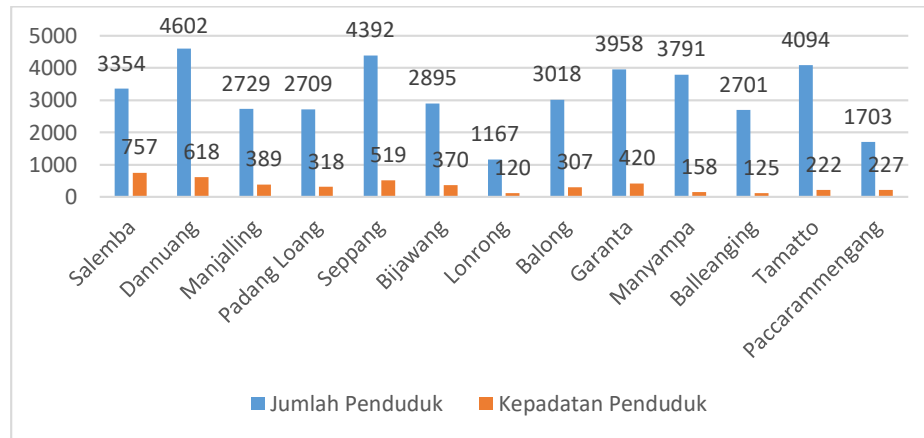
b. Kondisi Demografis

Jumlah penduduk Kecamatan Ujung Loe tahun 2015 sebanyak 41.114 jiwa yang terdiri dari 21.694 jiwa penduduk perempuan dan 19.420 jiwa penduduk laki-laki. Terlihat sejak tahun 2012 jumlah penduduk bertambah dengan kepadatan penduduk bertambah pula sekalipun luas Desa di Kecamatan Ujung Loe tidak berubah yaitu 144,3 km<sup>2</sup>. Sex ratio yang merupakan perbandingan penduduk laki-laki dan perempuan diperoleh 90%. Artinya setiap penduduk perempuan berjumlah 100 orang maka terdapat 90 orang penduduk laki-laki.

**Tabel 6.** Jumlah Penduduk, Luas Desa dan Kepadatan menurut Desa/Kelurahan di Kecamatan Ujung Loe Tahun 2015

No	Desa/Kelurahan	Penduduk (jiwa)	Luas Desa (Km <sup>2</sup> )	Kepadatan (Jiwa/km <sup>2</sup> )
1	Salemba	3.354	4,43	757
2	Dannuang	4.602	7,45	618
3	Manjalling	2.729	7,02	389
4	Padang Loang	2.709	8,52	318
5	Seppang	4.392	8,46	519
6	Bijawang	2.895	7,82	370
7	Lonrong	1.167	9,75	120
8	Balong	3.018	9,83	307
9	Garanta	3.958	9,42	420
10	Manyampa	3.791	24,05	158
11	Balleanging	2.701	21,61	125
12	Tamatto	4.094	18,45	222
13	Paccarammengang	1.703	7,50	227
Jumlah		41.114	144,3	301

Sumber: Kecamatan Ujung Loe Dalam Angka 2016



**Gambar 7.** Grafik Jumlah Penduduk dan Kepadatan Penduduk Kecamatan Ujung Loe

### 3. Gambaran Umum Kawasan Pesisir Kecamatan Ujung Loe

Kecamatan Ujung Loe terdiri dari 1 Kelurahan dan 12 Desa. Dimana terdapat 5 desa/kelurahan pantai yaitu Desa Salemba, Kelurahan Danuang, Desa Manjalling, Desa Manyampa dan Desa Garanta. Sedangkan 8 Desa lainnya merupakan daerah bukan pantai.

#### a. Geografis dan Administrasi

Kawasan pesisir Kecamatan Ujung Loe seluas 40,49 km<sup>2</sup>. Yang terdiri dari 3 Desa. Desa yang terluas yaitu Desa Manyampa dengan Luas 24,05 km<sup>2</sup> sedangkan yang terkecil adalah Desa Manjalling dengan luas 7,02 km<sup>2</sup> (Tabel 4.6) . Adapun batasan Wilayah Kawasan Pesisir Kecamatan Ujung Loe

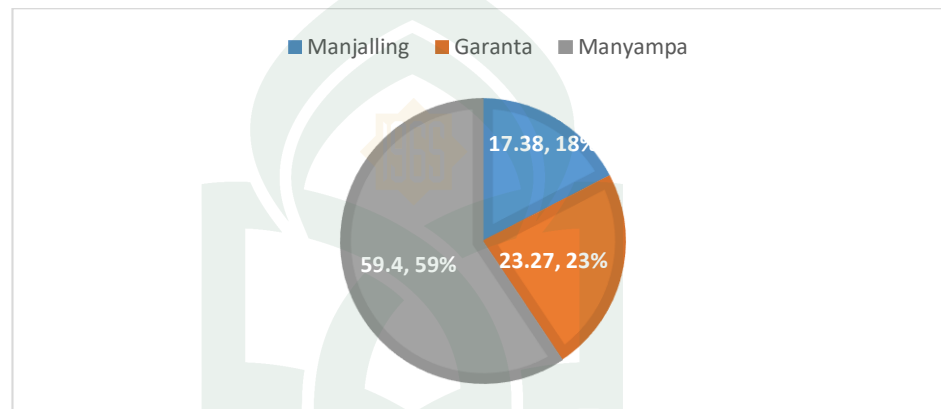
- Sebelah Utara berbatasan dengan Desa Balleaning, Desa Balong, Desa Lonrong dan Desa Padang Loang.
- Sebelah Selatan berbatasan dengan Laut Flores
- Sebelah Barat Berbatasan Desa Danuang

- Sebelah Timur Berbatasan Dengan Kecamatan Bonto Bahari dan Kecamatan Bonto Tiro

**Tabel 7.** Luas Kawasan Pesisir Kecamatan Ujung Loe

No	Desa	Luas Wilayah (km <sup>2</sup> )	Dusun	Jarak ke Ibukota (km)
1	Manjalling	7,02	3	1
2	Garanta	9,42	3	4
3	Manyampa	24,05	4	12
Jumlah		40,49	10	17

Sumber: Kecamatan Ujung Loe Dalam Angka, 2016



**Gambar 8.** Luas Kawasan Pesisir Kecamatan Ujung Loe

Berdasarkan tabel diatas, Desa Manyampa merupakan desa terluas dengan luas 24,05 km<sup>2</sup> atau sekitar 59%, kemudian Desa Garanta dengan luas 9,42 km<sup>2</sup> atau sekitar 23% dan yang terkecil adalah Desa Manjalling dengan luas 7,02 km<sup>2</sup> atau sekitar 18%. Desa Manjalling merupakan Desa yang paling terdekat dari Ibukota Kecamatan, sedangkan Desa Manyampa merupakan Desa yang paling terjauh dari Ibukota Kecamatan.





b. Kondisi Demografis

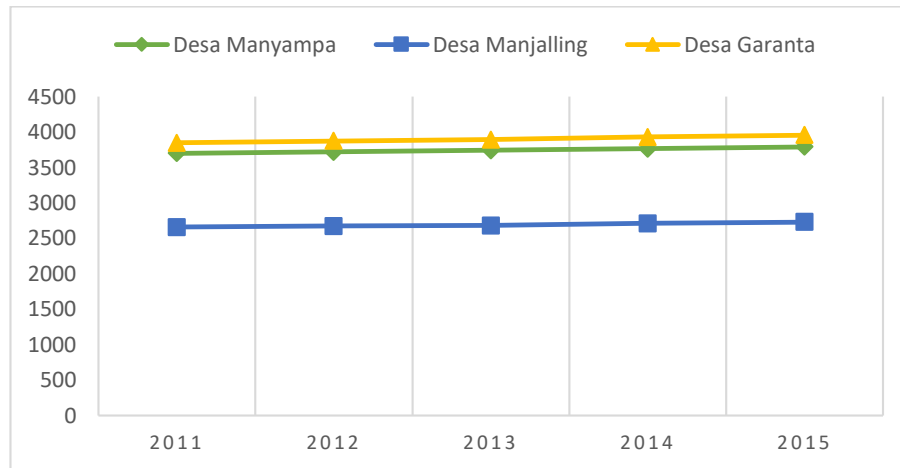
1) Perkembangan Penduduk

Penduduk merupakan indikator perkembangan serta pertumbuhan suatu wilayah. Jumlah penduduk yang terus bertambah dari tahun ke tahun, sedangkan lahan yang ada tetap, mengakibatkan laju kepadatan penduduk semakin bertambah tinggi. Kepadatan penduduk dapat menjadi alat untuk mengukur kualitas dan daya tampung wilayah.

**Tabel 8.** Perkembangan penduduk Desa Penelitian Tahun 2015

No	Desa	Tahun	Jumlah Penduduk	Pertambahan Penduduk
1	Manjalling	2011	2.659	-
		2012	2.673	14
		2013	2.682	9
		2014	2.710	28
		2015	2.729	19
Rata-rata			2.691	17
2	Garanta	2011	3.847	-
		2012	3.876	29
		2013	3.892	16
		2014	3.931	39
		2015	3.958	27
Rata-rata			3.900	28
3	Manyampa	2011	3.701	-
		2012	3.720	19
		2013	3.743	23
		2014	3.766	23
		2015	3.791	25
Rata-rata			3.744	35

Sumber: Profil Desa Manyampa, Desa Manjalling, Desa Garanta Tahun 2016



**Gambar 10.** Perkembangan Penduduk Desa Penelitian

Berdasarkan tabel 8. dan gambar 10., Desa Garanta memiliki jumlah penduduk lebih besar di dibandingkan Desa Manjalling dan Desa Manyampa. Pada Tahun 2015 penduduk Desa Garanta sebesar 3.958 jiwa, Desa Manyampa sebesar 3.791 jiwa, dan Desa Manjalling sebesar 2.792 Jiwa.

## 2) Kepadatan Penduduk

Kepadatan penduduk Kawasan Pesisir Kecamatan Ujung Loe adalah 967 jiwa/km<sup>2</sup> dengan jumlah penduduk sebanyak 10.479 jiwa dan luas wilayah 40,49 km<sup>2</sup>. Untuk lebih jelasnya dapat dilihat pada tabel 9.

**Tabel 9.** Kepadatan Penduduk Kawasan Pesisir Kecamatan Ujung Loe

No	Desa	Penduduk (jiwa)	Rumah Tangga (KK)	Luas Desa (km <sup>2</sup> )	Kepadatan (jiwa/km <sup>2</sup> )
1	Manjalling	2.729	666	7.02	389
2	Garanta	3.958	894	9.41	420
3	Manyampa	3.791	816	24.05	158
Jumlah		10.478	2.376	40,49	967

Sumber: Kecamatan Ujung Loe Dalam Angka, 2016

### 3) Penduduk Berdasarkan Jenis Kelamin

Penduduk laki-laki dan perempuan Kawasan pesisir kecamatan Ujung Loe berjumlah 4.840 jiwa dan 5.639 jiwa. yang terbagi atas masing-masing desa yaitu Desa manjalling penduduk laki-laki sebesar 1.254 jiwa dan perempuan sebesar 1.475 jiwa, Desa Garanta 1.834 jiwa laki-laki dan 2.124 jiwa perempuan, dan Desa Manyampa penduduk laki-laki sebesar 1.752 jiwa dan perempuan sebesar 2.039 jiwa. Untuk lebih jelasnya dapat dilihat pada tabel berikut.

**Tabel 10.** Penduduk menurut Jenis Kelamin di Kawasan Pesisir Kecamatan Ujung Loe

No	Desa	Penduduk		Jumlah
		Laki-laki	Perempuan	
1	Manjalling	1.254	1.475	2.729
2	Garanta	1.834	2.124	3.958
3	Manyampa	1.752	2.039	3.791
Jumlah		4.840	5.638	10.478

Sumber: Kecamatan Ujung Loe Dalam Angka, 2016

#### c. Sarana dan Prasarana

##### 1) Sarana

Sarana atau fasilitas yang terdapat di Desa Manyampa sudah baik dalam hal penyediaan, yakni sarana atau fasilitas perkantoran terdiri dari 3 unit, sarana atau fasilitas pendidikan terdiri dari 11 unit, sarana atau fasilitas kesehatan terdiri dari 8 unit, sarana atau fasilitas peribadatan terdiri dari 11 unit, dan sarana atau fasilitas olahraga sebanyak 4 unit.

Sarana atau fasilitas yang ada di Desa Garanta yaitu, perkantoran 2 unit, sarana atau fasilitas pendidikan 5 unit, sarana atau fasilitas kesehatan 4 unit,

sarana atau fasilitas peribadatan 11 unit dan sarana atau fasilitas olahraga 4 unit.

Sedangkan sarana atau fasilitas di Desa Manjalling terdiri dari fasilitas perkantoran yang terdiri dari 1 unit, sarana atau fasilitas pendidikan terdiri dari 3 unit, sarana atau fasilitas kesehatan terdiri dari 4 unit, sarana atau fasilitas peribadatan terdiri dari 4 unit dan sarana atau fasilitas olahraga terdiri dari 3 unit. Untuk lebih jelasnya dapat dilihat pada tabel berikut.

**Tabel 11.** Fasilitas Di Kawasan Pesisir Kecamatan Ujung Loe

No	Desa	Fasilitas Umum dan Fasilitas Sosial				
		Lapangan	Pemerintahan	Peribadatan	Pendidikan	Kesehatan
1	Manjalling	3	1	4	5	4
2	Garanta	4	2	11	5	4
3	Manyampa	4	3	11	11	8
Jumlah		11	6	26	21	16

Sumber: Kecamatan Ujung Loe Dalam Angka, 2016



Fasilitas Kesehatan

Fasilitas Pendidikan

**Gambar 11.** Fasilitas di Desa Penelitian

## 2) Prasarana

### a) Jaringan Listrik

Jaringan listrik di Desa Manyampa adalah didistribusikan oleh PLN dengan daya listrik 450 watt, 900 watt dan 1.300 watt sebanyak 480

KK dan non PLN sebanyak 645 KK. Sedangkan Desa Manjalling yang didistribusikan oleh PLN sebanyak 456 KK dan non PLN sebanyak 141 KK. Untuk lebih jelasnya dapat dilihat pada tabel 12.

**Tabel 12.** Jaringan Listrik di Desa Penelitian

No	Watt	Jumlah (Unit)
Desa Manyampa		
1	450	245
2	900	173
3	1.300	46
		464
1	Non PLN	645
Desa Manjalling		
1	450	247
	900	145
	1.300	67
		459
1	Non PLN	350
Desa Garanta		
1	450	356
2	900	140
3	1.300	85
		581
1	Non PLN	641

Sumber: Profil Desa Manyampa, Desa Manjalling, Desa Garanta, 2016  
Survey Lapangan 2017

UNIVERSITAS ISLAM NEGERI



**Gambar 12.** Jaringan Listrik Desa Penelitian

b) Jaringan Telekomunikasi

Desa Manyampa terdapat jaringan telepon rumah dengan jumlah unit 96 unit yang terdapat di Dusun Mampuan, Dusun Dongi, Dusun Alaraya, Dusun Luppung dan Dusun Tanah Eja. Terdapat pula Tower pemancar signal (*handphone*). Pemancar signal ini terletak 1 unit di dusun Luppung, 1 unit di Dusun Alaraya dan 2 unit di Dusun Dongi. Untuk lebih jelasnya dapat dilihat pada tabel 13. dan gambar 13.

**Tabel 13.** Jaringan Telekomunikasi di Desa Penelitian

No	Jaringan Telekomunikasi	Jumlah	Lokasi
Desa Manyampa			
1	Jaringan Penguat Signal	1	Dusun Luppung
		1	Dusun Alaraya
		2	Dusun Dongi
2	Jaringan Telepon	96 unit rumah	Dusun Tanah Eja, Dusun Dongi, Dusun Alaraya, Dusun Mampua, Dusun Luppung
Desa Manjalling			
1	Jaringan Penguat Signal	1	Dusun Kailie
		1	Dusun Palattae
2	Jaringan Telepon	114 unit rumah	Dusun Kailie, Dusun Palattae dan Dusun Manjelling
Desa Garanta			
1	Jaringan Penguat Signal	2	Dusun Tanrutedong
		1	Dusun Lumpung
2	Jaringan Telepon	114 unit rumah	Dusun Tanrutedong, Dusun Lumpung dan Dusun Batu

Sumber: Profil Desa Manyampa, Desa Manjalling, Desa Garanta Tahun 2016 Survey Lapangan, 2017






**Gambar 13.** Jaringan Telekomunikasi Desa Manyampa

c) Persampahan

Sebagian besar masyarakat di Desa Manyampa, Desa Garanta dan Desa Manjalling pembuangan sampah dilakukan dengan sistem individual langsung dengan cara dibakar hal ini terbukti dengan banyaknya ditemukan wadah bekas pembakaran sampah di depan rumah warga.



**Gambar 14.** Persampahan di Desa Penelitian



## B. Kondisi Hutan Mangrove

Ekosistem mangrove secara umum berada pada kondisi lingkungan khusus dan kondisi tanah pada daerah berlumpur, bergambut, dan pasir yang dipengaruhi oleh pasang surut air. Panjang garis pantai Bulukumba yaitu 120 km<sup>2</sup>, dengan luas hutan mangrove 420 hektar (tabel 14.) dengan jenis tumbuhan bakau (*Rhizophora sp.*).

**Tabel 14.** Luas Hutan Mangrove di Kabupaten Bulukumba

No	Kecamatan	Luas (Ha)	Persentase (%)
1	Gantarang	20	4,8
2	Ujung Loe	170	40,48
3	Bonto Bahari	5	1,2
4	Bontotiro	25	6,0
5	Herlang	100	23,8
6	Kajang	100	23,8

Sumber: Dinas Lingkungan Hidup dan Kehutanan, 2017

Di Kecamatan Ujung Loe, Luas Hutan mangrove yaitu 170 Ha, yang terdapat di 3 Desa yakni Desa Manyampa dengan luas 79,67 Ha atau sekitar 46,87% dari luas mangrove di Kecamatan Ujung Loe, Desa Manjalling dengan luas 73,37 Ha atau sekitar 43,16% dari luas mangrove di Kecamatan Ujung Loe dan Desa Garanta dengan luas 16,94 Ha atau sekitar 9,97% dari luas mangrove di Kecamatan Ujung Loe.



**Gambar 15.** Hutan Mangrove di Kecamatan Ujung Loe



### *C. Partisipasi Masyarakat*

Keberadaan mangrove sangat berkaitan dengan kehidupan manusia, baik yang ada disekitarnya maupun yang tinggal jauh dari hutan mangrove. Pada dasarnya masyarakat yang tinggal di sekitar hutan mangrove sudah sejak lama secara turun menurun mengerti bahwa hutan mangrove merupakan sumber kehidupan mereka. Ketergantungan hidupnya untuk mencukupi kebutuhan pangan (ikan, udang, kepiting, kerang), kayu untuk pemukiman, kayu bakar, arang dan dedaunan dari mangrove sangatlah ditentukan dari keberadaan hutan mangrove. Namun biasanya yang diambil adalah seperlunya saja dan tidak sampai merusaknya. Mereka lebih bijaksana dan mengerti untuk mempertahankan serta melestarikan hutan mangrove demi kepentingan mereka sendiri.

Pemberdayaan masyarakat terkait pengelolaan dan pemeliharaan ekosistem mangrove adalah dengan pembentukan Kelompok Tani Hutan. Kelompok tani hutan merupakan perkumpulan para petani tambak yang memiliki peranan penting dalam kelestarian ekosistem mangrove.

Aspirasi petani tambak tersalurkan melalui Kelompok Tani Hutan, keterpaduan pembinaan yang intensif dari instansi terkait, terjalin hubungan yang harmonis antara petani dengan aparat terkait, memupuk rasa gotong royong antara anggota KTH, dan tanggung jawab secara bersama.

Terkait dari hasil penelitian di kawasan pesisir Desa Manyampa dan Desa Manjalling Kecamatan Ujung Loe, terdapat masing-masing 1 (satu) kelompok tani

dalam satu desa yang terdiri dari 17-25 kelompok. Adapun nama kelompok tani di Desa Manyampa adalah Kelompok Sipakatau, sedangkan di Desa Manjalling adalah Kelompok Darussalam

Dari kedua kelompok tani tersebut, kesemuanya sangat aktif terutama jika adanya kegiatan rehabilitasi mangrove (dalam hal ini penanaman bibit yang diadakan dari berbagai pihak seperti dinas lingkungan hidup maupun dari kegiatan mahasiswa).

Terkait masalah pemeliharaan, terutama masyarakat sekitar baik yang tergabung dalam kelompok tani maupun yang tidak bergabung memiliki antusias yang tinggi dalam memelihara mangrove, karena mereka mengetahui manfaat dari ekosistem mangrove terutama menahan ombak di pantai yang dapat merusak tambak-tambak.

Berdasarkan hasil wawancara dengan Ketua Kelompok Tani Darussalam, sejak adanya tumbuhan mangrove di sini, sangat memberikan manfaat yang besar, utamanya sebagai pelindung bagi tambak dipinggiran pantai, selain itu juga munculnya bibit-bibit udang secara alami. Mengenai pemeliharaan mangrove, selaku ketua kelompok saya setiap harinya turun langsung dilokasi untuk melihat kondisi mangrove utamanya yang baru ditanam karena memiliki perhatian khusus kurang lebih selama lima bulan dari awal ditanamnya.

Berdasarkan hasil wawancara Ketua Kelompok Tani Sipakatau berpendapat dengan adanya ekosistem mangrove banyak sekali manfaat yang dirasakan oleh

masyarakat sekitar, misalnya menahan terjadinya kerusakan pada tambak yang disebabkan oleh ombak, serta menjadi pertambahan pendapatan oleh masyarakat pesisir, dengan menyimpan bubu pada akar tanaman mangrove jika air sedang pasang, dan pada saat air sedang surut maka banyak ikan-ikan yang tertangkap dalam bubu tersebut. Namun masih ada juga warga yang mencabut bibit mangrove yang ditanam, dengan alasan mengganggu jalan keluar pada saat mengumpulkan rumput laut.

Hasil wawancara dengan Kepala Bidang Kehutanan Dinas Lingkungan Hidup dan Kehutanan Kabupaten Bulukumba, kami memang sedang melakukan kegiatan rehabilitasi mangrove yang dipusatkan di Pesisir Kecamatan Ujung Loe, khususnya Desa Manyampa, kegiatan rehabilitasi tersebut melibatkan masyarakat sekitar.

Dengan mengoptimalkan peranan serta masyarakat dalam memanfaatkan mangrove, diharapkan kerusakan dan pemusnahan dapat dikurangi atau dicegah. Banyak manfaat lain dari partisipasi masyarakat, diantaranya keberhasilan tanaman hutan yang sudah dimulai sejak 1985 yang difasilitasi oleh Dinas Kehutanan, penanaman mangrove oleh kegiatan Kemahrehabnas (Kegiatan Mahasiswa Rehabilitasi Nasional) pada September 2016 didampingi Kepala Desa Manyampa dan anggota KTH Desa Manyampa, penanaman 10.000 bibit mangrove pada tahun 2001 di Desa Manjalling, terbinanya kelompok tani yang melibatkan 2 KTH pembinaan kualitas dan kuantitas KTH secara terus menerus dengan bantuan instansi terkait, peningkatan pendapatan dan penurunan gangguan keamanan dalam

hal ini pembinaan terhadap masyarakat melalui KTH mangrove secara terus menerus telah meningkatkan kesadaran para anggota KTH, disamping itu, mangrove di Kecamatan Ujung Loe telah menjadi lokasi studi banding mahasiswa UNM FIP pada Mei 2017 yang dipandu oleh *Kahayya Center Reseach* (KRC) mendampingi Badan Penelitian dan Pengembangan Daerah sebagai lembaga partner, bahwa manfaat dan fungsi hutan mangrove memegang peranan penting dalam kehidupan sehari-hari dan pengamanannya menjadi tanggung jawab bersama. Dengan kebersamaan ini maka kawasan mangrove bisa lebih sering diawasi dan diamankan dari gangguan perusak dan penebangan liar.

Dalam Rencana Tata Ruang Wilayah Kabupaten Bulukumba terkait arahan pengembangan yaitu berbagai jenis kegiatan yang berkembang di wilayah pesisir dan kelautan Kabupaten Bulukumba meliputi kegiatan perikanan laut, pariwisata, perhubungan, industri, permukiman nelayan, serta pertahanan dan keamanan. Untuk menciptakan pengelolaan yang serasi antara pemanfaatan sumberdaya laut dan pesisir dengan lingkungan, maka salah satu arahan bagi pengembangan kawasan pesisir dan kelautan Kabupaten Bulukumba adalah upaya pelestarian lingkungan dengan penanaman kembali hutan – hutan mangrove dan pelestarian terumbu karang terutama pada kawasan – kawasan yang rentan terhadap bahaya tsunami. Untuk mencapai tujuan pengembangan kawasan pesisir dan kelautan Kabupaten Bulukumba, program pengembangan yang dilakukan adalah

pemberdayaan masyarakat pesisir dalam mengelola dan memelihara kelestarian mangrove dan terumbu karang.

Kawasan Hutan Mangrove menunjang produktifitas perikanan terutama dalam hal penyediaan bahan-bahan organik bagi biota laut. Kawasan ini selain berkemampuan untuk menghasilkan biomas vegetal, juga berfungsi sebagai areal asuh bagi biota-biota laut (ikan, krustasea, moluska, ekinodermata, dll). Oleh karena itu, gambaran produktifitas perikanan pesisir tercermin oleh tingkat kesuburan ekosistem-ekosistem penunjang, sehingga keberadaan hutan mangrove yang terletak di Desa Manjalling Kecamatan Ujung Loe Kabupaten Bulukumba perlu ditetapkan sebagai kawasan strategis dilihat dari fungsi dan daya dukung lingkungan guna menjaga kelangsungan hutan mangrove dan upaya pengembangan potensi kawasan pesisir dan kelautan di Kabupaten Bulukumba.

Adapun Peraturan zonasi untuk kawasan pantai berhutan bakau/Mangrove disusun dengan memperhatikan:

- 1) Pemanfaatan ruang untuk kegiatan pendidikan, penelitian, dan wisata alam;
- 2) Ketentuan pelarangan pemanfaatan kayu bakau; dan
- 3) Ketentuan pelarangan kegiatan yang dapat mengubah mengurangi luas dan/atau mencemari ekosistem bakau.

Sebagaimana yang diatur dalam UU No 27 Tahun 2007 Pasal 31 Ayat 2 penetapan batas sempadan pantai mengikuti ketentuan perlindungan terhadap ekosistem pesisir seperti lahan basah, mangrove, terumbu karang, padang lamun,

gemuk pasir, estuaria dan delta. Dalam larangan pemanfaatan pesisir dan pulau-pulau kecil pada Pasal 35 dalam pemanfaatan wilayah pesisir dan pulau-pulau kecil, setiap orang secara langsung atau tidak langsung dilarang merusak cara dan metode yang merusak mangrove yang tidak sesuai dengan karakteristik wilayah pesisir dan pulau-pulau kecil bagian, melakukan konservasi ekosistem mangrove di kawasan atau zona budidaya yang tidak memperhitungkan keberlanjutan fungsi ekologis pesisir dan pulau-pulau kecil serta menebang mangrove di kawasan konservasi untuk kegiatan industri, pemukiman, dan atau ketiatan lainnya. Selain itu pada pasal 47 Pemerintah menyelenggarakan pendidikan, pelatihan, dan penyuluhan Pengelolaan Wilayah Pesisir dan Pulau-Pulau Kecil untuk meningkatkan pengembangan sumber daya manusia di bidang Pengelolaan Wilayah Pesisir dan Pulau-Pulau Kecil, sesuai dengan peraturan perundang-undangan.

***D. Pemberdayaan Masyarakat dalam Mengelola dan Memelihara Ekosistem Mangrove***

**1. Pengelolaan Ekosistem Mangrove**

**a. Pengetahuan**

Dalam pengelolaan mangrove, salah satu hal yang perlu diperhatikan adalah menjadikan masyarakat sebagai komponen utama dalam pengelolaannya. Oleh karena itu, sudut pandang masyarakat mengenai keberadaan mangrove perlu untuk diarahkan kepada cara pandang betapa



pentingnya sumberdaya mangrove tersebut. Adapun tanggapan masyarakat terkait pengetahuan terhadap pengelolaan mangrove.

**Tabel 15.** Responden Terkait Pengetahuan

Pengelolaan Ekosistem Mangrove	Pertanyaan terkait pengetahuan					
	Baik	Persentase (%)	Sedang	Persentase (%)	Buruk	Persentase (%)
Pengetahuan	88	93,6	6	6,4	-	-

Sumber: Hasil Survey, 2017

Berdasarkan tabel 15 diketahui bahwa 88 atau 93,6% responden yang menyatakan mengetahui keberadaan mangrove, 6 atau 6,4% responden yang ragu-ragu mengetahui keberadaan mangrove dan 0 responden yang mengatakan tidak mengetahui keberadaan mangrove. Dimana ketika >40% responden menyatakan mengetahui keberadaan mangrove maka skor yang diberikan adalah 5. Adapun nilai pembobotan pengetahuan dapat dilihat bahwa total nilai tingkat jumlah 5 dengan rata-rata 5 yang diperoleh dengan cara

$$\text{rata - rata pengetahuan} = \frac{5}{1} = 5$$

Dari hasil diatas, dapat diketahui rata-rata tingkat pengetahuan yang mengacu pada metode pembobotan yang ada, maka pengetahuan masyarakat terhadap Keberadaan Ekosistem Mangrove adalah **Baik**.

b. Sosialisasi dan Penyuluhan

Kegiatan penyuluhan dan sosialisasi dilaksanakan oleh Dinas Lingkungan Hidup dan Kehutanan. Kegiatan sosialisasi dan penyuluhan tersebut diikuti oleh anggota kelompok tani yang dilaksanakan 2-3 tahun sekali. Kegiatan ini untuk meningkatkan sumberdaya manusia yang ada disekitar ekosistem mangrove. Adapun tanggapan masyarakat terhadap kegiatan sosialisasi dan penyuluhan dapat dilihat pada tabel 16.

**Tabel 16.** Responden Terkait Sosialisasi dan Penyuluhan

Pengelolaan Ekosistem Mangrove	Pertanyaan terkait adanya kegiatan					
	Baik	Persentase (%)	Sedang	Persentase (%)	Buruk	Persentase (%)
Penyuluhan dan Sosialisasi	68	72,3	26	27,7	-	-
	Pertanyaan terkait terlaksananya kegiatan dalam setahun					
	Baik	Persentase	Sedang	Persentase	Buruk	Persentase
	0	0	62	66	32	34
	Pertanyaan terkait aktif mengikuti kegiatan tersebut					
	Baik	Persentase	Sedang	Persentase	Buruk	Persentase
34	36,2	50	53,2	10	10,6	

Sumber: Hasil Survey 2017

Berdasarkan tabel 16, dapat diketahui bahwa 68 atau 72,3% responden menyatakan adanya kegiatan sosialisasi dan penyuluhan, 26 atau 27,7% menyatakan ragu-ragu jika adanya kegiatan penyuluhan dan sosialisasi dan 0 responden yang menyatakan tidak adanya kegiatan penyuluhan dan sosialisasi, dimana ketika >40% responden menyatakan adanya kegiatan sosialisasi dan penyuluhan maka skor yang diberikan adalah 5.

Terkait pelaksanaan pertahun, 0 responden mengatakan >4 tahun sekali, 62 responden atau 66 responden menyatakan 2-3 tahun sekali, dan 32 atau 34 responden yang mengatakan 1 kali setahun, dimana ketika >40% responden mengatakan 2-3 tahun sekali maka skor yang diberikan adalah 3.

Dan terkait dalam keaktifan responden dalam mengikuti kegiatan sosialisasi dan penyuluhan tersebut, 34 atau 36,2% responden yang mengatakan sangat aktif, 50 responden atau 53,2% responden yang mengatakan kurang aktif dan 10 atau 10,6% responden yang mengatakan tidak aktif, dimana ketika >40% responden menyatakan kurang aktif mengikuti kegiatan sosialisasi dan penyuluhan maka skor yang diberikan adalah 3. Adapun nilai pembobotan penyuluhan dan sosialisasi dilihat pada tabel berikut:

**Tabel 17.** Pembobotan Parameter Pengetahuan

No	Parameter	Kriteria	Nilai
1	Adanya kegiatan	Baik	5
2	Frekuensi Pelaksanaan	Sedang	3
3	Keaktifan	Baik	3
Jumlah			11
Rata-rata			3,7

Sumber: Hasil Analisis Tahun 2017

Dari tabel 17 dapat diketahui bahwa total nilai tingkat adanya kegiatan, frekuensi pelaksanaan dan keaktifan responden adalah 11 dengan rata-rata 3,7 yang diperoleh dengan cara:

$$\text{Rata-rata} = \frac{\text{total nilai parameter}}{\text{jumlah parameter}}$$

$$\text{rata - rata} = \frac{5 + 3 + 3}{3} = 3,7$$

Dari hasil diatas dapat diketahui rata-rata tingkat parameter penyuluhan dan sosialisasi adalah 4,3, sehingga mengacu pada metode pembobotan yang ada, maka sosialisasi dan penyuluhan dalam pemberdayaan masyarakat adalah **Sedang**.

c. Kerjasama

Seiring pembentukan Kelompok Tani dan adanya penyuluhan terkait ekosistem mangrove, kerjasama yang terjalin baik sesama anggota kelompok maupun dengan fasilitator merupakan capaian yang baik. Masyarakat merasa terbantu dengan adanya fasilitator. Selain itu pula, setiap kelompok mempunyai kapasitas, kepemimpinan dan pengetahuan serta kemampuan dasar dalam mengelola tugasnya masing-masing. Adapun tanggapan kerjasama terkait pengelolaan mangrove dapat dilihat pada tabel berikut.

**Tabel 18.** Responden Terkait Kerjasama

Pengelolaan Ekosistem Mangrove	Pertanyaan Terkait Kerjasama Sesama Masyarakat					
	Baik	Persentase (%)	Sedang	Persentase (%)	Buruk	Persentase (%)
Kerjasama	23	24,5	71	72,4	3	3,2
	Pertanyaan Terkait Kerjasama Antara Pemerinatahan					
	Baik	Persentase (%)	Sedang	Persentase (%)	Buruk	Persentase (%)
	23	24,5	61	64,9	10	10,6

Sumber: Hasil Survey 2017

Berdasarkan tabel diatas, dapat diketahui bahwa 23 atau 24,5% responden menyatakan kerjasama antar masyarakat baik, 71 atau 72,4% menyatakan kerjasama antar masyarakat sedang, dan 3 responden atau 3,2% yang menyatakan kerjasama antar masyarakat buruk, dimana ketika >40% responden menyatakan kerjasama sesama masyarakat sedang, maka skor yang diberikan adalah 3.

Terkait kerjasama antar pemerintah 23 atau 24,5% responden menyatakan kerjasama antar pemerintah baik, 61 atau 64,9% menyatakan kerjasama antar pemerintah sedang, dan 10 atau 10,6% responden yang menyatakan kerjasama antar masyarakat buruk, dimana ketika >40% responden menyatakan kerjasama masyarakat dan pemerintah sedang, maka skor yang diberikan adalah 3. Adapun nilai pembobotan kerjasama dilihat pada tabel berikut.

**Tabel 19.** Pembobotan Kerjasama

No	Parameter	Kriteria	Nilai
1	Kerjasama Sesama Masyarakat	Sedang	3
2	Kerjasama Masyarakat dan Pemerintah	Sedang	3
Jumlah			6
Rata-rata		Sedang	3

Sumber: Hasil Analisis Tahun 2017

Dari tabel 19, dapat diketahui bahwa total nilai tingkat kerjasama sesama masyarakat dan kerjasama masyarakat dan pemerintah adalah 6 dengan rata-rata 3 yang diperoleh dengan cara:

$$\text{Rata-rata} = \frac{\text{total nilai parameter}}{\text{jumlah parameter}}$$

$$\text{Rata - rata} \frac{3 + 3}{2} = 3$$

Dari hasil diatas dapat diketahui rata-rata tingkat parameter kerjasama adalah 3, sehingga mengacu pada metode pembobotan yang ada, maka kerjasama dikategorikan **Sedang**.

d. Bantuan Dana

Pada umumnya, dalam pengelolaan ekosistem mangrove dilakukan secara sukarela oleh masyarakat, karena masyarakat menyadari akan pentingnya keberadaan ekosistem mangrove, sehingga meskipun tidak ada bantuan dana, merekalah yang mengelolanya secara sukarela. Adapun tanggapan mesyarakat terkait bantuan dana diukur dari ada tidaknya bantuan dana dalam pengelolaan mangrove dan sumber pendaan jika tidak ada bantuan dana.

**Tabel 20.** Responden Terkait Bantuan Dana

Pengelolaan Ekosistem Mangrove	Pertanyaan Terkait Adanya Bantuan Dana					
	Baik	Persentase (%)	Sedang	Persentase (%)	Buruk	Persentase (%)
Bantuan Dana	3	3,2	0	0	91	96,8
	Pertanyaan Terkait Sumber Dana					
	Baik	Persentase (%)	Sedang	Persentase (%)	Buruk	Persentase (%)
	0	0	0	0	91	100

Sumber: Hasil Survey, 2017

Berdasarkan tabel diatas, dapat diketahui bahwa 3 atau 3,2% responden menyatakan adanya bantuan dana, 0 responden menyatakan ragu-ragu jika adanya bantuan dana, dan 91 responden atau 96,8% yang menyatakan tidak

ada bantuan dana, dimana ketika >40% responden menyatakan tidak ada bantuan dana, maka skor yang diberikan adalah 1.

Sedangkan sumber pedaan dalam pengelolaan mangrove bahwa 0 responden kumpul dari masyarakat, 0 responden menyatakan usaha bibit sendiri, dan 91 responden atau 100% yang menyatakan secara sukarela bekerja, dimana ketika >40% responden menyatakan sumber dana bekerja secara sukarela, maka skor yang diberikan adalah 1. Adapun nilai pembobotan untuk bantuan dana dilihat pada tabel berikut:

**Tabel 21. Pembobotan Bantuan Dana**

No	Parameter	Kriteria	Nilai
1	Adanya bantuan dana	Buruk	1
2	Pendanaan	Buruk	1
Jumlah			2
Rata-rata		Buruk	1

Sumber: Hasil Analisis Tahun 2017

Dari tabel 21, dapat diketahui bahwa total nilai tingkat bantaun dana dan pendanaan dalam pengelolaan mangrove adalah 2 dengan rata-rata 1 yang diperoleh dengan cara:

$$\text{Rata-rata} = \frac{\text{total nilai parameter}}{\text{jumlah parameter}}$$

$$\text{Rata - rata} \frac{1 + 1}{2} = 1$$

Dari hasil diatas dapat diketahui rata-rata tingkat parameter bantuan dana adalah 1, sehingga mengacu pada metode pembobotan yang ada, maka bantuan dana dikategorikan **Buruk**.

## 2. Pemeliharaan Ekosistem Mangrove

### a. Kepedulian

Adanya keterkaitan antara masyarakat pesisir dengan ekosistem mangrove menimbulkan adanya kepedulian masyarakat dalam melestarikan fungsi ekosistem mangrove, sehingga ekosistem yang terdapat di hutan mangrove dapat terjaga. Jika hutan mangrove mengalami kerusakan, maka sebagian besar dari masyarakat setempat akan kehilangan mata pencaharian tambahan, dan selanjutnya pendapatan utama sebagai petambak akan berkurang. Adapun tanggapan masyarakat terkait kepedulian dalam pemeliharaan ekosistem mangrove adalah pada tabel 22.

**Tabel 22.** Responden Terkait Kepedulian

Pemeliharaan Ekosistem Mangrove	Pertanyaan Terkait mangrove perlu diteruskan					
	Baik	Persentase (%)	Sedang	Persentase (%)	Buruk	Persentase (%)
Kepedulian	94	100	0	0	0	0
	Pertanyaan Terkait keinginan melestarikan					
	Baik	Persentase (%)	Sedang	Persentase (%)	Buruk	Persentase (%)
	82	87,2	12	12,7	0	0

Sumber: Hasil Survey, 2017

Berdasarkan tabel 22. diketahui bahwa 94 responden atau 100% menjawab bahwa pertumbuhan ekosistem mangrove perlu diteruskan, dimana jika pertumbuhan mangrove perlu diteruskan menjawab >40% maka skor yang diberikan adalah 5.

Terkait keinginan untuk melestarikan ekosistem mangrove 82 responden atau 87,2% menjawab sangat minat, 12 responden atau 12,7%



menjawab kurang minat dan 0 responden yang menjawab tidak minat, maka jika menjawab sangat minat dalam keinginan melestarikan mangrove >40% maka skor yang diberikan adalah 5. Adapun nilai pembobotan untuk kepedulian dapat dilihat pada tabel berikut:

**Tabel 23.** Pembobotan Kepedulian

No	Parameter	Kriteria	Nilai
1	Ekosistem Mangrove Perlu diteruskan	Baik	5
2	Keinginan dalam melestarikan	Baik	5
Jumlah			10
Rata-rata		Baik	5

Sumber: Hasil Analisis Tahun 2017

Dari tabel 23. dapat diketahui bahwa total nilai tingkat kepedulian dalam memelihara ekosistem mangrove adalah 10 dengan rata-rata 5 yang diperoleh dengan cara:

$$\text{Rata-rata} = \frac{\text{total nilai parameter}}{\text{jumlah parameter}}$$

$$\text{rata - rata} = \frac{5 + 5}{2} = 5$$

Dari hasil diatas dapat diketahui rata-rata tingkat parameter kepedulian adalah 5, sehingga mengacu pada metode pembobotan yang ada, maka kepedulian dikategorikan **Baik**.

b. Keterlibatan

Pemberdayaan masyarakat dalam pemeliharaan mangrove pada dasarnya adalah upaya melibatkan masyarakat agar secara sadar dan aktif terlibat dalam kegiatan-kegiatan pemeliharaan mangrove. Keterlibatan dapat terwujud apabila seseorang merasa bahwa keikutsertaanya dapat

memberikan manfaat bagi dirinya, dimana manfaat tersebut tidak hanya dalam bentuk fungsi mangrove yang sifatnya dirasakan dalam jangka pendek. Adapun tanggapan masyarakat terhadap keterlibatan dalam memelihara ekosistem mangrove dapat dilihat pada tabel berikut:

**Tabel 24.** Responden Terkait Keterlibatan

Pemeliharaan Ekosistem Mangrove	Pertanyaan terkait keterlibatan						
	Keterlibatan	Baik	Persentase (%)	Sedang	Persentase (%)	Buruk	Persentase (%)
		27	28,7	53	56,3	14	14,9

Sumber: Hasil Survey, 2017

Dari tabel 24, menunjukkan bahwa 27 atau 28,7% responden mengatakan sangat aktif dalam memelihara ekosistem mangrove, 53 atau 56,3% kurang aktif, dan 14 atau 14,9% responden tidak ikut, dimana ketika responden menjawab >40% sangat aktif maka skor yang diberikan adalah 5. Adapun nilai pembobotan keterlibatan dapat dilihat bahwa total nilai tingkat jumlah 3 dengan rata-rata 3 yang diperoleh dengan cara

$$Rata - rata = \frac{3}{1} = 3$$

Dari hasil diatas, dapat diketahui rata-rata tingkat keterlibatan yang mengacu pada metode pembobotan yang ada, maka keterlibatan dikategorikan **Sedang**.

c. Keterampilan

Manfaat ekonomis yang berkaitan dengan proses pemenuhan kebutuhan masyarakat, yaitu sebagai sumber mata pencaharian penduduk melalui proses pemanfaatan hasil mangrove seperti pembuatan arang, kayu bakar, bahan-bahan bangunan, lokasi pertambakan ikan, dan lain sebagainya. Adapun tanggapan responden terhadap keterampilan dapat diukur dari mengetahui manfaat ekonomis dari mangrove dan keinginan untuk memperoleh keuntungan, dapat dilihat pada tabel berikut:

**Tabel 25. Responden Terkait Keterampilan**

Pemeliharaan Ekosistem Mangrove	Pertanyaan Terkait mengetahui manfaat ekonomis mangrove					
	Baik	Persentase (%)	Sedang	Persentase (%)	Buruk	Persentase (%)
Keterampilan	36	38,3	51	54,3	7	7,4
	Pertanyaan Terkait keinginan untuk memperoleh keuntungan					
	Baik	Persentase (%)	Sedang	Persentase (%)	Buruk	Persentase (%)
	93	98,9	0	0	1,1	1,0

Sumber: Hasil Survey, 2017

Berdasarkan tabel diatas, diketahui bahwa responden yang mengatakan mengetahui manfaat ekonomis dari ekosistem mangrove 36 atau 38,3%, 51 atau 54,3% responden yang mengatakan ragu-ragu dan 6 atau 6,1 responden yang mengatakan tidak mengetahui. Dimana ketika >40% responden yang mengatakan ragu-ragu mengetahui manfaat ekonomis, maka nilai yang diberikan adalah 3.

Terkait keinginan untuk memperoleh keuntungan, responden yang mengatakan iya 93 atau 98,9%, dan 1 responden atau 1,1% responden yang mengatakan tidak. Dimana ketika responden >40% mengatakan iya maka skor yang diberikan adalah 5. Adapun nilai pembobotan untuk kepedulian dapat dilihat pada tabel berikut:

**Tabel 26.** Pembobotan Keterampilan

No	Parameter	Kriteria	Nilai
1	Mengetahui manfaat ekonomis	Sedang	3
2	Memanfaatkan untuk memperoleh keuntungan	Baik	5
Jumlah			8
Rata-rata		Baik	4

Sumber: Hasil Analisis, 2017

Dari tabel 26, dapat diketahui bahwa total nilai tingkat keterampilan dalam memelihara ekosistem mangrove adalah 8 dengan rata-rata 4 yang diperoleh dengan cara:

$$\text{Rata-rata} = \frac{\text{total nilai parameter}}{\text{jumlah parameter}}$$

$$\text{rata-rata} = \frac{3 + 5}{2} = 4$$

Dari hasil diatas dapat diketahui rata-rata tingkat parameter kepedulian adalah 4, sehingga mengacu pada metode pembobotan yang ada, maka keterampilan dikategorikan **Baik**.

#### d. Pendapatan

Pendapatan utama masyarakat di kawasan pesisir adalah sebagai petani tambak dan petani rumput laut, adapun pendapatan tambahannya

didapatkan dari pemanfaatan potensi ekosistem mangrove, salah satunya menggunakan bubu pada saat air pasang yang disimpin pada akar tanaman mangrove untuk medapat ikan. Adapun tanggapan masyarakat terhadap pendapatan dalam memelihara ekosistem mangrove dapat dilihat pada tabel berikut:

**Tabel 27.** Responden Terkait Pendapatan

Pemeliharaan Ekosistem Mangrove	Pertanyaan terkait pendapatan					
	Baik	Persentase (%)	Sedang	Persentase (%)	Buruk	Persentase (%)
Pendapatan	92	97,9	2	2,1	0	0

Sumber: Hasil Survey, 2017

Dari tabel diatas, menunjukkan bahwa 92 atau 97,9% responden mengatakan baik, 2 atau 2% cukup , dan 0 responden tidak, dimana ketika responden menjawab >40% baik maka skor yang diberikan adalah 5. Adapun nilai pembobotan pendapatan dapat dilihat bahwa total nilai tingkat jumlah 5 dengan rata-rata 5 yang diperoleh dengan cara

$$Rata - rata = \frac{5}{1} = 5$$

Dari hasil diatas, dapat diketahui rata-rata tingkat pendapatan yang mengacu pada metode pembobotan yang ada, maka pendapatan dikategorikan **Baik**.

e. Keyakinan

Adapun tanggapan responden terhadap keyakinan dapat diukur dari manfaat ekosistem mangrove terhadap lingkungan dan meyakini ekosistem mangrove baik bagi lingkungan maupun untuk perkembangan biota laut, dapat dilihat pada tabel berikut:

**Tabel 28.** Responden Terkai Keyakinan

Peemeliharaan Ekosistem Mangrove	Pertanyaan Terkait manfaat ekosistem mangrove terhadap lingkungan					
	Baik	Persentase (%)	Sedang	Persentase (%)	Buruk	Persentase (%)
Keyakinan	80	85,1	14	14,9	0	0
	Pertanyaan Terkait meyakini ekosistem mangrove baik bagi lingkungan maupun perkembangan biota laut					
	Baik	Persentase (%)	Sedang	Persentase (%)	Buruk	Persentase (%)
	94	100	0	0	0	0

Sumber: Hasil Survey, 2017

Berdasarkan tabel diatas, diketahui bahwa responden yang mengatakan manfaat ekosistem mangrove bagi lingkungan baik 80 atau 85,1%, 14 atau 14,9% responden yang mengatakan cukup baik dan 0 responden yang mengatakan tidak baik. Dimana ketika >40% responden yang mengatakan manfaat ekosistem mangrove baik terhadap lingkungan, maka nilai yang diberikan adalah 5.

Terkait keyakinan ekosistem mangrove memiliki banyak manfaat, sebanyak 94 atau 100% responden yang mengatakan iya. Dimana ketika responden >40% mengatakan iya maka skor yang diberikan adalah 5. Adapun nilai pembobotan untuk kepedulian dapat dilihat pada tabel berikut:

**Tabel 29.** Pembobotan Keyakinan

No	Parameter	Kriteria	Nilai
1	Manfaat mangrove terhadap lingkungan	Baik	5
2	Meyakini mangrove memiliki banyak manfaat	Baik	5
Jumlah			10
Rata-rata		Baik	5

Sumber: Hasil Analisis, 2017

Dari tabel 29, dapat diketahui bahwa total nilai tingkat keyakinan dalam memelihara ekosistem mangrove adalah 10 dengan rata-rata 5 yang diperoleh dengan cara:

$$\text{Rata-rata} = \frac{\text{total nilai parameter}}{\text{jumlah parameter}}$$

$$\text{rata - rata} \frac{5 + 5}{2} = 5$$

Dari hasil diatas dapat diketahui rata-rata tingkat parameter keyakinan adalah 5, sehingga mengacu pada metode pembobotan yang ada, maka kepercayaan dikategorikan **Baik**.

3. Rekapitulasi Pemberdayaan Masyarakat dalam Mengelola dan Memelihara Ekosistem Mangrove
  - a. Pengelolaan Ekosistem Hutan Mangrove

Berdasarkan hasil perhitungan pemberdayaan diatas, rekapitulasi pemberdayaan masyarakat dalam mengelola ekosistem mangrove yakni indikator pengetahuan, sosialisasi dan penyuluhan, kerjasama dan bantuan dana. Untuk lebih jelasnya dapat dilihat pada tabel berikut:

**Tabel 30.** Rekapitulasi Pemberdayaan Masyarakat dalam Mengelola Ekosistem Mangrove

No	Indikator	Skor	Kategori
1	Pengetahuan	5	Baik
2	Sosialisasi dan Penyuluhan	3,7	Sedang
3	Kerjasama	3	Sedang
4	Bantuan Dana	1	Buruk
Rata-rata		3,2	Sedang

Sumber: Hasil Analisis Skala Likert, 2017

Berdasarkan tabel diatas, untuk skor indikator pengetahuan adalah 5 dengan kategori baik, indikator sosialisasi dan penyuluhan dengan skor 3,7 dengan kategori sedang, indikator kerjasama skor 3 dengan kategori sedang, dan indikator bantuan dana skor 1 dengan kategori buruk, maka pemberdayaan masyarakat dalam mengelola ekosistem mangrove adalah **3,2** dengan kategori **sedang**.

b. Pemeliharaan Ekosistem Hutan Mangrove

Berdasarkan hasil perhitungan pemberdayaan diatas, rekapitulasi pemberdayaan masyarakat dalam memelihara ekosistem mangrove yakni indikator kepedulian, keterlibatan, keterampilan, pendapatan dan kepercayaan. Untuk lebih jelasnya dapat dilihat pada tabel berikut:

**Tabel 31.** Pemberdayaan Masyarakat dalam Memelihara Ekosistem Mangrove

No	Indikator	Skor	Kategori
1	Kepedulian	5	Baik
2	Keterlibatan	3	Sedang
3	Keterampilan	4	Baik
4	Pendapatan	5	Baik
5	Kepercayaan	5	Baik
Rata-rata		4,4	Baik

Sumber: Hasil Analisis Skala Likert, 2017



Berdasarkan tabel diatas, untuk skor indikator kepedulian adalah 5 dengan kategori baik, indikator keterlibatan dengan skor 3 dengan kategori sedang, indikator keterampilan skor 4 dengan kategori baik, indikator pendapatan skor 5 dengan kategori baik dan indikator kepercayaan skor 5 dengan kategori baik. Maka pemberdayaan masyarakat dalam memelihara ekosistem mangrove adalah **4,4** dengan kategori **Baik**.

#### *E. Faktor Pendukung dan Penghambat Pemberdayaan Masyarakat dalam Mengelola dan Memelihara Ekosistem Mangrove*

##### 1. Faktor Pendukung

###### a. Pengetahuan

Berdasarkan hasil analisis skala likert, pengetahuan masyarakat terkait keberadaan ekosistem mangrove adalah kategori baik. Dalam pemberdayaan masyarakat tentunya harus memiliki pengetahuan dasar atas apa yang akan dikembangkan kedepannya. Demikian pula dengan kelestarian ekosistem mangrove, tentunya pengetahuan dasar akan pengelolaan dan pemeliharaannya harus dimiliki oleh masyarakat yang akan diberdayakan.

Pengetahuan masyarakat tidak diperoleh dari pendidikan formal melainkan dari orang terdahulu dalam pelestarian ekosistem mangrove. Pengetahuan masyarakat terhadap pentingnya ekosistem mangrove tersebut disebabkan karena tingkat ketergantungan masyarakat terhadap hutan

mangrove cukup tinggi terkait dengan mata pencaharian sebagai nelayan (fungsi ekonomi) dan fungsi hutan mangrove untuk melindungi pemukiman (fungsi fisik dan ekologi). Sehingga pengetahuan merupakan faktor pendukung pemberdayaan masyarakat pesisir dalam pengelolaan ekosistem mangrove.

b. Sosialisasi dan Penyuluhan

Kegiatan sosialisasi dan penyuluhan dilaksanakan oleh Dinas Kehutanan yang sekarang bergabung dengan Dinas Lingkungan Hidup dan Kehutanan. Kegiatan sosialisasi ini dilakukan 2 sampai 3 kali dalam setahun, yang diikuti oleh anggota Kelompok Tanu Hutan yang ada di Kecamatan Ujung Loe. Melalui sosialisasi dan penyuluhan akan membantu untuk meningkatkan pemahaman masyarakat dan pihak terkait tentang program pemeliharaan ekosistem mangrove.

Sosialisasi dan penyuluhan tentu saja sangat penting untuk menjaga kelestarian hutan mangrove yang bertujuan menginformasikan kepada masyarakat bagaimana caranya untuk melakukan upaya pelestarian terhadap ekosistem mangrove tersebut, sehingga pada akhirnya masyarakat dapat bekerjasama untuk melestarikan ekosistem mangrove secara bersama-sama dengan pemerintah atau masyarakat sekitar hutan tersebut.

Berdasarkan hasil analisis skala likert, sosialisasi dan penyuluhan dalam pengelolaan hutan mangrove adalah kategori sedang. Meskipun sosialisasi

dikategorikan sedang, sosialisasi merupakan faktor pendukung pemberdayaan masyarakat pesisir dalam pengelolaan ekosistem mangrove.

c. Kerjasama

Dalam pengelolaan ekosistem mangrove harus dilakukan secara berkala dan konsisten antara Pemerintah Kabupaten beserta seluruh komponen masyarakat. Selain itu, keberadaan mangrove juga mampu mempererat silaturahmi dan gotongroyong sesama warga. Melalui sistem pengelolaan yang berbasis kemasyarakatan, masyarakat dapat saling bekerjasama untuk menjaga dan mengelola keberadaan hutan mangrove demi kepentingan bersama. Bagi kalangan akademisi dan masyarakat luar, keberadaan hutan mangrove di Kecamatan Ujung Loe juga berfungsi sebagai wisata alam dan menjadi objek penelitian dan pendidikan. Pada analisis skala likert, kerjasama dikategorikan sebagai sedang. Sehingga kerjasama merupakan faktor pendukung pemberdayaan masyarakat pesisir dalam pengelolaan ekosistem mangrove.

d. Kepedulian

Dalam pengelolaan ekosistem mangrove di Kecamatan Ujung Loe, masyarakat telah berperan serta dalam menyusun proses perencanaan dan pengelolaan mangrove secara lestari. Dalam pengelolaan ini dikembangkan metode-metode sosial budaya masyarakat setempat yang bersahabat dengan

lingkungan ekosistem mangrove dalam bentuk pertemuan secara berkala oleh, dari dan untuk masyarakat yang diisi dengan penyuluhan untuk membangkitkan kepedulian masyarakat dalam berperan serta mengelola ekosistem mangrove. Berdasarkan hasil analisis skala likert, kepedulian masyarakat dikategorikan baik, sehingga kepedulian masyarakat menjadi faktor pendukung pemberdayaan masyarakat pesisir dalam pemeliharaan ekosistem mangrove.

e. Keterlibatan

Keterlibatan masyarakat dalam perlindungan ekosistem mangrove di wilayahnya sangat tergantung pada tingkat kesadaran masyarakat akan arti pentingnya dari fungsi perlindungan itu sendiri. Kesadaran masyarakat juga merupakan hal yang harus ditumbuhkan demi terciptanya ekosistem mangrove yang lestari. Bagaimanapun juga, masyarakat sekitar adalah orang-orang yang paling dekat dengan hutan mangrove, sehingga apabila masyarakat yang berada di sekitarnya memiliki kesadaran yang tinggi, hal itu akan berpotensi menjadikan ekosistem mangrove tetap lestari. Berdasarkan hasil analisis skala likert, keterlibatan dikategorikan sedang. Meskipun keterlibatan masyarakat sedang, akan tetapi keterlibatan masyarakat menjadi faktor pendukung pemberdayaan masyarakat pesisir dalam pemeliharaan ekosistem mangrove.

f. Keterampilan

Manfaat ekonomis yang berkaitan dengan proses pemenuhan kebutuhan masyarakat, yaitu sebagai sumber mata pencaharian penduduk melalui proses pemanfaatan hasil mangrove seperti pembuatan arang, kayu bakar, bahan-bahan bangunan, lokasi pertambakan ikan, dan lain sebagainya. Berdasarkan hasil analisis skala likert, keterampilan dikategorikan baik, sehingga keterampilan merupakan faktor pendukung pemberdayaan masyarakat pesisir dalam pemeliharaan ekosistem mangrove.

g. Pendapatan

Aspek ekonomi pada prinsipnya bahwa motivasi utama masyarakat ikut berpartisipasi dalam pengelolaan ekosistem mangrove bukan sebagai penunjang perekonomian masyarakat melainkan untuk menanggulangi terjadinya abrasi karena masyarakat pesisir Kecamatan Ujung Loe ingin menjadikan pantai tersebut sebagai tempat wisata karena kayu dari pohon mangrove hanya dimanfaatkan sebagai kayu bakar oleh sebagian masyarakat. Berdasarkan hasil analisis skala likert, pendapatan dikategorikan baik, sehingga pendapatan merupakan faktor pendukung pemberdayaan masyarakat pesisir dalam pemeliharaan ekosistem mangrove.

#### h. Kepercayaan

Banyak kerusakan yang akan terjadi jika ekosistem mangrove rusak, seperti, menyebabkan abrasi pantai. Oleh karenanya masyarakat mempercayai bahwa dengan adanya ekosistem mangrove dapat melindungi pantai dari abrasi yang dapat merusak tambak para petani, selain itu dengan adanya ekosistem mangrove menjadi habitat berbagai spesies laut. Berdasarkan hasil analisis skala likert, kepercayaan dikategorikan baik, sehingga kepercayaan merupakan faktor pendukung pemberdayaan masyarakat pesisir dalam pemeliharaan ekosistem mangrove.

### 2. Faktor Penghambat

#### a. Bantuan Dana

Pengelolaan hutan mangrove dilakukan secara sukarela dan bersama-sama (gotong royong) oleh masyarakat pesisir. Terdapat kesadaran dari masyarakat untuk menanam kembali mangrove yang mengalami kerusakan dengan mengambil buah atau biji mangrove dan menyemaikannya secara swadaya kemudian ditanam lagi di hutan mangrove. Penyemaian bibit, perawatan hingga pengawasan dilakukan secara swadaya dan secara bergilir. Upaya pengamanan mangrove juga tidak dilakukan oleh petugas khusus tapi dilakukan secara sukarela.

Menurut ketua KTH Darussalam, pernah mendapatkan bantuan dana dari Dinas Kehutanan pada Tahun 2001 sebesar Rp. 7.000.000, untuk

pemeliharaan bibit yang baru ditanam selama 5 tahun. Namun untuk KTH Sipakatau belum pernah menerima bantuan dana.

Berdasarkan hasil analisis skala likert, bantuan dana dalam pengelolaan hutan mangrove adalah kategori buruk. Tersendaknya bantuan dana merupakan faktor penghambat pemberdayaan masyarakat pesisir dalam pengelolaan ekosistem mangrove.

#### ***F. Tinjauan Al-Qur'an Terkait Pemberdayaan Masyarakat Pesisir Dalam Mengelola Dan Memelihara Ekosistem Mangrove***

Berbicara mengenai pemberdayaan masyarakat pesisir, tentunya tidak terlepas dari keterlibatan masyarakat secara objek dan subjek kehidupan. Dalam hal ini ranah spiritual agama penulis kaitkan dengan hasil kajian atau hasil penelitian yang didapatkan.

Pengelolaan lingkungan hidup dalam islam dilakukan dalam kerangka sistem lingkungan yang terdiri atas tiga unsur: (1) bumi sebagai lingkungan hidup; (2) manusia sebagai khalifah yang diberi tugas untuk memakmurkan atau mengelola lingkungan hidup dan (3) dalam pengelolaannya manusia harus mngindahkan aturan-aturan sang pencipta, berupa norma-norma hukum yang dibangun atas dasar tauhid dan prinsip-prinsip moral lingkungan (Gassing, 2005).

Lingkungan hidup sebagai sumberdaya yang dapat dimanfaatkan manusia guna memenuhi kebutuhan hidupnya. Akan tetapi lingkungan hidup sebagai sumberdaya mempunyai regenerasi dan asimilasi yang terbatas. Oleh karena itu,

pembangunan lingkungan hidup, yakni mengurangi resiko lingkungan dan atau memperbesar manfaat lingkungan sehingga manusia mempunyai tanggung jawab untuk memelihara dan memakmurkannya. Sebagaimana firman Allah swt. dalam QS Hud/11:61.

﴿وَإِلَىٰ ثَمُودَ أَخَاهُمْ صَالِحًا قَالَ يَا قَوْمِ أَعْبُدُوا اللَّهَ مَا لَكُمْ مِنِّ إِلَهِ غَيْرُهُ ۗ هُوَ أَنشَأَكُم مِّنَ الْأَرْضِ وَاسْتَعْمَرَكُمْ فِيهَا فَاسْتَغْفِرُوا لَهُ ثُمَّ تَوْبُوا إِلَيْهِ ۚ إِنَّ رَبِّي قَرِيبٌ مُّجِيبٌ ۝٦١﴾

Terjemahnya:

Dan kepada Tsamud (kami utus) saudara mereka shaleh. Shaleh berkata “Hai kaumku, sembahlah Allah, sekali-kali tidak ada bagimu Tuhan selain Dia. Dia telah menciptakan kamu dari bumi (tanah) dan menjadikan kamu pemakmurnya, karena itu mohonlah ampunan-Nya, kemudia bertobatlah kepada-Nya, sesungguhnya Tuhanku amat dekat (rahmat-Nya) lagi memperkenankan (doa hamnya-Nya). (Kementrian Agama RI, 2012)

Ayat tersebut mengemukakan bahwa Dia telah menciptakan kamu pertama kamu dari bumi, yakni tanah dan menjadikan kamu berpotensi memakmurkannya atau memerintah kamu memakmurkannya. Hal ini terkait dalam pemberdayaan masyarakat dalam memelihara kelestarian mangrove yang dapat menjaga bumi dari bencana. Memang dalam memakmurkannya atau dalam keberadaan kamu di bumi, kamu disertai dengan hadirnya setan, kamu dapat melakukan pelanggaran, karena itu memohonlah ampunannya dengan menyesali kesalahan-kesalahan kamu yang terdahulu kemudian bertaubatlah kepadanya dengan meninggalkan kedurhakaan



dan bertekad untuk tidak mengulanginya di masa datang, niscaya kamu memperoleh rahmatnya (Shihab, 2002).

Kata *ansya'akum* menciptakan kamu mengandung makna mewujudkan serta mendidik dan mengembangkan. Objek kata ini biasanya adalah manusia dan binatang. Sedang kata *ista'mara* terambil dari kata *'amara* yang berarti memakmurkan. Kata tersebut juga dipahami sebagai antonym dari kata Kharab yakni kehancuran. Huruf Sin dan ta' yang menyertai kata *ista'mara* ada yang memahaminya dalam arti perintah sehingga kata tersebut berarti Allah memerintahkan kamu memakmurkan bumi dan ada juga yang memahaminya sebagai penguat yakni menjadikan kamu benar-benar mampu memakmurkan dan membangun bumi. Ada juga yang memahaminya dalam arti menjadikan kamu mendiaminya atau memanjangkan usia kamu. Sebagaimana dalam hal ini bisa dipahami bahwasanya manusia sebagai pemakmur-pemakmur dan pengelola-pengelolanya (Shihab, 2002).

Thabathaba'i dalam Shihab (2002) memahami kata *ista'marakum fil ard* dalam arti mengelolah bumi sehingga menjadi suatu tempat dan kondisi yang memungkinkan manfaatnya dapat dipetik seperti membangun pemukiman untuk dihuni, masjid untuk tempat beribadah, tanah untuk pertanian, taman untuk dipetik buahnya dan rekreasi. Dan dengan demikian, tulis Thabathaba'i lebih lanjut, penggalan ayat tersebut bermakna bahwa Allah swt. telah mewujudkan melalui bahan bumi ini, manusia yang disempurnakan dengan mendidiknya tahap demi

tahap dan menganugrahkannya fitrah berupa potensi yang menjadikan ia mampu mengelola bumi dengan mengalihkannya ke suatu kondisi dimana ia dapat memanfaatkannya untuk kepentingan hidupnya. Ini memperjelas bahwa manusia di muka bumi harusnya diberdayakan karena memiliki potensi dalam mengelola bumi.

Terlepas dari pendapat siapapun, ayat ini mengandung perintah kepada manusia, langsung dan tidak langsung untuk membangun bumi dalam kedudukannya sebagai khalifah, sekaligus menjadikan alasan mengapa manusia harus menyembah Allah swt. semata-mata. Selain untuk beribadah kepada Allah, manusia juga diciptakan sebagai khalifah dimuka bumi. Sebagai khalifah, manusia memiliki tugas untuk memanfaatkan, mengelola dan memelihara alam semesta. Allah telah menciptakan alam semesta untuk kepentingan dan kesejahteraan semua makhluk-Nya, khususnya manusia. Sebagaimana dalam QS Ar-Rum/30:41.

ظَهَرَ الْفَسَادُ فِي الْبَرِّ وَالْبَحْرِ بِمَا كَسَبَتْ أَيْدِي النَّاسِ لِيُذِيقَهُمْ بَعْضَ الَّذِي عَمِلُوا  
لَعَلَّهُمْ يَرْجِعُونَ ٤١

Terjemahnya:

Telah nampak kerusakan di darat dan di laut disebabkan perbuatan manusia; Allah menghendaki agar merasakan sebagian dari (akibat) perbuatan mereka, agar mereka kembali (ke jalan yang benar). (Kementrian Agama RI, 2012)

Ayat tersebut menjelaskan bahwa mempersekutukan Allah dan mengabaikan tuntutan-tuntutan agama, berdampak buruk terhadap diri mereka dan lingkungan. Sebagaimana dalam melestarikan ekosistem mangrove, tidak menebang pohon

secara liar karena berdampak terhadap lingkungan. Ini dijelaskan oleh ayat tersebut dengan menyatakan: *Telah nampak kerusakan di darat*, seperti kekeringan, pencekik, hilangnya rasa aman, *dan di laut*, seperti ketertenggelaman, kekurangan hasil laut dan sungai, *disebabkan karena perbuatan tangan manusia yang durhaka sehingga akibatnya Allah mencicipkan*, yakni merasakan sedikit, *kepada mereka sebagian dari akibat perbuatan dosa dan pelanggaran mereka agar kembali ke jalan yang benar* (Shihab, 2002).

Kata (ظَهَرَ) *zhahara* pada mulanya berarti terjadinya sesuatu di permukaan bumi. Sehingga, karena dia di permukaan, dia menjadi tampak dan terang serta diketahui dengan jelas. Lawannya adalah (دُطِبَ) *bathana* yang berarti terjadinya sesuatu di perut bumi sehingga tidak tampak. Kata *zhahara* merujuk pada pengelolaan dan pemeliharaan mangrove, sebagaimana manusia di muka bumi hendaknya menjaga kelestarian mangrove, untuk kestabilan di daerah pesisir (Shihab, 2002).

Kata *al-fasad*, menurut al-Ashfahani dalam Shihab (2002) adalah keluarnya sesuatu dari keseimbangan, baik sedikit maupun banyak. Kata ini digunakan menunjuk apa saja, baik jasmani, jiwa, maupun hal-hal lain. Ia juga diartikan sebagai antonym dari *ash-shalah* yang berarti manfaat atau berguna. Ayat tersebut menyebutkan darat dan laut sebagai tempat terjadinya *fasad* itu. Ini dapat berarti daratan dan lautan menjadi arena kerusakan, misalnya dengan terjadinya pembunuhan dan perampokan di kedua tempat itu dan dapat juga berarti bahwa

darat dan laut sendiri telah mengalami kerusakan, ketidakseimbangan, serta kekurangan manfaat. Laut telah tercemar sehingga ikan mati dan hasil laut berkurang. Darata semakin panas sehingga terjadi kemarau panjang. Alhasil, keseimbangan lingkungan menjadi kacau. Inilah yang mengantar sementara ulama kontemporer memahami ayat ini sebagai isyarat kerusakan lingkungan (Shihab, 2002).

Ibn Asyur dalam Shihab (2002) mengemukakan beberapa penafsiran tentang ayat tersebut dari penafsiran yang sempit hingga yang luas. Makna terakhir yang dikemukakannya adalah bahwa alam raya telah diciptakan Allah dalam satu sistem yang sangat serasi dan sesuai dengan kehidupan manusia. Tetapi, mereka melakukan kegiatan buruk yang merusak sehingga terjadinya kepincangan dan ketidakseimbangan dalam sistem kerja alam.

Dosa dari pelanggaran (*fasad*) yang dilakukan manusia mengakibatkan gangguan keseimbangan di darat dan di laut. Sebaliknya, ketiadaan keseimbangan di darat dan di laut mengakibatkan siksaan kepada manusia. Semakin banyak perusakan terhadap lingkungan, semakin besar pula dampak buruknya terhadap manusia. Semakin banyak dan beraneka ragam dosa manusia, semakin parah pula kerusakan lingkungan (Shihab, 2002).

## **BAB V**

### **PENUTUP**

#### ***A. Kesimpulan***

1. Pemberdayaan masyarakat dalam mengelola dan memelihara kelestarian ekosistem mangrove yaitu dengan pembentukan kelompok tani hutan mangrove. Adapun dalam pengelolaan ekosistem mangrove pemberdayaan masyarakat dikategorikan sedang dengan skor 3,5. Yang diperoleh dari skor indikator pengetahuan adalah 5 dengan kategori baik, indikator sosialisasi dan penyuluhan dengan skor 3,7 dengan kategori sedang, indikator kerjasama skor 4,5 dengan kategori baik dan indikator bantuan dana skor 1 dengan kategori buruk. Sedangkan untuk pemeliharaan ekosistem mangrove adalah baik dengan skor 4,4. Yang diperoleh dari skor indikator kepedulian adalah 5 dengan kategori baik, indikator keterlibatan dengan skor 3 dengan kategori sedang, indikator keterampilan skor 4 dengan kategori baik, indikator pendapatan skor 5 dengan kategori baik dan indikator kepercayaan skor 5 dengan kategori baik.
2. Adapun faktor pendukung dalam pengelolaan dan pemeliharaan ekosistem mangrove pengetahuan, sosialisasi dan penyuluhan, kerjasama, kepedulian, keterlibatan, keterampilan pendapatan dan kepercayaan. Sedangkan faktor penghambat dalam pengelolaan dan pemeliharaan ekosistem mangrove adalah tidak adanya bantuan dana.

## ***B. Saran***


1. Bagi pemerintah, sebaiknya memberikan intensif kepada masyarakat pesisir berupa bantuan dana dalam pemeliharaan ekosistem mangrove.
2. Bagi masyarakat pesisir, sebaiknya lebih meningkatkan lagi keterlibatan dalam pemeliharaan ekosistem mangrove, sebab yang paling merasakan dari kelestarian ekosistem mangrove yaitu masyarakat pesisir yang berada disekitar hutan mangrove.



## DAFTAR PUSTAKA

- Afrida. *Kehidupan sosial-ekonomi masyarakat nelayan di pantai utara pulau jawa tengah*. Jurnal Antropologi, 2005.
- Anwas, O. M. *Pemberdayaan Masyarakat di Era Global*. Bandung: Alfabeta, 2014.
- Badan Pusat Statistik Kabupaten Bulukumba. *Kabupaten Bulukumba Dalam Angka*. 2016.
- Badan Pusat Statistik Kabupaten Bulukumba. *Kecamatan Ujung Loe Dalam Angka*. 2016.
- Bengen, D.G. *Pengenalan dan Pengelolaan Ekosistem Mangrove*. Pusat Kajian Sumberdaya Pesisir dan Lautan IPB, 2000.
- Dahuri, et.al. *Pengelolaan Sumber Daya Wilayah Pesisir Dan Lautan Secara Terpadu*. Jakarta: Pradnya Paramita, 2008.
- Djamal, Z.I. *Prinsip-Prinsip Ekologi Ekosistem, Lingkungan Dan Pelestariannya*. Jakarta: PT. Bumi Aksara, 1992.
- Gassing, Q. *Fiqih Lingkungan Telaah Kritis Tentang Penerapan Hukum Taklifi Dalam Pengelolaan Lingkungan Hidup*. Pidato Pengukuhan Guru Besar Dalam Bidang Hukum Islam Fakultas Syari'ah UIN Alauddin Makassar, 2015.
- Ghufran M.H.K. *Ekosistem Mangrove Potensi, Fungsi Dan Pengelolaan*. Jakarta: Rineka Cipta, 2012.
- Handayani, R. *Pembangunan Masyarakat Pedesaan*. Makassar: Alauddin University Press, 2014.
- Kabul, M.A. *Pengembangan Wilayah Teori Dan Aplikasi*. Jakarta: Kencana, 2016.
- Kusnadi. *Pembangunan Wilayah Pesisir Terpadu. Strategi Mengatasi Kemiskinan Nelayan*. Yogyakarta: Graha Ilmu, 2015.
- Kustanti, A. *Manajemen Hutan Mangrove*. Bogor: IPB Press, 2011.
- Lewaherilla, E.N. *Pariwisata Bahari: Pemanfaatan Potensi Wilayah Pesisir dan Lautan*. Makalah, Falsafah Sains. Program Pascasarjana S3. Institut Pertanian Bogor, 2002.
- Mardikanto, T. dan Soebiato, P. *Pemberdayaan Masyarakat dalam Perspektif Kebijakan Publik*. Bandung: Alfabeta, 2015.
- Noor Y.R. et al. *Panduan Pengenalan Mangrove di Indonesia*. Bogor: Wetlands International Indonesia Programme, 1999.
- Pemerintah Kabupaten Bulukumba. *Perda No. 21 Tahun 2012 Tentang Rencana Tata Ruang Wilayah (RTRW) Kabupaten Bulukumba Tahun 2012-2032*.
- Pemerintah Kabupaten Bulukumba. *Profil Desa Garanta*. 2016.
- Pemerintah Kabupaten Bulukumba. *Profil Desa Manjalling*. 2016.
- Pemerintah Kabupaten Bulukumba. *Profil Desa Manyampa*. 2016.

- Purnobasuki, H. *Tinjauan Perspektif Hutan Mangrove*. Surabaya: Airlangga University Press, 2005.
- Republik Indonesia. *Undang – undang No. 32 Tahun 2009 Tentang Perlindungan dan Pengelolaan Lingkungan Hidup*.
- Republik Indonesia. *Undang – undang No. 27 Tahun 2007 Tentang Pengelolaan Wilayah Pesisir dan Pulau-pulau Kecil*.
- Riduwan. *Skala Pengukuran Variabel-Variabel Penelitian*. Bandung: Alfabeta, 2005.
- Shihab, M.Q. *Tafsir Al Misbah (Pesan, Kesan dan Keserasian Al-Qur'an) Vol 4,5,10, dan 11*. Jakarta: Lentera Hati, 2002.
- Sugiyono. *Metode Penelitian Kuantitatif, Kualitatif dan R&D*. Bandung: Alfabeta, 2010.
- Teknik PWK UIN Alauddin Makassar. *Buku Pedoman Penulisan Karya Ilmiah Makassar*. Makassar: Jurusan Teknik Perencanaan Wilayah dan Kota Fakultas Sains dan Teknologi UIN Alauddin Makassar, 2013.
- Therisia, A. et.al. *Pembangunan Berbasis Masyarakat*. Bandung: Alfabeta, 2015.





**Lampiran 1 Lembar Kuisisioner**

**Pemberdayaan Masyarakat Pesisir Dalam Mengelola dan Memelihara  
kelestarian Ekosistem Hutan Mangrove di Kabupaten Bulukumba**

**Oleh: Ikrimah Aulia / 60800113060**

**Mahasiswa Teknik Perencanaan Wilayah dan Kota  
Univerasitas Islam Negeri Alauddin Makassar**

**I. Identitas Responden**

1. Nama :
2. Alamat :

**II. Karakteristik Responen**

1. Umur/ Tempat Lahir : .....
2. Jenis Kelamin : L / P
3. Pendidikan : .....

  - a. Tidak Sekolah
  - b. Tidak tamat SD
  - c. Tamat SD
  - d. SMP
  - e. SMU
  - f. Perguruan Tinggi

4. Pekerjaan
  - a. Pekerjaan utama : .....
  - b. Pekerjaan sampingan: .....
5. Lama bermukim : ..... tahun

*Untuk pertanyaan berikut yang perlu diperhatikan sebelum bapak/ibu menjawab pertantaa berikut:*

1. *Berilah tanda X atau O pada jawaban anda.*
2. *Berikanlah jawaban jujur dan sebenarnya.*
3. *Pastikanlah saudara menjawab pertanyaan.*

## A. Pengelolaan Hutan Mangrove

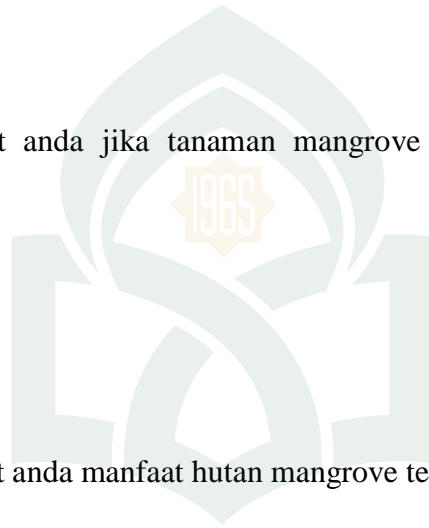
1. Bagaimana menurut pandangan anda tentang kawasan ini sebagai lokasi hutan mangrove.
  - a. Baik
  - b. Sedang
  - c. Cukup
  - d. Kurang
2. Apakah ada kegiatan sosialisasi dan penyuluhan mengenai pengelolaan hutan mangrove.
  - a. Ya
  - b. Tidak
  - c. Ragu-ragu
3. Berapa kali dalam setahun dilakukan kegiatan tersebut
  - a. 1 kali setahun
  - b. 2 kali setahun
  - c. 3 kali setahun
  - d. >4 kali setahun
4. Apakah anda aktif mengikuti kegiatan sosialisasi tersebut.
  - a. Sangat aktif
  - b. Kurang aktif
  - c. Kadang-kadang
  - d. Tidak ikut sama sekali
5. Apakah anda aktif mengikuti kegiatan penyuluhan tersebut.
  - a. Sangat aktif
  - b. Kurang aktif
  - c. Kadang-kadang
  - d. Tidak ikut sama sekali
6. Dengan adanya kegiatan tersebut, bagaimana kerjasama antar masyarakat dalam pengelolaan hutan mangrove
  - a. Sangat Baik
  - b. Baik

- c. Cukup Baik
  - d. Kurang Baik
7. Dan bagaimana kerjasama antar masyarakat dan pemerintah dalam pengelolaan kawasan hutan mangrove
- a. Sangat Baik
  - b. Baik
  - c. Cukup Baik
  - d. Kurang Baik
8. Apakah ada bantuan dana dalam pengelolaan kawasan hutan mangrove
- a. Ada (lancar)
  - b. Ada (tersendak)
  - c. Sedang mengajukan
  - d. Tidak ada
9. Jika tidak, bagaimana pendanaan dalam pengelolaan hutan mangrove.
- a. Kumpul dari masyarakat
  - b. Secara sukarela bekerja
  - c. Usaha bibit sendiri
  - d. Lain lain .....

**B. Pemeliharaan Kelestarian Hutan Mangrove**

10. Apakah pertumbuhan hutan mangrove perlu diteruskan?
- a. Ya
  - b. Tidak
  - c. Ragu-ragu
11. Jika ya, Apakah saudara mempunyai keinginan dalam melestarikan kawasan mangrove.
- a. Sangat minat
  - b. Kurang minat
  - c. Ragu-ragu
  - d. Tidak minat
12. Apakah anda terlibat dalam melestarikan kawasan mangrove di daerah ini.
- a. Sangat aktif

- b. Kurang aktif
  - c. Kadang-kadang
  - d. Tidak ikut sama sekali
13. Apakah anda mengetahui manfaat ekonomis dari tanaman mangrove?
- a. Ya
  - b. Tidak
  - c. Ragu-ragu
14. Jika tanaman mangrove memiliki manfaat ekonomis, akankah anda memanfaatkannya untuk memperoleh keuntungan
- a. Ya
  - b. Tidak
  - c. Ragu-ragu
15. Bagaimana menurut anda jika tanaman mangrove dapat meningkatkan pendapatan anda?
- a. Baik
  - b. Sedang
  - c. Cukup
  - d. Kurang
16. Bagaimana menurut anda manfaat hutan mangrove terhadap lingkungan
- a. Sangat baik
  - b. Cukup baik
  - c. Kurang baik
  - d. Tidak baik
17. Apakah saudara meyakini jika hutan mangrove memiliki banyak manfaat baik bagi lingkungan maupun untuk perkembangan biota laut.
- a. Ya
  - b. Tidak
  - c. Ragu-ragu



UNIVERSITAS ISLAM NEGERI

ALAUDDIN

MAKASSAR

## Lampiran 2 Respon Masyarakat

No	Nama	A1	A2	A3	A4	A5	A6	A7	A8	A9	B10	B11	B12	B13	B14	B15	B16	B17
1	Akbar	1	3	1	3	3	2	2	4	2	1	2	4	2	1	1	1	1
2	Sarah	1	3	1	3	3	3	3	4	2	1	1	4	3	1	1	1	1
3	Syamsul Bahri	1	1	2	2	2	2	3	4	2	1	1	2	3	1	1	1	1
4	H. M. Basri Bausad	1	1	3	2	2	2	3	4	2	1	1	2	3	1	1	1	1
5	Ita Abdul Gani	1	1	1	2	2	2	3	4	2	1	1	2	3	1	1	1	1
6	Mutahhirah M	1	3	1	3	3	4	4	4	2	1	1	4	2	1	1	1	1
7	Hj. Jumati	1	3	1	3	3	4	4	4	2	1	1	4	2	1	1	1	1
8	Muh. Sahib	1	1	3	1	1	1	1	4	2	1	1	1	1	1	1	1	1
9	Hasi	1	3	1	3	3	2	3	4	2	1	1	4	3	1	1	1	1
10	Dina	1	3	1	4	4	2	2	4	2	1	1	4	3	2	1	2	1
11	Albar	1	1	1	3	3	2	3	4	2	1	1	2	3	1	2	2	1
12	Asmawati	1	1	3	2	2	2	3	4	2	1	1	2	3	1	1	1	1
13	Alimuddin	1	3	1	3	3	2	2	4	2	1	1	4	2	1	1	1	1
14	Ruka	1	3	1	3	3	2	2	4	2	1	3	3	3	1	1	2	1
15	Amiluddin	1	1	3	1	1	1	1	4	2	1	1	2	1	1	1	1	1
16	Bustan	1	1	1	3	3	2	3	4	2	1	1	3	3	1	1	1	1
17	Rijal	1	3	1	2	2	2	2	4	2	1	2	2	3	1	1	2	1
18	Marlinda	2	3	1	4	4	3	3	4	2	1	2	4	3	1	1	2	1
19	Irma	2	3	1	3	3	3	3	4	2	1	2	4	3	1	1	2	1
20	A Syafrullah	1	1	3	1	1	1	1	2	2	1	1	1	1	1	1	1	1
21	Saipuddin	1	1	3	1	1	1	1	4	2	1	1	1	1	1	1	1	1

22	hj. Suriyani	1	1	3	2	2	2	3	4	2	1	1	2	3	1	1	1	1
23	Dandi	1	1	3	2	2	3	3	4	2	1	1	2	3	1	1	1	1
24	Muh. Arifin	1	1	3	2	2	2	2	4	2	1	1	2	3	1	1	1	1
25	Herman	1	1	3	1	1	2	3	4	2	1	1	2	1	1	1	1	1
26	Arase	1	1	3	1	1	2	3	4	2	1	1	2	1	1	1	1	1
27	Amir	1	1	3	2	2	2	3	4	2	1	1	2	3	1	1	1	1
28	Salama	1	1	3	2	2	1	1	4	2	1	1	1	1	1	1	1	1
29	Bellon	1	1	3	1	1	2	3	4	2	1	1	2	1	1	1	1	1
30	Kamaluddin	1	1	3	1	1	1	1	4	2	1	1	2	1	1	1	1	1
31	Alipuddin	1	1	3	1	1	2	3	4	2	1	1	2	1	1	1	1	1
32	Jusman	1	1	3	1	1	2	3	4	2	1	1	2	1	1	1	1	1
33	Sudirman	1	1	3	2	2	1	1	4	2	1	1	2	3	1	1	1	1
34	Muh. Syatir	1	1	3	1	1	2	3	4	2	1	1	2	1	1	1	1	1
35	Irwan	1	1	3	2	2	2	3	4	2	1	1	1	3	1	1	1	1
36	Ifran	1	1	3	2	2	2	3	4	2	1	1	2	3	1	1	1	1
37	Muh Nasir	1	1	3	2	2	2	3	4	2	1	1	2	3	1	1	1	1
38	A Isqal	1	1	3	1	1	1	1	4	2	1	1	1	1	1	1	1	1
39	Amuruddin	1	1	3	1	1	1	1	4	2	1	1	1	1	1	1	1	1
40	Mahdi	1	1	3	2	2	2	3	4	2	1	1	2	3	1	1	1	1
41	Muh Amir	1	1	3	2	2	2	3	4	2	1	1	2	3	1	1	1	1
42	Nurlina	1	1	3	2	2	3	4	4	2	1	1	2	3	1	1	1	1
43	Rosdiana	1	1	3	2	2	2	3	4	2	1	1	1	3	1	1	1	1
44	Norma	1	1	3	2	2	2	3	4	2	1	1	2	3	1	1	1	1
45	Rosnani	1	1	3	2	2	1	1	4	2	1	1	1	3	1	1	1	1
46	H Cadakin	1	1	3	1	1	2	3	4	2	1	1	2	1	1	1	1	1

47	Muh Asis	1	1	3	1	1	1	1	4	2	1	1	2	1	1	1	1	1
48	Jumadda	1	1	3	2	2	3	3	4	2	1	1	2	3	1	1	1	1
49	Hamrullah	1	1	3	1	1	1	1	4	2	1	1	1	1	1	1	1	1
50	Samsair	1	1	3	1	1	1	1	4	2	1	1	1	1	1	1	1	1
51	Ramling	1	1	3	1	1	2	3	4	2	1	1	1	1	1	1	1	1
52	Sangka	1	1	3	1	1	2	3	4	2	1	1	2	3	1	1	1	1
53	Darwis	1	1	3	2	2	2	3	4	2	1	1	2	3	1	1	1	1
54	Rustang	1	1	3	2	2	2	3	4	2	1	1	2	3	1	1	1	1
55	Amirullah	1	1	3	1	1	2	3	4	2	1	1	2	1	1	1	1	1
56	Muh. Daud	1	1	3	1	1	1	1	4	2	1	1	1	1	1	1	1	1
57	Muh. Arsyad	1	1	3	2	2	3	3	4	2	1	1	2	3	1	1	1	1
58	Arman	1	1	3	1	1	2	3	4	2	1	1	2	1	1	1	1	1
59	Asdar	1	1	3	1	1	1	1	4	2	1	1	1	1	1	1	1	1
60	Bachtiar	1	1	3	1	1	2	3	4	2	1	1	1	3	1	1	1	1
61	Sukardi	1	1	3	2	2	2	3	4	2	1	1	2	3	1	1	1	1
62	Astiar	1	1	3	1	1	1	1	4	2	1	1	1	1	1	1	1	1
63	Haerani	1	1	1	3	3	3	3	4	2	1	1	2	3	1	2	2	1
64	Suri	1	1	3	1	1	1	1	4	2	1	1	1	3	1	1	1	1
65	Nurhayati	1	3	1	4	4	2	4	4	2	1	1	2	3	1	1	1	1
66	Rahmat	1	3	1	3	3	2	3	4	2	1	3	3	3	1	1	2	1
67	Alam	1	1	3	1	1	1	1	4	2	1	1	1	1	1	1	1	1
68	Taufik	1	1	1	3	3	2	3	4	2	1	1	3	3	1	1	1	1
69	Yusuf	1	3	1	3	3	2	2	4	2	1	2	3	3	1	1	2	1
70	Hasni	2	3	1	4	4	3	3	4	2	1	2	2	2	1	1	2	1
71	Ahmad	2	3	1	4	4	3	3	4	2	1	2	2	3	1	1	2	1

72	Nurlinda	1	1	3	1	1	1	1	2	2	1	1	1	1	1	1	1	1
73	Ansar	1	1	3	1	1	2	3	4	2	1	1	1	1	1	1	1	1
74	Iwan	1	1	3	2	2	2	3	4	2	1	1	1	1	1	1	1	1
75	Sakka	1	1	3	1	1	1	1	4	2	1	1	1	1	1	1	1	1
76	Burhan	1	1	1	3	3	2	3	4	2	1	1	3	1	1	1	1	1
77	Anto	1	3	1	2	2	2	4	4	2	1	2	2	3	1	1	2	1
78	Rudy	2	3	1	4	4	3	3	4	2	1	2	4	2	1	1	2	1
79	sitti aming	2	3	1	4	4	3	3	4	2	1	2	2	3	1	1	2	1
80	Maryam	1	3	1	3	3	2	4	2	2	1	1	3	3	1	1	1	1
81	Sulfi	1	3	1	4	4	2	4	4	2	1	1	4	3	1	1	1	1
82	Sulthan	1	3	1	3	3	2	4	4	2	1	1	4	2	1	1	1	1
83	Nugrah	1	1	3	1	1	3	4	4	2	1	1	2	1	1	1	1	1
84	Jawariah	1	1	3	2	2	3	3	4	2	1	1	2	3	1	1	1	1
85	Agus	1	1	3	1	1	2	3	4	2	1	1	1	1	1	1	1	1
86	Awal	1	1	3	1	1	1	1	4	2	1	1	1	1	1	1	1	1
87	Kasmanita	1	3	1	3	3	2	3	4	2	1	1	2	3	1	1	1	1
88	Haeruddin	1	3	1	3	3	2	2	4	2	1	1	2	3	1	1	1	1
89	nur suyuti	1	1	3	1	1	2	3	4	2	1	1	1	1	1	1	1	1
90	Dian	1	3	1	4	4	3	3	4	2	1	1	4	3	1	1	1	1
91	dg. Menre	1	1	3	2	2	1	1	4	2	1	1	1	1	1	1	1	1
92	Irawati	1	3	1	4	4	4	4	4	2	1	1	4	3	1	1	1	1
93	Syahrul	1	1	3	2	2	1	1	4	2	1	1	1	1	1	1	1	1
94	Arifin	1	1	3	2	2	2	3	4	2	1	1	2	3	1	1	1	1

Sumber: Hasil Survey Responden

Keterangan: A1-B17

: Pertanyaan ISLAM NEGERI 1 2 3 4

: Pilihan Jawaban



### Lampiran 3 Jawaban untuk pertanyaan

Bagaimana menurut pandangan anda tentang kawasan ini sebagai lokasi hutan mangrove

A1

	Frequency	Percent	Valid Percent	Cumulative Percent
Valid sangat baik	88	93.6	93.6	93.6
baik	6	6.4	6.4	100.0
Total	94	100.0	100.0	

Apakah ada kegiatan seminar dan sosialisasi mengenai pengelolaan hutan mangrove

A2

	Frequency	Percent	Valid Percent	Cumulative Percent
Valid ya	68	72.3	72.3	72.3
ragu-ragu	26	27.7	27.7	100.0
Total	94	100.0	100.0	

Berapa kali dalam setahun dilakukan kegiatan tersebut

A3

	Frequency	Percent	Valid Percent	Cumulative Percent
Valid <1 kali setahun	32	34.0	34.0	34.0
2 kali setahun	1	1.1	1.1	35.1
3 kali setahun	61	64.9	64.9	100.0
Total	94	100.0	100.0	

Apakah anda aktif mengikuti kegiatan sosialisasi tersebut

A4

	Frequency	Percent	Valid Percent	Cumulative Percent
Valid sangat aktif	34	36.2	36.2	36.2
kurang aktif	31	33.0	33.0	69.1
kadang-kadang	19	20.2	20.2	89.4
tidak ikut sama sekali	10	10.6	10.6	100.0
Total	94	100.0	100.0	

Apakah anda aktif dalam kegiatan penyuluhan tersebut

A5

	Frequency	Percent	Valid Percent	Cumulative Percent
Valid sangat aktif	34	36.2	36.2	36.2
kurang aktif	31	33.0	33.0	69.1
kadang-kadang	19	20.2	20.2	89.4
tidak ikut sama sekali	10	10.6	10.6	100.0
Total	94	100.0	100.0	

MAKASSAR

Dengan adanya kegiatan tersebut, bagaimana kerjasama antar masyarakat dalam pengelolaan hutan mangrove

**A6**

	Frequency	Percent	Valid Percent	Cumulative Percent
Valid sangat baik	23	24.5	24.5	24.5
baik	53	56.4	56.4	80.9
cukup baik	15	16.0	16.0	96.8
kurang baik	3	3.2	3.2	100.0
Total	94	100.0	100.0	

Dan bagaimana kerjasama masyarakat dan pemerintah dalam pengelolaan kawasan hutan mangrove

**A7**

	Frequency	Percent	Valid Percent	Cumulative Percent
Valid sangat baik	23	24.5	24.5	24.5
baik	8	8.5	8.5	33.0
cukup baik	53	56.4	56.4	89.4
kurang baik	10	10.6	10.6	100.0
Total	94	100.0	100.0	

Apakah anda bantuan dana dalam pengelolaan kawasan hutan mangrove

**A8**

	Frequency	Percent	Valid Percent	Cumulative Percent
Valid ada (tersendak)	3	3.2	3.2	3.2
tidak ada	91	96.8	96.8	100.0
Total	94	100.0	100.0	

Jika tidak, bagaimana pendanaan dalam pengelolaan hutan mangrove

**A9**

	Frequency	Percent	Valid Percent	Cumulative Percent
Valid kumpul dari masyarakat	91	96.8	100.0	100.0
Missing System	3	3.2		
Total	94	100.0		

Apakah pertumbuhan hutan mangrove perlu diteruskan

**B10**

	Frequency	Percent	Valid Percent	Cumulative Percent
Valid ya	94	100.0	100.0	100.0

Jika ya, apakah saudara mempunyai keinginan dalam melestarikan hutan mangrove

**B11**

	Frequency	Percent	Valid Percent	Cumulative Percent
Valid sangat minat	82	87.2	87.2	87.2
kurang minat	10	10.6	10.6	97.9
ragu-ragu	2	2.1	2.1	100.0
Total	94	100.0	100.0	

Apakah anda terlibat dalam melestarikan kawasan mangrove

**B12**

	Frequency	Percent	Valid Percent	Cumulative Percent
Valid sangat aktif	27	28.7	28.7	28.7
kurang aktif	46	48.9	48.9	77.7
kadang-kadang	7	7.4	7.4	85.1
tidak ikut sama sekali	14	14.9	14.9	100.0
Total	94	100.0	100.0	

Apakah saudara mengetahui manfaat ekonomis dari tanaman mangrove

**B13**

	Frequency	Percent	Valid Percent	Cumulative Percent
Valid ya	36	38.3	38.3	38.3
tidak	7	7.4	7.4	45.7
ragu-ragu	51	54.3	54.3	100.0
Total	94	100.0	100.0	

Jika tanaman mangrove memiliki manfaat ekonomis, akankah saudara memanfaatkannya untuk memperoleh keuntungan

**B14**

	Frequency	Percent	Valid Percent	Cumulative Percent
Valid ya	93	98.9	98.9	98.9
tidak	1	1.1	1.1	100.0
Total	94	100.0	100.0	

Bagaimana menurut anda jika tanaman mangrove dapat meningkatkan pendapatan anda?

**B15**

	Frequency	Percent	Valid Percent	Cumulative Percent
Valid baik	92	97.9	97.9	97.9
sedang	2	2.1	2.1	100.0
Total	94	100.0	100.0	

Bagaimana menurut anda manfaat hutan mangrove terhadap lingkungan

**B16**

	Frequency	Percent	Valid Percent	Cumulative Percent
Valid sangat baik	80	85.1	85.1	85.1
cukup baik	14	14.9	14.9	100.0
Total	94	100.0	100.0	

Apakah saudara meyakini jika hutan mangrove memiliki banyak manfaat bagi lingkungan maupun untuk perkembangan biota laut

**B17**

	Frequency	Percent	Valid Percent	Cumulative Percent
Valid ya	94	100.0	100.0	100.0

## Lampiran 4 Dokumentasi penelitian





# LAMPIRAN

UNIVERSITAS ISLAM NEGERI  
ALAUDDIN  
MAKASSAR



## DAFTAR RIWAYAT HIDUP



**Ikrimah Aulia, S.PWK.** Lahir di Kabupaten Bulukumba tanggal 2 Februari tahun 1995, ia merupakan anak ke-3 dari-5 bersaudara dari pasangan **H. Muhammad Nasrum, SE., MARS.,** dan **Hj. Irmawati, S.Pd., MM.,** yang merupakan Suku Makassar-Bugis yang tinggal dan menetap di Kabupaten Bulukumba.

Menghabiskan masa pendidikan Taman Kanak-kanak di TK Negeri Pembina pada tahun 1999-2001. Setelah itu melanjutkan pendidikan di tingkat sekolah dasar di SD Negeri 07 Matajang Kabupaten Bulukumba pada tahun 2001-2007, lalu pada akhirnya mengambil pendidikan sekolah menengah pertama di Pondok Pesantren Ummul Mukminin Kota Makassar pada tahun 2007-2010 dan sekolah menengah atas di SMA Neg. 1 Bulukumba Kabupaten Bulukumba pada tahun 2010-2013. Hingga pada akhirnya mendapat kesempatan untuk melanjutkan pendidikan ke jenjang yang lebih tinggi di UIN Alauddin Makassar melalui penerimaan Jalur Mandiri (PMJM) dan tercatat sebagai Alumni Mahasiswa Program Studi Sarjana (S1) pada Jurusan Teknik Perencanaan Wilayah dan Kota Fakultas Sains dan Teknologi Universitas Islam Negeri (UIN) Alauddin Makassar setelah berhasil menyelesaikan Bangku kuliahnya selama 4 tahun 6 bulan.