

**IDENTIFIKASI DAN ARAHAN PEMANFAATAN KAWASAN
EKO KARST DI KECAMATAN BALOCCI
KABUPATEN PANGKEP**



UNIVERSITAS ISLAM NEGERI
ALAUDDIN
M A K A S S A R

Skripsi

Diajukan untuk Memenuhi Salah Satu Syarat Meraih Gelar
Sarjana Perencanaan Wilayah Kota Jurusan Teknik Perencanaan Wilayah dan Kota
pada Fakultas Sains dan Teknologi
UIN Alauddin Makassar

Oleh

AHMAD AIDIN

NIM. 60800113074

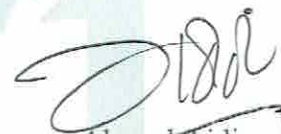
**JURUSAN TEKNIK PERENCANAAN WILAYAH DAN KOTA
FAKULTAS SAINS DAN TEKNOLOGI
UIN ALAUDDIN MAKASSAR
2017**

PERNYATAAN KEASLIAN SKRIPSI

Dengan penuh kesadaran, penyusun yang bertanda tangan di bawah ini menyatakan bahwa skripsi ini benar adalah hasil karya penyusun sendiri. Jika di kemudian hari terbukti bahwa ia merupakan duplikat, tiruan, plagiat, atau dibuat oleh orang lain, sebagian atau seluruhnya, maka skripsi dan gelar yang diperoleh karenanya batal demi hukum.

Samata-Gowa, 28 November 2017

Penyusun,



Ahmad Aidin
60800113074

UNIVERSITAS ISLAM NEGERI
ALAUDDIN
M A K A S S A R

PERSETUJUAN SKRIPSI

Judul Skripsi : Identifikasi dan Arahana Pemanfaatan Kawasan Eko Karst
di Kecamatan Balocci, Kabupaten Pangkep

Nama Mahasiswa : Ahmad Aidin

NIM : 60800113074

Jurusan : Perencanaan Wilayah dan Kota

Fakultas : Sains dan Teknologi

Disetujui Komisi Pembimbing

Pembimbing I

Pembimbing II

Ir. H. Hamid Umar, MS.

A. Idham, AP, ST., M.Si.

Mengetahui

Dekan Fakultas Sains dan Teknologi
UIN Alauddin Makassar

Ketua Jurusan Teknik Perencanaan
Wilayah dan Kota



Prof. Dr. H. Arifuddin, M.Ag
NIP. 19691205 199303 100 1

Dr. Muhammad Anshar, S.Pt., M.Si
NIP. 19760603 200212 1 005

PENGESAHAN SKRIPSI

Skripsi yang berjudul, "Identifikasi dan Arahana Pemanfaatan Kawasan Eko Karst di Kecamatan Balocci, Kabupaten Pangkep" yang disusun oleh Ahmad Aidin, NIM: 60800113074, mahasiswa Jurusan Teknik Perencanaan Wilayah dan Kota pada Fakultas Sains dan Teknologi UIN Alauddin Makassar, telah diuji dan dipertahankan dalam sidang *munaqasyah* yang diselenggarakan pada hari Rabu, tanggal 15 November 2017, dinyatakan telah dapat diterima sebagai salah satu syarat untuk memperoleh gelar Sarjana Perencanaan Wilayah Kota dalam Ilmu Teknik Perencanaan Wilayah dan Kota, Jurusan Teknik Perencanaan Wilayah dan Kota.

Makassar, 15 November 2017

DEWAN PENGUJI:

- Ketua : Dr. Wasilah, S.T., M.T. (.....)
- Sekretaris : Risnawati. K, S.T., M.Si. (.....)
- Munaqisy I : Nursyam Aksa, S.T., M.Si. (.....)
- Munaqisy II : Dr. Wahyuddin. G, M.Ag. (.....)
- Pembimbing I : Ir. H. Hamid Umar, MS. (.....)
- Pembimbing II : A. Idham. AP, S.T., M.Si. (.....)

Diketahui oleh:
Dekan Fakultas Sains dan Teknologi
UIN Alauddin Makassar,



Prof. Dr. H. Arifuddin, M.Ag
NIP. 19691205 199303 1 00 1

KATA PENGANTAR

Alhamdulillah, Puji dan syukur penulis panjatkan ke hadirat Allah SWT atas segala karunia-Nya sehingga laporan Hasil Penelitian ini berhasil diselesaikan. Tema yang dipilih dalam penelitian yang dilaksanakan sejak bulan Agustus 2017, dengan judul “Identifikasi dan Arahan Pemanfaatan Kawasan Eko Karst di Kecamatan Balocci, Kabupaten Pangkep”.

Terima kasih penulis ucapkan kepada :

1. Allah S.W.T yang telah memberikan kasih sayang, rahmat, dan hidayah-Nya agar penulis dapat mengerjakan dan menyelesaikan skripsi ini.
2. Ayahanda AW. Lapire dan Ibunda Marfidah, serta seluruh keluarga, atas segala doa dan kasih sayangnya.
3. Ibu Henny Haerany, S.T., M.T. selaku Penasehat Akademik.
4. Bapak Ir. H. Hamid Umar, MS. dan Bapak A. Idham. AP, S.T., M.Si. selaku pembimbing dalam penyusunan skripsi ini.
5. Bapak Nursyam Aksa, S.T., M.Si. dan Bapak Dr. Wahyuddin. G, M.Ag selaku Penguji dalam penyusunan skripsi ini.
6. Kakanda Fadhil Surur, S.T., M.Si. yang telah turut membimbing saya dalam penulisan skripsi ini.
7. Ketua Jurusan Teknik Perencanaan Wilayah dan Kota ayahanda Dr. H. Muhammad Anshar, S.Pt., M.Si. beserta jajarannya yang telah memberikan pelayanan yang baik selama kuliah di UIN Alauddin Makassar.
8. Para Dosen atas ilmu, bimbingan dan arahannya.
9. Ayahanda Firmanullah. AM., S.Ag. Selaku Pimpinan Pondok Pesantren Sultan Hasanuddin Limbung, Gowa.
10. Teman-teman seperjuangan Teknik Perencanaan Wilayah dan Kota Angkatan 2013.
11. Ucapan terima kasih juga penulis sampaikan kepada para senior-senior dan para adik-adik , serta rekan-rekan yang telah membantu baik moril maupun materi dari awal studi hingga terselesaikannya laporan ini. Semoga karya ilmiah ini dapat bermanfaat.

Didasari sepenuhnya, bahwa penulisan draft skripsi ini tidak terlepas dari kekurangan atau ketidaksempurnaan, maka daripada itu penulis membutuhkan berbagai bantuan dari kalangan akademisi terutama pembimbing penulis sendiri untuk dapat menyempurnakan draft skripsi ini. Sehingga apa yang ada di dalam isi draft skripsi ini dapat bernilai serta bermanfaat bagi para pembaca dalam menambah ilmu.

Gowa, 28 November 2017

Ahmad Aidin S.PWK



UNIVERSITAS ISLAM NEGERI
ALAUDDIN
M A K A S S A R

DAFTAR ISI

HALAMAN JUDUL	i
HALAMAN PERNYATAAN KEASLIAN SKRIPSI.....	ii
HALAMAN PERSETUJUAN SKRIPSI.....	iii
HALAMAN PENGESAHAN SKRIPSI.....	iv
KATA PENGANTAR.....	v
ABSTRAK	vii
DAFTAR ISI.....	viii
DAFTAR GAMBAR.....	xi
DAFTAR TABEL.....	xii
DAFTAR GRAFIK	xiv
DAFTAR PETA	xv
 BAB I PENDAHULUAN	
A. Latar Belakang	1
B. Rumusan Masalah	12
C. Tujuan Penelitian	12
D. Manfaat Penelitian	12
E. Ruang Lingkup Pembahasan.....	13
F. Sistematika Pembahasan.....	13
 BAB II TINJAUAN PUSTAKA	
A. Pengertian Umum.....	15
1. Definisi Identifikasi.....	15
2. Pemanfaatan	17
3. Ekologi	18
4. Karst	22
B. Peraturan Terkait Kawasan Karst.....	28
C. Potensi Kawasan Karst.....	33
D. Pengelolaan dan Pelestarian Kawasan Karst.....	45
E. Kerangka Pikir	48

BAB III METODE PENELITIAN

A. Lokasi dan Waktu Penelitian	49
B. Jenis dan Sumber Data	49
C. Metode Pengumpulan Data	50
D. Variabel Penelitian	50
E. Metode Analisis Data	51
F. Definisi Operasional	57

BAB IV HASIL DAN PEMBAHASAN

A. Gambaran Umum Wilayah Kabupaten Pangkep	58
1. Kondisi Fisik Dasar	58
1.1. Letak Administrasi dan Geografis	58
1.2. Topografi	64
1.3. Geologi	67
1.4. Jenis Tanah	68
1.5. Hidrologi	71
1.6. Klimatologi	74
1.7. Penggunaan Lahan	77
2. Sosial Kependudukan	80
2.1. Jumlah dan Kepadatan Penduduk	80
2.2. Pertumbuhan Penduduk	83
2.3. Penduduk Menurut Umur dan Jenis Kelamin	84
B. Gambaran Umum Wilayah Kecamatan Balocci	86
1. Kondisi Fisik Dasar	86
1.1. Letak Administrasi dan Geografi	86
1.2. Topografi	90
1.3. Geologi	93
1.4. Jenis Tanah	96
1.5. Hidrologi	99
1.6. Klimatologi	102
1.7. Penggunaan Lahan	105

2. Sosial Kependudukan.....	108
2.1. Jumlah dan Kepadatan Penduduk	108
2.2. Pertumbuhan Penduduk	109
C. Potensi Kawasan Karst di Kecamatan Balocci Kabupaten Pangkep	112
1. Potensi Fisik	112
2. Potensi Lingkungan Fisik.....	121
3. Potensi Lingkungan Sosial	123
D. Analisis Aspek Fisik Dasar	126
1. Analisis Kemiringan Lereng	126
2. Analisis Jenis Tanah.....	128
3. Analisis Hidrologi	130
4. Analisis Klimatologi	130
E. Arahan Zonasi Pengembangan Kawasan Eko Karst di Kecamatan Balocci	133
1. Zona Inti.....	133
2. Zona Budidaya	134
3. Zona Penyangga	136
F. Strategi Pengembangan.....	138
BAB V PENUTUP	
A. Kesimpulan	145
B. Saran.....	147
DAFTAR PUSTAKA	
DAFTAR RIWAYAT HIDUP PENULIS	

DAFTAR GAMBAR

Gambar 1.	Potensi Sumber Daya Mineral Kawasan Karst	34
Gambar 2.	Potensi Sumber Daya Air Kawasan Karst	37
Gambar 3.	Potensi Keanekaragaman Hayati.....	40
Gambar 4.	Potensi Pariwisata Kawasan Karst	42
Gambar 5.	Bisnis Pariwisata.....	44
Gambar 6.	Kerangka Pikir Penelitian	48
Gambar 7.	Metode Matrik Analisis.....	55
Gambar 8.	Mata Air Limbua di Kelurahan Tonasa	113
Gambar 9.	Gua Prasejarah Taman Purbakala Sumpang Bitu.....	114
Gambar 10.	Mata Air dan Kolam Permandian Sumpang Bitu.....	115
Gambar 11.	Kawasan Hutan Lindung Sumpang Bitu.....	116
Gambar 12.	Bukit dan Menara Batu Karst di Taman Batu Karst Balocci	117
Gambar 13.	Loket Pembayaran dan Tempat Parkir	117
Gambar 14.	Air Terjun Suangga, Kelurahan Balleangin, Kec. Balocci	118
Gambar 15.	Potensi Kawasan Hutan di Kelurahan Balleangin	119
Gambar 16.	Air Terjun Kampoang	120
Gambar 17.	Air Terjun Tombolo.....	120
Gambar 18.	Matriks SWOT.....	141
Gambar 19.	Grafik Analisis SWOT.....	143

DAFTAR TABEL

Tabel 1. Variabel Penelitian	51
Tabel 2. Luas Wilayah Kabupaten Pangkep Dirinci Berdasarkan Kecamatan	61
Tabel 3. Kondisi Topografi atau Ketinggian Wilayah Kabupaten Pangkep diatas permukaan laut	64
Tabel 4. Nama Sungai, Panjang Sungai dan Kecamatan yang dilintasi di Kabupaten Pangkep	71
Tabel 5. Rata-rata Curah Hujan Setiap Bulan di Stasiun Tabo-tabo Tahun 2015	75
Tabel 6. Rata-rata Suhu Udara dan Kelembaban Relatif tahun 2015	75
Tabel 7. Rata-rata Tekanan Udara dan Kecepatan Angin Tahun 2015	76
Tabel 8. Penggunaan Lahan di Kabupaten Pangkep Tahun 2017	77
Tabel 9. Jumlah dan Kepadatan Penduduk Pangkep Dirinci Menurut Kecamatan	80
Tabel 10. Jumlah Penduduk Kabupaten Pangkep Dirinci Berdasarkan Kecamatan	83
Tabel 11. Jumlah Penduduk Menurut Umur dan Jenis Kelamin di Kabupaten Pangkep	85
Tabel 12. Luas Wilayah Kecamatan Balocci Dirinci Berdasarkan Desa/Kelurahan	87
Tabel 13. Topografi dan Ketinggian dari Permukaan Laut Wilayah Kecamatan Balocci.....	90
Tabel 14. Kondisi dan Luas Kemiringan Lereng Kabupaten Pangkep	91
Tabel 15. Formasi Geologi dan Jenis Batuan di Kecamatan Balocci	93
Tabel 16. Formasi dan Luas Jenis Tanah Kecamatan Balocci	97
Tabel 17. Nama Sungai, Panjang Sungai dan Kelurahan yang dilintasi di Kecamatan Balocci.....	99

Tabel 18. Banyaknya Curah Hujan Setiap Bulan di Stasiun Tabo-Tabo Tahun 2015	103
Tabel 19. Penggunaan Lahan di Kecamatan Balocci Tahun 2017.....	105
Tabel 20. Jumlah dan Kepadatan Penduduk Kecamatan Balocci Dirinci Menurut Desa/Kelurahan	108
Tabel 21. Jumlah Penduduk Kecamatan Balocci Dirinci Berdasarkan Desa/Kelurahan	110
Tabel 22. Pembobotan Analisis SWOT ditinjau dari Faktor Internal	141
Tabel 23. Pembobotan Analisis SWOT ditinjau dari Faktor Eksternal	142



DAFTAR GRAFIK

Grafik 1. Luas Perkecamatan Wilayah Kabupaten Pangkep Tahun 2017	62
Grafik 2. Persentase Penggunaan Lahan di Kabupaten Pangkep Tahun 2017	78
Grafik 3. Kepadatan Penduduk di Kabupaten Pangkep Tahun 2017	81
Grafik 4. Jumlah Penduduk Kabupaten Pangkep Tahun 2011-2015.....	84
Grafik 5. Jumlah Penduduk Menurut Umur dan Jenis Kelamin di Kabupaten Pangkep	85
Grafik 6. Luas Perkelurahan Wilayah Kecamatan Balocci Tahun 2017	88
Grafik 7. Persentase Penggunaan Lahan di Kecamatan Balocci Tahun 2017	106
Grafik 8. Kepadatan Penduduk di Kecamatan Balocci Tahun 2017	109
Grafik 9. Jumlah Penduduk Kecamatan Balocci Tahun 2011-2015.....	110

DAFTAR PETA

1. Peta Administrasi Kabupaten Pangkep	63
2. Peta Topografi Kabupaten Pangkep	66
3. Peta Geologi Kabupaten Pangkep	70
4. Peta Hidrologi Kabupaten Pangkep	73
5. Peta Penggunaan Lahan Kabupaten Pangkep	79
6. Peta Demografi Kabupaten Pangkep.....	82
7. Peta Administrasi Kecamatan Balocci	89
8. Peta Topografi Kecamatan Balocci.....	92
9. Peta Geologi Kecamatan Balocci	95
10. Peta Jenis Tanah Kecamatan Balocci.....	98
11. Peta Hidrologi Kecamatan Balocci	101
12. Peta Klimatologi Kecamatan Balocci.....	104
13. Peta Penggunaan Lahan Kecamatan Balocci	107
14. Peta Demografi Kecamatan Balocci.....	111
15. Peta Sebaran Potensi Kawasan Eko Karst di Kecamatan Balocci	125
16. Peta Analisis Kemiringan Lereng.....	127
17. Peta Analisis Jenis Tanah.....	129
18. Peta Analisis Hidrologi	131
19. Peta Analisis Klimatologi.....	132
20. Peta Arahan Zonasi Kawasan Eko Karst di Kecamatan Balocci	137

ABSTRAK

Nama Penyusun : Ahmad Aidin
NIM : 600800113074
Judul Skripsi : Identifikasi dan Arahan Pemanfaatan Kawasan Eko Karst di
Kecamatan Balocci, Kabupaten Pangkep

Kecamatan Balocci merupakan salah satu kecamatan yang ada di Kabupaten Pangkep yang memiliki potensi pengembangan karst. Potensi-potensi karst pada umumnya dapat berupa sumberdaya mineral, sumber daya air, keanekaragaman hayati, dan berpotensi untuk pengembangan pariwisata seperti wisata alam. Penelitian ini bertujuan untuk mengidentifikasi potensi pemanfaatan serta mengetahui arahan pengembangan kawasan eko karst di Kecamatan Balocci, Kabupaten Pangkep dengan menggunakan analisis deskriptif dan pendekatan spasial, menentukan strategi pengembangan dengan menggunakan analisis SWOT. Hasil Identifikasi potensi kawasan eko karst di Kecamatan Balocci, yaitu terdapat potensi mata air, gua, bukit karst, hutan, flora dan fauna, air terjun yang dapat dimanfaatkan oleh masyarakat setempat. Dalam upaya pengembangan potensi eko karst di Kecamatan Balocci, maka disusun strategi pengembangan eko karst berupa strategi agresif (SO) yaitu Strategi yang menggunakan kekuatan dan memanfaatkan peluang. Hasil penelitian diharapkan mampu menjadi rekomendasi bagi pengembangan dan pelestarian kawasan eko karst di Kecamatan Balocci, Kabupaten Pangkep.

Kata Kunci : *Identifikasi, Arahan Pemanfaatan, Eko Karst*

BAB I

PENDAHULUAN

A. Latar Belakang

Bumi merupakan satu-satunya planet yang dapat dihuni oleh makhluk hidup, dimana pada awal pembentukannya berawal dari aktivitas dan pengaruh matahari, yang pada akhirnya mengalami pembentukan dan evolusi sampai pada keadaan seperti sekarang ini. Sehingga dalam setiap proses pembentukannya akan melibatkan tenaga dan unsur-unsur tertentu, baik itu unsur yang bersifat fisik, biologis maupun kimiawi dengan tenaga endogen maupun tenaga eksogen yang bersifat membentuk dan mengubah bentuk permukaan bumi (Lestiadi, 2008:3).

Topografi karst adalah bentukan rupa bumi yang unik dengan kenampakan atau fenomena khas akibat proses pelarutan dan pengendapan kembali CaCO_3 diatas dan dibawah permukaan bumi. Bentang alam seperti karst juga dapat terjadi dari proses pelapukan, hasil kerja hidrolis misalnya pengikisan, pergerakan tektonik, pencairan es dan evakuasi dari batuan beku. Karena proses utama pembentukannya bukan pelarutan, maka bentang alam demikian disebut *pseudokarst*. Sedangkan karst yang terbentuk oleh pelarutan disebut *truekarst* (Hadi Purnomo dan Sugeng, 2005:41). Seperti yang telah kita ketahui bahwa 25% permukaan bumi merupakan kawasan karst, sehingga 25% kehidupan dunia pun tergantung pada kawasan ini (Samodra, 2001: 5).

Kawasan karst merupakan kawasan dengan karakteristik khas akibat proses solusional, sehingga terbentuk adanya cekungan, lembah, dan lorong-lorong sebagai sistem aliran bawah tanah. Kawasan karst memiliki keunikan yang dapat dilihat dari

kenampakan fisik maupun kehidupan manusianya. Keunikan tersebut dapat dilihat dari bentang alam yang berbeda dengan daerah lainnya. Namun saat ini kawasan karst terancam oleh adanya kegiatan manusia yang tidak memperhatikan kelestariannya (*Sudarmadji et al, 2012*).

Keberadaan kawasan karst di Indonesia, dianggap memiliki nilai-nilai yang sangat strategis. Di seluruh wilayah kepulauan Indonesia, luas kawasan karst mencapai hampir 20 % dari total luas wilayah. Nilai-nilai strategis yang dimaksud, selain merupakan kawasan sebagai pemasok dan tandon air untuk keperluan domestik (PBB memperkirakan persediaan air sekitar 25 % penduduk dunia merupakan sumber air karst, Winemiller Ko, 1997), juga mempunyai sumberdaya alam yang dapat dimanfaatkan menambah devisa negara seperti pariwisata, penambangan bahan galian, penghasil sarang burung walet, bahkan sangat terkait pula dengan bidang HANKAM/militer, serta intelijen.

Kawasan karst di Indonesia mencakup luas sekitar 15,4 juta hektar dan tersebar hampir di seluruh Indonesia (*Yoga Candra, 2011:1*). Keberadaan kawasan ini menunjukkan bahwa pulau-pulau di Indonesia banyak yang pernah menjadi dasar laut, namun kemudian terangkat dan mengalami pengerasan. Wilayah karst biasanya berbukit-bukit dengan banyak gua. Sebagian besar kawasan karst di Indonesia tersusun oleh batuan karbonat, dan hampir tidak ada yang tersusun oleh batuan lain seperti gipsum, batugaram, maupun batuan evaporit. Hampir di setiap pulau di Indonesia memiliki batuan karbonat, tapi tidak semuanya terkarsifikasi menjadi kawasan karst. Karst di Indonesia tersebar di sebagian besar pulau-pulau di Indonesia, namun demikian tidak semuanya berkembang dengan baik.

Di Indonesia, kawasan karst juga cenderung mengalami degradasi dari waktu ke waktu akibat proses antropogenik. Kawasan karst mempunyai berbagai fungsi bagi kehidupan manusia dan bagi kelestarian lingkungan, yang keduanya sering menimbulkan konflik kepentingan. Dalam jangka panjang kawasan ini terus mengalami gangguan oleh eksploitasi untuk kepentingan ekonomi, sehingga perlu usaha untuk melindungi demi kelestarian fungsi kawasan karst itu sendiri (*Sutikno, 1997*).

Melihat kondisi lingkungan yang saat ini terjadi, dalam Al-qur'an Allah menyuruh kita untuk melakukan perjalanan di muka bumi dan menengok kembali kisah-kisah umat terdahulu yang binasa karena ingkar kepada Allah SWT. Banyak kisah-kisah orang terdahulu seperti cerita para nabi, sahabat-sahabat rasul dan tabi'in. Pada masa itu manusia juga banyak melakukan kerusakan di bumi. Sampai akhirnya Allah SWT memusnahkannya.

Usaha yang dapat kita lakukan untuk memelihara dan melestarikan lingkungan hidup diantaranya; Rehabilitasi sumberdaya alam berupa hutan, tanah dan air yang rusak. Pendayagunaan daerah pantai, wilayah laut dan kawasan udara perlu dilanjutkan dan makin ditingkatkan tanpa merusak mutu dan kelestarian lingkungan hidup. Membudidayakan tanaman dan hidup bersih. "kebersihan adalah sebagian dari iman", maka rawatlah bumi ini dan sadarlah kita sebagai khalifah yang tugasnya untuk merawat, mengelola dan memanfaatkan apa yang ada di bumi ini. Seperti yang dijelaskan dalam surat Ar-rum ayat 41 berikut.

Ar-rum ayat 41

ظَهَرَ الْفَسَادُ فِي الْبَرِّ وَالْبَحْرِ بِمَا كَسَبَتْ أَيْدِي النَّاسِ
لِيُذِيقَهُمْ بَعْضَ الَّذِي عَمِلُوا لَعَلَّهُمْ يَرْجِعُونَ (سورة الروم : 41)

Terjemahnya :

Telah Nampak kerusakan di darat dan laut disebabkan karena perbuatan tangan manusia, supaya Allah SWT merasakan kepada mereka sebahagian dari (akibat) perbuatan mereka, agar mereka kembali (ke jalan yang benar). (Kementrian Agama RI, Al-Qur'an dan terjemahnya)

Berdasarkan penjelasan dari ayat di atas, kaitannya dengan identifikasi kawasan eko karst di Kabupaten Pangkep. Maka Allah SWT memerintahkan kepada kita untuk tidak merusak tetapi memelihara dan melestarikan lingkungan yang ada karena akan membawa manfaat bagi manusia.

Terkait dengan kerusakan di darat dan laut, terdapat beberapa pendapat ulama antara lain : banjir besar, musim paceklik, kekurangan air, kematian sia-sia, kebakaran, tenggelam, kezaliman, perilaku-perilaku sesat, gagal panen, krisis ekonomi.

Adapun term-term lain yang memiliki makna kerusakan adalah *halaka* dan *sa'a*. Term *halaka* dan seluruh kata jadinya dalam Al-Qur'an seluruhnya ada 68 kali. Namun, yang terbanyak tidak menunjukkan kerusakan lingkungan. Dengan mengacu kepada penjelasan al-Asfahani, term *halaka* bisa dibagi menjadi dalam empat kategori :

- a. Berarti hilangnya sesuatu dari diri seseorang, menghabiskan harta benda, kerugian atau kemudaratannya, kehancuran berupa kerusakan alam.
- b. Berarti kematian atau meninggal dunia

- c. Berarti *fana'* atau lawan dari *baqa'*.
- d. Berarti kebinasaan dan kehancuran kolektif (makna seperti ini yang paling banyak).

Selain itu di dalam Al-Qur'an, Allah telah berfirman bahwa dia menciptakan manusia di muka bumi ini sebagai khalifah atau pemimpin. Maka dari itu, manusia sebagai khalifah harus menjaga dan melestarikan bumi sebagai tempat tinggalnya. Serta manusia sebagai khalifah juga harus menegakkan hukum-hukum yang telah ditetapkan oleh Allah SWT. Sebagaimana firman Allah dalam QS. Al-Baqarah ayat 30 yang berbunyi :

Al-Baqarah ayat 30

وَإِذْ قَالَ رَبُّكَ لِلْمَلَائِكَةِ إِنِّي جَاعِلٌ فِي الْأَرْضِ خَلِيفَةً
 قَالُوا أَتَجْعَلُ فِيهَا مَنْ يُفْسِدُ فِيهَا وَيَسْفِكُ الدِّمَاءَ وَنَحْنُ نُسَبِّحُ
 بِحَمْدِكَ وَنُقَدِّسُ لَكَ قَالَ إِنِّي أَعْلَمُ مَا لَا تَعْلَمُونَ (سورة البقرة :

(30)

Terjemahnya :

Ingatlah ketika Tuhanmu berfirman kepada para Malaikat: "Sesungguhnya Aku hendak menjadikan seorang khalifah di muka bumi". Mereka berkata: "Mengapa Engkau hendak menjadikan (khalifah) di bumi itu orang yang akan membuat kerusakan padanya dan menumpahkan darah, padahal kami senantiasa bertasbih dengan memuji Engkau dan mensucikan Engkau?" Tuhan berfirman: "Sesungguhnya Aku mengetahui apa yang tidak kamu ketahui".(Kementrian Agama RI, Al-Qur'an dan terjemahnya)

Dari ayat diatas, Prof. M. Quraish Shihab ketika memaknai Surah Al-Baqarah/2:30 menyatakan, "Khalifah pada mulanya berarti yang menggantikan atau yang datang sesudah siapa yang datang sebelumnya. Atas dasar ini, ada yang

memahami kata *khalifah* disini dalam arti yang “menggantikan Allah” dalam menegakkan kehendak-Nya dan menerapkan ketetapanNya. Ayat ini menunjukkan bahwa kekhalfahan terdiri dari wewenang yang dianugerahkan Allah *subhanahau wa ta’ala*, makhluk yang disertai tugas, yakni Adam dan anak cucunya, serta wilayah tempat bertugas, yakni bumi yang terhampar ini. Jika demikian, kekhalfahan mengharuskan makhluk yang disertai tugas itu melaksanakan tugas sesuai dengan petunjuk Allah yang memberinya tugas dan wewenang. Kebijakan yang tidak sesuai dengan kehendak-Nya adalah pelanggaran terhadap makna dan tugas kekhalfahan”. “Kekhalifahan pun bermakna bimbingan agar setiap makhluk sesuai tujuan penciptaannya”.

Dalam tulisan lainnya, M. Quraish Shihab menyatakan sebagai berikut, “Arti kekhalfahan ada tiga unsur dalam pandangan Al-Qur’an, yaitu; 1) Manusia (sendiri) yang dalam hal ini dinamai khalifah, 2) Alam raya, yang ditunjuk oleh ayat ke-21 Surah al-Baqarah sebagai bumi, 3) Hubungan manusia dengan alam dan segala isinya, termasuk dengan manusia (*istikhlaf* atau tugas-tugas kekhalfahan). Selanjutnya, hubungan manusia dengan alam *khalifah* dan *mustakhlaf* adalah hubungan sebagai pemelihara yang saling membutuhkan satu sama lain. Manusia harus bergaul dengan alam dan memperlakukannya dengan baik, maka alam pun akan mengkhidmah pada manusia. Maka tugas manusia memelihara dan memakmurkan alam ini. Orang beriman dan beramal saleh, yang melakukan perbaikan dijanjikan menguasai dunia ini.”

Alam ini adalah untuk kepentingan manusia; bumi dan isisnya, angkasa yang berada antara langit dan bumi dengan segalaisinya. Betapa banyak manfaat yang dapat manusia ambil sesuai dengan kepentingannya. Tidak ada sesuatu pun yang diciptakan Allah subhanahu wa ta'ala secara sia-sia, kecuali manusia dapat memanfaatkannya. Betapa tidak beradabnya manusia jika yang disiapkan untuk dirinya malah dirusak. Istilah ini, walau masih ada perdebatan, tetapi yang jelas *khalifatullah* sebagai pelaksana tugas dan amanah Allah di muka bumi. Kosa kata *khalifah* pada ayat diatas lebih umum.

Berkenaan dengan ayat diatas, adapun kaitannya dengan ayat sebelumnya yaitu telah terjadi kerusakan di bumi akibat ulah tangan manusia sendiri. Maka dari itu Allah SWT menciptakan khalifah di muka bumi untuk menjaga bumi dan melestarikannya agar terhindar dari kerusakan. Khalifah yang dimaksud disini juga merupakan seorang manusia yang dianggap mampu memimpin dan menegakkan hukum-hukum Allah SWT. Maka dari itu, peran khalifah sangat penting dalam menjaga dan melestarikan bumi sebagai tempat tinggalnya. Dan Allah melarang kita untuk merusak bumi setelah diciptakan. Sebagaimana firman-Nya dalam Surah Al-A'raf ayat 56 :

Surah Al-A'raf ayat 56

وَلَا تُفْسِدُوا فِي الْأَرْضِ بَعْدَ إِصْلَاحِهَا وَادْعُوهُ خَوْفًا وَطَمَعًا إِنَّ رَحْمَةَ اللَّهِ قَرِيبٌ مِّنَ الْمُحْسِنِينَ (سورة الأعراف: 56)

Terjemahnya:

Dan janganlah kamu berbuat kerusakan di bumi setelah (diciptakan) dengan baik. Berdoalah kepada-Nya dengan rasa takut dan penuh harap. Sesungguhnya rahmat Allah sangat dekat kepada orang yang berbuat kebaikan (Kementerian Agama RI, Al-Qur'an dan Terjemahnya)

Ayat ini menunjukkan larangan untuk berbuat kerusakan atau tidak bermanfaat dalam bentuk apapun, baik menyangkut perilaku, seperti merusak, membunuh, mencemari sungai dan lain-lain, maupun menyangkut aqidah, seperti kemusyrikan, kekufuran dan segala bentuk kemaksiatan. Akan tetapi, term *islah* disini, sebagai poros yang berlawanan dari *fasad*, menurut para ulama menyangkut aqidah bukan perbaikan fisik. Artinya Allah telah memperbaiki bumi ini dengan mengutus Rasul, menurunkan Al-Qur'an dan penetapan syariat. Melihat hal ini, terjadinya kerusakan mental akan menjadi sebab terjadinya kerusakan fisik.

Adapun keterkaitan dengan ayat sebelumnya adalah tugas kita sebagai khalifah di muka bumi ini yaitu menjaga dan tidak merusaknya. Dan sebagai khalifah sepatutnya kita senantiasa berdoa dengan penuh rasa takut akan siksaan-Nya di hari pembalasan serta berdoa dengan penuh harap agar bumi ini selalu dilindungi oleh Allah dari kerusakan yang disebabkan oleh manusia itu sendiri.

Benturan antara kepentingan ekonomi dengan konservasi lingkungan pada kawasan karst tidak lain disebabkan oleh kurangnya pengetahuan masyarakat maupun informasi yang komprehensif mengenai kawasan ini (Eko Haryono, 2000). Kawasan karst sebagai sumberdaya yang potensial untuk mendukung kehidupan di satu sisi memiliki kekayaan potensi dan sumberdaya yang berlimpah akan tetapi di sisi lain sangat rentan terhadap resiko kerusakan

lingkungan. Sebelum kemerosotan fungsi kawasan karst mencapai titik paling rendah perlu dicari alternatif untuk mencegahnya, sehingga fungsi kawasan karst secara ekologi-sosial-ekonomi-kultural dan saintifik dapat dipertahankan. Pemilihan alternatif untuk melindungi fungsi kawasan karst perlu mendasarkan pada karakteristik kawasan karst dan potensinya (Sutikno dan Eko Haryono, 2000).

Manusia telah lama menghuni dan menggantungkan hidupnya pada kawasan karst. Kawasan yang sebagian besar gersang berbatu tidak dapat dipungkiri menyimpan sumberdaya yang bernilai tinggi yang jarang dan bahkan tidak ditemukan di kawasan lain. Nilai ekonomis kawasan karst antara lain sebagai lahan budidaya pertanian, sumber air bersih, obyek wisata, tambang, dan hutan. Eksploitasi telah dilakukan sejak manusia menghuni kawasan karst dan menghasilkan kerusakan terutama oleh kegiatan penggundulan hutan dan pertambangan (Eko Haryono, 2004).

Kawasan karst sering terkesan hanya sebagai lahan gersang dan berbatu, sehingga tidaklah mengherankan kalau batulah yang dianggap sebagai potensi yang menggiurkan dari kawasan karst (Eko Haryono, 2001). Padahal, disisi lain kawasan karst merupakan ekosistem yang unik dan kaya ditinjau dari aspek fisik, biotik, dan sosial masyarakatnya. Keunikan ini tentunya menyimpan potensi tersendiri yang dapat dikembangkan untuk peningkatan kesejahteraan masyarakat setempat sekaligus pelestarian kawasan karst itu sendiri.

Kabupaten Pangkep mempunyai pegunungan karst yang cukup luas, kawasan karst membentang seluas 43.750 hektare dengan 50 gua di dalamnya. Kawasan karst di Kabupaten Pangkep terdapat di beberapa kecamatan, diantaranya

Kecamatan Minasatene, Kecamatan Bungoro, Kecamatan Labakkang Kecamatan Balocci dan Kec. Tondong Tallasa yang merupakan wilayah dengan karst terluas, selain itu kecamatan ini berbatasan langsung dengan Kabupaten Maros yang merupakan wilayah dengan karst terbesar ke dua di dunia. Upaya yang dilakukan yaitu mengidentifikasi kawasan karst di Kabupaten Pangkep yang merupakan kawasan yang harus dilindungi.

Menurut Samodra (2001) beberapa alasan yang melatar belakangi perlunya perlindungan terhadap kawasan karst karena memiliki beberapa nilai diantaranya nilai ilmiah, nilai ekonomi dan nilai kemanusiaan. Sebagian besar masyarakat bahkan ahli tambang dan geologi di Indonesia, menganggap bahwa kawasan karst hanya sebagai sumberdaya alam yang mempunyai nilai ekonomi saja terutama dari segi penambangan (Aji *et al*, 2013). Hasil penambangan digunakan untuk bahan baku semen, bahan pemutih, bahan bangunan, bahan keramik, bahan penetral keasaman tanah, industri kaca, bahan pengembang dan pengisi dalam industri cat.

Nilai ekonomi lainnya selain dari segi tambang dari kawasan karst yaitu nilai jasa lingkungan (*environmental services*) seperti sumberdaya air, keunikan bentang alam, obyek wisata alam minat umum serta minat khusus, situs arkeologi dan areal peribadatan (Aji *et al*, 2013). Seringkali terjadi kegiatan penambangan batu gamping yang ada di kawasan karst.

Nilai ekologi kawasan karst adalah keanekaragaman hayati yang tersimpan didalamnya. Berbagai jenis flora dan fauna yang hidup di sini merupakan penyeimbang ekosistem di kawasan ini. Keanekaragaman ekosistem menimbulkan keanekaragaman spesies. Keanekaragaman hayati di kawasan karst adalah surga bagi

beragam fauna seperti bangsa burung. Keberadaan jenis burung merupakan penyeimbang bagi berbagai faktor biotik lainnya. Burung-burung yang hidup bebas di alam tersebut mempunyai fungsi sebagai polinator (penyebarkan biji-bijian), predator dan indikator lingkungan.

Permasalahan lingkungan karst yang ada berupa perubahan bentang alam, pencemaran air, hilangnya mata air, dan menurunnya nilai keanekaragaman hayati. Kawasan karst merupakan lingkungan yang peka terhadap perubahan, hal ini karena daya dukung kawasan karst rendah dan sukar diperbaiki apabila mengalami kerusakan (akibat pertambangan, pertanian dll) sehingga akan menyebabkan erosi, banjir, penurunan muka tanah, hilangnya mata air, pencemaran air dan udara. Hilangnya keanekaragaman hayati akan menyebabkan terganggunya sistem ekologi di kawasan karst. Jika ada flora dan fauna yang mempunyai nilai ekonomi hilang maka akan diikuti dengan menurunnya nilai ekonomi kawasan karst tersebut dan berakibat pada pemanfaatan dan pengelolannya (*Samodra, 2001*).

Ragam potensi serta sifat alami yang dimiliki kawasan ini, sering menyebabkan terjadinya benturan berbagai sektor pembangunan. Benturan terjadi khususnya antara mereka yang akan mengeksploitasi batu gampingnya, dengan mereka yang mempertahankan keasrian lingkungan seluruh kawasan sebagai aset yang langka dan berharga. Keadaan seperti ini tentu menuntut suatu rencana pengelolaan khusus kawasan karst berdasarkan karakteristik, kekhasan, dan potensinya. Usaha dalam pengelolaan ini tidak terlepas dari penduduk sebagai subyek yang mendiami atau menghuni kawasan tersebut (*Hertanto et al, 2011*).

Berdasarkan latar belakang diatas, dengan melihat potensi kawasan karst yang cukup luas dan permasalahan yang muncul. Maka penulis menyusun penelitian ini tentang **“Identifikasi dan Arahannya Pemanfaatan Kawasan Eko Karst di Kecamatan Balocci Kabupaten Pangkep”**.

B. Rumusan Masalah

1. Bagaimana potensi pemanfaatan kawasan eko karst di Kecamatan Balocci Kabupaten Pangkep ?
2. Bagaimana arahan pengembangan kawasan eko karst di Kecamatan Balocci Kabupaten Pangkep ?

C. Tujuan Penelitian

1. Untuk mengidentifikasi potensi pemanfaatan kawasan eko karst di Kecamatan Balocci Kabupaten Pangkep.
2. Untuk menyusun arahan pengembangan kawasan eko karst di Kecamatan Balocci Kabupaten Pangkep.

D. Manfaat penelitian

1. Manfaat dari penelitian ini nantinya akan memberikan output bagi seluruh stakeholder, baik dalam bentuk data maupun zonasi kawasan eko karst bagi penataan ruang, khusus dalam deliniasi kawasan lindung.
2. Dapat digunakan pihak-pihak yang berkepentingan dalam menyusun arahan dan kebijakan untuk pengembangan dan pengelolaan kawasan hutan karst baik sebagai pengembangan wisata cagar budaya dan pengembangan lainnya.

E. Ruang Lingkup Pembahasan

1. Lingkup Wilayah

Penelitian ini dilaksanakan di Kecamatan Balocci, Kabupaten Pangkep yang merupakan salah satu Kabupaten di Sulawesi Selatan yang memiliki potensi pengembangan sektor kawasan Eko karst

2. Lingkup Materi

Adapun pembahasan dalam penelitian ini menganalisis menganalisis potensi kawasan karst dan arahan pengembangan kawasan eko karst tersebut.

F. Sistematika Pembahasan

Dalam penyusunan skripsi ini penulis membagi kedalam lima bab, dengan sistematika sebagai berikut :

BAB I : PENDAHULUAN

Bab ini memuat latar belakang, rumusan masalah, maksud dan tujuan penelitian dan ruang lingkup penelitian, sistematika pembahasan penulisan

BAB II : TINJAUAN PUSTAKA

Bab ini berisi tentang defenisi-defenisi umum tentang karst, defenisi ekosistem karst menurut para ahli, aturan mengenai kawasan tersebut, dan potensi kawasan karst serta kerangka pikir penelitian.

BAB III : METODOLOGI PENELITIAN

Bab ini memuat tentang lokasi dan waktu penelitian, populasi dan sampel, jenis dan sumber data, teknik pengumpulan data, teknik analisis data dan definisi operasional.

BAB IV : HASIL DAN PEMBAHASAN

Bab ini membahas tentang hasil dan pembahasan meliputi pendekatan analisis yang dilakukan secara matematis dengan menggunakan variabel-variabel dan indikator penelitian. Memberikan gambaran awal mengenai gambaran umum wilayah Kecamatan Balocci Kabupaten Pangkep meliputi : Administrasi, aspek fisik dasar, penggunaan lahan, sarana dan prasarana, dan kondisi eksisting kawasan eko karst di Kawasan Penelitian.

BAB V : PENUTUP

Bab ini memuat Kesimpulan dan Saran.

BAB II

TINJAUAN PUSTAKA

A. Pengertian Umum

1. Definisi Identifikasi

Identifikasi berasal dari kata *Identify* yang artinya meneliti, menelaah. Identifikasi adalah kegiatan yang mencari, menemukan, mengumpulkan, meneliti, mendaftarkan, mencatat data dan informasi dari “kebutuhan” lapangan. Secara intensitas kebutuhan dapat dikategorikan (dua) macam yakni kebutuhan terasa yang sifatnya mendesak dan kebutuhan terduga yang sifatnya tidak mendesak.

Identifikasi juga merupakan proses pengenalan, menempatkan obyek atau individu dalam suatu kelas sesuai dengan karakteristik tertentu. Selain itu, Identifikasi adalah satu cara yang dilakukan oleh seseorang untuk mengambil alih ciri-ciri orang lain dan menjadikannya bagian yang terintegrasi dengan kepribadiannya sendiri. Dalam pengertian yang lain, identifikasi adalah kecenderungan dalam diri individu untuk menjadi sama dengan individu lain. Sedangkan definisi Identifikasi menurut para ahli adalah sebagai berikut :

- **JP Chaplin yang diterjemahkan Kartini Kartono yang dikutip oleh (Uttoro 2008 : 8)**

Individu yang menjadi sasaran identifikasi dinamakan idola. Perilaku, sikap, keyakinan, dan pola hidup yang menjadi idola akan melembaga

bahkan menjiwai para pelaku identifikasi sehingga sangat berpengaruh terhadap pembentukan dan perkembangan kepribadiannya.

- **Poerwadarminto (1976: 369)**

Identifikasi adalah penentuan atau penetapan identitas seseorang atau benda". Menurut ahli psikoanalisis identifikasi adalah suatu proses yang dilakukan seseorang, secara tidak sadar, seluruhnya atau sebagian, atas dasar ikatan emosional dengan tokoh tertentu, sehingga ia berperilaku atau membayangkan dirinya seakan-akan ia adalah tokoh tersebut. Berdasarkan pendapat para ahli di atas, dapat ditarik kesimpulan bahwa identifikasi adalah penempatan atau penentu identitas seseorang atau benda pada suatu saat tertentu.

- **Koenjtaraningrat (1987: 17)**

Identifikasi adalah suatu bentuk pengenalan terhadap suatu ciri-ciri fenomena sosial secara jelas dan terperinci (Koenjtaraningrat, 1987: 17).

Mengidentifikasi suatu fenomena sosial berarti Kartika Handayani : Identifikasi Anak Jalanan Di Kota Medan, 2009. mengenal secara keseluruhan gejala yang terjadi dimasyarakat dengan melihatnya melalui ukuran-ukuran pada gejala yang sama.

Sedangkan menurut psikologi, *definisi identifikasi* merupakan sebuah istilah dari Sigmund Freud. Identifikasi berarti dorongan untuk menjadi identik dengan orang lain. Identifikasi dilakukan seseorang kepada orang lain yang dianggapnya ideal dalam suatu segi, untuk memperoleh sistem norma, sikap dan nilai yang dianggapnya ideal, dan masih merupakan kekurangan pada

dirinya. Misalnya, identifikasi seorang anak laki-laki untuk menjadi sama dengan ayahnya atau seorang anak perempuan untuk menjadi sama dengan ibunya (Gerungan, 2004: 72).

Awal proses identifikasi adalah karena adanya rasa kekaguman seseorang terhadap figure atau sesuatu yang diyakininya menarik yang kemudian mendorongnya untuk mengetahui tentang orang atau benda yang dikagumi tersebut dengan harap akan menjadi sosok yang dikagumi. Proses identifikasi ini bisa berlangsung dengan sendirinya (tanpa disengaja) ataupun dengan kesadaran penuh.

2. Pemanfaatan

Pemanfaatan merupakan turunan kata dari kata 'Manfaat', yakni suatu penghadapan yang semata-mata menunjukkan kegiatan menerima. Penghadapan tersebut pada umumnya mengarah pada perolehan atau pemakaian yang hal-hal yang berguna baik di pergunakan secara langsung maupun tidak langsung agar dapat bermanfaat.

Sedangkan menurut **Prof. Dr. J.S. Badudu** dalam Kamus Umum Bahasa Indonesia, mengatakan bahwa "Pemanfaatan adalah hal, cara, hasil kerja dalam memanfaatkan sesuatu yang berguna" Dan definisi lain dari manfaat dikeluarkan oleh **Dennis Mc Quail dan Sven Windahl**, yakni : "Manfaat merupakan harapan sama artinya dengan explore (penghadapan semata-mata menunjukkan suatu kegiatan menerima)"

3. Ekologi

3.1. Definisi Ekologi

Kata ekologi-atau *Oecologie* dalam bahasa Jerman-dilahirkan oleh seorang naturalis bernama Ernest Haeckel pada tahun 1866. Ia menciptakan kata itu dengan dengan cara menggabungkan *oikos*, kata Yunani yang berarti rumah atau rumah tangga, dengan *logos*, sebuah kata lain Yunani yang digunakan untuk menyebutkan bidang ilmu apa saja. Secara harfiah, ekologi berarti ilmu yang mempelajari rumah (David Burnie, 2005: 6).

Secara rinci, ekologi juga bisa diartikan sebagai sebuah studi terhadap hubungan timbal balik di antara organisme dengan organisme lainnya serta benda-benda mati yang ada di sekitarnya. Ekologi juga sering disebut sebagai ilmu dasar lingkungan. Jelaslah bahwa ekologi adalah ilmu yang mempelajari makhluk hidup dalam rumah tangganya atau ilmu yang mempelajari seluruh pola hubungan timbal balik antara makhluk hidup sesamanya dengan komponen di sekitarnya.

Sepintas lalu, istilah itu tidak banyak kaitannya dengan alam. Akan tetapi, konsep *oikos* Haeckel amatlah terkait dengan ketertarikannya akan makhluk hidup. Selama pertengahan abad ke-19, tumbuhan dan hewan kerap kali diteliti secara terpisah, tanpa memperhatikan keterkaitan mereka dengan lingkungan sekitarnya. Cabang biologi baru Haeckel ini sangatlah berbeda. Bukannya memperhatikan spesies berbeda sebagai unit-unit terpisah, *Oecologie* mempelajari cara makhluk-makhluk itu berinteraksi dengan

lingkungan fisik atau rumah tangga, dan dengan spesies-spesies lain di sekeliling mereka.

Tahun 1972, di mana setiap orang mulai memikirkan masalah pencemaran, daerah-daerah alami, hutan, perkembangan penduduk, masalah makanan, penggunaan energi, kenaikan suhu bumi karena efek rumah kaca atau pemanasan global, ozon berlubang dan lainnya telah memberikan efek yang mendalam atas teori ekologi. Berikut beberapa pengertian ekologi menurut para ahli :

- **Menurut Kendeigh**

Pengertian Ekologi adalah ilmu yang mempelajari hubungan timbal balik antara organisme yang satu dengan organisme lain serta lingkungannya.

- **Menurut Irwan**

Pengertian Ekologi adalah ilmu pengetahuan mengenai hubungan antara organisme dengan lingkungannya. Dapat juga didefinisikan bahwa ekologi merupakan ilmu yang mempelajari pengaruh faktor lingkungan terhadap makhluk hidup.

- **Menurut Soerianegara**

Yaitu ilmu yang mempelajari hubungan antara tumbuhan, binatang dan manusia dengan lingkungan tempat mereka hidup; bagaimana kondisi kehidupannya dan mengapa mereka ada atau hidup di lingkungan tersebut.

3.2. Pembagian Ekologi

Ekologi dapat dibagi menjadi 2, yaitu:

- **Autekologi**, yaitu ekologi yang mempelajari suatu spesies organisme atau organisme secara individu yang berinteraksi dengan lingkungannya. Contoh autekologi misalnya mempelajari sejarah hidup suatu spesies organisme, perilaku, dan adaptasinya terhadap lingkungan. Jadi, jika kita mempelajari hubungan antara pohon Pinus merkusii dengan lingkungannya, maka itu termasuk autekologi. Contoh lain adalah mempelajari kemampuan adaptasi pohon merbau (*Intsia palembanica*) di padang alang-alang, dan lain sebagainya.
- **Sinekologi**, yaitu ekologi yang mempelajari kelompok organisme yang tergabung dalam satu kesatuan dan saling berinteraksi dalam daerah tertentu. Misalnya mempelajari struktur dan komposisi spesies tumbuhan di hutan rawa, hutan gambut, atau di hutan payau, mempelajari pola distribusi binatang liar di hutan alam, hutan wisata, suaka margasatwa, atau di taman nasional, dan lain sebagainya.

3.3. Ruang Lingkup Ekologi

- Individu

Individu merupakan makhluk hidup tunggal yang menempati suatu wilayah tertentu. Individu ini sendiri dapat berupa manusia, hewan, tumbuhan, bahkan makhluk hidup tunggal yang hanya memiliki satu sel, seperti amoeba, bakteri, jamur, dan lain sebagainya. Individu-individu ini, tanpa terkecuali, tidak mungkin dapat hidup sendiri tanpa berinteraksi dengan makhluk hidup lain atau dengan benda tak hidup sekalipun, begitu pula dengan lingkungan tempat ia berada. Semua makhluk hidup selalu bergantung

kepada makhluk hidup yang lain. Tiap individu akan selalu berhubungan dengan individu lain yang sejenis atau lain jenis, baik individu dalam satu populasinya atau individu-individu dari populasi lain.

- **Populasi**

Populasi adalah kelompok individu-individu yang memiliki kesamaan genetik, dan berada bersama-sama dalam tempat dan waktu yang sama. Secara umum, apabila kita bicara populasi, maka yang kita maksudkan adalah anggota-anggota dari spesies yang sama, yang satu sama lain berdekatan. Antara populasi yang satu dengan populasi lain selalu terjadi interaksi baik secara langsung maupun tidak langsung dalam komunitasnya.

- **Komunitas**

Komunitas adalah kelompok populasi yang berada bersama-sama dalam tempat dan waktu tertentu. Tingkatannya tergantung pada skala yang kita tetapkan. Kita dapat menggunakan komunitas untuk menunjukkan semua benda yang hidup di dalam suatu ekosistem, atau kita dapat membatasi perhatian kita hanya pada komunitas burung, atau komunitas tanaman dan sebagainya.

- **Ekosistem**

Ekosistem adalah hubungan timbal balik antara unsur-unsur hayati dengan nonhayati yang membentuk sistem ekologi atau tingkatan organisasi kehidupan yang mencakup organisme dan lingkungan tak hidup, dimana kedua komponen tersebut saling mempengaruhi dan berinteraksi. Pada ekosistem, setiap organisme mempunyai suatu peranan, ada yang berperan

sebagai produsen, konsumen ataupun dekomposer. Ekosistem merupakan suatu interaksi yang kompleks dan memiliki penyusun yang beragam.

- **Biosfer**

Biosfer adalah ekosistem global jumlah seluruh ekosistem planet, atau seluruh makhluk hidup dan tempatnya hidup. Biosfer merupakan tingkatan yang paling kompleks dalam ekologi. Biosfer meliputi atmosfer hingga ketinggian beberapa kilometer, daratan sampai ke lautan dan termasuk bebatuan yang mengandung air yang berada paling tidak 1500 meter di bawah tanah, danau dan aliran sungai, gua, dan lautan hingga kedalaman beberapa kilometer. Penentu penting persebaran organisme dalam biosfer meliputi iklim dan faktor abiotik lainnya.

4. Karst

4.1. Definisi Karst

Karst berasal dari bahasa Yugoslavia, kemudian diadaptasikan dalam bahasa Jerman, yang berarti tempat tanpa air dan dingin, juga berkonotasi permukaan batuan gundul. Menurut Kamus Besar Bahasa Indonesia, "Karst adalah daerah yang terdiri atas batuan kapur yang berpori sehingga air di permukaan tanah selalu merembes dan menghilang ke dalam tanah (permukaan tanah selalu gundul karena kurang vegetasi)". Sedangkan adapun beberapa definisi tentang karst adalah sebagai berikut :

- **Koesoemadinata dalam Kusumayudha (2005)**

Karst adalah batuan karbonat yang kandungan magnesiumnya melebihi batu gamping biasa.

- **Menurut Gunung Sewu Indonesian Cave and Karst Journal dalam HIKESPI dan Kusumayudha, (2005)**

Klasifikasi bentang alam kawasan karst dapat ditinjau dari beberapa sudut pandang. Berdasarkan cakupan luasan daerah agihan, sehingga dapat tidaknya kawasan karst teridentifikasi dari peta dasar (peta topografi, foto udara, citra inderaja), maka dikenal klasifikasi kawasan karst minor atau mikro, dan mayor atau makro. *Kawasan karst mikro* berarti karstifikasi baru berkembang pada permukaan batuan, sehingga belum dapat diidentifikasi dari peta dasar. Sedangkan *kawasan karst makro* sudah dapat diidentifikasi dari peta dasar, dikarenakan karstifikasi sudah sangat intensif sehingga berkembanglah fenomena topografi karst sebagai penciri kawasan karst.

Berdasarkan letak perkembangan karstifikasi terhadap datum permukaan topografi, dikenal kawasan *eksokarst* dan *endokarst*. Kawasan *eksokarst* terbentuk di atas permukaan topografi, dicontohkan antara lain bentukan kerucut karst, sedangkan *endokarst* hanya dapat diidentifikasi apabila pengamat masuk ke bawah permukaan, misalnya gua karst. Selain klasifikasi tersebut berdasarkan tingkat perkembangan secara relatif, dijumpai kawasan *mesokarst* dan *holokarst*. Kawasan *mesokarst* ditandai dengan masih dijumpainya aliran sungai permukaan sehingga proses fluvial masih tampak signifikan, pembentukan kerucut karst belum berkembang, dan agihannya merupakan zone peralihan antara kawasan non karst dan holokarst. Kawasan *holokarst* adalah kebalikan dari merokarst,

dicirikan oleh hampir tidak adanya aliran sungai permukaan dan yang kemudian berubah menjadi aliran sungai bawah permukaan (*sub-drainage*) sehingga proses eksogenik yang berlangsung efektif tinggal pelarutan, permukaan topografi nyaris dihiasi oleh kerucut karst (*karst conicals*) berbagai jenis dan diantaranya terbentuk ledokan karst (*karst depressions*) dengan berbagai jenis maupun ukurannya (*Kusumayudha, 2005*).

Bentang alam karst memiliki lingkungan hayati yang spesifik. Penyebaran bentang alam karst di dunia cukup luas, antara lain di Amerika, Eropa dan Asia (*Kusumayudha, 2005*). Bentang alam karst akan memperlihatkan bentuk-bentuk khusus, tergantung di daerah mana topografi karst tersebut terbentuk. Bentuk topografi karst di daerah tropis tentu saja berbeda dengan bentukan karst di daerah sub tropis, lingkungan arid dan sebagainya (*Kusumayudha, 2005*).

- **Kepmen ESDM Nomor 17 Tahun 2012 tentang Penetapan Kawasan Bentang Alam Karst**

Yang dimaksud karst adalah bentang alam yang terbentuk karena pelarutan air pada batugamping dan / atau dolomit. Pengertian kawasan bentang alam karst adalah karst yang menunjukkan eksokarts dan endokarts tertentu. Eksokarst merupakan karst pada bagian permukaan sedang endokarst merupakan karst pada bagian bawah permukaan. Eksokarst terdiri dari mata air permanen, bukit karst, dolina, uvala, polje dan telaga. Endokarst terdiri dari sungai bawah tanah dan speleotem

- **Keputusan Menteri Energi Dan Sumber Daya Mineral Nomor :
1456 K/20/Mem/2000**

Karst adalah bentukan bentang alam pada batuan karbonat yang bentuknya sangat khas berupa bukit, lembah, dolina dan gua. Kawasan karst adalah kawasan batuan karbonat (batugamping dan dolomit) yang memperlihatkan morfologi karst.

- **Ford & Williams, 1992**

Karst sebagai medan dengan kekhasan kondisi hidrologi sebagai akibat dari batuan yang mudah larut dan mempunyai porositas sekunder yang berkembang baik

- **Jennings, 1971**

Karst ialah suatu kawasan yang mempunyai karakteristik relief dan drainase yang khas, yang disebabkan oleh tingginya keterlarutan batuan didalam air

- **Kelompok Kerja Perlindungan Gua dan Karst WCPA, 2000**

Istilah karst diperuntukkan bagi suatu kawasan yang mempunyai morfologi tunggal atau kumpulannya yang membentuk bentang alam, yang umumnya merupakan hasil dari proses pelarutan oleh air, yang derajatnya lebih tinggi dari daerah lainnya. Secara sempit istilah tersebut menggambarkan kawasan – kawasan yang diwarnai oleh kegiatan pelarutan. Lebih luas, karst merupakan perpaduan sistem yang dinamis antara bentang alam, kehidupan, energi, air, gas, tanah dan batuan. Gangguan terhadap salah satu unsur akan mempengaruhi seluruh system

- **Haryono, 2009**

Karst berarti lahan gersang berbatu. Istilah ini di negara asalnya sebenarnya tidak berkaitan dengan batugamping dan proses pelarutan, namun saat ini istilah karst telah diadopsi untuk istilah bentuk lahan hasil proses pelarutan. Topografi karst adalah bentuk bentang alam tiga dimensional yang terbentuk akibat proses pelarutan lapisan batuan dasar, khususnya batuan karbonat seperti batugamping kalsit atau dolomit. Bentang alam ini memperlihatkan bentuk permukaan yang khusus dan drainase bawah permukaan (*Milanovic, 1991*).

Batugamping yaitu batuan endapan yang terbentuk di dasar lautan dan disusun oleh berbagai cangkang binatang laut dalam kurun waktu jutaan tahun (Darsoprajitno, 1998). Melalui proses geologi, akhirnya endapan batugamping tersebut terangkat ke permukaan laut dan membentuk dataran atau pegunungan batugamping. Selanjutnya dengan adanya kontak antara air atau air hujan yang mengandung senyawa CO₂ dengan batugamping tersebut, terjadilah proses kimiawi hingga membentuk rongga berbagai bentuk dan ukuran dalam kurun waktu ribuan tahun atau lebih. Endapan batugamping yang telah mengalami proses semacam ini disebut batugamping / Karst

4.2. Ciri-ciri Karst

Kawasan Karst memiliki karakteristik relief dan drainase yang khas, terutama disebabkan oleh larutnya batuan yang tinggi di dalam air, jika dibandingkan dengan daerah lain. Pada kawasan ini dapat diketahui yaitu

relief pada bentang alam ini berada pada daerah yang berbatuan yang mudah larut, juga dapat diketahui dengan adanya aliran sungai yang secara tiba tiba masuk tanah meninggalkan lembah kering dan muncul sebagai mata air yang besar. Pada daerah ini pola pengaliran tidak sempurna, kadang tampak, kadang hilang, yang disebut sebagai sungai bawah tanah.

Kawasan Karst merupakan kawasan yang mudah rusak. Batuan dasarnya mudah larut sehingga mudah sekali terbentuk goa-goa bawah tanah dari celah dan retakan. Mulai banyaknya permukiman penduduk yang terdapat di daerah ini akan berpengaruh terhadap tingginya tingkat pencemaran dan kerusakan lingkungan. Serta bahaya dari alam sendiri berupa bencana alam guguran batuan dan runtuhnya goa bawah tanah. Adapun ciri-ciri karst antara lain :

- Terdapatnya sejumlah cekungan (depresi) dengan bentuk dan ukuran yang bervariasi, cekungan tersebut digenangi air atau tanpa air dengan kedalaman dan jarak yang berbeda-beda.
- Bukit-bukit kecil dalam jumlah banyak yang merupakan sisi-sisi erosi akibat pelarutan kimia pada batu gamping, sehingga terbentuk bukit-bukit (conical hills).
- Sungai-sungai tidak mengalami perkembangan pada permukaan. Sungai pada daerah Karst umumnya terputus-putus, hilang kedalam tanah dan begitu saja muncul dari dalam tanah.
- Terdapatnya sungai-sungai di bawah permukaan, adanya goa-goa kapur pada permukaan atau di atas permukaan.

- Terdapatnya endapan sedimen lumpur berwarna merah (terrarosa) yang merupakan endapan residual akibat pelapukan batu gamping.
- Permukaan yang terbuka mempunyai kenampakan yang kasar, pecah-pecah atau lubang-lubang mapun runcing-runcing (lapies)
- Banyaknya Stalaktit dan Stalakmit akibat dari air yang masuk ke lubang-lubang (doline) kemudian turun ke gua dan menetes dari atap gua ke dasar gua yang berubah jadi batuan.

B. Peraturan Terkait Kawasan Karst

1. Undang – undang Nomor 5 Tahun 1990 tentang Konservasi Sumber Daya Hayati dan Ekosistem,

Yang dimaksud dengan sumber daya alam hayati adalah unsur - unsur hayati di alam yang terdiri dari sumber daya alam nabati (tumbuhan) dan sumber daya alam hewani (satwa) yang bersama dengan unsur non hayati di sekitarnya secara keseluruhan membentuk ekosistem. Konservasi sumber daya alam hayati adalah pengelolaan sumber daya alam hayati yang pemanfaatannya dilakukan secara bijaksana untuk menjamin kesinambungan persediaannya dengan tetap memelihara dan meningkatkan kualitas keanekaragaman dan nilainya. Ekosistem sumber daya alam hayati adalah sistem hubungan timbal balik antara unsur dalam alam, baik hayati maupun non hayati yang saling tergantung dan pengaruh mempengaruhi.

2. Undang – Undang Nomor 41 Tahun 1999 tentang Kehutanan,

Yang dimaksud dengan kawasan hutan adalah wilayah tertentu yang ditunjuk dan atau ditetapkan oleh pemerintah untuk dipertahankan

keberadaannya sebagai hutan tetap. Hutan lindung adalah kawasan hutan yang mempunyai fungsi pokok sebagai perlindungan sistem penyangga kehidupan untuk mengatur tata air, mencegah banjir, mengendalikan erosi, mencegah intrusi air laut, dan memelihara kesuburan tanah.

3. Undang – Undang Nomor 26 Tahun 2007 tentang Penataan Ruang

Yang dimaksud dengan kawasan lindung adalah wilayah yang ditetapkan dengan fungsi utama melindungi kelestarian lingkungan hidup yang mencakup sumber daya alam dan sumber daya buatan. Pasal 5 ayat (2) menyebutkan bahwa pembagian pola ruang berdasarkan fungsinya adalah sebagai kawasan lindung dan kawasan budidaya.

4. Peraturan Pemerintah Nomor 26 Tahun 2008 tentang Rencana Tata Ruang Wilayah Nasional.

Pada butir 9 pasal 1, Peraturan Pemerintah ini menyebutkan bahwa kawasan lindung adalah wilayah yang ditetapkan sebagai fungsi utama melindungi kelestarian lingkungan hidup yang mencakup sumberdaya alam dan sumberdaya buatan.

- Pasal 51 huruf e menyebutkan bahwa kawasan lindung nasional terdiri atas kawasan lindung geologi.
- Pasal 60 ayat (2) menyebutkan bahwa kawasan keunikan bentang alam sebagaimana dimaksud dalam Pasal 53 ayat (1) huruf b ditetapkan dengan kriteria pada huruf f yaitu memiliki bentang alam karst.

5. Peraturan Menteri Energi Sumber Daya Mineral Nomor 17 Tahun 2012 tentang Penetapan Kawasan Bentang Alam Karst

- Pasal 1 menyebutkan bahwa dalam Peraturan Menteri ini yang dimaksud dengan :
 - a. Karst adalah bentang alam yang terbentuk akibat pelarutan air pada batu gamping dan/atau dolomite
 - b. Kawasan bentang alam karst adalah karst yang menunjukkan bentuk eksokarst dan endokarst tertentu
 - c. Mata air permanen adalah mata air yang selalu mengalir sepanjang tahun
 - d. Bukit karst adalah bukit dengan bentuk kerucut (conical), membulat (sinusoida), menara (tower), meja (table), dan/atau bentukan lainnya.
 - e. Dolina adalah lekukan tertutup dipermukaan akibat proses pelarutan dan peruntahan yang memiliki ukuran bervariasi dengan kedalaman antara 2 (dua) sampai dengan 100 (seratus) meter dan diameter antara 10 (sepuluh) sampai dengan 1000 (seribu) meter.
 - f. Uvala adalah gabungan dari 2 (dua) atau lebih dolina
 - g. Polje adalah gabungan dari 2 (dua) atau lebih uvala
 - h. Telaga adalah uvala atau polje yang tergenang air

- i. Sungai bawah tanah adalah sungai yang mengalir di bawah permukaan tanah
 - j. Speleoterm adalah bentukan hasil proses pelarutan kalsium karbonat (CaCO_3) yang menghiasi bagian dalam gua seperti stalaktit styalakmit, pilar dan flowstone
 - k. Akuifer adalah lapisan batuan jenuh air tanah yang dapat menyimpan dan meneruskan air tanah dalam jumlah cukup dan ekonomis.
- Pasal 2 menyebutkan bahwa penetapan kawasan bentang alam karst bertujuan untuk :
 - a. Melindungi kawasan bentang alam karst yang berfungsi sebagai pengatur alami tata air
 - b. Melestarikan kawasan bentang alam karst yang memiliki keunikan dan nilai ilmiah sebagai objek penelitian dan penyelidikan bagi pengembangan ilmu pengetahuan, dan
 - c. Mengendalikan pemanfaatan kawasan bentang alam karst
 - Pasal 3 menyebutkan bahwa kawasan bentang alam karst merupakan kawasan lindung geologi sebagai bagian dari kawasan lindung nasional
 - Pasal 4 menyebutkan bahwa :

- (1) Kawasan bentang alam karst sebagaimana dimaksud dalam pasal 3 merupakan kawasan bentang alam karst yang menunjukkan bentuk eksokarst dan endokarst tertentu.
- (2) Bentuk eksokarst sebagaimana dimaksud pada ayat (1) merupakan karst pada bagian permukaan
- (3) Bentuk endokarst sebagaimana dimaksud pada ayat (1) merupakan karst pada bagian bawah permukaan.
- (4) Bentuk eksokarst dan endokarst tertentu sebagaimana dimaksud ayat (1) mempunyai kriteria sebagai berikut :
 - a. Memiliki fungsi ilmiah sebagai objek penelitian dan penyelidikan bagi pengembangan ilmu pengetahuan
 - b. Memiliki fungsi sebagai daerah imbuhan air tanah yang mampu menjadi media meresapkan air permukaan ke dalam tanah
 - c. Memiliki fungsi sebagai media penyimpan air tanah secara tetap (permanen) dalam bentuk akuifer yang keberadaannya mencukupi fungsi hidrologi
 - d. Memiliki mata air permanen; dan
 - e. Memiliki gua yang membentuk sungai atau jaringan sungai bawah tanah
- (5) Bentuk eksokarst sebagaimana dimaksud pada ayat (4) terdiri atas :
 - a. Mata air permanen

- b. Bukit karst
 - c. Dolina
 - d. Uvala
 - e. Polje
 - f. Telaga
- (6) Bentuk endokarst sebagaimana dimaksud pada ayat (4) terdiri atas :
- a. Sungai bawah tanah
 - b. Speleoterm

C. Potensi Kawasan Karst

1. Sumberdaya Mineral

Seperti yang telah kita ketahui bahwa 25% permukaan bumi merupakan kawasan karst, sehingga 25% kehidupan dunia pun tergantung pada kawasan ini (Samodra, 2001). Wilayah karst biasanya berbukit-bukit dengan banyak gua. Sebagian besar kawasan karst di Indonesia tersusun oleh batuan karbonat, dan hampir tidak ada yang tersusun oleh batuan lain seperti gipsum, batu garam, maupun batuan evaporit. Hampir di setiap pulau di Indonesia memiliki batuan karbonat, tapi tidak semuanya terkarsifikasi menjadi kawasan karst.



Gambar 1. Potensi Sumber Daya Mineral Kawasan Karst

a. Batugamping

Batugamping / batukapur secara kimia merupakan senyawa kalsium karbonat (CaCO_3), terjadi karena rombakan dari bahan sisa organik. Batu gamping ini merupakan batugamping terumbu dan biasanya mempunyai kandungan CaCO_3 yang tinggi. Batugamping baik dipergunakan sebagai bahan mentah semen, karbit, bahan pemutih dalam pembuatan soda abu, penetral keasaman tanah, bahan pupuk, industri keramik, industri karet dan ban, dan lain sebagainya. Jumlah cadangan terbatas dan sebarannya relatif kecil, sedangkan batugamping yang lainnya umumnya sudah mengalami perubahan atau disebut batugamping malihan.

Batugamping klastik, merupakan hasil rombakan jenis batugamping non-klastik melalui proses erosi oleh air, transportasi, sortasi, dan terakhir sedimentasi selama proses tersebut banyak mineral-mineral lain yang terikut yang merupakan pengotor, sehingga sering kita

jumpai adanya variasi warna dari batugamping itu sendiri. Seperti warna putih susu, abu-abu muda, abu-abu tua, coklat, merah bahkan hitam.

Secara kimia batugamping terdiri atas kalsium karbonat (CaCO_3). Tidak jarang pula dijumpai batugamping magnesium di alam. Kadar magnesium yang tinggi mengubah batugamping dolomitan dengan komposisi kimia $\text{CaCO}_3\text{MgCO}_3$. Ciri dari batugamping adalah sebagai berikut :

- a. Warna : putih, putih kecoklatan, dan putih keabuan
- b. Kilap : kaca, dan tanah
- c. Goresan : putih sampai putih keabuan
- d. Bidang belahan : tidak teratur
- e. Pecahan : uneven
- f. Kekerasan : 2,7 – 3,4 skala mohs
- g. Berat Jenis : 2,387 ton/m³
- h. Enacity : keras, kompak, sebagian berongga

b. Batu Lempung/Tanah Liat

Batu lempung / tanah liat adalah partikel mineral berkerangka dasar silikat yang berdiameter kurang dari 4 mikrometer. Batuan ini terbentuk karena pelapukan batugamping. Tanah lempung ini baru dimanfaatkan sebagai tanah urug.

2. Sumberdaya Air

Akifer adalah lapisan batuan / tanah yang mampu menyimpan dan mengalirkan air. Batugamping yang memiliki sifat porositas dan

permeabilitas tinggi dari akifer proses tektonik dan pelarutan merupakan suatu akifer produktif di kawasan karst (Deny Juanda, 2006).

Salah satu bentang alam yang memiliki nilai hidrologi cukup besar dan penting sebagai penyedia sumberdaya air adalah kawasan karst (Cahyadi *et al*, 2013). Karst merupakan wilayah dengan hidrologi unik dan terbentuk dari kombinasi antara tingginya pelarutan batuan dengan porositas yang berkembang baik. Kondisi tersebut menyebabkan air yang jatuh di permukaan akan mengalir melalui celah - celah dan lorong bawah tanah dan terkumpul dalam akuifer karst atau sungai bawah tanah.

Kawasan bentang alam karst secara fisik memperlihatkan kondisi kering dan gersang, tetapi di bawah permukaan terdapat potensi sumber air dan terdapat beberapa sumber mata air dan telah dimanfaatkan sebagai sumber baku air bersih oleh PDAM yang dapat mensuplay desa sekitarnya dan pemukiman di dataran bawahnya (Ruswanto *et al*, 2008).

Kawasan karst terdiri dari batugamping yang sangat porous sehingga air sangat mudah meresap dan melewatinya. Kedalaman batugamping tertentu, sering dijumpai air dalam jumlah yang besar, baik yang terdapat dalam celah, rekahan dan ruang bawah tanahnya (gua) maupun yang mengalir sebagai sungai bawah tanah dan keluar sebagai mata air (Kasri *et al*, 1999).

Kawasan karst disinyalir merupakan akifer yang berfungsi sebagai tandon terbesar keempat setelah dataran alluvial, volkan dan pantai. Pola hidrologi kawasan karst secara regional adalah pola aliran paralel dimana

terdapat penjabaran mata air dan mengikuti struktur geologi yang ada. Pola aliran seperti ini merupakan cerminan bahwa pola aliran sungai di kawasan karst Kabupaten Pangkep dipengaruhi oleh struktur geologi yang berkembang (Dinas ESDM, 2012)



Gambar 2. Potensi Sumber Daya Air Kawasan Karst

Menurut Haryono (2001) bukit karst bersama-sama dengan cekungan karst merupakan tandon air utama daerah karst. Air yang tertampung di dalamnya akan teratus perlahan-lahan melalui celah-celah batuan sebagai aliran vados, rembesan vadose atau mata air secara perlahan-lahan. Kondisi inilah yang menjadikan sungai-sungai bawah tanah dan sebagian besar mata air di kawasan karst bersifat perenial, bahkan dengan waktu tunda hingga tiga atau empat bulan dan kualitas air yang baik. Mengingat hal tersebut, sudah selayaknya bukit karst untuk dilindungi dari kegiatan penambangan. Dapat dipastikan penambangan akan mengurangi potensi simpanan air dan mempercepat waktu tunda perjalanan air yang pada akhirnya akan mengurangi kualitas, kuantitas, dan kontinuitas. Kegiatan penambangan batugamping harus diarahkan pada batugamping yang tidak mengalami karstifikasi.

Air di daerah karst mempunyai pola, sebaran dan kimia yang unik dan berbeda dengan air di daerah yang berpori lainnya. Karena bergerak melalui akuifer karst, dan rongga hasil pelarutan, sehingga kecepatan gerakannya jauh lebih besar dari kecepatan gerak air pada media pori antar butir. Batugamping yang mudah larut menyebabkan air akan melarutkan batuan yang dilaluinya (Kasri *et al*, 1999), sehingga mempunyai nilai kesadahan tinggi dan kekeruhan yang tinggi pula. Selain di bawah permukaan, akumulasi air karst juga bisa terdapat di permukaan misalnya pada telaga, cekungan, luweg atau dolina yang beralaskan lapisan kedap air.

Menurut Permen ESDM Nomor 17 Tahun 2012 tentang Penetapan Kawasan Bentang Alam Karst dalam pasal 4 ayat (4) menyebutkan kawasan mempunyai kriteria yaitu :

- mempunyai fungsi sebagai daerah imbuhan air tanah yang mampu menjadi media meresapkan air permukaan ke dalam tanah,
- memiliki fungsi sebagai penyimpanan air tanah secara tetap (permanen) dalam bentuk akuifer yang keberadaannya mencukupi fungsi hidrologi,
- memiliki mata air permanen,
- mempunyai gua yang membentuk sungai atau jaringan sungai bawah tanah.

Terdapat 33 sumber mata air yang mengelilingi kawasan karst Grobogan. Keseluruhan mata air tersebut bersifat perennial artinya terus mengalir dalam debit yang konstan meskipun pada musim kemarau.

3. Keanekaragaman Hayati

Kawasan Bentang Alam Karst mempunyai keragaman flora. Jenis pohon dan tumbuhan yang ada antara lain mahoni (*Swietenia macrophylla*), jambu mete (*Anacardium occidentale*), randu kapuk (*Ceiba pentandra*), randu alas (*Salmalia malabarica*), kepuh (*Sterculia foetida*). Jenis tumbuhan yang dibudidaya atau bersifat liar lainnya adalah aren, kluwih, kluwak, mangga, pisang, jati, kelapa, sengon, melinjo, beringin, pulai, lutungan, suren, jambu biji, wuni, glodogan, mindi dan mimba. Pohon-pohon tersebut mempunyai fungsi yang sangat penting bagi kelestarian mata air.

Ekosistem karst merupakan ekosistem unik dengan adanya endokarst dan eksokarst yang membentuk gua dan menjadi habitat bagi berbagai macam hewan (Rahmadi, 2007). Hewan yang bersarang di dalam gua, tetapi mencari makan di luar gua disebut hewan *Trogloxene*.

Menurut Suyanto (2001) salah satu hewan *Trogloxene* ialah kelelawar yang menghuni gua - gua karst di wilayah Indonesia. Sebagai hewan *Trogloxene* kelelawar memiliki peran penting dalam perputaran energi di dalam gua karena menghasilkan guano yang merupakan sumber energi bagi hewan kecil (Sridhar *et al*, 2006).



Gambar 3. Potensi Keanekaragaman Hayati

Beberapa jenis kelelawar yang biasa ditemui hidup di goa-goa karst antara lain adalah kelelawar pemakan serangga dari jenis *Nycteris javanica*, *Hipposideros larvatus*, *Hipposideros diadema*, *Rhinolopus sp*, dan *Miniopterus sp* (Rahmadi & Wiantoro, 2007). Daya jelajah kelelawar ini mencapai radius kurang lebih sembilan kilometer dari tempat tinggalnya, artinya kelelawar ini memiliki kemungkinan menjaga areal seluas 250 kilometer persegi dari ancaman hama serangga.

Kelelawar memiliki kemampuan makan hingga seperempat berat tubuhnya, tiap malamnya kelelawar pemakan serangga mampu melahap 800 – 1200 ekor serangga (Ducummon, 2011). Keadaan ini berdampak positif bagi bidang pertanian. Petani tidak perlu repot mengeluarkan banyak uang untuk membeli pestisida. Namun sayangnya, kesadaran masyarakat terhadap nilai penting kelelawar masih begitu rendah. Beberapa wilayah sekitar kawasan karst, masyarakat masih gemar memburu kelelawar untuk sekedar menjadi lauk pauk hingga diperjual belikan.

Kelelawar juga bisa berfungsi sebagai penyebar bibit karena kelelawar pemakan buah hanya akan memakan buah yang masak di pohon dan menyebarkan biji-bijinya ke segala penjuru.

4. Potensi Pariwisata

Kawasan karst ada yang memiliki nilai estetika dan nilai wisata alam (keindahan bukit-bukit karst dan keindahan gua), nilai ilmiah, nilai budaya, dan nilai ekonomi (tanaman endemis, sumber air, wisata alam dan budaya)(Samodra 2001). Semua nilai ini akan lenyap dalam waktu singkat apabila kawasan karst itu ditambang. Proses dan gangguan maupun tekanan terhadap kawasan karst akan semakin cepat dengan hadirnya para pengusaha yang mengeksploitasi kawasan karst dalam skala besar. Keadaan ini juga didukung dengan adanya slogan yang sering digunakan oleh pemerintah dalam memberdayakan masyarakat, yaitu “dari, oleh dan untuk rakyat”, bila tidak diikuti dengan suatu penjelasan, mengingat bahwa rakyat yang dimaksud adalah rakyat yang heterogen, dan pada umumnya berpendidikan rendah, belum sadar lingkungan dan hanya berorientasi pada peningkatan penghasilan semata.

Bentangan alam karst menawarkan keindahan, keunikan dan kelangkaan yang mempunyai nilai jual tinggi sehingga dapat dimanfaatkan oleh sektor pariwisata. Berkaitan dengan pariwisata, sekarang ini muncul perkembangan pariwisata yang *back to nature* (kembali ke alam) yaitu sebuah pariwisata yang menikmati keindahan panorama pedesaan atau pegunungan dengan hawa yang sejuk, jauh dari kebisingan dan

pemandangan yang indah (Hertanto *et al*, 2011). Konsep ini bisa diterapkan di kawasan karst dimana wisatawan disuguhkan dengan panorama karst yang begitu indah. Konsep ini dinamakan dengan *Ekowisata*.



Gambar 4. Potensi Pariwisata Kawasan Karst

Menurut Purnomo (2009) pembangunan sektor pariwisata dimaksudkan dapat meningkatkan pertumbuhan ekonomi, meningkatkan kesejahteraan rakyat, menghapus kemiskinan, dan mengatasi pengangguran. Pembangunan pariwisata yang bermuara kepada tujuan tersebut, pada dasarnya tidak terlepas dari peran serta masyarakat dan pemerintah daerah sebagai *regulator*. Peran tersebut dapat diimplementasikan ke dalam berbagai bentuk usaha pelayanan jasa pariwisata.

Berbagai jenis potensi wisata dapat dikembangkan dalam kawasan bentang alam karst antara lain:

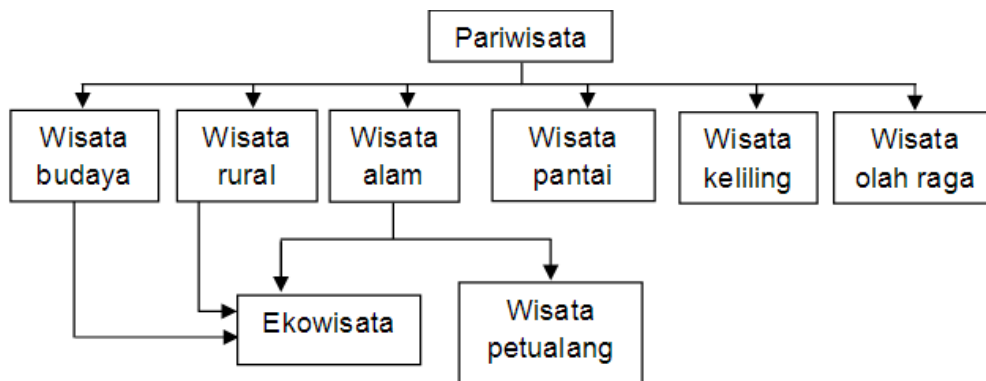
1. Wisata *tirta*, misalnya pada air terjun

2. Wisata alam susur gua atau *caving* dapat dilakukan di banyak tempat dalam kawasan karst dimana terdapat banyak gua dengan keindahan yang menarik,
3. *Caving* untuk tujuan wisata budaya, terdapat banyak kawasan arkeologis atau situs sejarah dalam kawasan taman nasional,
4. *Tracking*,
5. Menara-menara karst yang memiliki keindahan dan keunikan.

5. Ekowisata

Ekowisata merupakan gerakan kesadaran wisata yang terkait dengan isu lingkungan yang mulai berkembang secara global. Ekowisata juga merupakan alternatif bagi kegiatan pariwisata yang bersifat massal dan ramai. Hal ini timbul karena didasari kenyataan bahwa kegiatan pariwisata disamping memberikan manfaat bagi pertumbuhan ekonomi juga memiliki dampak ekologi yang memprihatinkan. Selain itu muncul pula masalah lingkungan sebagai akibat pembangunan yang bersifat eksploitatif dan akumulatif dapat dilihat dari gejala ketidakadilan antar warga, kesenjangan antar wilayah, degradasi sumber daya (air, hutan, lahan, kelautan), pencemaran, dan lain-lain (Mohammad Baiquni, 2001: 132).

Dilihat dari pariwisata ekowisata merupakan bagian dari sistem pariwisata yang memiliki konsep tersendiri yaitu bagian dari wisata alam yang berbasis pada wisata alam dan wisata budaya. Sistem bisnis pariwisata dapat dilihat pada Gambar



Gambar 5. Bisnis Pariwisata (Wood, Morgan E, 2002 : 11)

Ekowisata memiliki arti dari wisata yang berbasis pada pelestarian yang dapat menjaga keseimbangan antara lingkungan dengan kegiatan wisata yang dapat memberikan keuntungan pada masyarakat setempat. Komponen yang mendukung ekowisata:

1. Memberikan konservasi dan pelestarian pada alam sekitar
2. Mendukung perekonomian masyarakat setempat
3. Memberikan konsep baru pada bisnis pariwisata
4. Mengurangi dampak penggunaan sumber daya alam yang tidak dapat diperbaharui
5. Menggalakan partisipasi masyarakat setempat untuk mengelola wisata daerah setempat yang berupa wisata alam dan budaya (Wood, Megan E, 2002: 10)

D. Pengelolaan dan Pelestarian Kawasan Karst

Fungsi kawasan karst secara garis besar dapat dibedakan menjadi tiga, yaitu: fungsi ekologis, hidrologis, dan sosial-ekonomi. Ketiga fungsi tersebut perlu dilindungi melalui pengelolaan yang berwawasan lingkungan dan berwawasan kedepan. Tidak semua kawasan karst mempunyai ketiga-tiga fungsi sama kuatnya, oleh sebab itu perlu kriteria penataan kawasan karst yang perlu dilindungi dan kawasan karst yang dapat dimanfaatkan untuk kegiatan sosial-ekonomi. Kriteria kawasan karst yang perlu dilindungi fungsinya antara lain sebagai berikut (Sutikno dan Eko Haryono, 2000: 4)

1. Mempunyai nilai alami, sosial-ekonomi dan kultural tinggi
2. Mempunyai karakteristik kenampakan karst yang lengkap dalam satu situs
3. Tingkat degradasi lingkungan rendah
4. Mempunyai nilai kelangkaan tinggi.

Strategi pengelolaan sumberdaya alam kawasan karst ditujukan untuk mencapai fungsi saintifik, ekonomi dan sosial budaya harus memperhatikan empat aspek, yaitu (Sutikno, 2001: 8)

1. Perubahan, yang mencakup perubahan lingkungan, sosial, sistem ekonomi dan sistem politik
2. Kompleksitas, kawasan karst mempunyai kompleksitas yang tinggi, sehingga dampak aktifitas manusia selalu kompleks dan tidak semua dapat diprediksi

3. Ketidakpastian, lingkungan secara totalitas itu merupakan satu sistem, sehingga lingkungan penuh ketidakpastian dan dalam mengambil keputusan untuk mengelola sumberdaya alam harus hati-hati.
4. Konflik, dalam pengalokasian sumberdaya alam kebanyakan menimbulkan konflik, yang terefleksikan pada perbedaan pandangan, ideologi, dan harapan.

Pengelolaan sumberdaya alam pada kawasan karst harus didasari oleh asas dan strategi yang tepat. Pola yang perlu dianut dalam pengelolaan sumberdaya kawasan karst untuk tujuan ekonomi harus memperhatikan azas konservasi dan azas efisiensi antara lain adalah (Sutikno, 2001: 8):

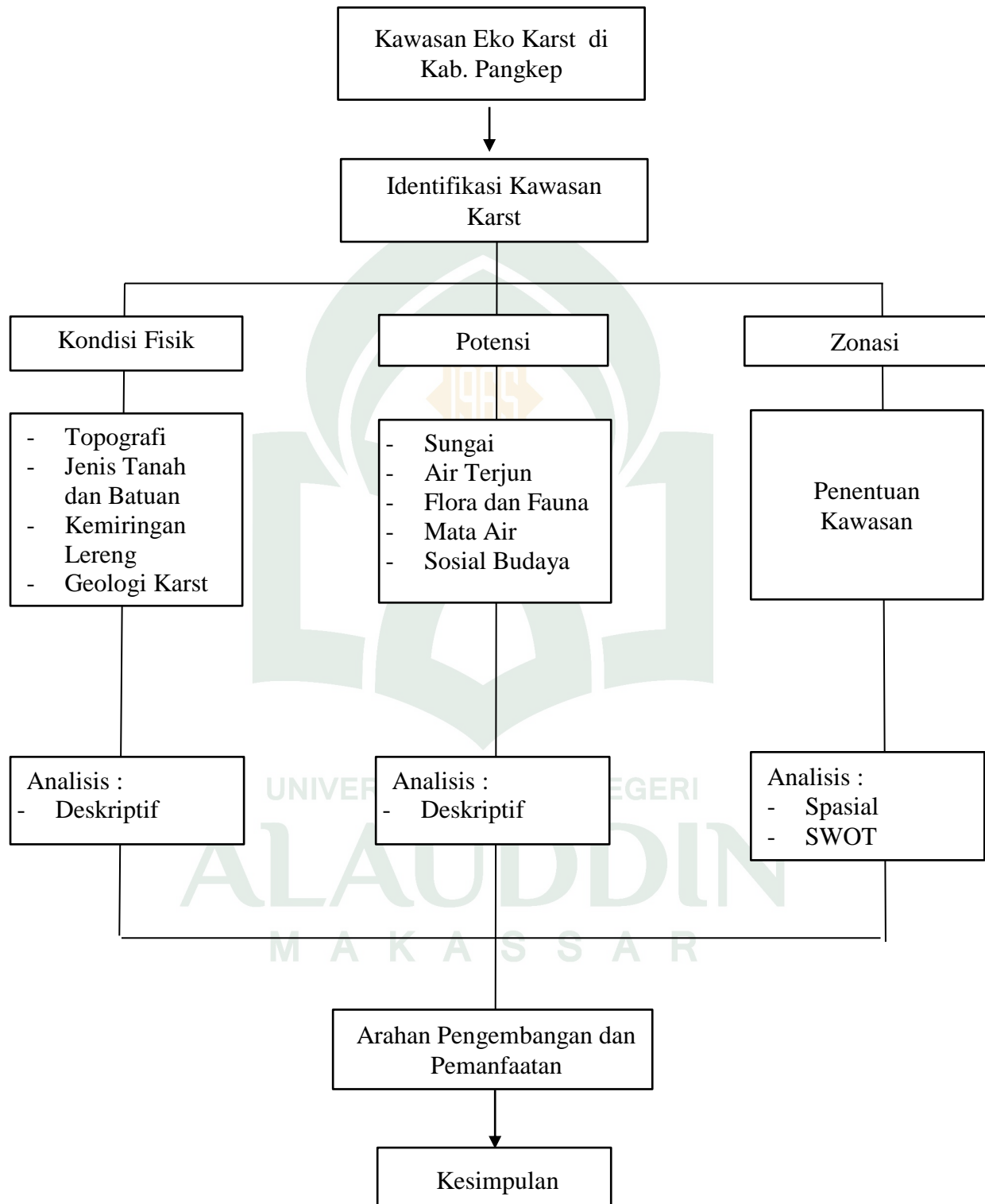
1. Mengutamakan pengelolaan sumberdaya alam yang dapat diperbaharui
2. Menghemat sumber alam yang langka
3. Memelihara kemampuan sumberdaya alam untuk menopang pembangunan yang berazaskan keberlanjutan
4. Mengembangkan rencana penggunaan dan tata ruang yang baik
5. Merehabilitasi kerusakan sumberdaya alam yang telah terjadi
6. Memberi nilai kelangkaan terhadap sumberdaya alam yang langka dan memberikan prioritas untuk penyelamatan dan perlindungan.

Pelestarian kawasan karst dilakukan dalam bentuk perlindungan fungsi kawasan karst diantaranya dengan inventarisasi/penelitian, penataan kawasan, rehabilitasi, dan pemberdayaan masyarakat penghuni karst (Sutikno dan Eko Haryono, 2000: 6-7).

1. Inventarisasi dan penelitian diharapkan mampu memberikan informasi karakteristik dan variasi karst di Indonesia.
2. Penataan ruang/kawasan dimaksudkan untuk mengalokasikan lahan di kawasan berbatuan karbonat sesuai dengan potensinya
3. Rehabilitasi pada dasarnya mengembalikan siklus atau proses alam kembali atau mendekati keadaan semula atau alamiah.



E. Kerangka Pikir



Gambar 6. Kerangka Pikir Penelitian

BAB III

METODE PENELITIAN

A. Lokasi dan Waktu Penelitian

Penelitian dilakukan di Kecamatan Balocci, Kabupaten Pangkep pada bulan Agustus – Oktober 2017.

B. Jenis dan Sumber Data

Menurut jenisnya data terbagi atas dua yaitu:

1. Data kualitatif : Adalah jenis data yang tidak berupa angka tetapi berupa kondisi kualitatif objek dalam ruang lingkup studi. Yang termasuk dalam jenis data kualitatif ini adalah : kebijakan pemerintah menyangkut kawasan karst, kondisi fisik wilayah studi, amenitas (kondisi jaringan utilitas, fasilitas dan pelayanan), sosial budaya masyarakat yang menyangkut adat istiadat dan Perilaku masyarakat.
2. Data kuantitatif; Adalah jenis data yang berupa angka atau numerik yang bisa langsung diolah dengan menggunakan metode perhitungan yang sederhana. Dalam studi ini yang termasuk jenis data kuantitatif yaitu data jumlah luasan kawasan karst di Kabupaten Pangkep

Sedangkan menurut sumbernya data terbagi atas dua yaitu :

1. Data Primer yaitu Data yang bersumber dari survey atau pengamatan langsung ke lapangan atau kawasan penelitian seperti kondisi eksisting dan penggunaan lahan dan kondisi aksesibilitas serta interaksi masyarakat.

2. Data Sekunder yaitu data yang bersumber dari dinas/ instansi ataupun lembaga-lembaga terkait.

C. Metode Pengumpulan Data

Metode pengumpulan data yang digunakan dalam penelitian ini adalah :

1. Metode Wawancara

Metode ini dilakukan dengan cara melakukan wawancara dan diskusi langsung kepada pemerintah setempat, tokoh masyarakat, dan instansi terkait.

2. Metode Observasi

Merupakan survey langsung ke lapangan melalui kegiatan pengamatan, penelitian, dan pengambilan data atau informasi terhadap aspek-aspek yang berkaitan langsung maupun tidak langsung terhadap identifikasi arahan pemanfaatan kawasan eco karst.

3. Telaah Pustaka

Yakni dalam telaah pustaka peneliti mempelajari data, baik kuantitatif maupun kualitatif melalui sumber documenter (laporan, monografi daerah, buku-buku ilmiah, dan lain-lain)

D. Variabel Penelitian

Variabel adalah gejala yang menjadi fokus penelitian untuk diamati yang dapat diukur secara kualitatif dan kuantitatif. Adapun variabel yang digunakan dalam penelitian ini yaitu :

No	Variabel	Indikator
1	Kondisi Fisik dan Potensi Kawasan Karst	<ul style="list-style-type: none"> - Topografi - Jenis Tanah - Kemiringan Lereng - Geologi - Hidrologi
2	Potensi Fisik dan Non Fisik	<ul style="list-style-type: none"> - Sungai - Flora dan Fauna - Air Terjun - Mata Air - Hutan - Sosial Budaya

Tabel 1. Variabel Penelitian

E. Metode Analisis Data

1. Alat Analisis Untuk Rumusan Masalah Pertama

Untuk rumusan masalah pertama yaitu analisis potensi kawasan eco karst di Kabupaten Pangkep menggunakan analisis meliputi :

- **Analisis Deskriptif**

Metode Analisis dengan melakukan pendekatan - pendekatan analisis secara sistematis. Analisis ini digunakan untuk mendeskripsikan ciri atau karakteristik variabel yang ditetapkan. Untuk mendukung hal tersebut, digunakan standar peraturan - peraturan dan pedoman – pedoman yang terkait dengan variabel dan indikator penelitian.

- **Analisis Spasial**

Analisis spasial merupakan sekumpulan metode untuk menemukan dan menggambarkan tingkatan/ pola dari sebuah fenomena spasial, sehingga dapat dimengerti dengan lebih baik. Dengan melakukan analisis spasial, diharapkan muncul informasi baru yang dapat digunakan sebagai dasar pengambilan

keputusan di bidang yang dikaji. Metoda yang digunakan sangat bervariasi, mulai observasi visual sampai ke pemanfaatan matematika/statistik terapan (Sadahiro,2006).

Sebagai sebuah metode, analisis spasial berusaha untuk membantu perencana dalam menganalisis kondisi permasalahan berdasarkan data dari wilayah yang menjadi sasaran. Dan konsep-konsep yang paling mendasari sebuah analisis spasial adalah jarak, arah, dan hubungan. Kombinasi dari ketiganya mengenai suatu wilayah akan bervariasi sehingga membentuk perbedaan yang signifikan yang membedakan satu lokasi dengan yang lainnya. Dengan demikian jarak, arah, dan hubungan antara lokasi suatu objek dalam suatu wilayah dengan objek di wilayah yang lain akan memiliki perbedaan yang jelas. Dan ketiga hal tersebut merupakan hal yang selalu ada dalam sebuah analisis spasial dengan tahapan-tahapan tertentu tergantung dari sudut pandang perencana dalam memandang sebuah permasalahan analisis spasial (Cholid,2009:5).

2. Alat Analisis Untuk Rumusan Masalah Kedua

Dalam menganalisis rumusan masalah yang kedua tentang Arahan Pengembangan Kawasan Eco Karst di Kecamatan Balocci, Kabupaten Pangkep yaitu digunakan Analisis SWOT. Adapun penjelasan tentang analisis SWOT adalah sebagai berikut :

- Analisis SWOT

Adapun penjelasan tentang analisis ini, Analisis SWOT adalah instrumen yang digunakan untuk melakukan analisis strategis. Menurut Robert

Simbolon, (1999), analisis SWOT merupakan suatu alat yang efektif dalam membantu menstrukturkan masaiah, terutama dengan melakukan analisis atas lingkungan strategis, yang lazim disebut sebagai lingkungan internal dan lingkungan eksternal.

Dalam lingkungan internal dan eksternal ini pada dasarnya terdapat empat unsur yang selalu dimiliki dan dihadapi, yaitu secara internal memiliki sejumlah **kekuatan-kekuatan (Strengths)** dan **kelemahan-kelemahan (Weaknesses)**, dan secara eksternal akan berhadapan dengan berbagai **peluang-peluang (Opportunifies)** dan **ancaman-ancaman (Threats)**.

SWOT merupakan singkatan dari strengths (kekuatan-kekuatan), weaknesses (kelemahan-kelemahan), opportunities (peluang-peluang) dan threats (ancaman-ancaman). Pengertian-pengertian kekuatan, kelemahan, peluang dan ancaman dalam analisis SWOT adalah sebagai berikut :

a. Kekuatan (strengths)

Kekuatan adalah sumber daya, keterampilan atau keunggulan lain relatif terhadap pesaing dan kebutuhan dari pasar suatu perusahaan (Amin W.T, 1994:75).

b. Kelemahan (weaknesses)

Kelemahan adalah keterbatasan/kekurangan dalam sumber daya alam, keterampilan dan kemampuan yang secara serius menghalangi kinerja efektif suatu perusahaan (Amin W.T, 1994:75).

c. Peluang (opportunities)

Peluang adalah situasi/kecenderungan utama yang menguntungkan dalam lingkungan perusahaan (Amin W.T, 1994:74)

d. Ancaman (threats)

Ancaman adalah situasi/kecenderungan utama yang tidak menguntungkan dalam lingkungan perusahaan (Amin W.T, 1994:74)

- Matriks Analisis SWOT

Matrik SWOT matrik yang menginteraksikan faktor strategis internal dan eksternal. Matrik dapat menggambarkan secara jelas bagaimana peluang dan ancaman (eksternal) yang dapat disesuaikan dengan kekuatan dan kelemahan (internal) yang dimiliki (Freddy Rangkuti, 2001:31).

Hasil dari interaksi faktor strategis internal dengan eksternal menghasilkan alternatif - alternatif strategi. Matrik SWOT menggambarkan berbagai alternatif strategi yang dapat dilakukan didasarkan hasil analisis

SWOT (Purnomo, Zulkiefli Mansyah, 1996:87). Strategi SO adalah strategi yang digunakan dengan memanfaatkan mengoptimalkan kekuatan yang ada untuk memanfaatkan berbagai peluang yang ada. Sedangkan strategi WO adalah strategi yang digunakan seoptimal mungkin untuk meminimalisir kelemahan. Strategi ST adalah strategi yang digunakan dengan memanfaatkan/mengoptimalkan kekuatan untuk mengurangi berbagai ancaman. Strategi WT Strategi yang digunakan untuk mengurangi kelemahan dalam rangka meminimalisir/menghindari ancaman. Model Matrik Analisis SWOT dapat dilihat pada gambar . sebagai berikut :

Eksternal / Internal	Kekuatan (S)	Kelemahan (W)
Peluang (O)	Strategi SO <i>(Strategi yang menggunakan kekuatan dan memanfaatkan peluang)</i>	Strategi WO <i>(Strategi yang meminimalkan kelemahan dan memanfaatkan peluang)</i>
Ancaman (T)	Strategi ST <i>(Strategi yang menggunakan kekuatan dan mengatasi ancaman)</i>	Strategi WT <i>(Strategi yang meminimalkan kelemahan dan menghindari ancaman)</i>

Gambar 7. Metode Matrik Analisis (Sumber : Freddy Rangkuti, 2001)

- **Alternatif Strategi**

Alternatif strategi adalah hasil dari matrik analisis SWOT yang menghasilkan berupa Strategi SO, WO, ST, WT. Alternatif strategi yang dihasilkan minimal 4 buah strategi sebagai hasil dari analisis matrik SWOT. Menurut Freddy Rangkuti (2001:31-32) strategi yang dihasilkan adalah sebagai berikut :

- a. **Strategi SO** : Strategi ini dibuat berdasarkan jalan pikiran memanfaatkan seluruh kekuatan untuk merebut dan memanfaatkan peluang sebesar-besarnya.

- b. **Strategi ST** : Strategi ini adalah strategi dalam menggunakan kekuatan yang dimiliki untuk mengatasi ancaman.
- c. **Strategi WO** : Strategi ini diterapkan berdasarkan pemanfaatan peluang yang ada dengan cara meminimalkan kelemahan yang ada.
- d. **Strategi WT** : Strategi ini didasarkan pada kegiatan usaha meminimalkan kelemahan yang ada serta menghindari ancaman.

Analisis SWOT merupakan suatu alat yang efektif dalam membantu menstrukturkan masalah, terutama dengan melakukan analisis atas lingkungan strategis, yang lazim disebut sebagai lingkungan internal dan lingkungan eksternal. Dalam lingkungan tersebut pada dasarnya terdapat 4 unsur yang selalu dimiliki dan dihadapi, secara internal memiliki sejumlah kekuatan (strengths) atau sumberdaya, keterampilan atau keunggulan lain relatif terhadap pesaing yang berasal dari dalam dan kelemahan - kelemahan (weaknesses) atau keterbatasan / kekurangan dalam sumber daya alam, keterampilan dan kemampuan yang secara serius menghalangi kinerja efektif suatu sistem, dan secara eksternal akan berhadapan dengan berbagai peluang - peluang (opportunities) atau situasi tanda / kecenderungan utama yang menguntungkan yang berasal dari luar, dan ancaman-ancaman (threat) situasi/kecenderungan utama yang tidak menguntungkan yang berasal luar.

F. Definisi Operasional

Dalam definisi operasional ini ada beberapa pengertian yang berkaitan dengan pokok pembahasan materi penelitian untuk dijadikan acuan. Definisi tersebut adalah:

1. Identifikasi adalah kegiatan yang mencari, menemukan, mengumpulkan, meneliti, mendaftarkan, mencatat data dan informasi dari “kebutuhan” lapangan.
2. Pemanfaatan merupakan yakni suatu penghadapan yang semata-mata menunjukkan kegiatan menerima.
3. Ekologi adalah ilmu yang mempelajari hubungan timbal balik antara organisme yang satu dengan organisme lain serta lingkungannya.
4. Karst adalah daerah yang terdiri atas batuan kapur yang berpori sehingga air di permukaan tanah selalu merembes dan menghilang ke dalam tanah (permukaan tanah selalu gundul karena kurang vegetasi)”
5. Kawasan bentang alam karst adalah karst yang menunjukkan bentuk ekskarst dan endokarst tertentu. Eksokarst merupakan karst pada bagian permukaan sedang, meliputi mata air permanen, bukit karst, dolina, uvala, polje dan telaga. Sedangkan Endokarst merupakan karst pada bagian bawah permukaan, meliputi sungai bawah tanah dan speleotem.

BAB IV

HASIL DAN PEMBAHASAN

A. Gambaran Umum Wilayah Kabupaten Pangkep

Kabupaten Pangkep terletak di Pesisir Pantai Barat dari provinsi Sulawesi Selatan, dimana ibukotanya adalah Kota Pangkajene. Berdasarkan letak astronomi, Kabupaten Pangkep berada antara 4° 40' Lintang Selatan sampai 8°00' Lintang Selatan dan di antara 110°00' Bujur Timur sampai 119°48'67" Bujur Timur. Secara Administratif Luas wilayah Kabupaten Pangkajene, dan Kepulauan 1.112,29 km² dan panjang garis pantai di Kabupaten Pangkajene, dan Kepulauan yaitu 250 km, yang membentang dari barat ke timur. Di mana Kabupaten Pangkajene dan Kepulauan terdiri dari 13 kecamatan, di mana 9 kecamatan terletak pada wilayah daratan, dan 4 kecamatan terletak di wilayah kepulauan.

Dalam wilayah Pangkep sendiri ada 114 buah Pulau, dengan 94 Pulau diantaranya berpenghuni dengan jumlah Penduduk 51.469 jiwa (34%). Luas laut Kabupaten Pangkep 71.100 km², luas Pulau Kecil 35.150 Ha dan Panjang garis pantai 250 km dan luas terumbu karang 36.000 km².

1. Kondisi Fisik Dasar

1.1. Letak Administrasi dan Geografis

Kabupaten Pangkep terletak di Pesisir Pantai Barat dari Provinsi Sulawesi Selatan, dengan ibukota Pangkajene dan sebagai pusat pelayanan wilayah bagi Kabupaten Pangkep, selain itu letaknya yang sangat strategis karena berada di Jantung Kota Kabupaten Pangkep. Kota Pangkajene juga

berfungsi sebagai alternatif tempat persinggahan bagi pengunjung yang hendak ke Kota Makassar. Berdasarkan letak astronomi, Kabupaten Pangkep berada pada 11.00' Bujur Timur, dan 040. 40' – 080. 00' Lintang Selatan.

Wilayah Kabupaten Pangkep terletak pada ketinggian 100 – 1000 m diatas permukaan laut, berada pada jarak \pm 60 Km dari Kota Makassar. Temperatur relatif normal sepanjang tahun, yaitu antara 21° – 31° atau rata-rata 26,40° C keadaan angin berada pada kecepatan laut sampai sedang.

Secara Administratif Luas wilayah Kabupaten Pangkajene, dan Kepulauan 1.112,29 km² dan panjang garis pantai di Kabupaten Pangkajene, dan Kepulauan yaitu 250 km, yang membentang dari barat ke timur. Di mana Kabupaten Pangkajene dan Kepulauan terdiri dari 13 kecamatan, di mana 9 kecamatan terletak pada wilayah daratan, dan 4 kecamatan terletak di wilayah kepulauan.

Batas administrasi, dan batas fisik Kabupaten Pangkajene, dan Kepulauan adalah sebagai berikut :

- Sebelah Utara berbatasan dengan Kabupaten Barru.
- Sebelah Selatan berbatasan dengan Kabupaten Maros.
- Sebelah Timur berbatasan dengan Kabupaten Bone.
- Sebelah Barat berbatasan dengan Pulau Kalimantan, Pulau Jawa, dan Madura, Pulau Nusa Tenggara, dan Pulau Bali.

Kabupaten Pangkajene, dan Kepulauan merupakan kabupaten yang struktur wilayah terdiri atas 2 bagian utama. Yang membentuk kabupaten ini yaitu :

1. Wilayah Daratan

Secara garis besar wilayah daratan Kabupaten Pangkajene, dan Kepulauan ditandai dengan bentang alam wilayah dari daerah dataran rendah sampai pegunungan, di mana potensi cukup besar juga terdapat pada wilayah daratan Kabupaten Pangkajene, dan Kepulauan yaitu ditandai dengan terdapatnya sumber daya alam berupa hasil tambang, seperti batu bara, marmer, dan semen. Disamping itu potensi pariwisata alam yang mampu menambah pendapatan daerah. Kecamatan yang terletak pada wilayah daratan Kabupaten Pangkajene dan Kepulauan yaitu terdiri dari : Kecamatan Pangkajene, Kecamatan Balocci, Kecamatan Bungoro, Kecamatan Labakkang, Kecamatan Ma'rang, Kecamatan Segeri, Kecamatan Minasa Te'ne, Kecamatan Tondong Tallasa, dan Kecamatan Mandalle

2. Wilayah Kepulauan

Wilayah kepulauan Kabupaten Pangkajene, dan Kepulauan merupakan wilayah yang memiliki kompleksitas wilayah yang sangat urgen untuk dibahas, wilayah kepulauan Kabupaten Pangkajene, dan Kepulauan memiliki potensi wilayah yang sangat besar untuk dikembangkan secara lebih optimal, untuk mendukung perkembangan wilayah Kabupaten Pangkajene, dan Kepulauan. Kecamatan yang terletak di wilayah Kepulauan Kabupaten Pangkajene dan Kepulauan yaitu : Kecamatan Liukang Tupabiring,

Kecamatan Liukang Tupabiring Utara, Kecamatan Liukang Kalmas, dan Kecamatan Liukang Tangaya

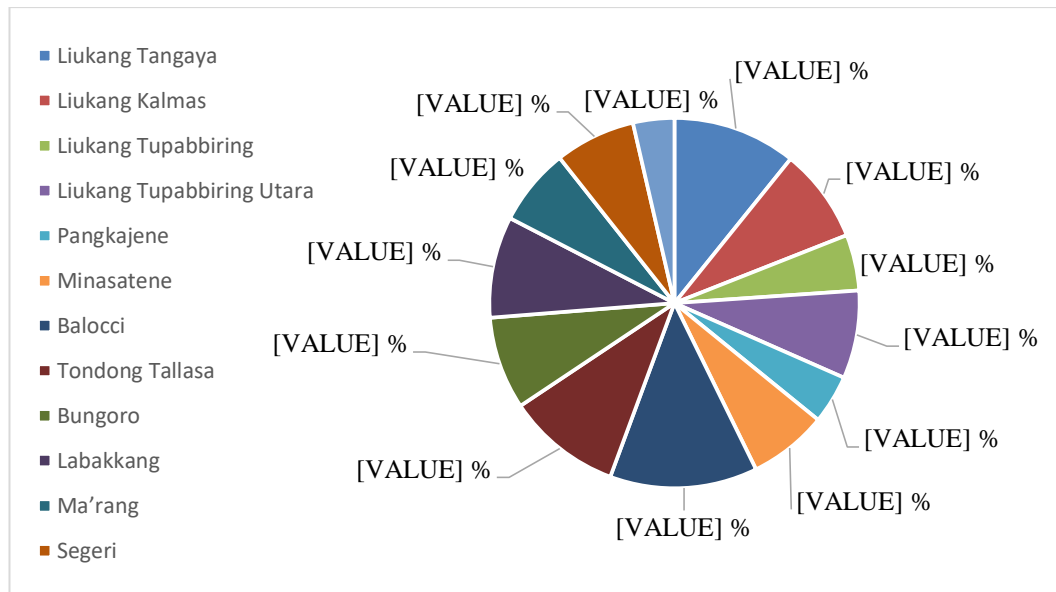
Secara Administratif Luas wilayah Kabupaten Pangkep sebesar 1.112,29 km² yang terdiri dari 13 (Tiga Belas) Kecamatan dan 104 Desa/Kelurahan Pada Tahun 2015. Untuk lebih jelasnya dapat dilihat pada Tabel 4.1 Luas Wilayah Kabupaten Pangkep Dirinci Berdasarkan Kecamatan dan Peta Administrasi Kabupaten Pangkep berdasarkan Pembagian Kecamatan berikut ini.

Tabel 2. Luas Wilayah Kabupaten Pangkep Dirinci Berdasarkan Kecamatan

No	Kecamatan	Luas Wilayah (Km ²)	Persentase (%)	Jumlah Desa/Kelurahan
1	Liukang Tangaya	120,00	10,79	9
2	Liukang Kalmas	91,50	8,23	7
3	Liukang Tupabbiring	54,44	4,89	9
4	Liukang Tupabbiring Utara	85,56	7,69	7
5	Pangkajene	47,39	4,26	9
6	Minasatene	76,48	6,88	8
7	Balocci	143,48	12,90	5
8	Tondong Tallasa	111,20	10,00	6
9	Bungoro	90,12	8,10	8
10	Labakkang	98,46	8,85	13
11	Ma'rang	75,22	6,76	10
12	Segeri	78,28	7,04	6
13	Mandalle	40,16	3,61	6
Jumlah		1.112,29	100,00	104

Sumber: BPS Kabupaten Pangkep, Kabupaten Pangkep Dalam Angka Tahun 2016

Grafik 1. Luas Perkecamatan Wilayah Kabupaten Pangkep Tahun 2017



Sumber: BPS Kabupaten Pangkep, Kabupaten Pangkep Dalam Angka Tahun 2016

1.2. Topografi

Kondisi Topografi merupakan elemen yang sangat mempengaruhi dalam penentuan kesesuaian pemanfaatan lahan atau kemampuan daya dukung lahan. Kondisi Topografi yang relatif bervariasi pada daerah kawasan pesisir menunjukkan topografi yang relatif datar (kelerengan 0-2%) dengan ketinggian antara 0-25 mdpl, sementara pada daerah non pesisir dengan kelerengan 2-15% dan berada pada ketinggian 25-100 mdpl.

Wilayah Kabupaten Pangkep sebagian kecil merupakan daerah dataran tinggi yaitu sekitar 22,90 %. Ada 2 wilayah Kecamatan yang merupakan dataran tinggi yaitu Balocci dan Tondong Tallasa. Kondisi topografi atau ketinggian tempat di Kabupaten Pangkep cukup bervariasi antara 1 sampai diatas 700 mdpl (*Kabupaten Pangkep dalam angka 2016*)


Berdasarkan data kemiringan lereng yang diperoleh, Kabupaten Pangkep memiliki kemiringan lereng yang bervariasi mulai dari daerah landai bergelombang dan sangat curam. Beberapa Wilayah Kecamatan dengan kategori sangat curam adalah Kecamatan Balocci dan Tondong Tallasa.

Tabel 3. Kondisi Topografi atau Ketinggian Wilayah Kabupaten Pangkep diatas permukaan laut

No	Kecamatan	Ketinggian diatas Permukaan laut (Mpdl)	Topografi
1	Liukang Tangaya	1-5	Dataran Rendah
2	Liukang Kalmas	1-5	Dataran Rendah
3	Liukang Tupabbiring	1-5	Dataran Rendah
4	Liukang Tupabbiring Utara	1-5	Dataran Rendah
5	Pangkajene	1-10	Dataran Rendah

6	Minasatene	1-50	Dataran Rendah
7	Balocci	5-700	Dataran Tinggi
8	Tondong Tallasa	45-625	Dataran Tinggi
9	Bungoro	1-150	Dataran Rendah
10	Labakkang	1-100	Dataran Rendah
11	Ma'rang	1-100	Dataran Rendah
12	Segeri	1-100	Dataran Rendah
13	Mandalle	1-100	Dataran Rendah

Sumber : Kecamatan Dalam Angka 2016





UNIVERSITAS ISLAM NEGERI
ALAUDDIN
M A K A S S A R

1.3. Geologi

Struktur geologi batuan Kabupaten Pangkep yang memiliki karakteristik geologi yang kompleks dicirikan oleh adanya jenis satuan batuan yang bervariasi akibat pengaruh struktur geologi. Beberapa jenis batuan yang dapat ditemukan di Kabupaten Pangkep pada umumnya antara lain:

- Batu Basal/ Retas Basal
- Batu Gamping
- Batu Gamping Form Camba
- Batu Gamping Terumbu
- Batuan Malihan
- Batuan Sedimen Flis
- Batuan Ultrabasa
- Batu Breksi/ Lava/ Tuva/ Konglomerat
- Batu Pasir/ Konglomerat
- Batuan Endapan Aluvium
- Komplek Melage
- Trakit

Struktur geologi sangat mempengaruhi pola penyebaran batuan dan ketersediaan bahan galian. Formasi geologi Kabupaten Pangkep, dilihat pada gambar berikut.

1.4. Jenis Tanah

Hasil penelitian terdahulu berupa Pemetaan Geologi Lapangan dalam Sekala 1:250.000 yang dilakukan oleh Rab. Sukamto dan Supriatna 1982 berupa peta Geologi diperoleh bahwa sifat fisik, tekstur, atau ukuran butir, serta genesa dan batuan penyusunnya maka jenis tanah di Kabupaten Pangkep diklasifikasikan dalam: 4 (empat) tipe :

- a) **Alluvial Muda** merupakan endapan aluvium (endapan aluvial sungai, pantai dan rawa) yang berumur kuartar (resen) dan menempati daerah morfologi pedataran dengan ketinggian 0-60 m dengan sudut kemiringan lereng $<3\%$. Tekstur beraneka mulai dari ukuran lempung, lanau, pasir, lumpur, kerikil, hingga kerakal, dengan tingkat kesuburan yang tingg.
- b) **Regosol** adalah tanah hasil lapukan dari batuan gunungapi dan menempati daerah perbukitn vulkanik, dengan ketinggian 110-1.540 m dengan sudut kemiringan lereng $>15\%$. Sifat-sifat fisiknya berwarna coklat hingga kemerahan, berukuran lempung lanauan – pasir lempungan, plastisitas sedang, agak padu, tebal 0,1-2,0 m.
- c) **Litosol** merupakan tanah mineral hasil pelapukan batuan induk, berupa batuan beku (intrusi) dan/atau batuan sedimen yang menempati daerah perbukitan intrusi dengan ketinggian 3-1.150 m dan sudut lereng $< 70\%$. Kenampakan sifat fisik berwarna coklat kemerahan, berukuran lempung, lempung lanauan, hingga pasir lempungan, plastisitas sedang-tinggi, agak padu, solum dangkal, tebal 0,2-4,5 m.

d) **Mediteran** merupakan tanah yang berasal dari pelapukan batugamping yang menempati daerah perbukitan karst, dengan ketinggian 8-750 m dan sudut lereng $> 70\%$. Kenampakan fisik yang terlihat berwarna coklat kehitaman, berukuran lempung pasir, plastisitas sedang-tinggi, agak padu, permeabilitas sedang, rentan erosi, tebal 0,1-1,5 m.

Berdasarkan jenis tanah tersebut, memberikan pengaruh terhadap Jenis tanah yang terdapat di Kabupaten Pangkep didominasi oleh jenis tropudults, dystropepts dan utrandepts, sedangkan yang paling kecil adalah jenis tanah rendolis. Jenis tanah tersebut tersebar di seluruh wilayah Kabupaten Pangkep.



UNIVERSITAS ISLAM NEGERI
ALAUDDIN
M A K A S S A R

1.5. Hidrologi

Kabupaten Pangkep memiliki system hidrologis alamiah, yakni dengan adanya sungai-sungai besar yang melintasi wilayah tersebut. Keberadaan sungai tersebut merupakan peluang dalam melakukan berbagai kegiatan pengembangan ekonomi masyarakat, disamping sebagai sumber dari air baku untuk air bersih. Adapun jumlah sungai besar yang ada di Kabupaten Pangkep sebanyak 5 sungai. Untuk lebih jelasnya dapat dilihat pada tabel 4.3 :

Tabel 4. Nama Sungai, Panjang Sungai, dan Kecamatan yang dilintasi di Kabupaten Pangkep

No	Nama Sungai	Panjang (km)	Kecamatan Yang Dilalui
1	Tabo-tabo	50,00	Pangkajene, Bungoro, Minasatene, Labakkang
2	Segeri	33,50	Segeri
3	Leang Lonrong	8,00	Balocci, Minasatene
4	Bantimala	8,00	Tondong Tallasa, Bungoro
5	Binanga Sangkara	5,00	Minasatene

Sumber : BPS Kabupaten Pangkep 2016

a) Peruntukan Air

Sungai sebagai sumberdaya air yang dimanfaatkan untuk berbagai keperluan yakni kebutuhan air bersih dan kepentingan pertanian (irigasi), dengan keberadaan beberapa sungai menurut Daerah Aliran Sungai (DAS) di Kabupaten Pangkep. Berdasarkan pada kajian potensi sumberdaya air maka daerah Kabupaten Pangkep terdapat beberapa Daerah Aliran Sungai (DAS) utama, masing-masing terdiri dari DAS Bantimala, Tabo-Tabo, Segeri dan Leang Lonrong. Di luar dari DAS ini terdapat juga beberapa DAS kecil lainnya yang umumnya hampir terdapat di seluruh wilayah

pegunungan dan pinggiran kawasan pantai. Air dari beberapa DAS kecil ini yang terletak di bagian Barat wilayah studi bermuara di laut Makassar.

b) Daerah Resapan Air

Daerah resapan air yang ada di Wilayah Kabupaten Pangkep terdapat pada beberapa wilayah kecamatan, seperti Kecamatan Pangkajene, Bungoro, Minasatene, Labakkang, Ma'rang dan Segeri. Daerah-daerah tersebut merupakan dataran rendah sehingga potensi resapan air pada wilayah tersebut cukup besar.

c) Rawa dan Daerah Banjir

Wilayah Kabupaten Pangkep yang terdiri dari wilayah dataran tinggi dan dataran rendah serta daerah pesisir memiliki daerah-daerah rawa dan daerah rawan banjir. Pada umumnya daerah tersebut berada pada wilayah kecamatan yang berada di dataran rendah, seperti Kecamatan Minasatene, Pangkajene, Bungoro, Labakkang, Ma'rang, dan Segeri.



UNIVERSITAS ISLAM NEGERI
ALAUDDIN
M A K A S S A R

1.6. Klimatologi

Wilayah Indonesia pada umumnya mengenal dua musim, yaitu musim hujan dan musim kemarau. Lama dan bulan jatuhnya awal setiap musim sangat bervariasi dari satu daerah ke daerah yang lain. November sampai Maret angin bertiup sangat banyak mengandung uap air yang berasal dari Benua Asia dan Samudera Pasifik sehingga pada bulan-bulan tersebut terjadi musim hujan.

a) Iklim, Suhu Udara dan Kelembaban

Seperti halnya kondisi iklim pada umumnya di Wilayah Sulawesi Selatan, maka wilayah Kabupaten Pangkep mengenal dua musim, yaitu musim hujan dan musim kemarau. Lama dan bulan jatuhnya awal setiap musim sangat bervariasi dari satu daerah ke daerah yang lain.

Rata-rata curah hujan pada pemantauan beberapa stasiun pada periode tahun 2015 dan tipe iklim menurut Schmidt dan Ferguson (1951) setiap wilayah mempunyai curah hujan yang berbeda-beda. Jumlah stasiun curah hujan di Kabupaten Pangkep sebanyak 3 lokasi, yaitu Stasiun Tabo-tabo, Leang Lonrong, dan Segeri. Untuk melihat kondisi curah hujan di wilayah Kabupaten Pangkep akan digunakan data dari stasiun Tabo-tabo, dimana memperlihatkan bahwa Hujan tertinggi dalam kurun waktu tahun 2015 terjadi pada bulan November dan Desember, yaitu masing-masing 75 dan 327 mm. Sedangkan jumlah hari hujan terbanyak terjadi pada bulan Januari, yakni sebanyak 31 hari dan terendah pada bulan Agustus dan September dengan tidak ada hari hujan.

Secara umum, wilayah Kabupaten Pangkep mempunyai iklim sub tropis dan berdasarkan data yang diperoleh, suhu udara selama tahun 2015 memperlihatkan bahwa suhu udara rata-rata terjadi antara 27-34 derajat celsius. Sedangkan kelembaban udara rata-rata terjadi antara 1,47% - 12,50%. Untuk lebih jelasnya mengenai suhu dan kelembaban suhu dapat dilihat pada **tabel 5.**

Tabel 5. Rata-rata Curah Hujan Setiap Bulan di Stasiun Tabo-tabo Tahun 2015

No	Bulan	Hujan Maksimum	Jumlah Perbulan	Hari Hujan
1	Januari	44	591	31
2	Februari	24	212	23
3	Maret	47	135	12
4	April	28	180	13
5	Mei	32	158	15
6	Juni	46	323	14
7	Juli	41	118	10
8	Agustus	-	-	-
9	September	-	-	-
10	Oktober	36	60	3
11	November	75	267	15
12	Desember	327	999	20
Jumlah		700	3.043	156

Sumber : BPS Kabupaten Pangkep Tahun 2015

Tabel 6. Rata-rata Suhu Udara dan Kelembaban Relatif tahun 2015

No	Bulan	Suhu Udara Rata-rata (°C)	Kelembaban Rata-Rata
1	Januari	27,9	1,36
2	Februari	29,75	3,25
3	Maret	28,85	5,88
4	April	29,7	4,1

5	Mei	34,05	2,55
6	Juni	31,25	6,9
7	Juli	30,5	12,5
8	Agustus	31	9,68
9	September	30	5,38
10	Oktober	31	7,49
11	Nopember	29,5	2,86
12	Desember	31	1,47
Jumlah		364	63,92

Sumber : *BPS Kabupaten Pangkep Tahun 2015*

Berdasarkan data tahun 2015 mengenai tekanan udara dan kecepatan angin di wilayah Kabupaten Pangkep, memperlihatkan bahwa tekanan udara rata-rata sebesar 4,5 – 5,4 mb. Sedangkan kecepatan angin rata-rata mencapai 0,03 – 0,25 knot. Kecepatan angin tertinggi terjadi pada bulan Januari. Untuk lebih jelasnya mengenai tekanan udara dan kecepatan angina dapat dilihat pada tabel 6.

Tabel 7. Rata-rata Tekanan Udara dan Kecepatan Angin Tahun 2015

No	Bulan	Tekanan Udara (mb)	Kecepatan Angin (knot)
1	Januari	4,5	0,25
2	Februari	5,4	0,03
3	Maret	5,4	0,03
4	April	5,4	0,03
5	Mei	5,4	0,03
6	Juni	5,4	0,03
7	Juli	5,4	0,03
8	Agustus	5,4	0,03
9	September	5,4	0,03
10	Oktober	5,4	0,03
11	Nopember	5,4	0,03

12	Desember	5,4	0,03
Jumlah		63,9	0,355

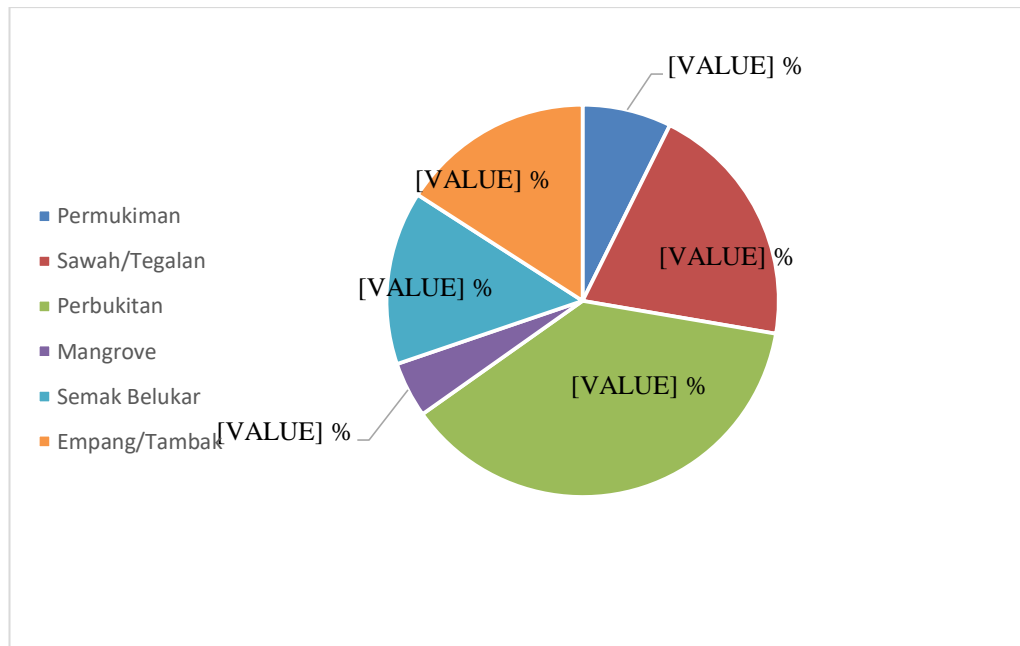
Sumber : *BPS Kabupaten Pangkep Tahun 2015*

1.7. Penggunaan Lahan

Penggunaan lahan merupakan kondisi lahan permukaan, sebagai hasil dari pengelolaan manusia ataupun kondisi secara alami yang belum dipengaruhi oleh bentuk pengelolaan manusia. Penggunaan lahan di Kabupaten Pangkep bervariasi antara lain meliputi Permukiman, Empang/Tambak, Mangrove, Perbukitan, Sawah/Tegalan dan Semak Belukar. Perbukitan merupakan bentuk penggunaan lahan yang paling luas terdapat di Kabupaten Pangkep yaitu 30.437 ha. Penggunaan lahan sawah dapat dibedakan menjadi sawah irigasi dan sawah tadah hujan. Adapun Penggunaan Lahan di Kabupaten Pangkep dapat dilihat pada tabel dan grafik berikut ini

Tabel 8. Penggunaan Lahan di Kabupaten Pangkep Tahun 2017

No	Penggunaan Lahan	Luas (km ²)	Persentase (%)
1	Permukiman	81,67	7,34
2	Sawah/Tegalan	226,24	20,34
3	Perbukitan	417,37	37,52
4	Mangrove	50,88	4,58
5	Semak Belukar	159,28	14,32
6	Empang/Tambak	176,85	15,90
Jumlah		1112,29	100,00

Grafik 2. Persentase Penggunaan Lahan di Kabupaten Pangkep Tahun 2017

Sumber: BPS Kabupaten Pangkep, Kabupaten Pangkep Dalam Angka 2016

2. Sosial Kependudukan

2.1. Jumlah dan Kepadatan Penduduk

Hingga akhir tahun 2015 jumlah penduduk di Kabupaten Pangkep menunjukkan kenaikan angka yang cukup signifikan. Hasil catatan registrasi pada Biro Pusat Statistik menunjukkan Kabupaten Pangkep saat ini dihuni penduduk kurang lebih 323.597 jiwa. Angka tersebut memberikan indikator pesatnya kegiatan pembangunan yang perlu disiapkan dimasa yang akan datang. Secara umum kondisi kependudukan di Kabupaten Pangkep dapat dilihat pada penjelasan Tabel dan Grafik di bawah ini

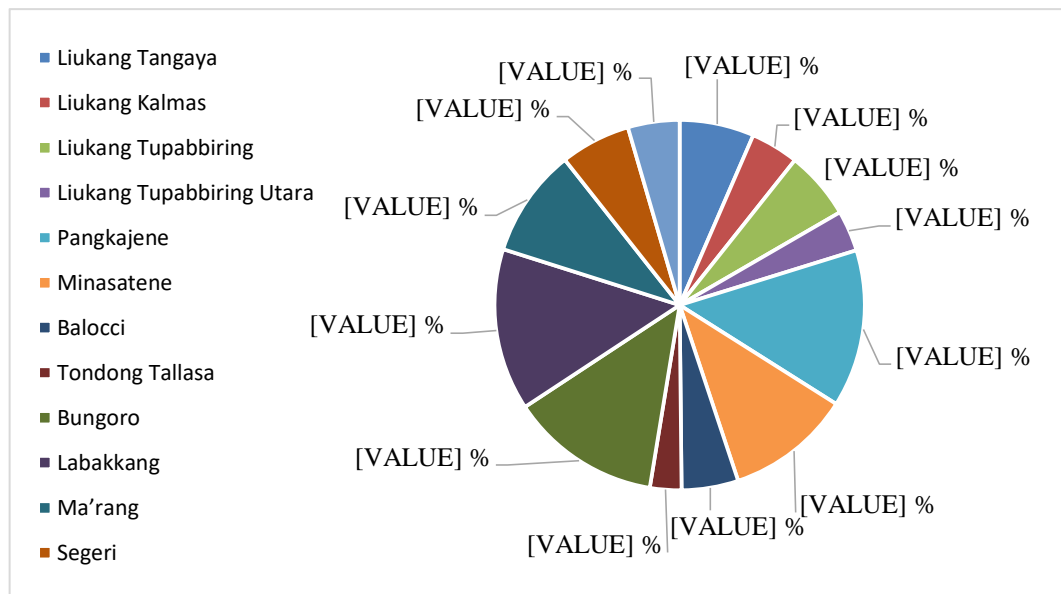
Tabel 9.

Jumlah dan Kepadatan Penduduk Kabupaten Pangkep Dirinci Menurut Kecamatan

No	Kecamatan	Jumlah Penduduk (Jiwa)	Luas Wilayah (Km ²)	Kepadatan Penduduk (Jiwa/Km ²)	Persentase Penduduk (%)
1	Liukang Tangaya	21.081	120,00	176	6,51
2	Liukang Kalmas	13.529	91,50	148	4,18
3	Liukang Tupabbiring	19.270	54,44	354	5,95
4	Liukang Tupabbiring Utara	11.564	85,56	135	3,57
5	Pangkajene	44.490	47,39	939	13,75
6	Minasatene	35.350	76,48	462	10,92
7	Balocci	16.016	143,48	112	4,95
8	Tondong Tallasa	8.908	111,20	80	2,75
9	Bungoro	42.556	90,12	354	13,15
10	Labakkang	45.773	98,46	465	14,15
11	Ma'rang	30.634	75,22	407	9,47
12	Segeri	19.833	78,28	253	6,13
13	Mandalle	14.593	40,16	363	4,51
Jumlah		323.597	1112,29	291	100,00

Sumber : Kabupaten Pangkep Dalam Angka, 2016

Grafik 3. Kepadatan Penduduk di Kabupaten Pangkep tahun 2017



Sumber: BPS Kabupaten Pangkep, Kabupaten Pangkep Dalam Angka Tahun 2016



UNIVERSITAS ISLAM NEGERI
ALAUDDIN
M A K A S S A R

2.2. Pertumbuhan Penduduk

Jumlah penduduk di Kabupaten Pangkep tahun 2015 berdasarkan pencatatan registrasi dari Badan Pusat Statistik (BPS) di Kabupaten Pangkep Tahun 2015 adalah sebanyak 323.597 jiwa, Jumlah penduduk tertinggi berada di Kecamatan Labakkang yaitu sebanyak 45.415 Jiwa, sedangkan wilayah Kecamatan yang memiliki jumlah penduduk terendah berada di Kecamatan Tondong Tallasa yaitu sebanyak 8.908 Jiwa.

Data Penduduk selama 5 (Lima) tahun terakhir yaitu tahun 2011-2015 di Kabupaten Pangkep tiap tahun terus mengalami perkembangan penduduk, kecuali Kecamatan Segeri yang mengalami penurunan jumlah penduduk setiap tahunnya. Hal tersebut disebabkan oleh tingkat urbanisasi yang tinggi. Untuk lebih jelasnya dapat dilihat pada tabel dan grafik berikut:

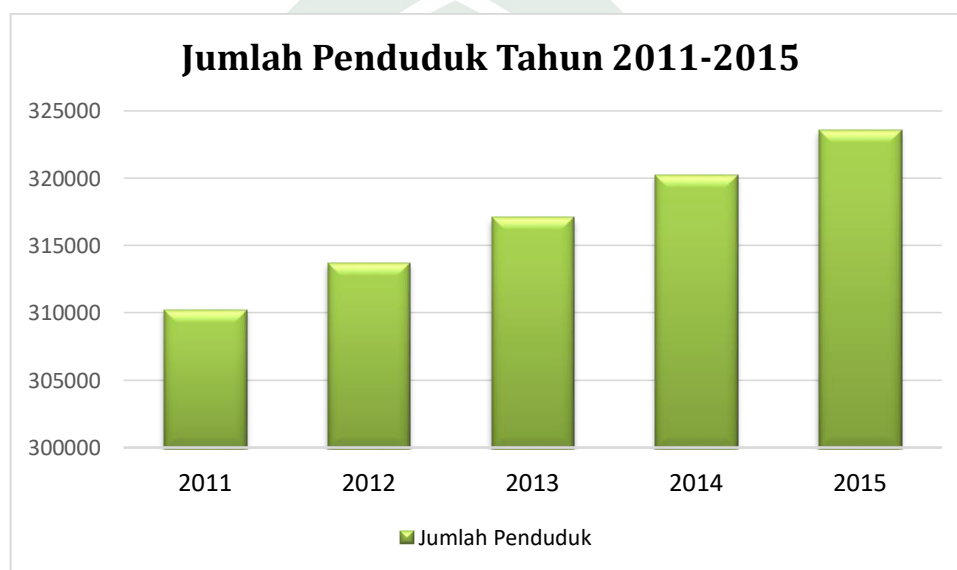
Tabel 10. Jumlah Penduduk Kabupaten Pangkep Dirinci Berdasarkan Kecamatan

No	Kecamatan	2011	2012	2013	2014	2015	Pertumbuhan Tahun 2011-2015
1	Liukang Tangaya	18.908	19.435	19.980	20.524	21.081	14,45
2	Liukang Kalmas	13.086	13.205	13.319	13.420	13.529	4,41
3	Liukang Tupabbiring	18.169	18.449	18.726	18.993	19.270	7,66
4	Liukang Tupabbiring Utara	11.477	11.506	11.530	11.545	11.564	1,18
5	Pangkajene	42.396	42.938	43.472	43.973	44.490	6,33
6	Minasatene	33.554	34.013	34.471	34.904	35.350	6,84
7	Balocci	15.517	15.728	15.832	15.922	16.016	3,38
8	Tondong Tallasa	8.801	8.834	8.864	8.884	8.908	1,74
9	Bungoro	39.698	40.413	41.131	41.831	42.556	9,10

10	Labakkang	44.292	44.685	45.066	45.415	45.773	4,36
11	Ma`rang	30.159	30.291	30.412	30.519	30.634	2,16
12	Segeri	20.070	20.025	19.972	19.900	19.833	-1,18
13	Mandalle	14.061	14.200	14.335	14.463	14.593	4,88
Jumlah Total		310.288	313.722	317.110	320.293	323.597	5,50

Sumber: BPS Kabupaten Pangkep, Kabupaten Pangkep Dalam Angka Tahun 2016

Grafik 4. Jumlah Penduduk Kabupaten Pangkep Tahun 2011-2015



Sumber: BPS Kabupaten Pangkep, Kabupaten Pangkep Dalam Angka 2016

2.3. Penduduk Menurut Umur dan Jenis Kelamin

Struktur penduduk menurut umur dan jenis kelamin di Kabupaten Pangkep berdasarkan hasil catatan registrasi yang diperoleh didominasi oleh kelompok umur 5 - 9 tahun dengan jumlah penduduk sebanyak 32.162 jiwa dan penduduk terkecil berusia antara 60 - 64 dengan jumlah penduduk sebanyak 9.564 jiwa.

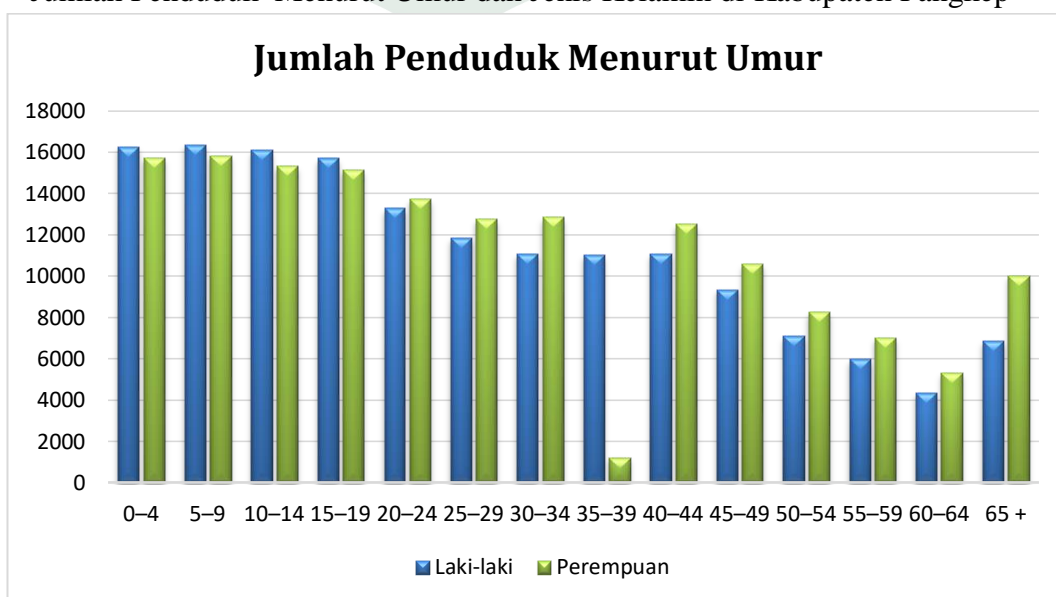
Tabel 11. Jumlah Penduduk Menurut Umur dan Jenis Kelamin di Kabupaten Pangkep

No	Kelompok Umur	Jenis Kelamin		Jumlah (Jiwa)
		Laki-Laki	Perempuan	
1	0 – 4	16.251	15.734	31.985
2	5 – 9	16.353	15.809	32.162
3	10 – 14	16.094	15.352	31.446
4	15 – 19	15.698	15.138	30.836
5	20 – 24	13.272	13.717	26.989
6	25 – 29	11.835	12.768	24.603
7	30 – 34	11.091	12.837	23.928
8	35 – 39	11.037	12.280	23.317
9	40 – 44	11.074	12.501	23.575
10	45 – 49	9.364	10.575	19.939
11	50 – 54	7.072	8.234	15.306
12	55 – 59	5.962	7.018	12.980
13	60 – 64	4.331	5.323	9.654
14	65 +	6.854	10.023	16.877
Jumlah		156.288	167.309	323.597

Sumber : Kabupaten Pangkep Dalam Angka, 2016

Grafik 5.

Jumlah Penduduk Menurut Umur dan Jenis Kelamin di Kabupaten Pangkep



Sumber: BPS Kabupaten Pangkep, Kabupaten Pangkep Dalam Angka 2016

B. Gambaran Umum Wilayah Kecamatan Balocci

Kecamatan Balocci terletak di ujung barat Kabupaten Pangkajene Kepulauan. Posisi gugusan astronominya antara 119,63 bujur timur dan 4,93 lintang selatan. Secara administratif, luas Kecamatan Balocci adalah 143,48 km². Di Kecamatan Balocci terdapat 1 buah Desa dan 4 buah Kelurahan. Serta memiliki 2 buah Dusun, 8 buah Lingkungan, 77 RT, dan 21 RW. Empat Kelurahan tersebut adalah Kelurahan Kassi, Tonasa, Balocci Baru dan Balleangin. Sedangkan Desa yang ada di Kecamatan Balocci adalah Desa Tompobulu.

1. Kondisi Fisik Dasar

1.1. Letak Administrasi dan Geografi

Kecamatan Balocci adalah salah satu dari 13 Kecamatan yang ada di Kabupaten Pangkep. Kecamatan Balocci terletak pada ketinggian 5-700 Mdpl. Sedangkan rata-rata curah hujan pertahun di Kecamatan Balocci yaitu antara 7 - 1.190 mm/tahun. Jarak Ibukota Kecamatan Balocci ke Ibukota Kabupaten Pangkajene adalah 21 km. Adapun batas-batas administrasi Kecamatan Balocci adalah sebagai berikut :

- Sebelah utara berbatasan dengan Kecamatan Tondong Tallasa
- Sebelah timur berbatasan dengan Kabupaten Maros dan Kabupaten Bone
- Sebelah selatan berbatasan dengan Kabupaten Maros
- Sebelah Barat berbatasan dengan Kecamatan Minasatene

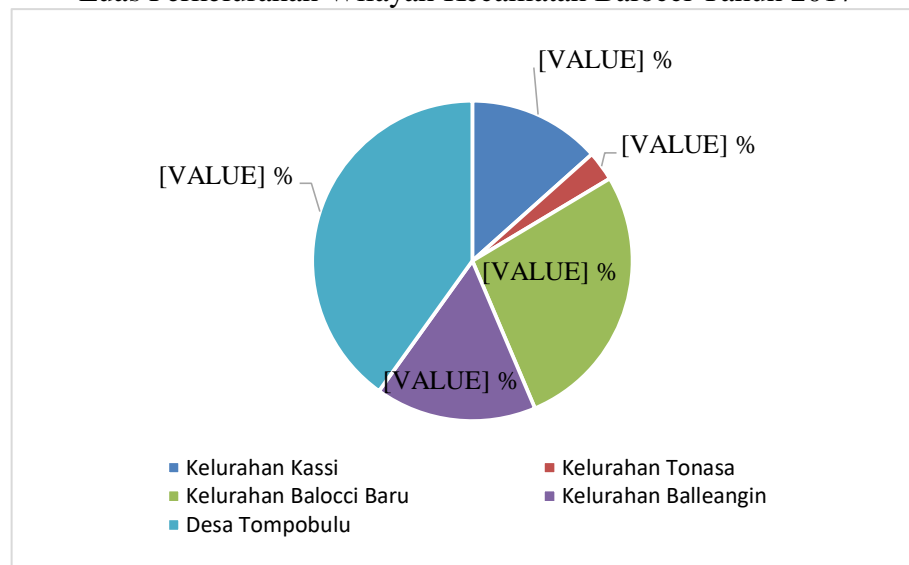
Secara administratif Kecamatan Balocci pada tahun 2016 memiliki luas 143,48 km², dengan terdiri atas 4 Kelurahan dan 1 Desa. Untuk lebih jelasnya dapat dilihat pada Tabel 4.9 Luas Wilayah Kecamatan Balocci Dirinci Berdasarkan Desa/Kelurahan dan Peta Administrasi Kecamatan Balocci dirinci perdesa/kelurahan berikut ini.

Tabel 12. Luas Wilayah Kecamatan Balocci Dirinci Berdasarkan Desa/Kelurahan

No	Desa/Kelurahan	Luas Wilayah (km ²)	Persentase (%)	Dusun	Lingkungan	RT	RW/RK
1	Kelurahan Kassi	19,23	13,40	-	2	12	4
2	Kelurahan Tonasa	4,33	3,01	-	2	15	6
3	Kelurahan Balocci Baru	39,00	27,20	-	2	15	5
4	Kelurahan Balleangin	23,40	16,30	-	2	23	6
5	Desa Tompobulu	57,52	40,09	2	-	12	4
Jumlah		143,48	100,00	2	8	77	25

Sumber: BPS Kabupaten Pangkep, Kecamatan Balocci Dalam Angka 2016

Grafik 6.
Luas Perkelurahan Wilayah Kecamatan Balocci Tahun 2017



Sumber: BPS Kabupaten Pangkep, Kecamatan Balocci Dalam Angka 2016



UNIVERSITAS ISLAM NEGERI
ALAUDDIN
M A K A S S A R

1.2. Topografi

Kondisi Topografi merupakan elemen yang sangat mempengaruhi dalam penentuan kesesuaian pemanfaatan lahan atau kemampuan daya dukung lahan. Kondisi Topografi yang relatif bervariasi pada daerah kawasan pesisir menunjukkan topografi yang relatif datar (kelerengan 0-2%) dengan ketinggian antara 0-25 mdpl, sementara pada daerah non pesisir dengan kelerengan 2-15% dan berada pada ketinggian 25-100 mdpl.

Wilayah Kecamatan Balocci sebagian besar berada pada daerah dataran tinggi yaitu sekitar 84%. Ada 3 wilayah yang merupakan dataran tinggi yaitu Kelurahan Balocci Baru, Kelurahan Balleangin dan Desa Tompobulu. Kondisi topografi atau ketinggian tempat di Kecamatan Balocci cukup bervariasi antara 5 sampai diatas 700 mdpl (*Kecamatan Balocci dalam angka 2016*)

Berdasarkan data kemiringan lereng yang diperoleh, Kecamatan Balocci memiliki kemiringan lereng yang bervariasi mulai dari daerah landai, bergelombang dan sangat curam. Beberapa Wilayah dengan kategori sangat curam adalah Desa Tompobulu sedangkan wilayah dengan kategori landai adalah Kelurahan Tonasa. Untuk lebih jelasnya dapat dilihat pada tabel berikut.

Tabel 13. Topografi dan Ketinggian dari Permukaan Laut Wilayah Kecamatan Balocci

No	Desa/Kelurahan	Ketinggian dari Permukaan Laut (Mdpl)	Topografi
1	Kelurahan Kassi	15	Dataran Rendah
2	Kelurahan Tonasa	5	Dataran Rendah
3	Kelurahan Balocci Baru	400	Dataran Tinggi

4	Kelurahan Balleangin	150	Dataran Tinggi
5	Desa Tompobulu	700	Dataran Tinggi

Sumber: BPS Kabupaten Pangkep, Kecamatan Balocci Dalam Angka 2016

Tabel 14. Kondisi dan Luas Kemiringan Lereng Kabupaten Pangkep

Desa/Kelurahan	Kemiringan					Total Luas (Ha)
	0-8	8-15	15-25	25-40	>40	
Kelurahan Kassi	456,77	233,00	676,00	414,12	143,11	1.923
Kelurahan Tonasa	237,60	97,60	90,10	7,70	-	433
Kelurahan Balocci Baru	415,68	983,77	1.018,70	1.035,04	446,81	3.900
Kelurahan Balleangin	221,18	631,06	644,30	664,27	179,19	2.340
Desa Tompobulu	844,20	1.767,60	1.625,06	972,14	543,00	5.752
Jumlah	2.175,43	3.713,03	4.054,16	3.093,27	1.312,11	14.348

Sumber: Peta Topografi dan Kemiringan Lereng Kecamatan Balocci



UNIVERSITAS ISLAM NEGERI
ALAUDDIN
M A K A S S A R

1.3. Geologi

Struktur geologi batuan Kabupaten Pangkep yang memiliki karakteristik geologi yang kompleks dicirikan oleh adanya jenis satuan batuan yang bervariasi akibat pengaruh struktur geologi. Beberapa jenis batuan yang dapat ditemukan di Kecamatan Balocci pada umumnya antara lain:

- Batu Basal/Retas Basal
- Batu Gamping
- Batuan Malihan
- Batuan Sedimen Fils
- Batu Breksi/Lava/Tufa/Konglomerat
- Batu Pasir
- Batuan Sedimen Laut/Batuan Gunung
- Endapan Aluvium

Struktur geologi sangat mempengaruhi pola penyebaran batuan dan ketersediaan bahan galian. Formasi geologi Kecamatan Balocci, dilihat tabel dan gambar berikut.

Tabel 15. Formasi Geologi dan Jenis Batuan di Kecamatan Balocci

No	Desa/Kelurahan	Jenis Batuan
1	Kelurahan Kassi	Batu Gamping, Batuan Sedimen Laut, Batu Basal/Retas Basal, Endapan Aluvium
2	Kelurahan Tonasa	Batu Gamping, Batuan Sedimen
3	Kelurahan Balocci Baru	Batu Basal/Retas Basal, Batu Gamping, Endapan Aluvium, Batuan Sedimen fils
4	Kelurahan Balleangin	Batu Gamping, Endapan Aluvium,

		Batu Breksi/Lava/Tufa
5	Desa Tompobulu	Batu Breksi/Lava/Tufa, Batuan Sedimen Laut, Batu Pasir/Konglomerat, Endapan Aluvium

Sumber: Peta Geologi Kecamatan Balocci





UNIVERSITAS ISLAM NEGERI
ALAUDDIN
M A K A S S A R

1.4. Jenis Tanah

Berdasarkan Peta Jenis Tanah Kecamatan Balocci yang berskala 1:75.000, dapat digambarkan bahwa di Kecamatan Balocci hanya ada 2 jenis tanah, yaitu Litosol dan Mediteran. Penjelasan mengenai jenis tanah tersebut adalah sebagai berikut.

- a) **Litosol** merupakan tanah mineral hasil pelapukan batuan induk, berupa batuan beku (intrusi) dan/atau batuan sedimen yang menempati daerah perbukitan intrusi dengan ketinggian 3-1.150 m dan sudut lereng $< 70\%$. Kenampakan sifat fisik berwarna coklat kemerahan, berukuran lempung, lempung lanauan, hingga pasir lempungan, plastisitas sedang-tinggi, agak padu, solum dangkal, tebal 0,2-4,5 m.
- b) **Mediteran** merupakan tanah yang berasal dari pelapukan batugamping yang menempati daerah perbukitan karst, dengan ketinggian 8-750 m dan sudut lereng $> 70\%$. Kenampakan fisik yang terlihat berwarna coklat kehitaman, berukuran lempung pasir, plastisitas sedang-tinggi, agak padu, permeabilitas sedang, rentan erosi, tebal 0,1-1,5 m.

Berdasarkan jenis tanah tersebut, memberikan pengaruh terhadap Jenis tanah yang terdapat di Kecamatan Balocci didominasi oleh jenis tanah mediteran sedangkan yang paling kecil adalah jenis tanah litosol. Kedua jenis tanah tersebut tersebar diseluruh wilayah Kecamatan Balocci. Untuk lebih jelasnya dapat dilihat pada tabel dan peta jenis tanah berikut.

Tabel 16.
Formasi dan Luas Jenis Tanah Kecamatan Balocci

No	Desa/Kelurahan	Jenis Tanah	Luas (Ha)	
			Litosol	Mediteran
1	Kelurahan Kassi	Litosol	1.923	-
2	Kelurahan Tonasa	Litosol	433	-
3	Kelurahan Balocci Baru	Litosol, Mediteran	1.447,46	2.452,54
4	Kelurahan Balleangin	Litosol, Mediteran	662,65	1.677,35
5	Desa Tompobulu	Litosol, Mediteran	320,00	5.432,00

Sumber: Peta Jenis Tanah Kecamatan Balocci



UNIVERSITAS ISLAM NEGERI
ALAUDDIN
M A K A S S A R

1.5. Hidrologi

Kecamatan Balocci memiliki system hidrologis alamiah, yakni dengan adanya sungai-sungai besar yang melintasi wilayah tersebut. Keberadaan sungai tersebut merupakan peluang dalam melakukan berbagai kegiatan pengembangan ekonomi masyarakat, disamping sebagai sumber dari air baku untuk air bersih. Adapun jumlah sungai yang ada di Kecamatan Balocci sebanyak 5 sungai. Untuk lebih jelasnya dapat dilihat pada tabel 16. :

Tabel 17. Nama Sungai, Panjang Sungai, dan Kelurahan yang dilintasi di Kecamatan Balocci

No	Nama Sungai	Panjang (km)	Kelurahan Yang Dilalui
1	Salo Batunapara	12,34	Kelurahan Balocci Baru, Kelurahan Kassi
2	Salo Jennae	16,78	Kelurahan Kassi
3	Salo Limbanganbarasa	3,32	Kelurahan Balocci Baru
4	Salo Mangemba	8,78	Kelurahan Balocci Baru, Kelurahan Tonasa
5	Salo Padanglampe	5,48	Kelurahan Balocci Baru, Kelurahan Balleangin

Sumber :Kecamatan Balocci 2016

a) Peruntukan Air

Sungai sebagai sumberdaya air yang dimanfaatkan untuk berbagai keperluan yakni kebutuhan air bersih dan kepentingan pertanian (irigasi), dengan keberadaan beberapa sungai menurut Daerah Aliran Sungai (DAS) di Kecamatan Balocci. Berdasarkan pada kajian potensi sumberdaya air maka daerah Kecamatan Balocci terdapat beberapa Daerah Aliran Sungai (DAS) kecil, yaitu Solo Jennae, Solo Batunapara, Solo Padanglampe, Solo Mangemba dan Solo Limbanganbarasa.

b) Daerah Resapan Air

Daerah resapan air yang ada di Wilayah Kecamatan Balocci terdapat pada beberapa wilayah kelurahan, seperti Kelurahan Balocci Baru, Kelurahan Balleangin, dan Desa Tompobulu. Daerah-daerah tersebut merupakan dataran tinggi sehingga potensi resapan air pada wilayah tersebut cukup besar karena merupakan daerah resapan air tanah langka (*Peta Hidrologi Kecamatan Balocci*)

c) Rawa dan Daerah Banjir

Wilayah Kecamatan Balocci yang terdiri dari wilayah dataran tinggi dan dataran rendah memiliki daerah-daerah rawa dan daerah rawan banjir. Pada umumnya daerah tersebut berada pada wilayah kecamatan yang berada di dataran rendah, seperti Kelurahan Kassi dan Kelurahan Tonasa.



UNIVERSITAS ISLAM NEGERI
ALAUDDIN
M A K A S S A R

1.6. Klimatologi

Wilayah Indonesia pada umumnya mengenal dua musim, yaitu musim hujan dan musim kemarau. Lama dan bulan jatuhnya awal setiap musim sangat bervariasi dari satu daerah ke daerah yang lain. November sampai Maret angin bertiup sangat banyak mengandung uap air yang berasal dari Benua Asia dan Samudera Pasifik sehingga pada bulan-bulan tersebut terjadi musim hujan.

a) Iklim dan Curah Hujan

Seperti halnya kondisi iklim pada umumnya di Wilayah Sulawesi Selatan, maka wilayah Kecamatan Balocci mengenal dua musim, yaitu musim hujan dan musim kemarau. Lama dan bulan jatuhnya awal setiap musim sangat bervariasi dari satu daerah ke daerah yang lain.

Rata-rata curah hujan pada pemantauan beberapa stasiun pada periode tahun 2015 dan tipe iklim menurut Schmidt dan Ferguson (1951) setiap wilayah mempunyai curah hujan yang berbeda-beda. Jumlah stasiun curah hujan di Kecamatan Balocci sebanyak 3 lokasi, yaitu Stasiun Tabo-tabo, Leang Lonrong, dan Segeri. Untuk melihat kondisi curah hujan di wilayah Kecamatan Balocci akan digunakan data dari stasiun Tabo-tabo, dimana memperlihatkan bahwa Hujan tertinggi dalam kurun waktu tahun 2015 terjadi pada bulan Januari, yaitu 1.190 mm/tahun. Sedangkan, curah hujan terendah terjadi pada September dan Oktober dengan jumlah 0.

Tabel 18.

Banyaknya Curah Hujan Setiap Bulan di Stasiun Tabo-tabo Tahun 2015

No	Bulan	Banyaknya Curah Hujan (mm/tahun)
1	Januari	1.190
2	Februari	474
3	Maret	390
4	April	340
5	Mei	115
6	Juni	76
7	Juli	34
8	Agustus	7
9	September	-
10	Oktober	-
11	Nopember	206
12	Desember	859
Jumlah		3.691

Sumber : Kecamatan Balocci dalam angka 2016





UNIVERSITAS ISLAM NEGERI
ALAUDDIN
M A K A S S A R

1.7. Penggunaan Lahan

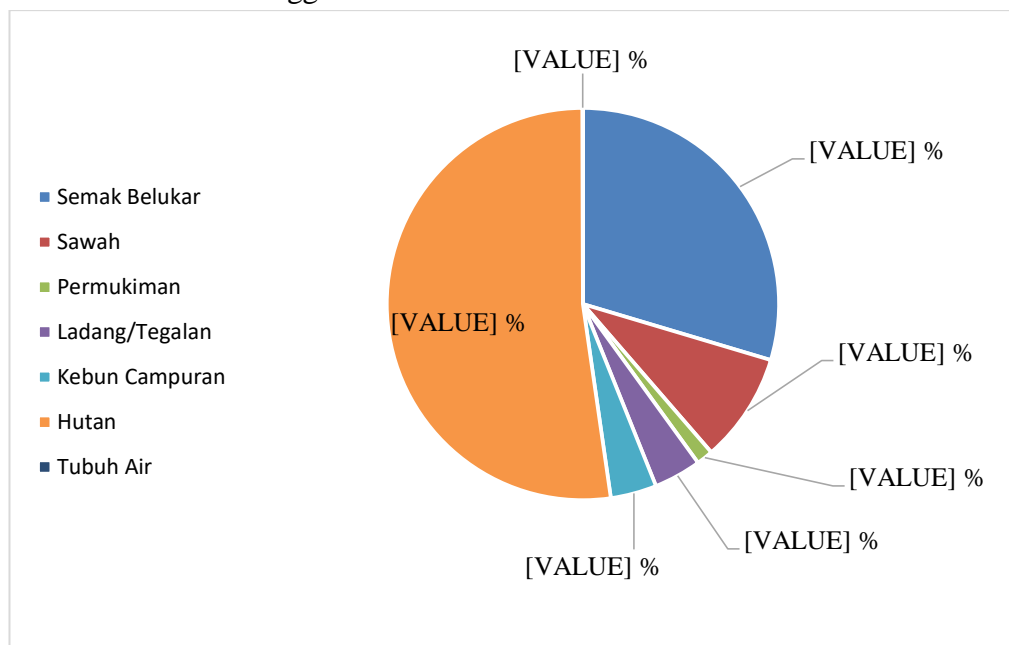
Penggunaan lahan merupakan kondisi lahan permukaan, sebagai hasil dari pengelolaan manusia ataupun kondisi secara alami yang belum dipengaruhi oleh bentuk pengelolaan manusia. Penggunaan lahan di Kecamatan Balocci bervariasi antara lain meliputi Semak Belukar, Sawah, Permukiman, Ladang/Tegalan, Hutan, dan Tubuh Air. Hutan merupakan bentuk penggunaan lahan yang paling luas terdapat di Kecamatan Balocci yaitu 7.493,91ha. Sedangkan Penggunaan Lahan yang paling kecil adalah Tubuh air yaitu 4,51 ha. Penggunaan lahan sawah dapat dibedakan menjadi sawah irigasi dan sawah tadah hujan. Adapun Penggunaan Lahan di Kecamatan Balocci dapat dilihat pada tabel dan grafik berikut ini

Tabel 19.
Penggunaan Lahan di Kecamatan Balocci Tahun 2017

No	Penggunaan Lahan	Luas (ha)	Persentase (%)
1	Semak Belukar	4.249,70	29,61
2	Sawah	1.295,80	9,03
3	Permukiman	196,85	1,37
4	Ladang/Tegalan	561,37	3,91
5	Kebun Campuran	545,84	3,80
6	Hutan	7.493,91	52,25
7	Tubuh Air	4,51	0,03
Jumlah		14.348	100,00

Sumber : Peta Tata Guna Lahan Kecamatan Balocci

Grafik 7.
Persentase Penggunaan Lahan di Kecamatan Balocci Tahun 2017



Sumber : Peta Tata Guna Lahan Kecamatan Balocci

2. Sosial Kependudukan

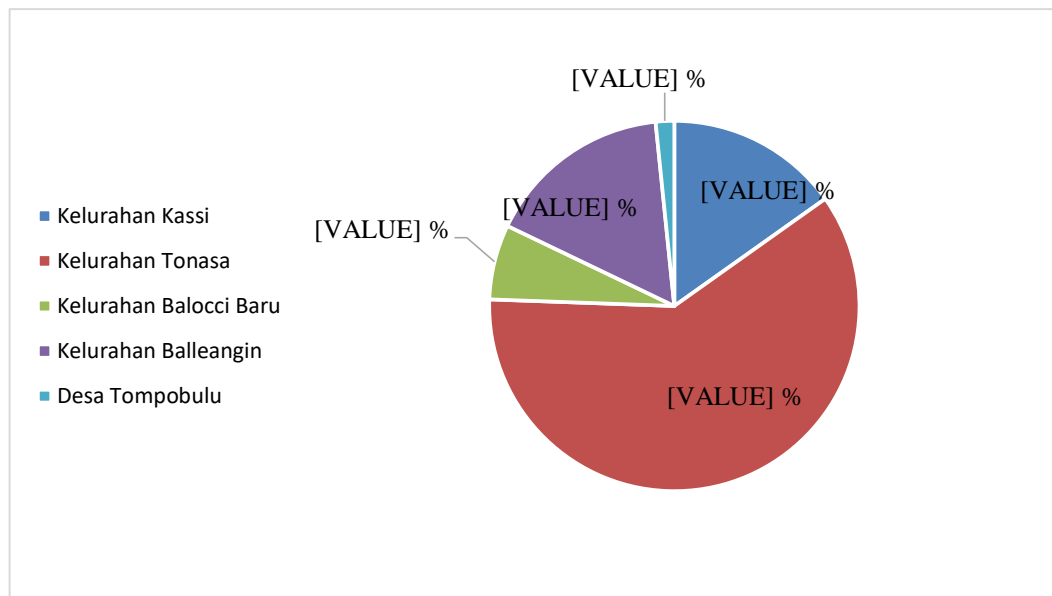
2.1. Jumlah dan Kepadatan Penduduk

Hingga akhir tahun 2015 jumlah penduduk di Kecamatan Balocci menunjukkan kenaikan angka yang cukup signifikan. Hasil catatan registrasi pada Biro Pusat Statistik menunjukkan Kecamatan Balocci saat ini dihuni penduduk kurang lebih 16.016 jiwa. Angka tersebut memberikan indikator pesatnya kegiatan pembangunan yang perlu disiapkan dimasa yang akan datang. Secara umum kondisi kependudukan di Kecamatan Balocci dapat dilihat pada penjelasan Tabel dan Grafik di bawah ini

Tabel 20. Jumlah dan Kepadatan Penduduk Kecamatan Balocci Dirinci Menurut Desa/Kelurahan

No	Desa/Kelurahan	Jumlah Penduduk (Jiwa)	Luas Wilayah (Km ²)	Kepadatan Penduduk (Jiwa/Km ²)	Persentase Penduduk (%)
1	Kelurahan Kassi	3.560	19,23	185	15,17
2	Kelurahan Tonasa	3.210	4,33	741	60,40
3	Kelurahan Balocci Baru	3.059	39,00	78	6,55
4	Kelurahan Balleangin	4.554	23,40	195	16,26
5	Desa Tompobulu	1.633	57,52	28	1,62
Jumlah		16.016	143,48	1.227	100,00

Sumber : Kecamatan Balocci Dalam Angka 2016

Grafik 8. Kepadatan Penduduk di Kecamatan Balocci tahun 2017

Sumber : Kecamatan Balocci Dalam Angka 2016

2.2. Pertumbuhan Penduduk

Jumlah penduduk di Kecamatan Balocci tahun 2015 berdasarkan pencatatan registrasi dari Badan Pusat Statistik (BPS) di Kecamatan Balocci Tahun 2015 adalah sebanyak 16.016 jiwa, Jumlah penduduk tertinggi berada di Kelurahan Balleangin yaitu sebanyak 4.554 Jiwa, sedangkan wilayah Desa/Kelurahan yang memiliki jumlah penduduk terendah berada di Desa Tompobulu yaitu sebanyak 1.633 Jiwa.

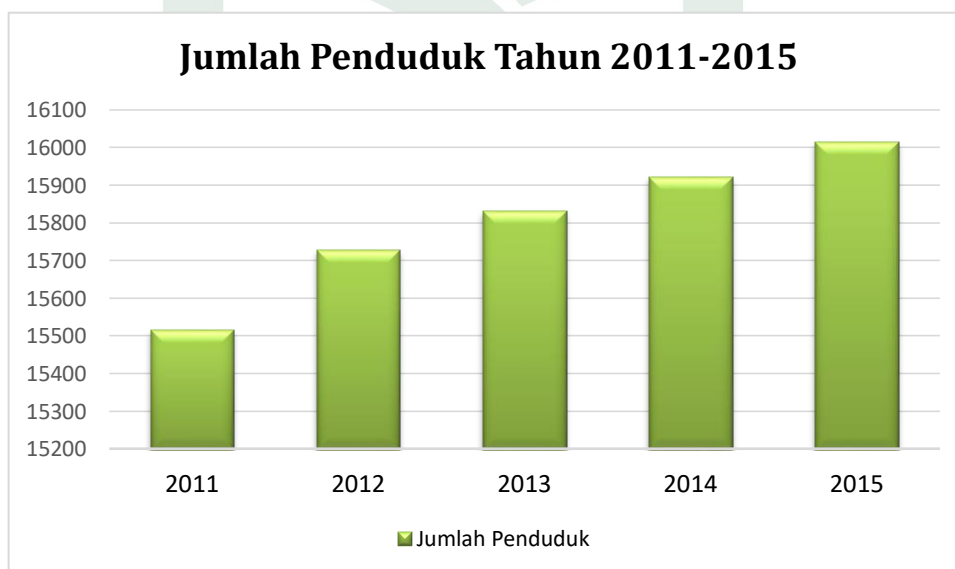
Data Penduduk selama 5 (Lima) tahun terakhir yaitu tahun 2011-2015 di Kecamatan Balocci tiap tahun terus mengalami perkembangan penduduk, Untuk lebih jelasnya dapat dilihat pada tabel dan grafik berikut:

Tabel 21.

Jumlah Penduduk Kecamatan Balocci Dirinci Berdasarkan Desa/Kelurahan

No	Desa/Kelurahan	2011	2012	2013	2014	2015
1	Kelurahan Kassi	3.461	3.503	3.524	3.542	3.560
2	Kelurahan Tonasa	3.110	3.152	3.173	3.191	3.210
3	Kelurahan Balocci Baru	2.960	3.002	3.022	3.040	3.059
4	Kelurahan Balleangin	4.454	4.496	4.517	4.535	4.554
5	Desa Tompobulu	1.533	1.575	1.596	1.614	1.633
Jumlah		15.517	15.728	15.832	15.922	16.016

Sumber: Kecamatan Balocci Dalam Angka Tahun 2016

Grafik 9. Jumlah Penduduk Kecamatan Balocci Tahun 2011-2015

Sumber: Kecamatan Balocci Dalam Angka Tahun 2016



UNIVERSITAS ISLAM NEGERI
ALAUDDIN
M A K A S S A R

C. Potensi Kawasan Karst di Kecamatan Balocci Kabupaten Pangkep

1. Potensi Fisik

a. Kelurahan Tonasa

a) Mata Air

Di Kelurahan Tonasa terdapat Mata air yaitu mata air limbua. Mata air limbua berpotensi untuk dimanfaatkan sebagai sumber kebutuhan air bagi masyarakat Kelurahan Tonasa. Mata air tersebut berasal dari munculan air dari bawah kawasan tebing karst yang ada di sekitarnya. Letak mata air ini berada di dekat Perumahan Karyawan PT. Semen Tonasa. Berbagai macam pepohonan dan tumbuhan juga tumbuh di sekitar kawasan mata air limbua. Meskipun sumber air dari perumahan karyawan PT. Semen Tonasa dialirkan dari sumber mata air Leang Lonrong, namun sebagian warga yang tinggal diluar perumahan karyawan ada juga yang memanfaatkan sumber air tersebut. Selain dijadikan sebagai sumber kebutuhan air, mata air tersebut juga biasa digunakan sebagai tempat wisata oleh anak-anak Kelurahan Tonasa. Mata air ini berada pada ketinggian 0-300 dengan kemiringan 0-8% dan cocok dikembangkan sebagai kawasan ekowisata.



Gambar 8. Mata Air Limbua di Kelurahan Tonasa
(Sumber : *Survey Lapangan 2017*)

b. Kelurahan Balocci Baru

a) Gua

Gua merupakan kenampakan yang khas di kawasan karst, gua berkembang dari berbagai proses yaitu karena adanya sistem hidrologi karst yang menyebabkan proses solusional yang juga dipengaruhi oleh proses fluvial kemudian membentuk lorong-lorong *conduit* yang semakin melebar membentuk gua dan sistem aliran bawah tanah yang berbentuk horizontal atau mendatar. Selain itu gua terbentuk karena adanya patahan. Di Kelurahan Balocci Baru memiliki gua prasejarah yaitu Leang Sumpang Bitu. Gua ini diyakini sebagai bekas peninggalan peradaban manusia masa prasejarah. Hal itu dibuktikan dengan banyaknya jejak bekas telapak tangan manusia purba yang menempel pada dinding-dinding gua. Gua ini terletak pada ketinggian 300-500 mdpl dengan kemiringan 15-25%. Gua sumpang bitu merupakan gua yang dimanfaatkan untuk wisata. Terdapat akses yang baik menuju gua. Pengunjung harus menaiki ratusan anak tangga untuk


dapat sampai di Gua ini. Penggunaan lahan di sekitar gua berupa perbukitan, hutan dan permukiman. Kawasan gua memiliki luas 22,5 ha yang tergabung dalam satu kawasan yaitu Taman Purbakala Sumpang Bitu. Untuk lebih jelasnya gua sumpang bitu dapat dilihat pada gambar 4.2 berikut.



Gambar 9. Gua Prasejarah Taman Purbakala Sumpang Bitu
(Sumber : *Survey Lapangan 2017*)

b) Mata Air

Di Kelurahan Balocci Baru juga terdapat mata air yang terletak di kawasan taman purbakala sumpang bitu. Mata air ini muncul dari mulut gua karst yang berada di Kawasan Gua Sumpang Bitu. Pemunculan Mata air ini memiliki nilai wisata. Maka dari itu, pengelola Taman Purbakala membuat kolam permandian dibawah mulut gua. Pemanfaatan Mata air dapat dilihat pada gambar berikut ini



Gambar 10. Mata Air dan Kolam Permandian Sumpang Bitu
(Sumber : *Survey Lapangan 2017*)

c) Hutan

Potensi selanjutnya yang terdapat di Kelurahan Balocci Baru adalah potensi hutan. Kawasan hutan ini terletak di kawasan Taman Purbakala Sumpangbitu. Letak Geografis kawasan ini adalah S 04°54'37.8" dan E119°38'58.3". Berbagai macam tumbuhan hidup disana dan dilindungi oleh pemerintah. Sesuai dengan pola ruang Kabupaten Pangkep bahwa di Kelurahan Balocci baru tepatnya di Kawasan Taman Purbakala Sumpang Bitu merupakan Kawasan Lindung. Hutan ini dirawat oleh para petugas yang bertugas menjaga dan merawat kelestarian Kawasan Taman Purbakala tersebut. Luas hutan lindung di Kelurahan Balocci Baru sesuai hasil analisis spasial melalui foto udara yang diambil dari Citra Satelit SAS Planet yaitu 163,73 ha. Luas tersebut hanya termasuk potensi hutan yang berada di kawasan Taman Purbakala Sumpangbitu. Untuk lebih jelasnya berikut gambar hutan lindung di Kelurahan Balocci Baru.



Gambar 11. Kawasan Hutan Lindung Sumpang Bitu
(Sumber : Survey Lapangan 2017)

c. Kelurahan Balleangin

a) Bukit dan Menara Karst


Bukit-bukit kecil dalam jumlah banyak yang merupakan sisi-sisi erosi akibat pelarutan kimia pada batu gamping, sehingga terbentuk bukit-bukit (conical hills). Di Kelurahan Balleangin, memiliki potensi bukit-bukit bebatuan dan menara karst yang terkumpul dalam satu kawasan yaitu Taman Batu Karst Balocci. Letak Geografis kawasan ini adalah S $04^{\circ}55'44.0''$ dan E $119^{\circ}41'24.1''$. Kawasan ini memiliki keindahan dan keunikan dengan luas kurang lebih 8 ha yang terbangun diatas lahan pribadi.

Penggunaan lahan yang ada disekitar taman batu karst tersebut berupa persawahan. Di kawasan ini belum terdapat fasilitas yang menunjang potensi bukit-bukit bebatuan karst tersebut. Hanya ada tempat parkir yang menggunakan lahan persawahan yang kering dan loket pembayaran masuk ke kawasan taman batu karst. Kawasan batu karst ini dimanfaatkan oleh

masyarakat Balleangin dan sekitarnya untuk wisata alam. Untuk lebih jelasnya kita lihat gambar 4.5 dan gambar 4.6 berikut



Gambar 12. Bukit dan Menara Karst di Taman Batu Karst Balocci
(Sumber : *Survey Lapangan 2017*)



(a)

(b)


Gambar 13. (a) Loker Pembayaran (b) Tempat Parkir yang menggunakan lahan persawahan (Sumber : *Survey Lapangan 2017*)

b) Air Terjun

Potensi air terjun yang terdapat di Kelurahan Balleangin yaitu Air Terjun Suangga. Air terjun ini terletak di Kampung Kaju Bittia, Kelurahan Balleangin, Kecamatan Balocci. Letak Geografis Air terjun Suangga adalah S 04°55'44.2" dan E119°41'24.1". Air terjun ini berasal dari aliran sungai

yang mengalir dari Gunung Bulusaraung. Namun sungai yang mengalir tergolong Sungai Periodik atau musiman karena hanya bila musim kemarau panjang tiba, sungai tersebut mengering. Air terjun ini mengalir di atas bebatuan karst yang terjadi secara alami. Air terjun Suangga memiliki tingkatan-tingkatan.

Penggunaan lahan disekitar air terjun ini adalah hutan. Hutan yang berada di sekitar air terjun terdapat berbagai macam flora dan fauna yang hidup didalamnya. Jenis fauna yang menghuni kawasan hutan yaitu Kera (*Platyrrhini*), Burung Elang Hitam (*Ictinaetus malayensis*). Akses menuju lokasi air terjun masih sulit karena hanya ada pagar pembatas yang menjadi petunjuk jalan menuju lokasi air terjun tersebut. Menurut hasil analisis spasial, kawasan air terjun suangga berada pada ketinggian 300-500 mdpl dengan kemiringan 25%. Adapun gambar dari air terjun suangga dapat dilihat pada gambar 4.7 berikut.



Gambar 14. Air Terjun Suangga, Kel. Balleangin, Kec. Balocci
(Sumber : Survey Lapangan 2017)

c) Hutan

Hutan merupakan potensi alam yang harus dilindungi. Di Kelurahan Balleangin juga terdapat hutan yang berpotensi untuk dimanfaatkan sebagai Kawasan Suaka Alam. Letak Geografis Kawasan Hutan ini adalah S 04°55'44.5" dan E119°41'24.1". Kawasan Hutan Suaka Alam merupakan hutan dengan ciri khas tertentu, yang mempunyai fungsi pokok sebagai kawasan pengawetan keanekaragaman tumbuhan dan satwa serta ekosistem, yang juga berfungsi sebagai wilayah sistem penyangga kehidupan. Luas hutan keseluruhan di Kelurahan Balleangin yaitu 663,73 ha. Di dalam hutan tersebut terdapat berbagai macam ekosistem flora dan fauna yang hidup didalamnya. Jenis fauna yang hidup didalamnya adalah Kera (*Platyrrhini*), Burung Elang Hitam (*Ictinaetus malayensis*). Kawasan hutan di Kelurahan Balleangin dapat dilihat pada gambar 4.7 berikut.



Gambar 15. Potensi kawasan hutan di Kelurahan Balleangin
(Sumber : *Survey Lapangan 2017*)

d. Desa Tompobulu


a) Air Terjun

Di Desa Tompobulu, Kecamatan Balocci terdapat 2 air terjun yang berpotensi untuk dimanfaatkan sebagai wisata tirta, yaitu Air Terjun Kampong dan Air Terjun Tombolo. Air terjun kampong merupakan air terjun yang berasal dari aliran Sungai Salo Batunapara. Letak Geografis kawasan air terjun ini adalah S $04^{\circ}56'65.8''$ dan E $119^{\circ}39'36.3''$. Penggunaan lahan di sekitar kawasan air terjun kampong adalah hutan campuran. Terdapat bermacam-macam tumbuhan yang hidup di kawasan hutan tersebut. Kawasan air terjun masih sulit dijangkau karena kondisi aksesibilitas yang masih kurang baik.

Sedangkan Air Terjun Tombolo merupakan air terjun yang berasal dari aliran Sungai Salo Pattejang. Letak Geografis kawasan air terjun tombolo adalah S $04^{\circ}57'43.7''$ dan E $119^{\circ}42'56.2''$. Penggunaan Lahan disekitar Kawasan Air terjun adalah semak belukar dan hutan campuran. Air terjun tombolo juga menjadi tempat destinasi wisata masyarakat yang ada di Desa Tompobulu. Kondisi sarana dan prasarana di Kawasan Air terjun Tombolo masih kurang. Seperti kurangnya petunjuk arah ke kawasan air terjun. Akses ke Kawasan Air terjun yaitu 2-3 km dari jalan utama di Desa Tompobulu. Jenis jalan menuju kawasan air terjun adalah jalan tanah dan kondisi kurang baik.



Gambar 16. Air Terjun Kampoang
(Sumber : *Survey Lapangan 2017*)



Gambar 17. Air Terjun Tombolo
(*Survey Lapangan 2017*)

2. Potensi Lingkungan Fisik

Lingkungan fisik material merupakan pengelolaan atau interaksi manusia dengan lingkungan dalam hal pengusahaan lingkungan tempat tinggalnya. Masyarakat Kawasan Karst Kecamatan Balocci memiliki potensi material berupa pemanfaatan kawasan karst antara lain dengan tempat tinggal dan kegiatan ekonomi. Di sekitar Kawasan karst Kelurahan Balocci Baru masih banyak terdapat

rumah-rumah panggung tradisional kawasan karst yang terbuat dari kayu. Rumah Panggung tradisional memberikan pandangan yang menarik karena kealamiannya. Selain untuk tempat tinggal, masyarakat Kecamatan Balocci yang tinggal di sekitar kawasan eko karst memanfaatkan kawasan karst untuk kegiatan ekonomi antara lain untuk kegiatan tambang, hutan, pertanian, wisata, dan hutan produksi.

a) Pertanian

Berdasarkan data Monografi Kecamatan Balocci tahun 2016, sebagian besar masyarakat di Kecamatan Balocci bermatapencaharian sebagai petani. Petani lahan kering memanfaatkan lembah kering menjadi sawah tadah hujan, tanaman pertanian yang ditanam pada saat musim kemarau berupa palawija dan pada saat musim penghujan berupa padi sawah dan sayuran. Hasil pertanian padi sawah dapat mencapai 6.704,5 ton/tahun, jagung 288 ton/tahun, ubi kayu 35,6 ton/tahun, kacang tanah 301 ton/tahun, dan sayuran berupa bawang merah 21,25 ton/tahun, sawi dan tomat.

Pada bukit karst masyarakat memanfaatkan lahannya untuk hutan produksi dengan pohon jati dan mahoni. Hutan produksi jati mampu menghasilkan 178 m³ dan produksi mahoni mampu menghasilkan 259 m³. Hasil pertanian sendiri diolah menjadi bahan makanan pokok dan pangan khas daerah karst, hasil pertanian lahan kering yang berupa ubi kayu diolah menjadi kripik singkong.

b) Peternakan

Kecamatan Balocci merupakan kecamatan penghasil ternak. Selain bertani, masyarakat balocci juga bermatapencaharian sebagai peternak. Hewan

yang ditenakkan antara lain Sapi Potong, Kerbau, Kuda, Kambing, Ayam Buras, Ayam Ras Petelur, Ayam Ras Pedagang dan Irik/Manila. Hasil produksi ternak di Kecamatan Balocci yang terkenal berupa Ayam Ras Pedagang dengan hasil ternak sebanyak 98.045 ekor dan Ayam Buras dengan hasil ternak sebanyak 71.177 ekor.

3. Potensi Lingkungan Sosial

a) Pola kehidupan Masyarakat

Pola kehidupan masyarakat pada kawasan bukit karst yaitu pada Kelurahan Balocci Baru, Kelurahan Balleangin dan Desa Tompobulu tergambar dari kegiatan masyarakat memanfaatkan lahan lembah dan bukit karst untuk pertanian dan memanfaatkan sumber daya air. Pola pertanian pada lahan kering yaitu saat musim kemarau ditanami palawija dan saat musim penghujan ditanami sayuran dan padi sawah. Mereka bertani dan merumput di bukit atau lembah biasanya dari pagi sampai siang hari. Hasil pertanian dibawa dengan motor dan ada juga dipikul.

Sedangkan pola kehidupan masyarakat di daerah Kelurahan Tonasa lebih modern dibandingkan pola kehidupan masyarakat yang tinggal di bukit karst. Banyak terdapat toko-toko, pasar, dan fasilitas umum yang ada. Masyarakat pada kawasan ini juga tidak kesulitan dalam sumber air. Sebagian besar dari mereka tinggal di Kompleks Perumahan PT Semen Tonasa yang merupakan fasilitas perumahan bagi seluruh karyawan perusahaan. Sumber air yang ada di perumahan ini merupakan pemanfaatan dari Mata Air yang berada di Kawasan Karst Leang Lonrong. Dari mata air tersebut dialirkan menuju perumahan

karyawan sebagai sumber air bersih. Namun bila musim kemarau tiba, biasanya masyarakat memanfaatkan sumber mata air limbua yang berada di Kelurahan Tonasa sebagai kebutuhan air bersih. Taraf hidup masyarakat di Kawasan ini juga lebih baik, hal ini dapat dilihat dari hasil pengamatan di lapangan menunjukkan rumah dan fasilitas yang ada sudah memadai. Masyarakat sudah menggunakan alat-alat modern untuk mempermudah aktivitas sehari-hari.





UNIVERSITAS ISLAM NEGERI
ALAUDDIN
M A K A S S A R

D. Analisis Aspek Fisik Dasar

1. Analisis Kemiringan Lereng

Berdasarkan Peta Kemiringan Lereng yang bersumber dari RTRW Kabupaten Pangkep tahun 2016, Kondisi kemiringan lereng di Kecamatan Balocci terbagi dalam lima kelas kelerengan yaitu, 0-8%, 8-15%, 15-25%, 25-40% dan >40%. Dengan melihat kelerengan tersebut maka berpotensi sebagai lahan pertanian, perkebunan dan pemukiman. Daerah yang cocok dikembangkan sebagai lahan pertanian adalah Kelurahan Balocci Baru. Daerah yang cocok untuk pengembangan lahan perkebunan adalah Desa Tompobulu, dan Kelurahan Balleangin. Sedangkan daerah yang cocok dikembangkan sebagai lahan permukiman adalah Kelurahan Tonasa dan Kelurahan Kassi karena memiliki topografi yang datar dan kemiringan lereng yang landai.

Jenis pertanian yang cocok di Kecamatan Balocci adalah Pertanian lahan basah yaitu sawah dan pertanian lahan kering seperti ubi. Sedangkan untuk perkebunan di Kecamatan Balocci yang cocok adalah perkebunan hortikultur yakni sayur-sayuran dan buah-buahan serta perkebunan tanaman keras misalnya kelapa.

2. Analisis Jenis Tanah

Berdasarkan peta jenis Tanah yang bersumber dari RTRW Kabupaten Pangkep, jenis tanah yang ada di Kecamatan Balocci yaitu tanah litosol dan mediteran. Jenis tanah litosol ini merupakan tanah yang memiliki solum tanah yang dangkal dan sangat cocok untuk ditanami beberapa jenis tanaman pertanian, tanaman keras, rumput dan palawija. Namun jenis tanah ini termasuk tanah yang peka terhadap erosi oleh karena itu perlu pengendalian untuk menjaga keseimbangan yang ada di Kecamatan Balocci. Selain itu penanaman jenis tanaman yang keras dan melakukan reboisasi dapat menghentikan proses erosi yang sering terjadi.

Sedangkan jenis tanah mediteran merupakan hasil pelapukan batuan kapur keras dan batuan sedimen. Warna tanah ini berkisar antara merah sampai kecoklatan. Tanah mediteran banyak terdapat pada dasar-dasar dolina dan merupakan tanah pertanian yang subur di daerah kapur daripada jenis tanah kapur yang lainnya. Jenis Tanah Mediteran cocok untuk tanaman palawija, jati, tembakau, dan jambu mente.

3. Analisis Hidrologi

Sumber daya air yang digunakan penduduk Kecamatan Balocci pada umumnya bersumber dari air permukaan dan air tanah dalam, dengan memanfaatkan sumur gali, sumur bor, pompa dan mata air. Dengan pemanfaatan lahan yang berupa kebun mendorong daerah tersebut sebagai daerah pertanian karena dilalui oleh aliran sungai dan sumber air permukaan yang berpotensi sebagai sumber irigasi bagi lahan pertanian.

4. Analisis Klimatologi

Secara umum keadaan cuaca atau udara yang terdapat di Kecamatan Balocci tidak jauh berbeda dengan Kecamatan lainnya di Kabupaten Pangkep hanya saja cuaca di suatu daerah dipengaruhi oleh keadaan iklim dan pertemuan arus udara. Kondisi klimatologi di Kecamatan Balocci tahun 2015 yang bersumber dari Stasiun Tabo-tabo Kabupaten Pangkep, yang mencapai Curah hujan tertinggi tercatat 1.190 mm/tahun pada bulan Januari. Kondisi curah hujan tersebut menjadi salah satu faktor untuk meningkatkan Kecamatan Balocci di bidang Perkebunan.

E. Arahan Zonasi Pengembangan Kawasan Ekokarst di Kecamatan Balocci

Penetapan zonasi kawasan adalah pengelompokan areal suatu kawasan ke dalam zona-zona sesuai dengan kondisi biofisik dan fungsinya. Tujuan penentuan zonasi adalah untuk mengoptimalkan fungsi ekologi dan ekonomi ekosistem suatu kawasan sehingga dapat dilakukan pengelolaan pemanfaatan kawasan secara berkelanjutan. Berdasarkan kondisi wilayah dan potensi kawasan eko karst yang ada di Kecamatan Balocci, dilakukan analisis Sistem Informasi Geografi (SIG).

Hasil analisis zona fungsi lahan lokasi penelitian menunjukkan bahwa secara umum pembagian zona dapat dilakukan menjadi tiga zona, yaitu zona inti untuk konservasi, rehabilitasi dan perlindungan; zona budidaya untuk pemanfaatan ekonomi dan produksi masyarakat; dan zona penyangga sumberdaya alam untuk pemanfaatan secara terbatas seperti ekowisata.

1. Zona Inti

Zona inti merupakan zona yang dimanfaatkan untuk konservasi, rehabilitasi dan perlindungan. Kawasan Lindung merupakan wilayah yang ditetapkan dengan fungsi utama melindungi kelestarian lingkungan hidup yang mencakup sumber daya alam dan sumber daya buatan. Di Kawasan Eko Karst Kecamatan Balocci, yang termasuk dalam zona inti yaitu Kawasan Hutan di Taman Purbakala Sumpang Bitu yang terletak di Kelurahan Balocci Baru dan Kawasan Hutan Lindung di Kelurahan Balleangin.

Menurut RTRW Kabupaten Pangkep, Kawasan Hutan yang ada di Kawasan Taman Purbakala Sumpang Bitu, Kelurahan Balocci Baru ini telah ditetapkan

sebagai Kawasan Lindung yang harus dijaga kelestariannya. Pada zona ini, terdapat potensi hutan, gua, serta flora dan fauna yang harus dilindungi dan dijaga kelestariannya. Dalam menjaga zona inti maka dilakukan tindakan pelestarian secara dinamis dan aktif dengan konservasi pada kawasan inti dengan membuat *barrier* antara lokasi inti dengan aktivitas manusia. Luas Zona Inti Keseluruhan adalah 955,68 ha. Dengan rincian zona inti di Kelurahan Balocci Baru yaitu sebanyak 499,58 ha, sedangkan luas zona inti di Kelurahan Balleangin sebanyak 456,10 ha.

2. Zona Budidaya

Menurut UU No. 26 Tahun 2007 dijelaskan bahwa Zona Budidaya merupakan kawasan yang telah ditetapkan untuk dibudidayakan sesuai potensi pemanfaatannya. Zona Budidaya di Kawasan Karst Kecamatan Balocci dapat dibagi menjadi beberapa sub zona, yaitu zona budidaya pariwisata, pertanian, hutan produksi, permukiman. Zona budidaya pariwisata terdapat di Kelurahan Balleangin adalah Taman Batu Karst Balocci, dan Air Terjun Suangga. Pada Taman Batu Karst Balocci, terdapat potensi batu dan menara karst yang mempunyai bentuk kealamian dan keunikan tersendiri. Kawasan tersebut dapat dikembangkan sebagai budidaya pariwisata dengan cara pemberian fasilitas seperti tempat parkir, wisata haiking, trekking, dan camping. Kawasan Air Terjun Suangga juga dapat dibudidayakan sebagai kawasan budidaya pariwisata yang meliputi potensi air terjun. Untuk menunjang kawasan ini, diperlukan penambahan fasilitas pelayanan pendukung seperti tempat parkir, petunjuk jalan ke air terjun. Zona Budidaya Pariwisata di Desa Tompobulu adalah Air Terjun Tombolo dan Air Terjun Kampoang. Untuk

menunjang kawasan ini juga diperlukan fasilitas pelayanan pendukung berupa perbaikan jalan menuju lokasi air terjun karena jarak dari jalan raya adalah 2 km.

Selanjutnya adalah zona budidaya pertanian. Zona budidaya pertanian di Kecamatan Balocci terdapat di Kelurahan Balocci Baru. Penetapan zona budidaya pertanian di Kelurahan ini dapat dilihat dari guna lahan dan potensi pemanfaatan Kelurahan Balocci Baru sebagai daerah pertanian yang terluas di Kecamatan Balocci. Selain itu, masyarakat di Kelurahan Balocci Baru sebagian besar bekerja sebagai petani. Luas zona budidaya pertanian di Kelurahan Balocci Baru yaitu, 1.137 ha. Potensi pertanian yang dihasilkan di zona budidaya ini berupa tanaman palawija, padi sawah dan sayur-sayuran. Hasil produksi pertanian dapat diolah mejadi kebutuhan makanan pokok dan pangan serta dapat pula dijual untuk meningkatkan perekonomian masyarakat setempat.

Zona budidaya hutan produksi terdapat di Kelurahan Balleangin dan Desa Tompobulu. Luas Zona budidaya hutan produksi di Kelurahan Balleangin sebanyak 218 ha, sedangkan luas hutan di Desa Tompobulu sebanyak 4.701 ha. Hasil produksi hutan pada zona ini berupa pohon jati dan pohon mahoni. Hasil produksi jati dapat di manfaatkan sebagai bahan untuk membuat rumah panggung, dan dapat juga dijual untuk meningkatkan perekonomian warga setempat. Pengembangan zona dapat dilakukan dengan cara meningkatkan peran masyarakat dalam melestarikan hutan produksi. Zona selanjutnya adalah zona budidaya permukiman. Adapun yang termasuk dalam zona budidaya permukiman adalah Kelurahan Tonasa. Di Kelurahan ini terdapat Kompleks Karyawan PT Semen Tonasa sebagai fasilitas

untuk karyawan perusahaan. Dengan adanya potensi mata air limbua, dapat menyediakan kebutuhan air bersih untuk masyarakat Kelurahan Tonasa.

3. Zona Penyangga

Pada zona penyangga merupakan kawasan yang memiliki sumberdaya alam yang terbatas dan dapat berfungsi sebagai penyangga daerah kawasan lain seperti kawasan lindung. Menurut Beckman (2004) kawasan penyangga berfungsi untuk melindungi kawasan konservasi terhadap gangguan dari luar dan melindungi kawasan konservasi terhadap gangguan kawasan pemukiman. Zona Penyangga pada kawasan Eko Karst di Kecamatan Balocci adalah Kawasan Taman Purbakala Sumpang Bitu. Kawasan ini memiliki luas 22,5 ha yang memiliki sumber daya alam sumber daya buatan. Sumber dan daya alam berupa mata air, hutan serta flora dan fauna. Adapun sumber daya buatan berupa kolam renang sebagai tempat wisata permandian, dan tangga seribu yang dibuat untuk menuju ke Leang/Goa Purbakala Sumpang Bitu. Kawasan Taman Purbakala Sumpang Bitu berfungsi sebagai penyangga Kawasan Lindung yang ada di dalamnya. Untuk menjaga zona ini, diperlukan Sumber Daya Manusia yang dapat mengelola kawasan Taman Purbakala dan menjaga fasilitas yang telah disediakan oleh pemerintah.



UNIVERSITAS ISLAM NEGERI
ALAUDDIN
M A K A S S A R

F. Strategi Pengembangan

Strategi pengembangan Kawasan Eko Karst di Kecamatan Balocci Kabupaten Pangkep menggunakan analisis SWOT. Pengolahan analisis SWOT menggunakan analisis faktor internal dan eksternal yang kemudian dituangkan dalam diagram dan matriks SWOT untuk mendapatkan strategi alternatif.

Analisis SWOT (*Strength, Weakness, Opportunity and Threat*) sebagai analisis untuk menyusun strategi pengembangan Pengembangan Kawasan Eko Karst di Kecamatan Balocci, dimana penekanan bertumpu pada aspek yaitu kekuatan, kelemahan, peluang dan ancaman dimana data dari ke 4 aspek tersebut diambil dan diperkuat dari hasil pembahasan, analisis dan survey lapangan yang dilakukan sebelumnya. Sesuai data dan informasi yang telah digambarkan pada pembahasan sebelumnya, maka faktor-faktor analisis sebagai berikut:

a. Kekuatan (*Strength*)

- 1) Potensi Mata Air sebagai sumber kehidupan masyarakat
- 2) Gua sebagai kawasan cagar budaya dan prasejarah
- 3) Pengembangan Wisata Alam pada Kawasan Eko Karst
- 4) Potensi hutan sebagai kawasan lindung kabupaten.
- 5) Potensi Pengembangan Pertanian di Kawasan Eko Karst
- 6) Pemanfaatan Karst sebagai bahan baku pembuatan kerajinan tangan.

b. Kelemahan (*Weakness*)

- 1) Kurangnya tingkat pelayanan (sarana dan prasarana) dalam menunjang aktifitas masyarakat setempat terkait pemanfaatan kawasan eko karst
- 2) Pengelolaan yang belum optimal terkait potensi karst

c. Peluang (Opportunity)

- 1) Menjadi pengembangan kawasan eko karst yang berkelanjutan.
- 2) Memiliki potensi untuk mengembangkan ekonomi masyarakat setempat
- 3) Kebijakan Pemerintah terkait potensi pemanfaatan kawasan eko karst.

d. Ancaman (*Threat*)

- 1) Minat Masyarakat dalam upaya pemanfaatan masih kurang
- 2) Urgensi program yang dilakukan dalam kaitan Kelestarian Kawasan.

Pengembangan Kawasan Eko Karst di Kecamatan Balocci mendorong upaya pelestarian potensi karst sebagai kawasan yang dimanfaatkan untuk kesejahteraan masyarakat sekitar sehingga pelestarian kawasan eko karst membutuhkan konsep yang komprehensif. Pelestarian yang berasal dari pemerintah, komunitas dan masyarakat luar untuk berkomitmen dan memahami potensi karst tersebut sebagai potensi dari alam yang harus dijaga dan dilestarikan. Berikut ini adalah matriks analisis SWOT untuk pengembangan Kawasan Eko Karst di Kecamatan Balocci, Kabupaten Pangkep.

Faktor Internal	<i>Strengths/Kekuatan (S)</i>	<i>Weaknesses/Kelemahan (W)</i>
Faktor Eksternal	<ol style="list-style-type: none"> 1. Potensi Mata Air sebagai sumber kehidupan masyarakat 2. Gua sebagai kawasan cagar budaya dan prasejarah 3. Pengembangan Wisata Alam pada Kawasan Eko Karst 4. Potensi hutan sebagai kawasan lindung kabupaten. 5. Potensi Pengembangan Pertanian pada Kawasan Eko Karst 6. Pemanfaatan Karst sebagai bahan baku 	<ol style="list-style-type: none"> 1. Kurangnya tingkat pelayanan (sarana dan prasarana) dalam menunjang aktifitas masyarakat setempat terkait pemanfaatan kawasan eko karst 2. Pengelolaan yang belum optimal terkait potensi karst

	pembuatan kerajinan tangan.	
<p>Opportunities/Peluang (O)</p> <ol style="list-style-type: none"> 1. Menjadi pengembangan kawasan eko karst yang berkelanjutan. 2. Memiliki potensi untuk mengembangkan ekonomi masyarakat setempat 3. Kebijakan Pemerintah terkait potensi pemanfaatan Kawasan Eko Karst 	<p>Strategi (SO)</p> <p>Strategi yang menggunakan kekuatan dan memanfaatkan peluang</p> <ol style="list-style-type: none"> 1. Pengembangan Potensi Mata Air pada kawasan eko karst sebagai sumber kehidupan masyarakat Kecamatan Balocci secara berkelanjutan 2. Memanfaatkan gua sebagai kawasan cagar budaya dan prasejarah untuk pengembangan kawasan eko karst Kecamatan Balocci. 3. Mengembangkan Potensi wisata alam secara berkelanjutan dengan memanfaatkan masyarakat setempat sebagai tenaga kerja untuk meningkatkan perekonomian 4. Peningkatan sinergitas antara pemerintah, pihak swasta dan masyarakat setempat untuk bersama dalam menjaga dan meningkatkan pelestarian potensi kawasan eko karst di Kecamatan Balocci 5. Mengembangkan Potensi Pertanian pada daerah sekitar karst dengan bekerjasama dengan masyarakat setempat dalam meningkatkan pendapatan ekonomi wilayah. 6. Pembuatan <i>Home Industry</i> sebagai upaya dalam memanfaatkan karst sebagai bahan baku pembuatan kerajinan tangan seperti keramik, guci, dll dengan memanfaatkan masyarakat sebagai sumber daya manusianya. 	<p>Strategi (WO)</p> <p>Strategi yang meminimalkan kelemahan untuk memanfaatkan peluang</p> <ol style="list-style-type: none"> 1. Penyediaan Sarana dan Prasarana, seperti perbaikan jalan menuju lokasi, pemberian papan petunjuk jalan, fasilitas didalam kawasan yaitu tempat sampah, yang dapat menunjang pemanfaatan kawasan Eko Karst 2. Melakukan pengelolaan terhadap potensi eko karst yang dikelola oleh masyarakat untuk meningkatkan perekonomian masyarakat setempat. 3. Inovasi dalam pengelolaan potensi kawasan eko karst dikembangkan dari hasil penelitian untuk meningkatkan kualitas kehidupan masyarakat setempat.
<p>Threats/Ancaman (T)</p> <ol style="list-style-type: none"> 1. Minat Masyarakat dalam upaya pemanfaatan masih kurang 	<p>Strategi (ST)</p> <p>Strategi yang menggunakan kekuatan untuk mengatasi ancaman</p> <ol style="list-style-type: none"> 1. Pengelolaan potesi Mata Air sebagai sumber kehidupan 	<p>Strategi (WT)</p> <p>Strategi yang meminimalkan kelemahan dan menghindari ancaman</p> <ol style="list-style-type: none"> 1. Peningkatan kualitas

<p>2. Pengetahuan masyarakat tentang karst masih kurang</p> <p>3. Urgensi program yang dilakukan dalam kaitan Kelestarian Kawasan</p>	<p>untuk meningkatkan minat masyarakat dalam upaya pemanfaatan kawasan.</p> <p>2. Memanfaatkan peran masyarakat dalam pengembangan potensi wisata alam kawasan eko karst untuk meningkatkan minat masyarakat dan wisatawan.</p>	<p>pelayanan sarana dan prasarana untuk meningkatkan minat masyarakat dalam upaya pemanfaatan kawasan eko karst</p> <p>2. Pemberdayaan masyarakat dan pengunjung untuk bersama menjaga dan melestarikan potensi kawasan eko karst di Kecamatan Balocci</p>
---	---	--

Gambar 18. Matriks SWOT

Tabel 22. Pembobotan Analisis SWOT ditinjau dari Faktor Internal

No	Faktor	Bobot	Rating	B x R
1	Kekuatan			
	Potensi Mata Air sebagai sumber kehidupan masyarakat	0,1	3	0,3
	Gua sebagai kawasan cagar budaya dan prasejarah	0,05	3	0,15
	Pengembangan Wisata Alam pada Kawasan Eko Karst	0,1	4	0,4
	Potensi hutan sebagai kawasan lindung kabupaten.	0,1	3	0,3
	Potensi Pengembangan Pertanian pada Kawasan Eko Karst	0,05	3	0,15
	Pemanfaatan Karst sebagai bahan baku pembuatan kerajinan tangan.	0,1	3	0,3
	Jumlah	0,5	13	1,6
2	Kelemahan			
	Kurangnya tingkat pelayanan (sarana dan prasarana) dalam menunjang aktifitas masyarakat setempat terkait pemanfaatan kawasan eko karst	0,3	2	0,6
	Pengelolaan yang belum optimal terkait potensi karst	0,2	2	0,4
	Jumlah	0,5	4	1,0
	Total		17	2,7

Tabel 23. Pembobotan Analisis SWOT ditinjau dari Faktor Eksternal

No	Faktor	Bobot	Rating	B x R
1	Peluang			
	Menjadi pengembangan kawasan eko karst yang berkelanjutan.	0,2	4	0,8
	Memiliki potensi untuk mengembangkan ekonomi masyarakat setempat	0,2	3	0,6
	Kebijakan Pemerintah terkait potensi pemanfaatan Kawasan eko karst	0,1	3	0,3
	Jumlah	0,5	10	1,7
2	Ancaman			
	Minat Masyarakat dalam upaya pemanfaatan masih kurang	0,2	2	0,6
	Pengetahuan masyarakat terkait kawasan karst masih kurang	0,2	2	0,4
	Urgensi program yang dilakukan dalam kaitan Kelestarian Kawasan	0,1	1	0,2
	Jumlah	0,5	3	1,2
	Total		13	2,9

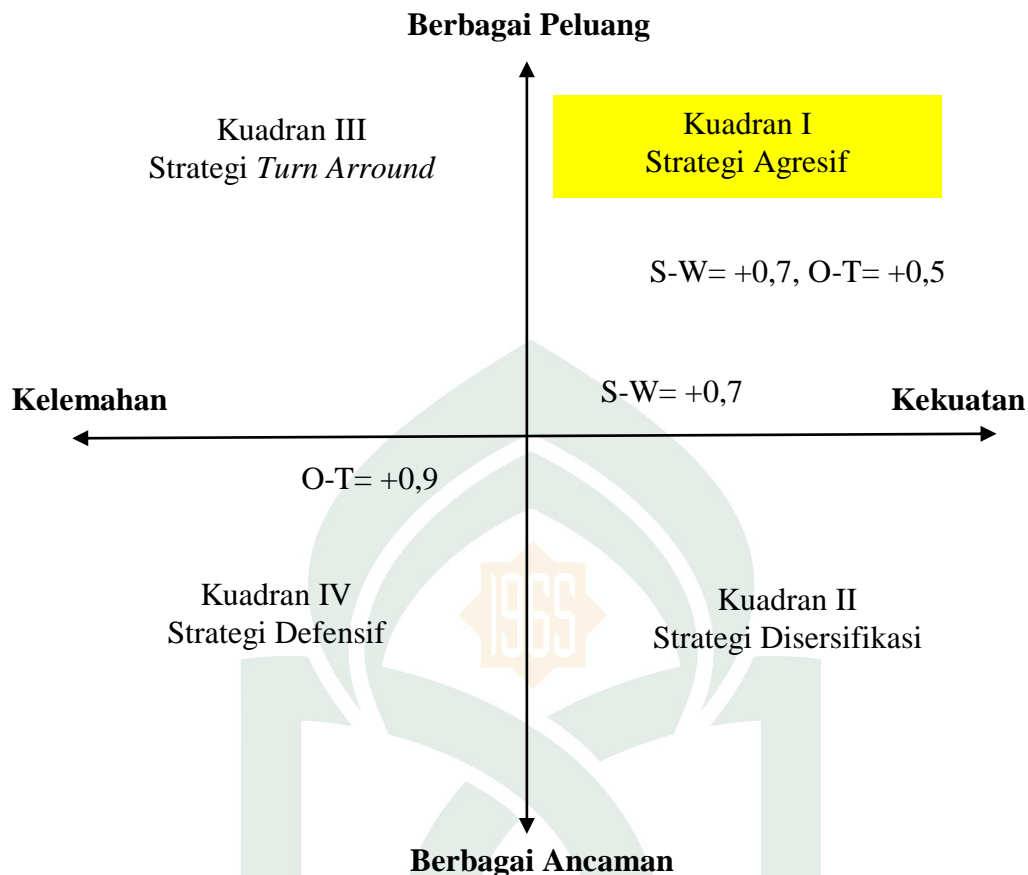
Sumber : Hasil Analisis, Tahun 2017

➤ Faktor Internal :

$$\text{Kekuatan} - \text{Kelemahan} = 1,6 - 1,0 = 0,6 \quad (+)$$

➤ Faktor Eksternal :

$$\text{Peluang} - \text{Ancaman} = 1,7 - 1,2 = 0,5 \quad (+)$$



Gambar 19. Grafik Analisis SWOT
 Sumber : Hasil Analisis, Tahun 2017

Dari grafik analisis SWOT diatas menunjukkan bahwa pengembangan Kawasan Eko Karst di Kecamatan Balocci, Kabupaten Pangkep berada pada Kuadran I (positif, positif). Maka rekomendasi strategi yang diberikan adalah strategi S-O. Berdasarkan Analisis SWOT tersebut diatas maka hasil analisis mengenai strategi kebijakan Pengembangan Kawasan Eko Karst di Kecamatan Balocci digunakan Strategi (SO) yang dapat dijabarkan sebagai berikut :

- Pengembangan Potensi Mata Air pada kawasan eko karst sebagai sumber kehidupan masyarakat Kecamatan Balocci secara berkelanjutan
- Memfaatkan gua sebagai kawasan cagar budaya dan prasejarah untuk pengembangan kawasan eko karst Kecamatan Balocci.

- c. Mengembangkan Potensi wisata alam secara berkelanjutan dengan memanfaatkan masyarakat setempat sebagai tenaga kerja untuk meningkatkan perekonomian
- d. Peningkatan sinergitas antara pemerintah, pihak swasta dan masyarakat setempat untuk bersama dalam menjaga dan meningkatkan pelestarian potensi kawasan eko karst di Kecamatan Balocci.
- e. Mengembangkan Potensi Pertanian pada daerah sekitar karst dengan bekerjasama dengan masyarakat setempat dalam meningkatkan pendapatan ekonomi wilayah.
- f. Pembuatan *Home Industry* sebagai upaya dalam memanfaatkan karst sebagai bahan baku pembuatan kerajinan tangan seperti keramik, guci, dll dengan memanfaatkan masyarakat sebagai sumber daya manusianya.

BAB V

PENUTUP

A. Kesimpulan

1. Potensi kawasan eko karst di Kecamatan Balocci, Kabupaten Pangkep berupa potensi wisata alam, hutan, gua, mata air, flora dan fauna serta potensi air terjun yang tersebar di berbagai wilayah Desa/Kelurahan Kecamatan Balocci. Potensi eko karst di Kelurahan Tonasa adalah Mata Air limbua. Potensi Kelurahan Balocci Baru yaitu wisata alam, hutan, gua, serta flora dan fauna. Potensi Kelurahan Balleangin berupa potensi hutan produksi, flora dan fauna, dan air terjun. Potensi kawasan eko karst Desa Tompobulu adalah potensi air terjun yaitu Air Terjun Kampoang dan Air Terjun Tombolo.
2. Kawasan eko karst di Kecamatan Balocci dibagi menjadi 3 zona yaitu Zona Inti, Zona Budidaya dan Zona Penyangga. Zona Inti yaitu Kawasan Lindung yang terdapat di Kawasan Taman Purbakala Sumpang Bitu. Kawasan tersebut terletak di Kelurahan Balocci Baru dan Kelurahan Balleangin. Luas keseluruhan kawasan tersebut adalah 955,48 ha. Selanjutnya zona budidaya. Zona ini terbagi atas empat sub zona, yaitu : Zona budidaya pariwisata, pertanian, hutan produksi, dan permukiman. Zona budidaya pariwisata diantaranya Taman Batu Karst Balocci dan Air Terjun Suangga di Kelurahan Balleangin, Air Terjun Kampoang dan Air Terjun Tombolo di Desa Tompobulu. Zona Budidaya Pertanian terdapat di Kelurahan Balocci Baru. Produksi pertanian berupa tanaman palawija,

padi sawah dan sayur-sayuran. Tanaman palawija seperti ubi kayu, ubi jalar, kacang tanah, dan jagung. Sedangkan sayur-sayuran seperti bawang merah. Untuk budidaya pertanian sendiri masyarakat mengolah hasil pertanian menjadi bahan makanan pokok. Selain itu ada juga pengolahan lain seperti ubi kayu yang diolah menjadi keripik ubi kemudian dijual untuk meningkatkan perekonomian warga setempat. Zona Budidaya Hutan Produksi terletak di Kelurahan Balleangin dan Desa Tompobulu. Produksi Hutan dari zona ini yakni hasil produksi pohon jati dan pohon mahoni. Pohon jati diolah oleh masyarakat sebagai bahan pembuatan rumah panggung sebagai kearifan lokal setempat. Selain itu pohon jati dan mahoni juga dijual untuk meningkatkan perekonomian warga setempat. Dan selanjutnya, Zona Budidaya Permukiman. Yang termasuk budidaya permukiman adalah Kelurahan Tonasa. Penetapan zona budidaya permukiman ini berdasarkan topografi dan kemiringan lereng yang datar dan landai sehingga berpotensi dikembangkan sebagai kawasan permukiman. Dengan adanya potensi mata air limbia, maka dapat dimanfaatkan oleh masyarakat Kelurahan Tonasa untuk memenuhi kebutuhan air bersih.

3. Berdasarkan Analisis SWOT, hasil analisis mengenai strategi kebijakan Pengembangan Kawasan Eko Karst di Kecamatan Balocci digunakan Strategi (SO) yang dapat dijabarkan sebagai berikut :

- a. Pengembangan Potensi Mata Air pada kawasan eko karst sebagai sumber kehidupan masyarakat Kecamatan Balocci secara berkelanjutan
- b. Memanfaatkan gua sebagai kawasan cagar budaya dan prasejarah untuk pengembangan kawasan eko karst Kecamatan Balocci.
- c. Mengembangkan Potensi wisata alam secara berkelanjutan dengan memanfaatkan masyarakat setempat sebagai tenaga kerja untuk meningkatkan perekonomian
- d. Peningkatan sinergitas antara pemerintah, pihak swasta dan masyarakat setempat untuk bersama dalam menjaga dan meningkatkan pelestarian potensi kawasan eko karst di Kecamatan Balocci.
- e. Mengembangkan Potensi Pertanian pada daerah sekitar karst dengan bekerjasama dengan masyarakat setempat dalam meningkatkan pendapatan ekonomi wilayah.
- f. Pembuatan *Home Industry* sebagai upaya dalam memanfaatkan karst sebagai bahan baku pembuatan kerajinan tangan seperti keramik, guci, dll dengan memanfaatkan masyarakat sebagai sumber daya manusianya.

B. Saran

1. Perlu adanya pendataan potensi-potensi kawasan eko karst yang lebih akurat Kecamatan Balocci
2. Diperlukan fasilitas penunjang untuk pengembangan kawasan eko karst

3. Perlu adanya kerjasama yang baik di bidang eko karst antara pemerintah, pengusaha dan masyarakat lokal dalam upaya meningkatkan potensi kawasan eko karst dan pengelolaan berkelanjutan.
4. Diperlukan peran serta masyarakat setempat untuk mengembangkan potensi kawasan eko karst di Kecamatan Balocci.



DAFTAR PUSTAKA

- Arsyad, M. Pawitan, Hidayat. Sidauruk, Paston. Putri, Kumala, Intan, Eka. 2014. *Analisis Ketersediaan Air Sungai Bawah Tanah dan Pemanfaatan Berkelanjutan di Kawasan Karst Maros Sulawesi Selatan* : Jurnal Manusia dan Lingkungan. Vol. 21, No.1, Maret 2014: 8-14.
- Ford FC & Williams W. 1989. *Karst Geomorphology and Hydrology*. Charman & Hall. London.
- Hadi Purnomo dan Sugeng. 2005. *Klasifikasi Kawasan Karst Menggunakan Landsat TM 7 Daerah Wonosari, Yogyakarta*. UPN “Veteran” Yogyakarta
- Haryono, Eko. (2009). *Geomorfologi dan Hidrologi Karst*. Yogyakarta; Kelompok Studi Karst Fakultas Geografi Universitas Gadjah Mada.
- Haryono E. 2001. Nilai Hidrologis bukit karst. Prosiding dalam Seminar Nasional Eko-Hidrolik. Yogyakarta : Universitas Gadjah Mada.
- I Gede Tawan dan Made Suryadi. 2014. *Karakteristik Kawasan Karst di Pulau Nusa Penida Kecamatan Nusa Penida Kabupaten Klungkung*. Jurnal Geomorfologi
- Kepmen ESDM. 2012. *Penetapan Kawasan Bentang Alam Karst*. Jakarta: ESDM
- Lestiadi, H.A., dkk. 2008. *Penyelidikan Geologi Lingkungan Kawasan Karst Derah Kabupaten Pemekasan*, Pusat Lingkungan Geologi, Badan Geologi Bandung.
- Maulana, Yoga, Candra. 2011. *Pengelolaan Berkelanjutan Kawasan Karst Citata-Rajamandala* : Jurnal Kehutanan. Vol. III. No. 2, September 2011.

- Mijiarto, Joko. Sunarminto,Tutut. Hermawan,Rachmad. 2014. *Potensi dan Pemanfaatan Jasa Lingkungan Karst Gua Gudawang: Jurnal Media Konservasi*. Vol. 19,No.1, April 2014: 57-66.
- Nuraini, Fahad. 2012. *Kajian Karakteristik dan Potensi Kawasan Karst untuk Pengembangan Ekowisata di Kecamatan Ponjong Kabupaten Gunung Kidul* [skripsi]. Yogyakarta: Universitas Negeri Yogyakarta.
- Samodra Hanang. 2001. *Nilai Strategis Kawasan Karst Indonesia Pengelolaan dan Perlindungan*. Bogor: Pusat Penelitian dan Pengembangan Geologi.
- Sihombing BH. 2011. *Dampak kerusakan ekosistem karst terhadap perubahan iklim Kalimantan Timur* [tesis]. Samarinda: Universitas Mulawarman.
- Sutikno dan Eko Haryono. 2000. *Perlindungan Fungsi Kawasan Karst. Makalah Seminar: Perlindungan Penghuni Kawasan Karst Masa Lalu, Masa Kini, dan Masa Datang Terhadap Penurunan Fungsi Kualitas Lingkungan, oleh: PSL-LEMLIT UNS dan KMNLH, di Surakarta 11 November 2000*
- Undang-Undang No.5 . 2007. *Konservasi Sumber Daya Hayati dan Ekosistem*.
- Yoga Candra. 2011. *Pengelolaan Berkelanjutan Kawasan Karst Citatah*. Vol. III,No,2(1-14)

DAFTAR RIWAYAT HIDUP



Ahmad Aidin lahir di Tonasa pada tanggal 04 Mei 1995, ia merupakan anak ke-3 dari 5 bersaudara dari pasangan AW. Lapire dan Marfidah. Dengan riwayat pendidikan yakni pada TK Semen Tonasa I (2000-2001); SDN 3 Tonasa (2001-2007); MTs. Sultan Hasanuddin (Ponpes Sultan Hasanuddin, Limbung, Gowa) (2007-2010); MA. Sultan Hasanuddin (Ponpes Sultan Hasanuddin, Limbung, Gowa) tahun 2010-2013. Melanjutkan pendidikan tinggi di UIN Alauddin Makassar melalui jalur Ujian Masuk Mandiri (UMM) dan tercatat sebagai Alumni Mahasiswa Program Studi Sarjana (S1) pada Jurusan Teknik Perencanaan Wilayah dan Kota, Fakultas Sains dan Teknologi, Universitas Islam Negeri (UIN) Alauddin Makassar setelah berhasil menyelesaikan bangku kuliahnya selama 4 tahun 3 bulan yaitu pada tanggal 15 November 2017. Ahmad Aidin aktif dalam organisasi seperti HMJ Teknik PWK UIN Alauddin Makassar sebagai Anggota Departemen Pengembangan Minat dan Bakat Periode 2014-2015, serta sebagai Anggota Senat Mahasiswa Fakultas Sains dan Teknologi periode 2015-2016.

UNIVERSITAS ISLAM NEGERI
ALAUDDIN
MAKASSAR

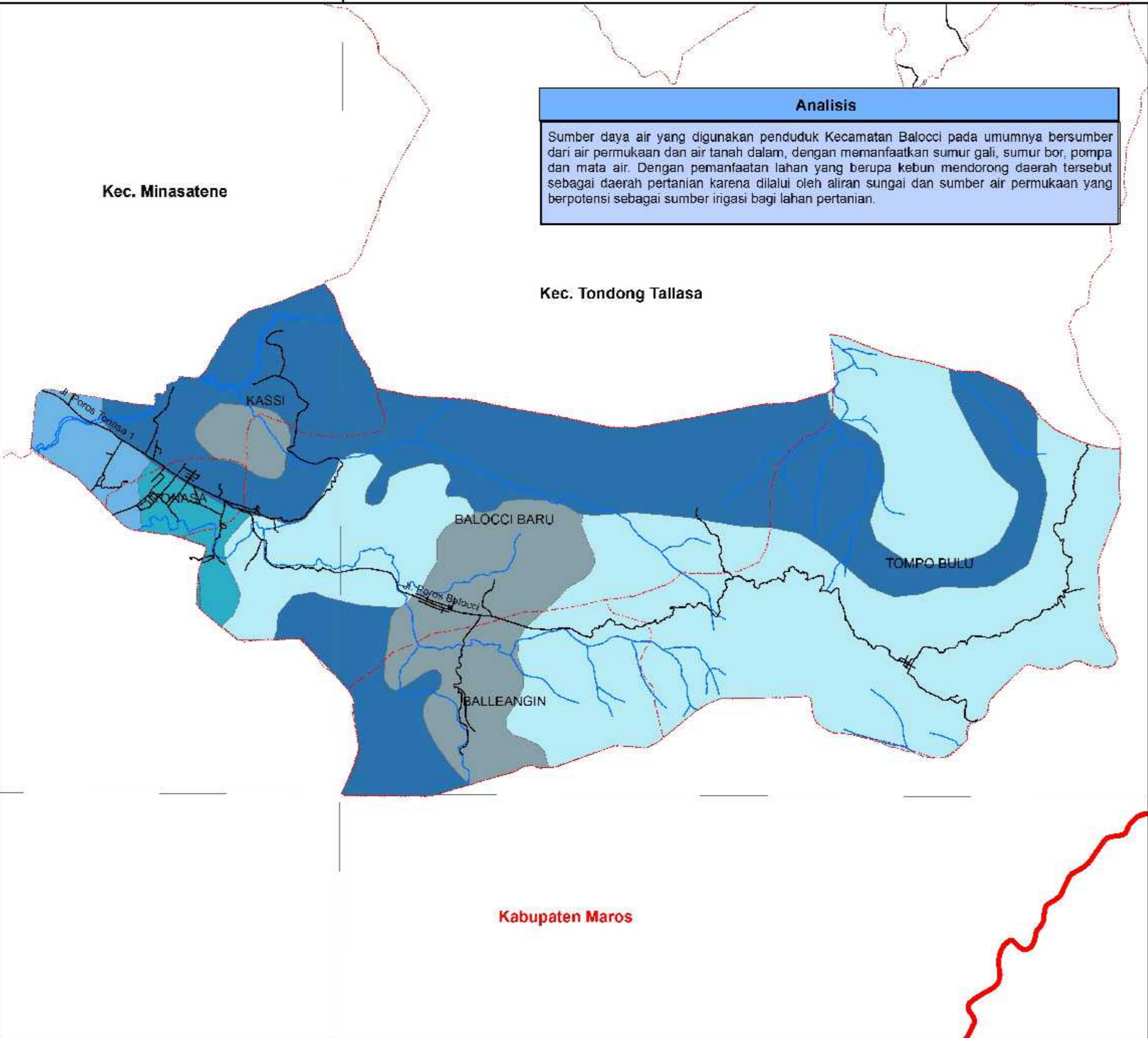
119°40'0"E

Analisis

Sumber daya air yang digunakan penduduk Kecamatan Balocci pada umumnya bersumber dari air permukaan dan air tanah dalam, dengan memanfaatkan sumur gali, sumur bor, pompa dan mata air. Dengan pemanfaatan lahan yang berupa kebun mendorong daerah tersebut sebagai daerah pertanian karena dilalui oleh aliran sungai dan sumber air permukaan yang berpotensi sebagai sumber irigasi bagi lahan pertanian.

Kec. Minasatene

Kec. Tondong Tallasa



Kabupaten Maros

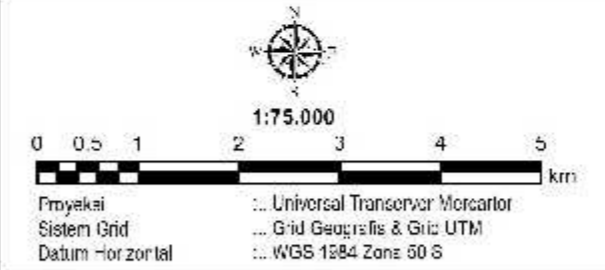
119°40'0"E



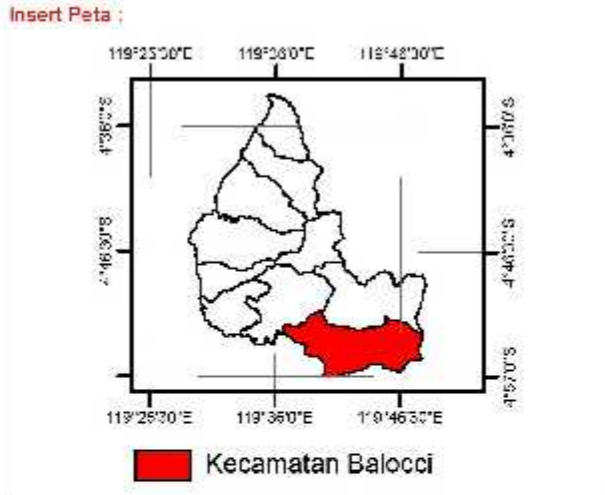
TEKNIK PERENCANAAN WILAYAH DAN KOTA
 FAKULTAS SAINS DAN TEKNOLOGI
 UNIVERSITAS ISLAM NEGERI ALAUDDIN
 MAKASSAR 2017

Mata Kuliah : Tugas Akhir (TA)

Judul Gambar : Peta Analisis Hidrologi Kecamatan Balocci



- Legenda :**
- Batas Kabupaten
 - Batas Kecamatan
 - Jalan Arteri
 - Jalan Kolektor
 - Sungai
 - Garis Pantai
 - Laut
- Keterangan :**
- Akuiifer Produksi Kecil
 - Akuiifer Produksi Sedang, Sotompat
 - Akuiifer Produktif, Setempat
 - Daerah Resapan Air Tanah Langka
 - nn



Dosen Pembimbing :
 Ir. Hamid Umar, MS
 Andi Idham, AP, ST, M. Si

Mahasiswa :
 Ahmad Aidin (60800113074)

Sumber :
 Peta Administrasi Sul-Sel 2016
 RTRW Kab. Pangkep

4°57'0"S

4°57'0"S

119°40'0"E

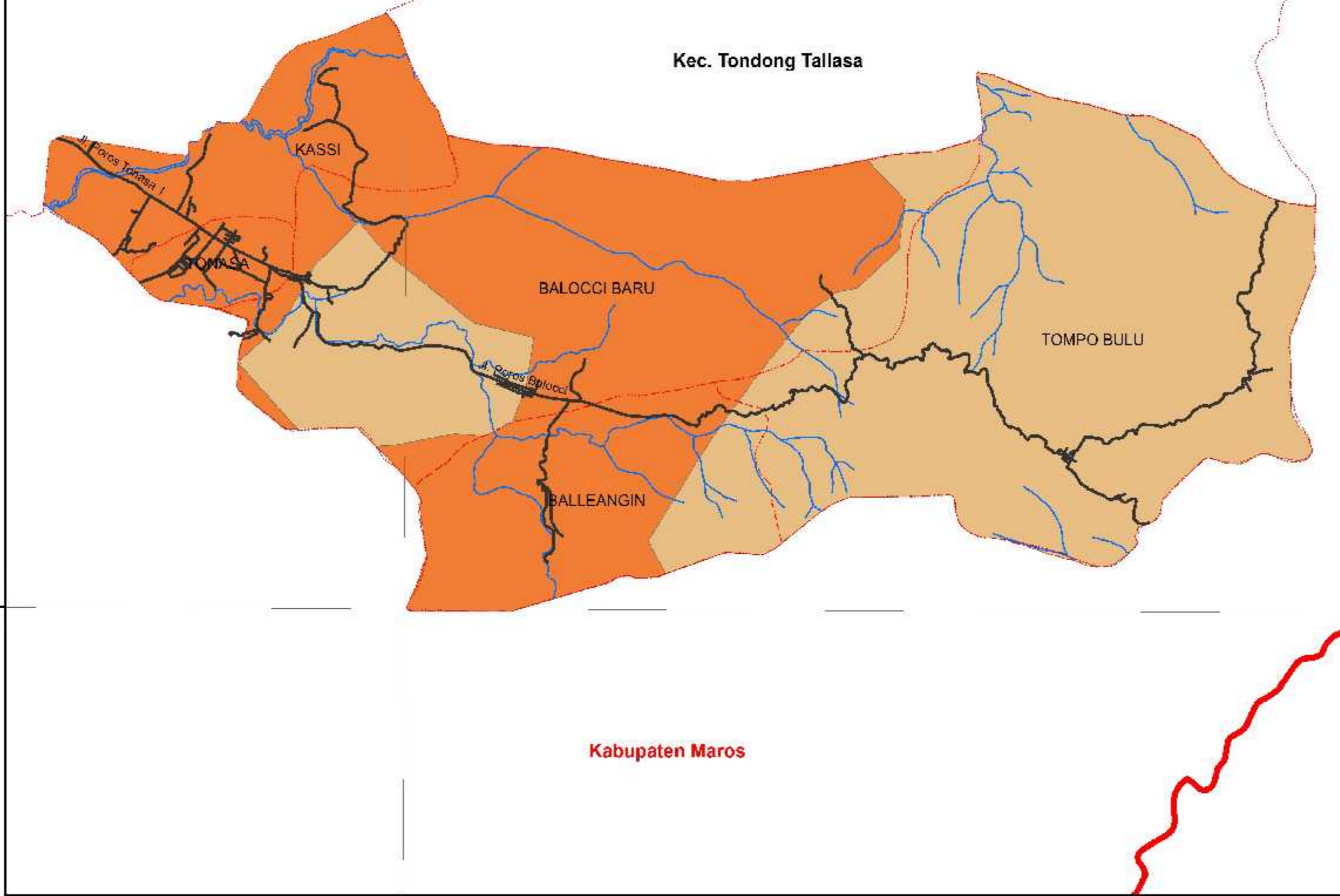
Analisis

Berdasarkan jenis Tanah yang ada di Kecamatan Balocci yaitu tanah litosol dan mediteran. Jenis tanah litosol ini merupakan tanah yang memiliki solum tanah yang dangkal dan sangat cocok untuk ditanami beberapa jenis tanaman pertanian, tanaman keras, rumput dan palawija. Namun jenis tanah ini termasuk tanah yang peka terhadap erosi oleh karena itu perlu pengendalian untuk menjaga keseimbangan yang ada di Kecamatan Balocci. Selain itu penanaman jenis tanaman yang keras dan melakukan reboisasi dapat menghentikan proses erosi yang sering terjadi.

Sedangkan jenis tanah mediteran merupakan hasil pelapukan batuan kapur keras dan batuan sedimen. Warna tanah ini berkisar antara merah sampai kecoklatan. Tanah mediteran banyak terdapat pada dasar-dasar dolina dan merupakan tanah pertanian yang subur di daerah kapur daripada jenis tanah kapur yang lainnya. Jenis Tanah Mediteran cocok untuk tanaman palawija, jati, tembakau, dan jambu mente.

Kec. Minasatene

Kec. Tondong Tallasa



Kabupaten Maros

119°40'0"E

4°57'0"S

4°57'0"S

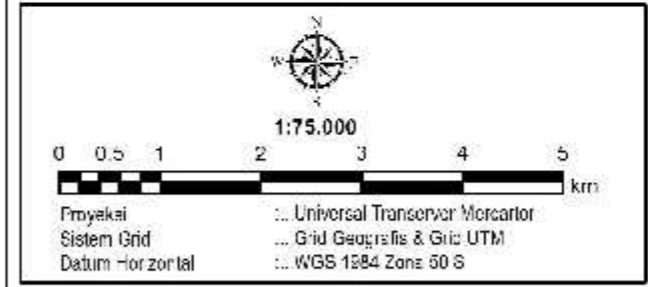


ALAUDDIN

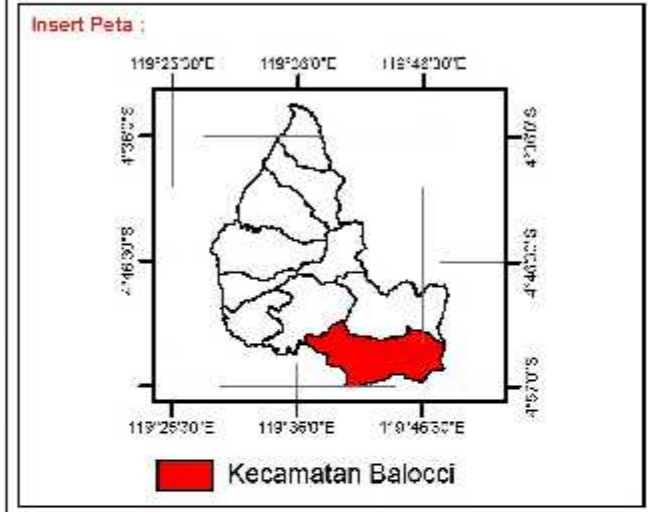
TEKNIK PERENCANAAN WILAYAH DAN KOTA
 FAKULTAS SAINS DAN TEKNOLOGI
 UNIVERSITAS ISLAM NEGERI ALAUDDIN
 MAKASSAR 2017

Mata Kuliah : Tugas Akhir (TA)

Judul Gambar : Peta Analisis Jenis Tanah Kecamatan Balocci



- Legenda**
- Batas Kabupaten
 - Batas Kecamatan
 - Jalan Arteri
 - Jalan Kolektor
 - Sungai
 - Garis Pantai
 - Laut
- Keterangan :**
- Litosol
 - Mediteran



Dosen Pembimbing :
 Ir. Hamid Umar, MS
 Andi Idham, AP, ST, M. Si

Mahasiswa :
 Ahmad Aidin (60800113074)

Sumber :
 Peta Administrasi Sul-Sel 2016
 RTRW Kab. Pangkep

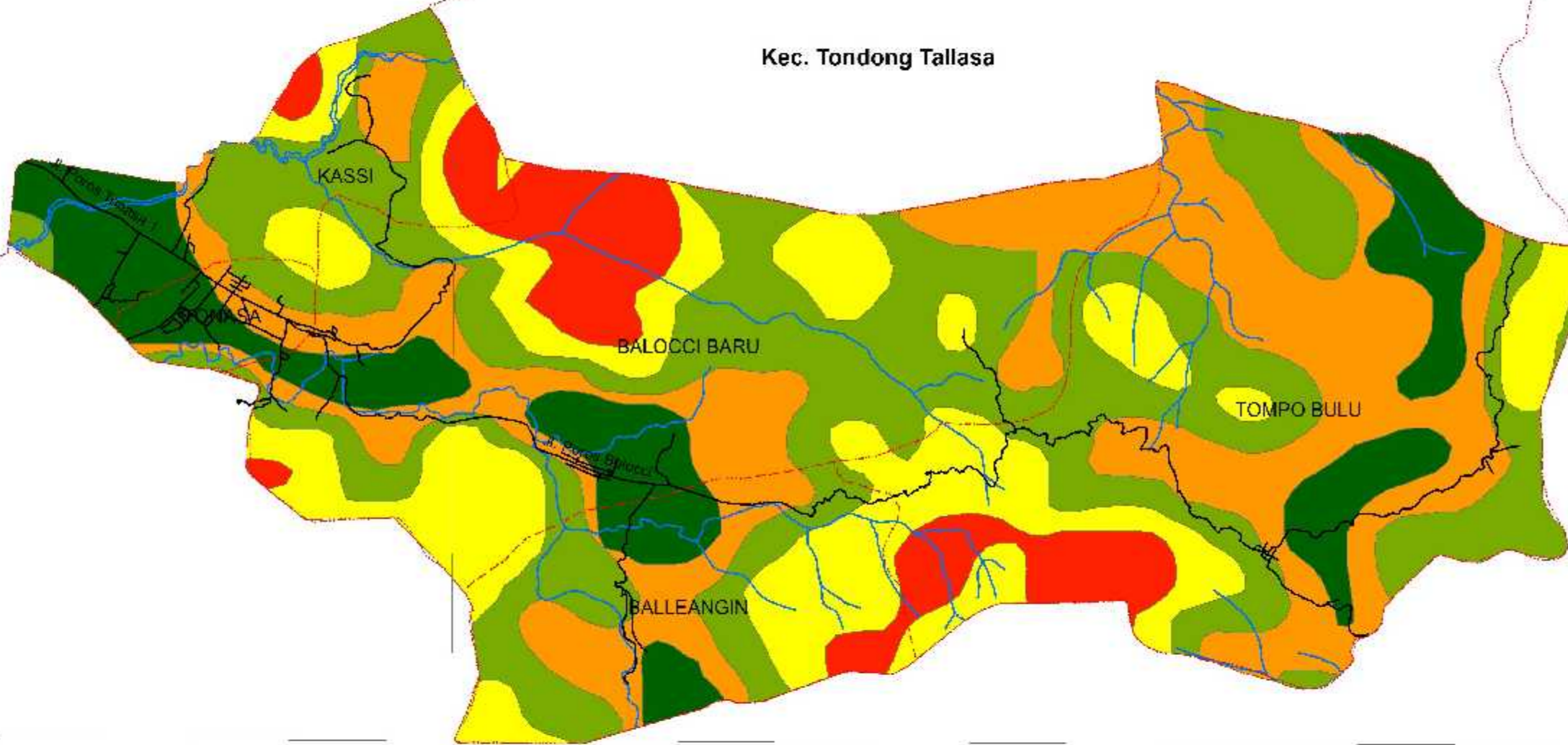
119°40'0"E

Kec. Minasatene

Analisis

Kondisi kemiringan lereng di Kecamatan Balocci terbagi dalam lima kelas keterengn yaitu, 0-8%, 8-15%, 15-25%, 25-40% dan >40%. Dengan melihat keterengn tersebut maka berpotensi sebagai lahan pertanian, perkebunan dan pemukiman. Jenis pertanian yang cocok di Kecamatan Balocci adalah Pertanian lahan basah yaitu sawah dan pertanian lahan kering seperti ubi. Sedangkan untuk perkebunan di Kecamatan Balocci yang cocok adalah perkebunan hortikultur yakni sayur-sayuran dan buah-buahan serta perkebunan tanaman keras misalnya kelapa.

Kec. Tondong Tallasa



Kabupaten Maros

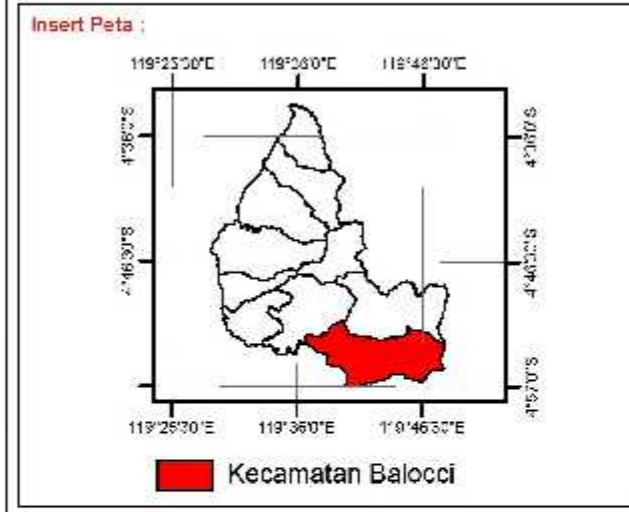
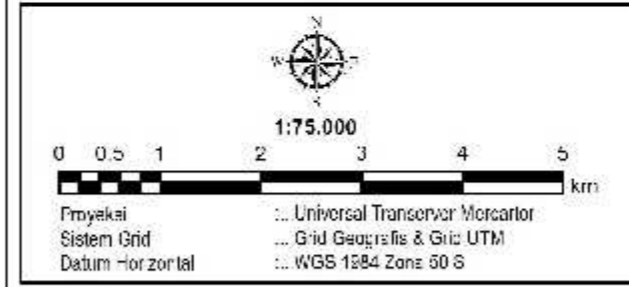
119°40'0"E



TEKNIK PERENCANAAN WILAYAH DAN KOTA
 FAKULTAS SAINS DAN TEKNOLOGI
 UNIVERSITAS ISLAM NEGERI ALAUDDIN
 MAKASSAR 2017

Mata Kuliah : Tugas Akhir (TA)

Judul Gambar : Peta Analisis Kemiringan Lereng Kecamatan Balocci



Dosen Pembimbing :
 Ir. Hamid Umar, MS
 Andi Idham, AP, ST, M. Si

Mahasiswa :
 Ahmad Aidin (60800113074)

Sumber :
 Peta Administrasi Sul-Sel 2016
 RTRW Kab. Pangkep

4°57'0"S

4°57'0"S

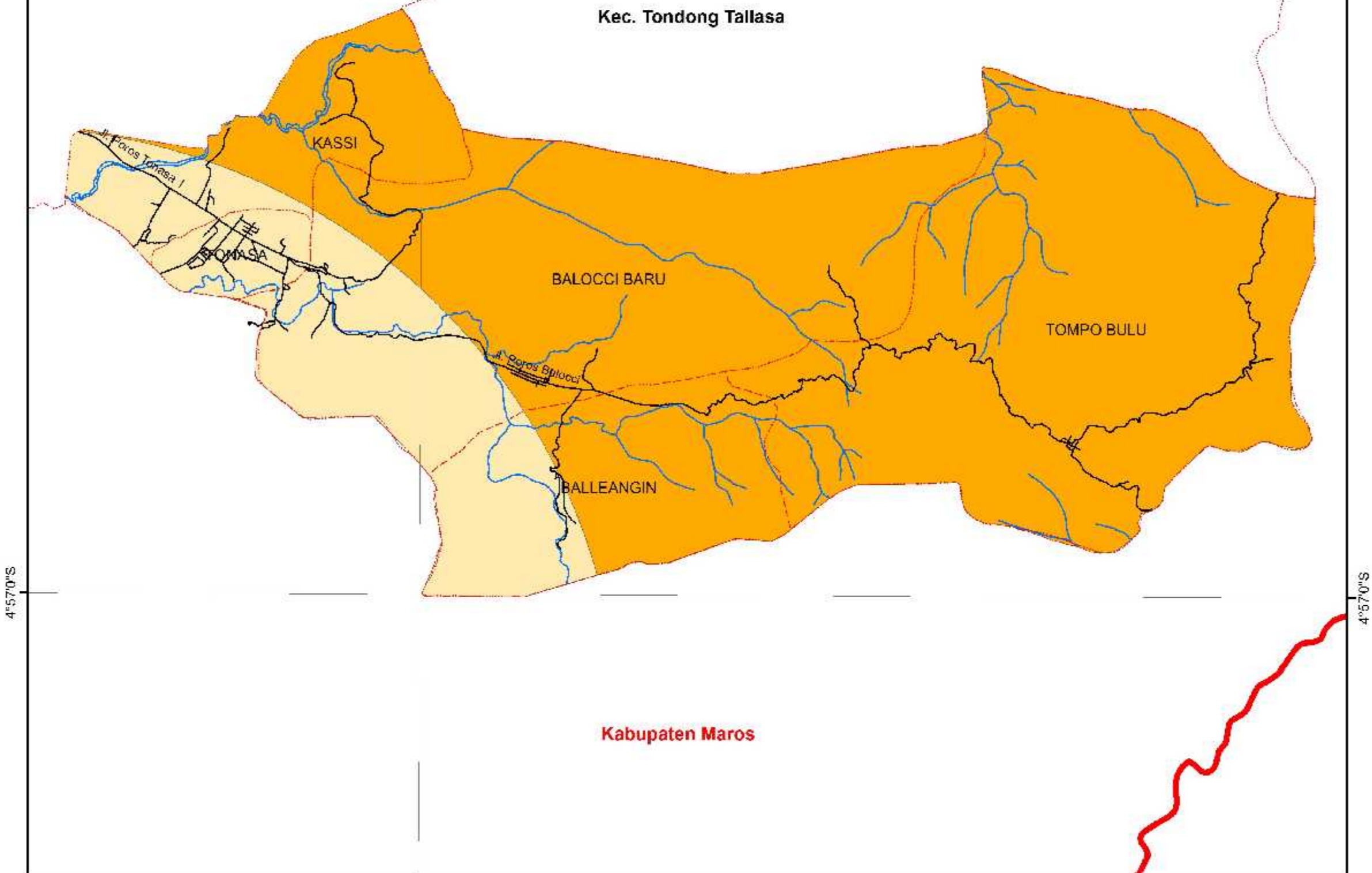
119°40'0"E

Analisis

Secara umum keadaan cuaca atau udara yang terdapat di Kecamatan Balocci tidak jauh berbeda dengan Kecamatan lainnya di Kabupaten Pangkep hanya saja cuaca di suatu daerah dipengaruhi oleh keadaan iklim dan pertemuan arus udara. Kondisi klimatologi yang mencapai Curah hujan tertinggi tercatat 1.190 mm/tahun pada bulan Januari, menjadi salah satu faktor untuk meningkatkan Kecamatan Balocci di bidang Perkebunan.

Kec. Minasatene

Kec. Tondong Tallasa



Kabupaten Maros

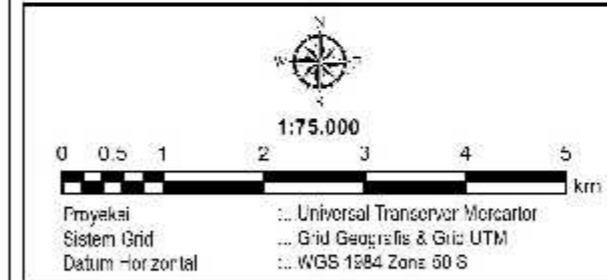
119°40'0"E



TEKNIK PERENCANAAN WILAYAH DAN KOTA
FAKULTAS SAINS DAN TEKNOLOGI
UNIVERSITAS ISLAM NEGERI ALAUDDIN
MAKASSAR 2017

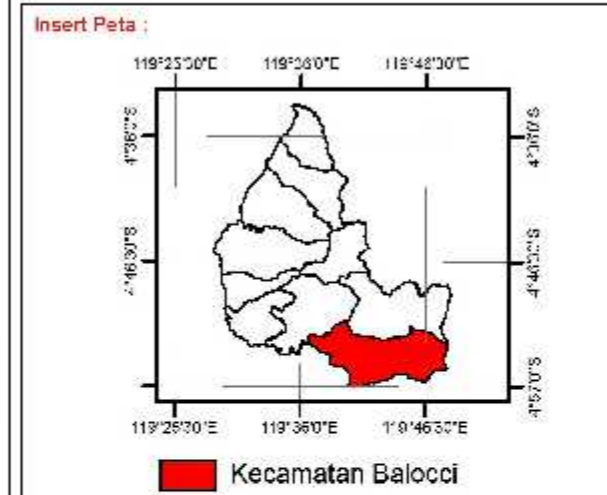
Mata Kuliah : Tugas Akhir (TA)

Judul Gambar : Peta Analisis Klimatologi Kecamatan Balocci



- Legenda**
- Batas Kabupaten
 - Batas Kecamatan
 - Jalan Arteri
 - Jalan Kolektor
 - Sungai
 - Garis Pantai
 - Laut

- Keterangan :**
- 301 - 400 mm
 - 501 - 600 mm

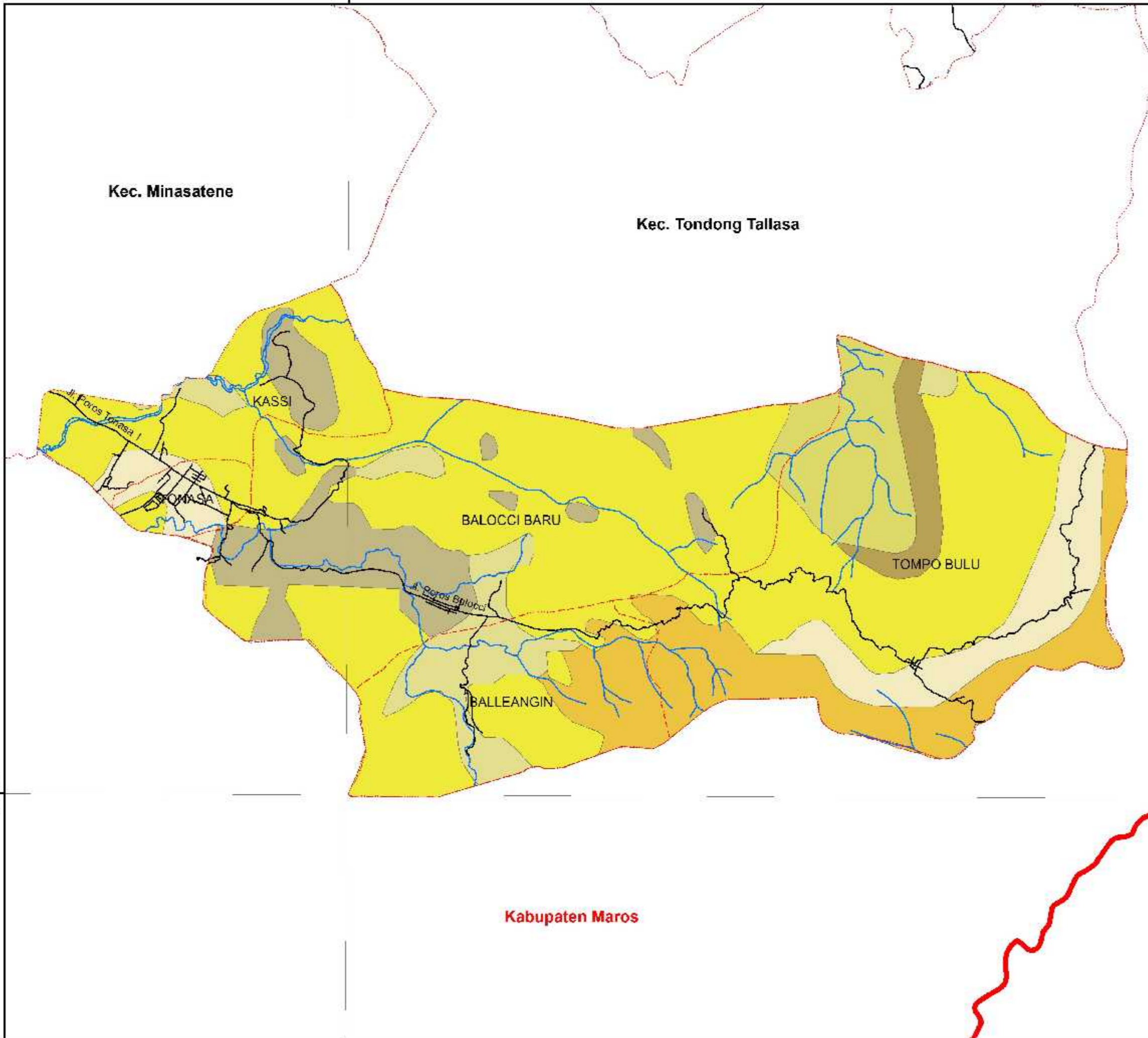


Dosen Pembimbing :
Ir. Hamid Umar, MS
Andi Idham, AP, ST, M. Si

Mahasiswa :
Ahmad Aidin (60800113074)

Sumber :
Peta Administrasi Sul-Sel 2016
RTRW Kab. Pangkep

119°40'0"E



4°57'0"S

4°57'0"S

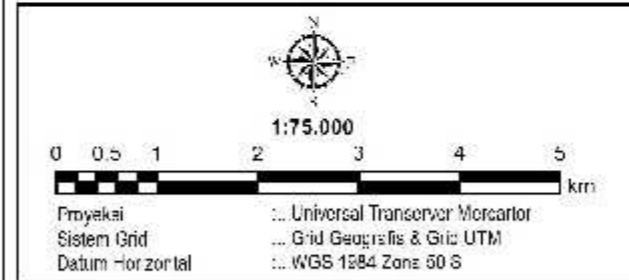
119°40'0"E



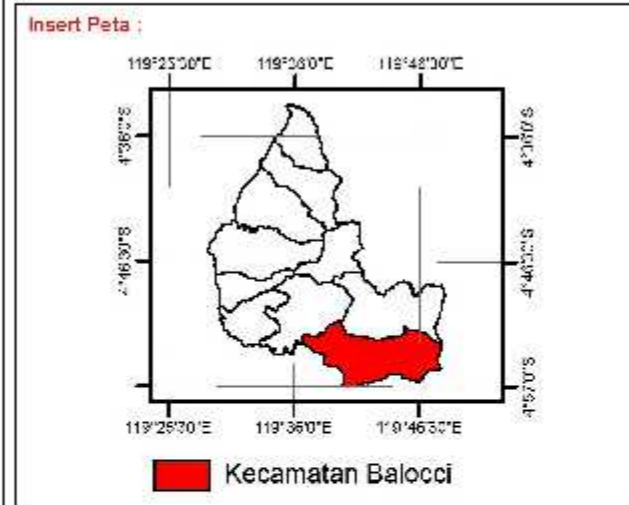
TEKNIK PERENCANAAN WILAYAH DAN KOTA
 FAKULTAS SAINS DAN TEKNOLOGI
 UNIVERSITAS ISLAM NEGERI ALAUDDIN
 MAKASSAR 2017

Mata Kuliah : Tugas Akhir (TA)

Judul Gambar : Peta Geologi Kecamatan Balocci



- Legenda**
- Batas Kabupaten
 - Batas Kecamatan
 - Jalan Arteri
 - Jalan Kolektor
 - Sungai
 - Garis Pantai
 - Laut
- Keterangan :**
- Basal/Rebas Basal
 - Batu gamping
 - Datuan Malihan
 - Datuan Sedimen Flis
 - Brekast/ava luta/Konglomer
 - Batu pasir/Konglomerat
 - Min Sedimen Laut/Min Gunung
 - Endapan Aluvium

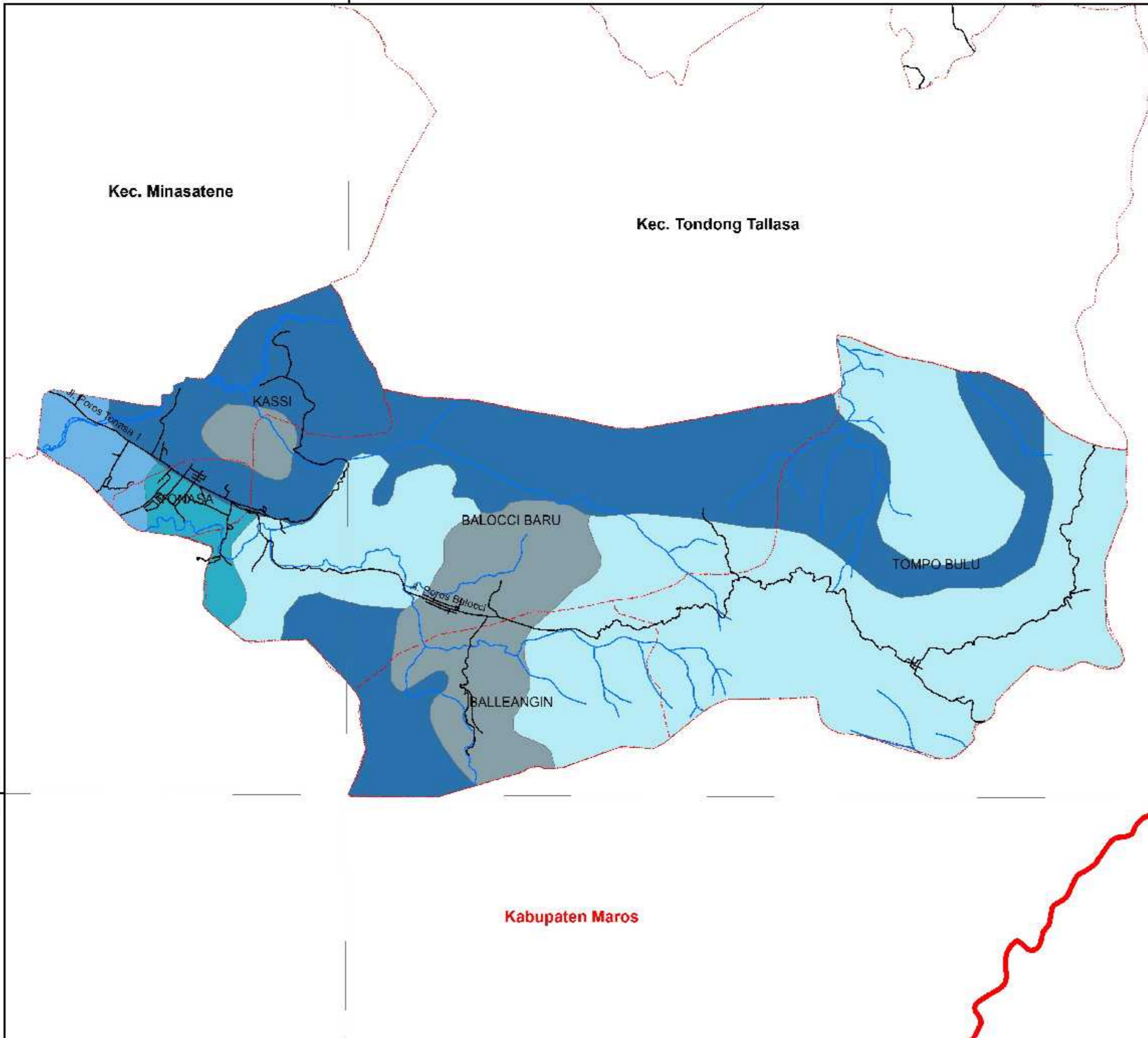


Dosen Pembimbing :
 Ir. Hamid Umar, MS
 Andi Idham, AP, ST, M. Si

Mahasiswa :
 Ahmad Aidin (60800113074)

Sumber :
 Peta Administrasi Sul-Sel 2016
 RTRW Kab. Pangkep

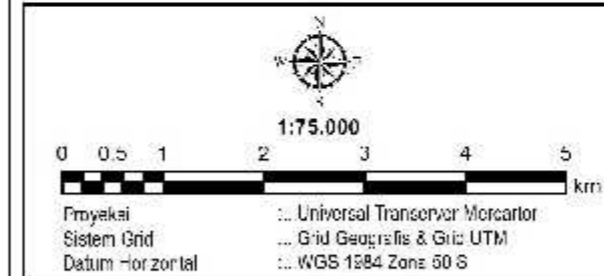
119°40'0"E



TEKNIK PERENCANAAN WILAYAH DAN KOTA
 FAKULTAS SAINS DAN TEKNOLOGI
 UNIVERSITAS ISLAM NEGERI ALAUDDIN
 MAKASSAR 2017

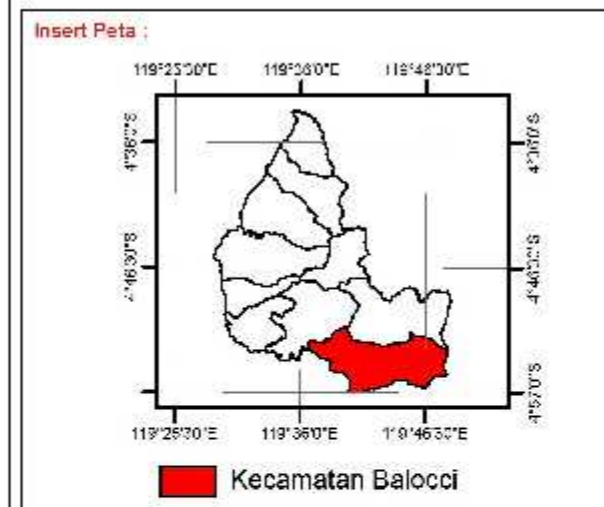
Mata Kuliah : Tugas Akhir (TA)

Judul Gambar : Peta Hidrologi Kecamatan Balocci



- Legenda :**
- Batas Kabupaten
 - Batas Kecamatan
 - Jalan Arteri
 - Jalan Kolektor
 - Sungai
 - Garis Pantai
 - Laut

- Keterangan :**
- Akuifer Produksi Kecil
 - Akuifer Produksi Sedang, Setempat
 - Akuifer Produktif, Setempat
 - Daerah Resapan Air Tanah Langka
 - nn



Dosen Pembimbing :
 Ir. Hamid Umar, MS
 Andi Idham, AP, ST, M. Si

Mahasiswa :
 Ahmad Aidin (60800113074)

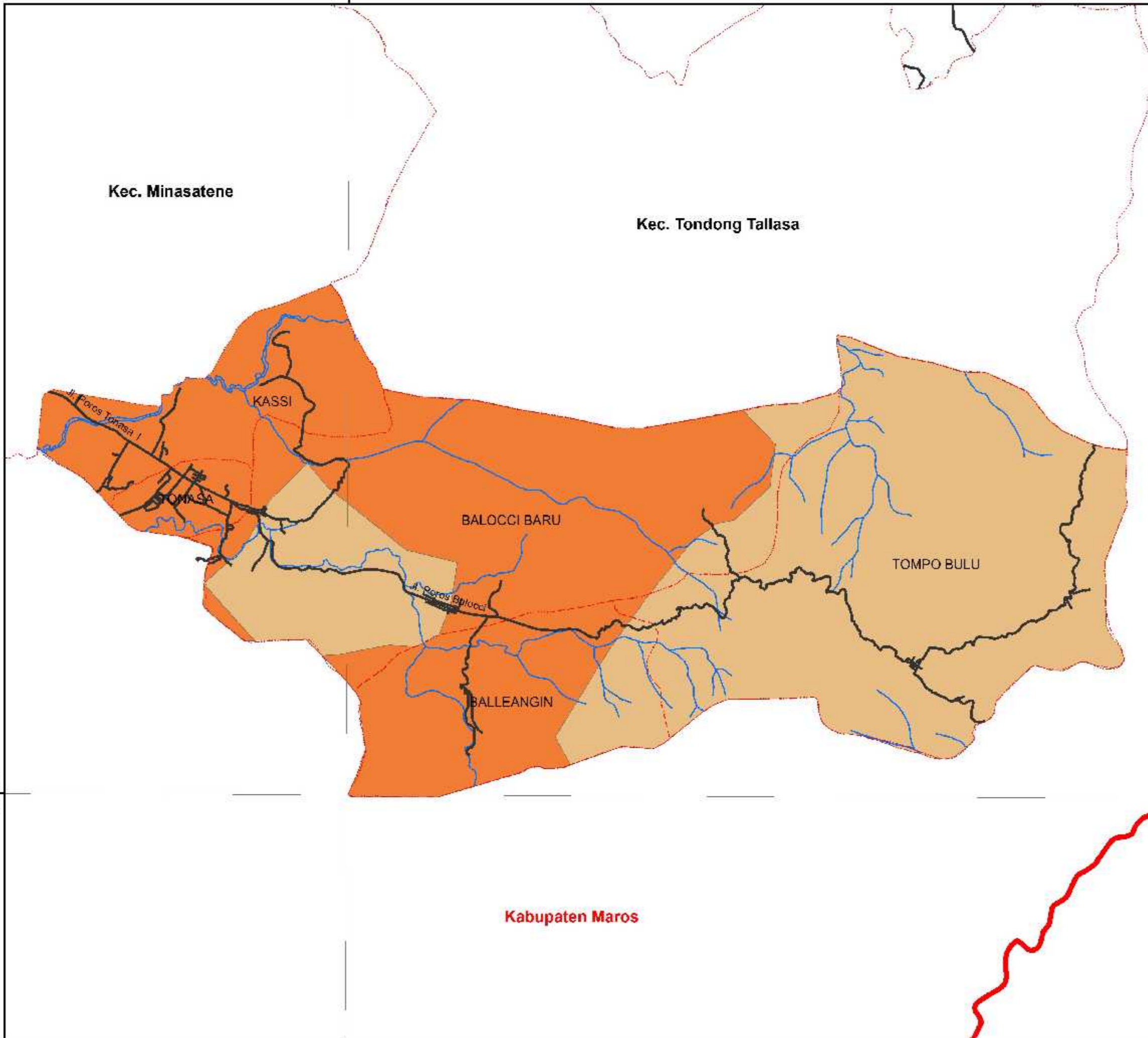
Sumber :
 Peta Administrasi Sul-Sel 2016
 RTRW Kab. Pangkep

4°57'0"S

4°57'0"S

119°40'0"E

119°40'0"E



4°57'0"S

4°57'0"S

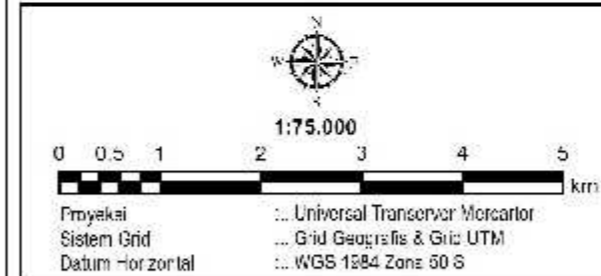
119°40'0"E



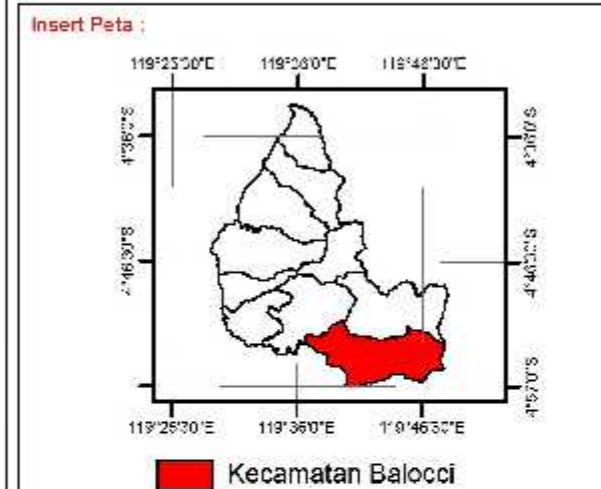
TEKNIK PERENCANAAN WILAYAH DAN KOTA
 FAKULTAS SAINS DAN TEKNOLOGI
 UNIVERSITAS ISLAM NEGERI ALAUDDIN
 MAKASSAR 2017

Mata Kuliah : Tugas Akhir (TA)

Judul Gambar : Peta Jenis Tanah Kecamatan Balocci



- Legenda**
- Batas Kabupaten
 - Batas Kecamatan
 - Jalan Arteri
 - Jalan Kolektor
 - Sungai
 - Garis Pantai
 - Laut
- Keterangan :**
- Litosol
 - Mediteran



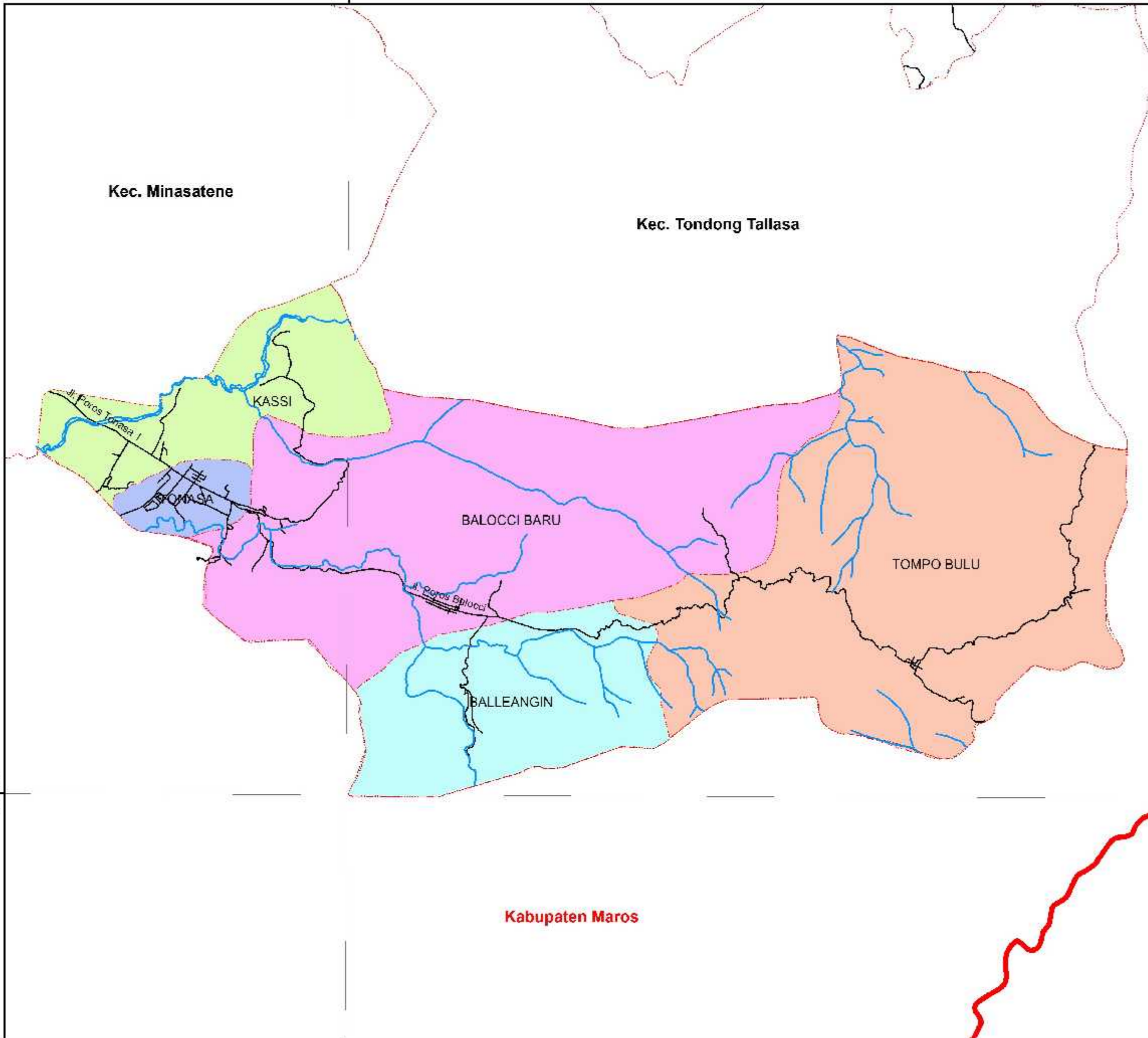
Dosen Pembimbing :
 Ir. Hamid Umar, MS
 Andi Idham.AP,ST.M.Si

Mahasiswa :
 Ahmad Aidin (60800113074)

Sumber :
 Peta Administrasi Sul-Sel 2016
 RTRW Kab. Pangkep

Kabupaten Maros

119°40'0"E



4°57'0"S

4°57'0"S

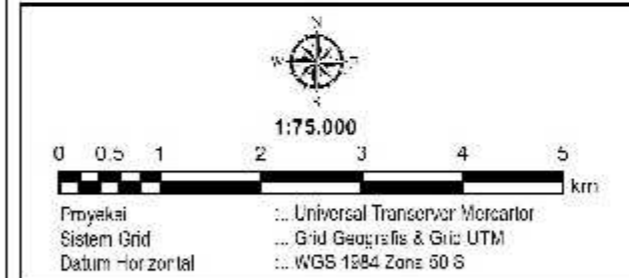
119°40'0"E



TEKNIK PERENCANAAN WILAYAH DAN KOTA
 FAKULTAS SAINS DAN TEKNOLOGI
 UNIVERSITAS ISLAM NEGERI ALAUDDIN
 MAKASSAR 2017

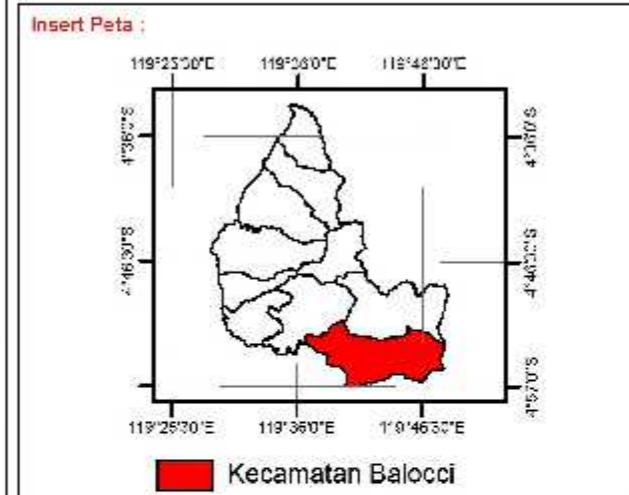
Mata Kuliah : Tugas Akhir (TA)

Judul Gambar : Peta Administrasi Kecamatan Balocci



- Legenda**
- Batas Kabupaten
 - Batas Kecamatan
 - Jalan Arteri
 - Jalan Kolektor
 - Sungai
 - Garis Pantai
 - Laut

- Keterangan**
- BALLEANGIN
 - BALOCCI BARU
 - KASSI
 - TOMPO BULU
 - TONASA



Dosen Pembimbing :
 Ir. Hamid Umar, MS
 Andi Idham, AP, ST, M. Si

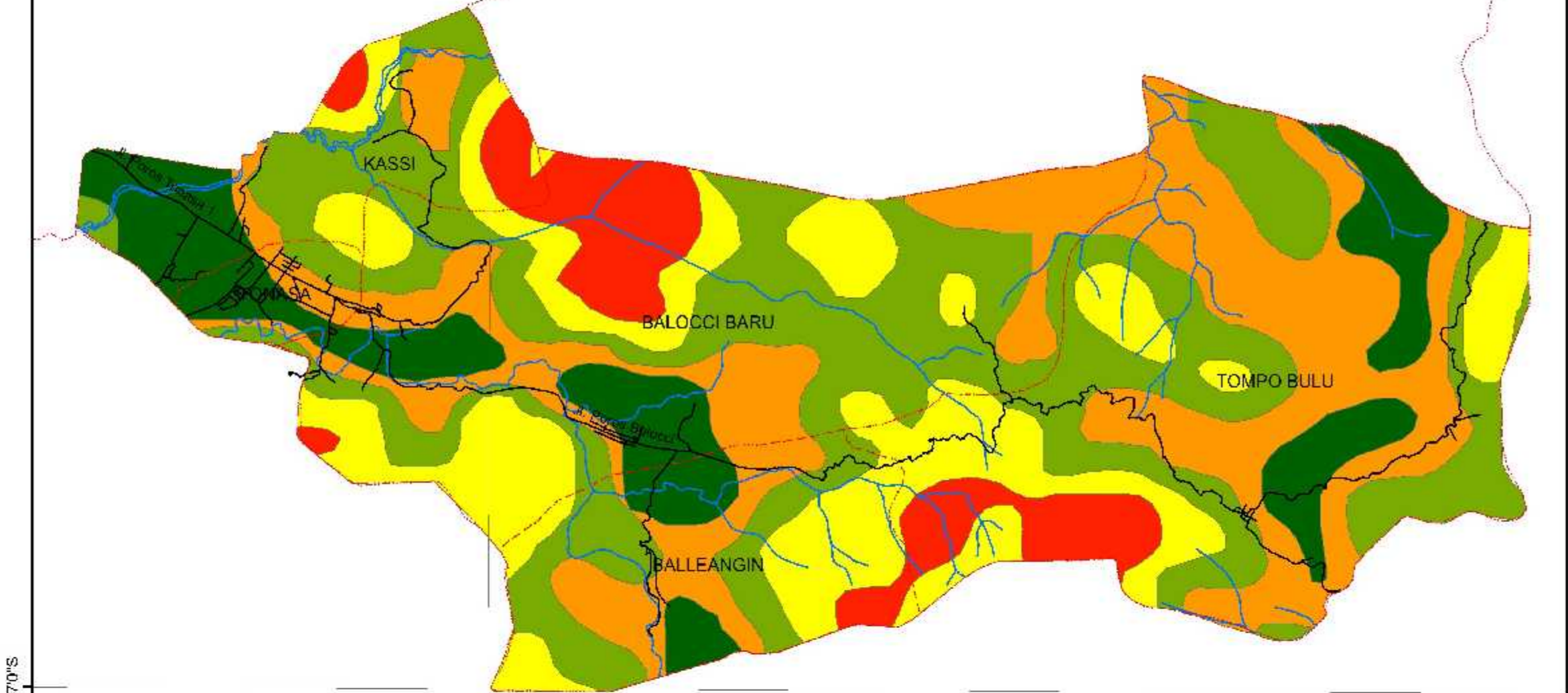
Mahasiswa :
 Ahmad Aidin (60800113074)

Sumber :
 Peta Administrasi Sul-Sel 2016
 RTRW Kab. Pangkep

119°40'0"E

Kec. Minatene

Kec. Tondong Tallasa



4°57'0"S

4°57'0"S

Kabupaten Maros

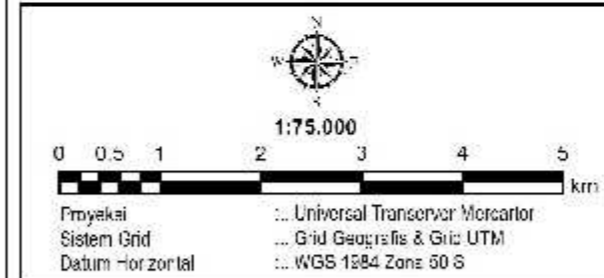
119°40'0"E



TEKNIK PERENCANAAN WILAYAH DAN KOTA
 FAKULTAS SAINS DAN TEKNOLOGI
 UNIVERSITAS ISLAM NEGERI ALAUDDIN
 MAKASSAR 2017

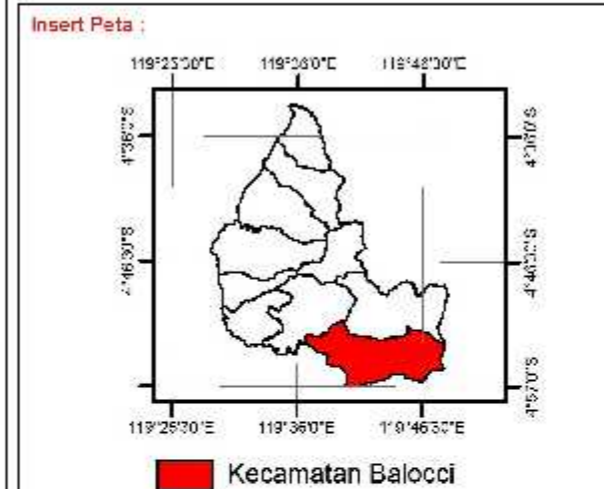
Mata Kuliah : Tugas Akhir (TA)

Judul Gambar : Peta Kemiringan Lereng Kecamatan Balocci



- Legenda**
- Batas Kabupaten
 - Batas Kecamatan
 - Jalan Arteri
 - Jalan Kolektor
 - Sungai
 - Garis Pantai
 - Laut

- Keterangan :**
- 0-8 %
 - 15-25 %
 - 25-40 %
 - 8-15 %
 - >40 %

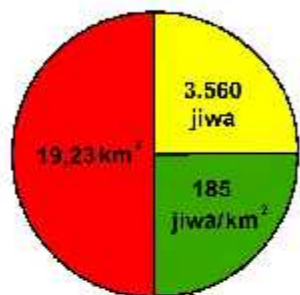


Dosen Pembimbing :
 Ir. Hamid Umar, MS
 Andi Idham, AP, ST, M. Si

Mahasiswa :
 Ahmad Aidin (60800113074)

Sumber :
 Peta Administrasi Sul-Sel 2016
 RTRW Kab. Pangkep

119°40'0"E



Kec. Minasatene



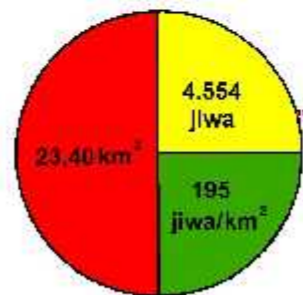
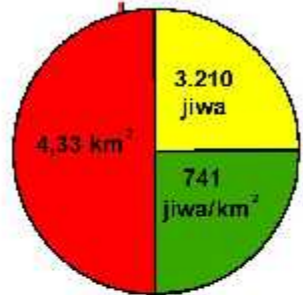
Kec. Tondong Tallasa



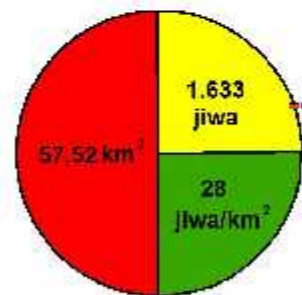
BALOC CI BARU

TOMPO BULU

BALLEANGIN



Kabupaten Maros



4°57'0"S

4°57'0"S

119°40'0"E




TEKNIK PERENCANAAN WILAYAH DAN KOTA
FAKULTAS SAINS DAN TEKNOLOGI
UNIVERSITAS ISLAM NEGERI ALAUDDIN
MAKASSAR 2017

Mata Kuliah : Tugas Akhir (TA)

Judul Gambar : Peta Demografi Kecamatan Balocci



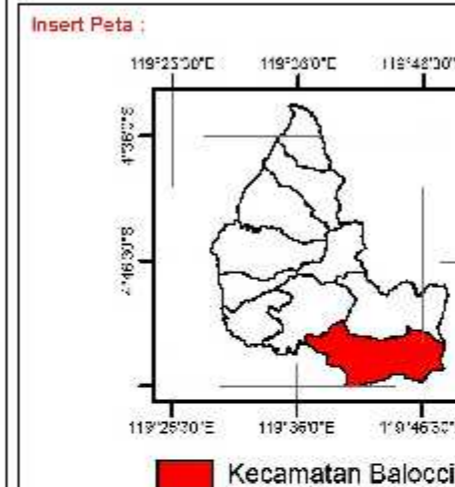
1:75.000



Proyeksi : Universal Transverse Mercator
 Sistem Grid : Grid Geografis & Grid UTM
 Datum Horizontal : WGS 1984 Zone 50 S

- Legenda :**
- Batas Kabupaten
 - Batas Kecamatan
 - Jalan Arteri
 - Jalan Kolektor
 - Sungai
 - Garis Pantai
 - Laut

- Keterangan :**
- Jumlah Penduduk
 - Luas Wilayah
 - Kepadatan Penduduk

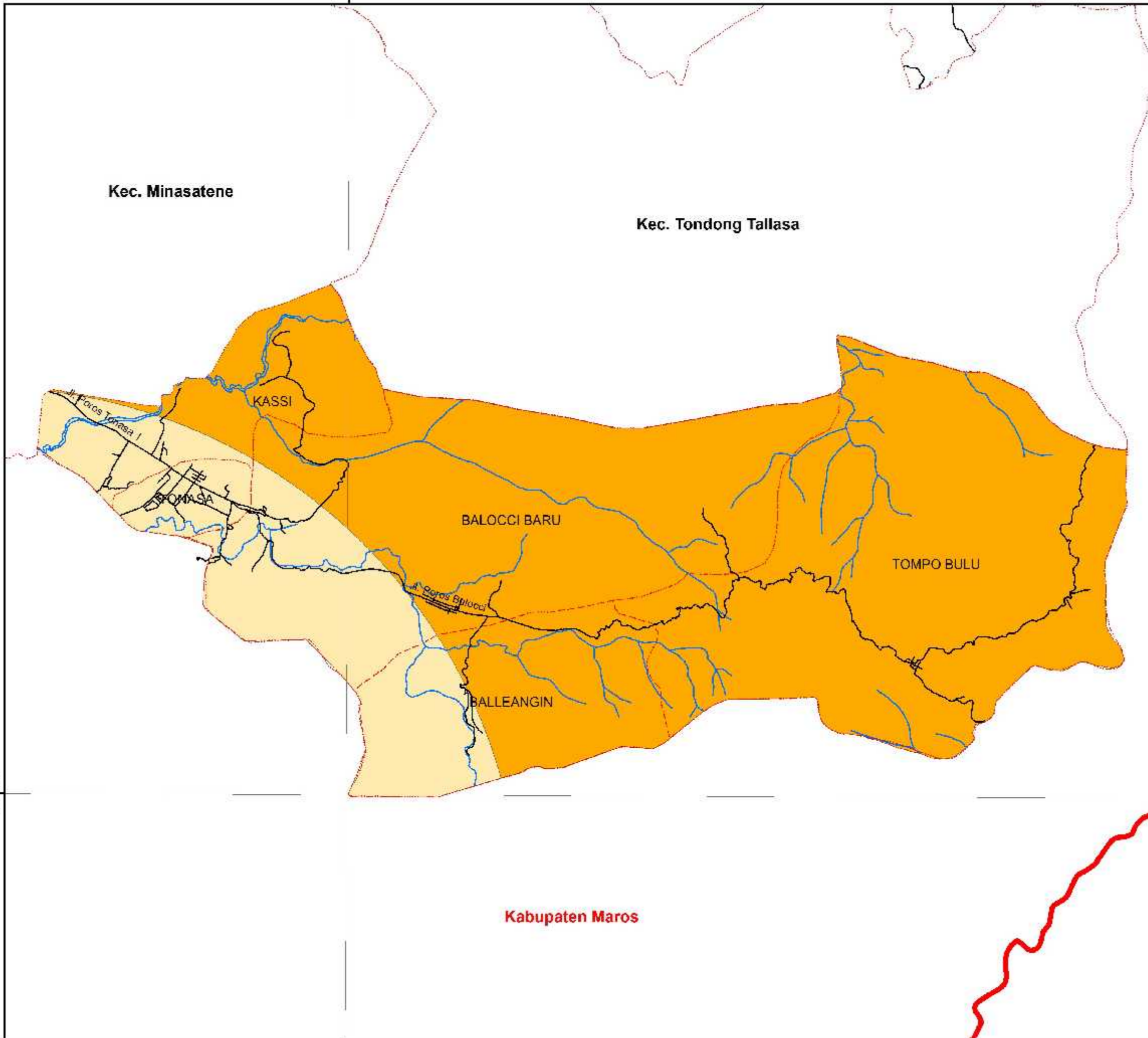


Dosen Pembimbing :
 Ir. Hamid Umar, MS
 Andi Idham, AP, ST, M. Si

Mahasiswa :
 Ahmad Aidin (60800113074)

Sumber :
 Peta Administrasi Sul-Sel 2016
 RTRW Kab. Pangkep

119°40'0"E



4°57'0"S

4°57'0"S

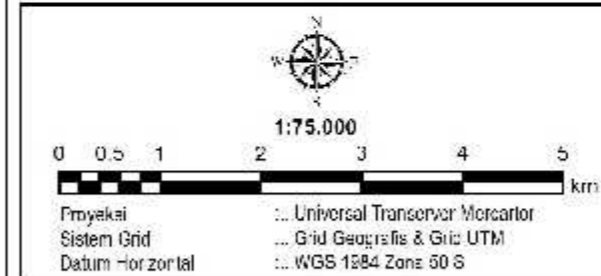
119°40'0"E



TEKNIK PERENCANAAN WILAYAH DAN KOTA
 FAKULTAS SAINS DAN TEKNOLOGI
 UNIVERSITAS ISLAM NEGERI ALAUDDIN
 MAKASSAR 2017

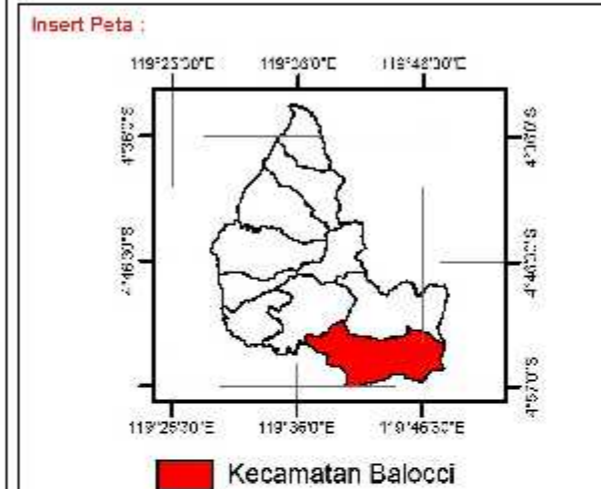
Mata Kuliah : Tugas Akhir (TA)

Judul Gambar : Peta Klimatologi Kecamatan Balocci



- Legenda :**
- Batas Kabupaten
 - Batas Kecamatan
 - Jalan Arteri
 - Jalan Kolektor
 - Sungai
 - Garis Pantai
 - Laut

- Keterangan :**
- 301 - 400 mm
 - 501 - 600 mm



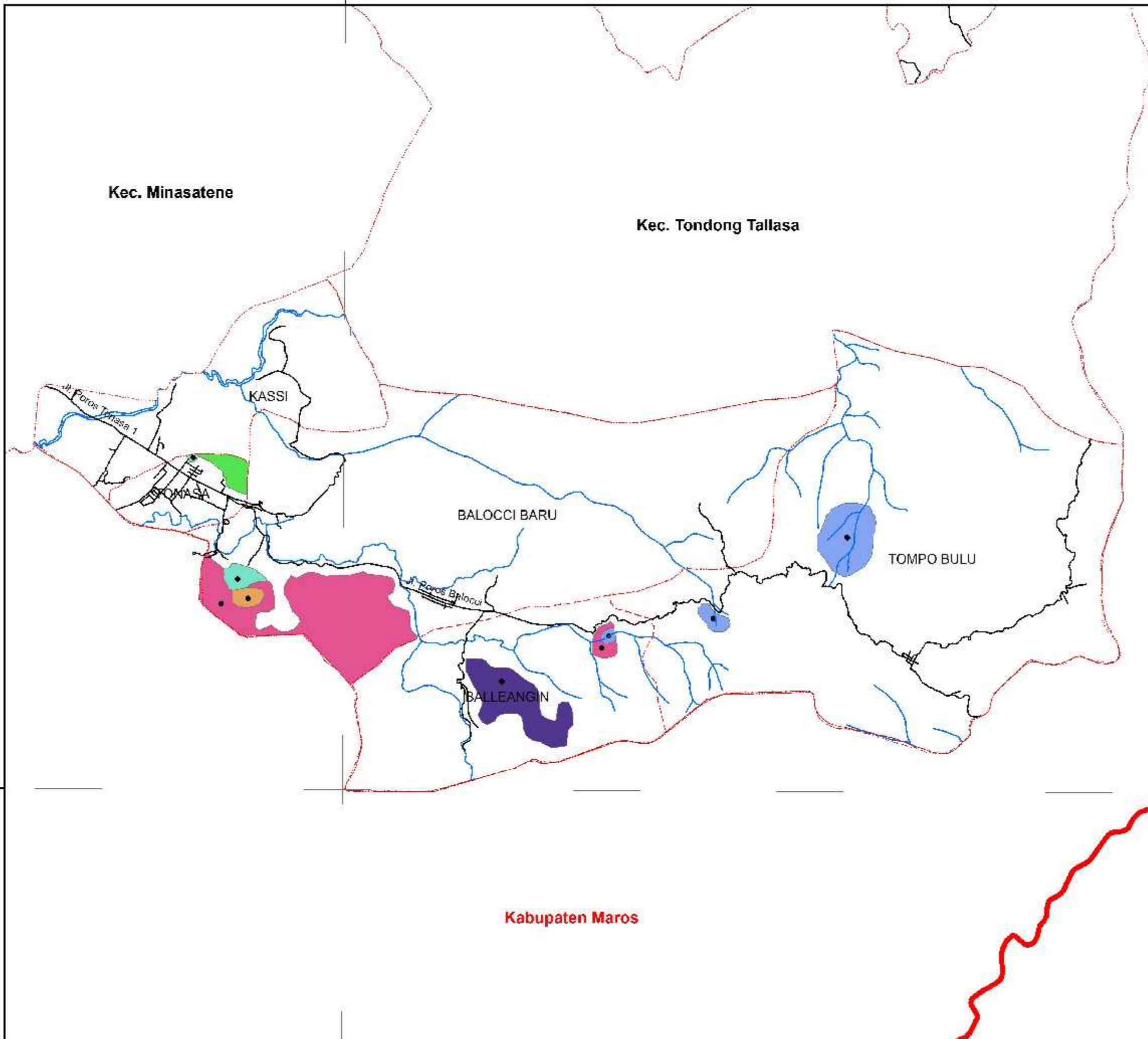
Dosen Pembimbing :
 Ir. Hamid Umar, MS
 Andi Idham, AP, ST, M. Si

Mahasiswa :
 Ahmad Aidin (60800113074)

Sumber :
 Peta Administrasi Sul-Sel 2016
 RTRW Kab. Pangkep

Kabupaten Maros

119°40'0"E



4°57'0\"S

4°57'0\"S

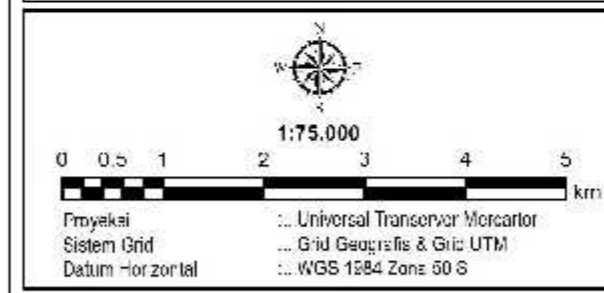
119°40'0"E



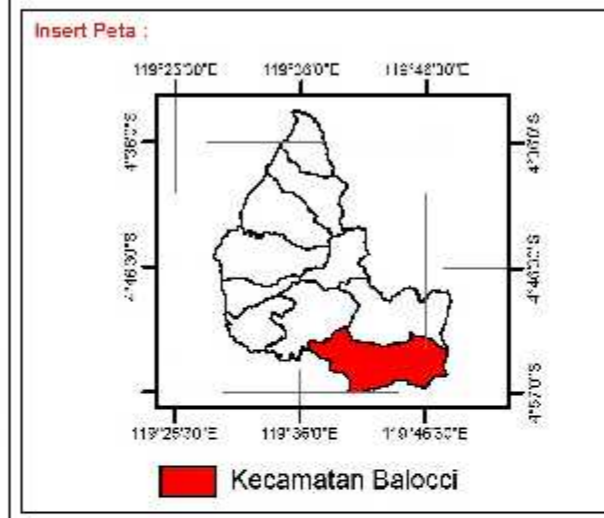
TEKNIK PERENCANAAN WILAYAH DAN KOTA
 FAKULTAS SAINS DAN TEKNOLOGI
 UNIVERSITAS ISLAM NEGERI ALAUDDIN
 MAKASSAR 2017

Mata Kuliah : Tugas Akhir (TA)

Judul Gambar : Peta Sebaran Potensi Eko Karst
 Kecamatan Balocci



- Legenda :**
- Batas Kabupaten
 - Batas Kecamatan
 - Jalan Arteri
 - Jalan Kolektor
 - Sungai
 - Garis Pantai
 - Laut
- Keterangan :**
- Air terjun
 - Bukit Karst
 - Cua
 - Hutan
 - Mata Air
 - Menara Karst

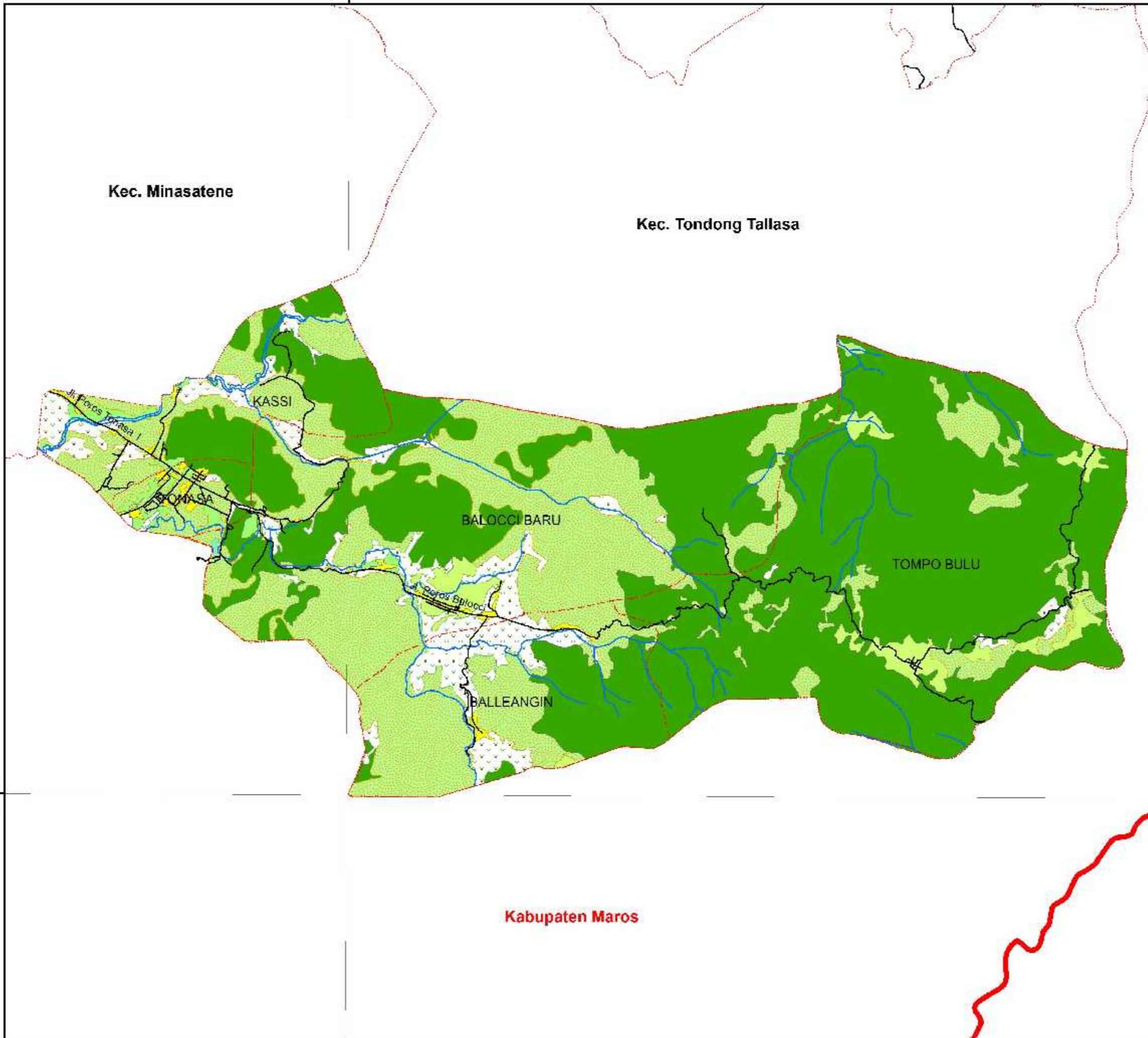


Dosen Pembimbing :
 Ir. Hamid Umar, MS
 Andi Idham, AP, ST, M. Si

Mahasiswa :
 Ahmad Aidin (60800113074)

Sumber :
 Peta Administrasi Sul-Sel 2016
 RTRW Kab. Pangkep

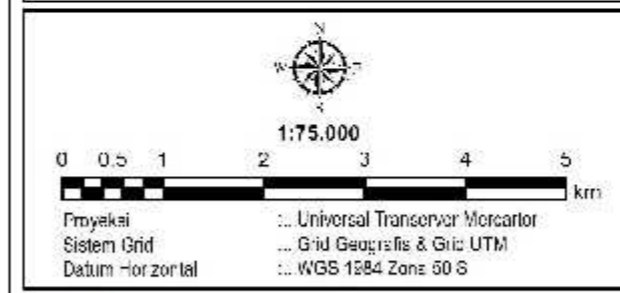
119°40'0"E



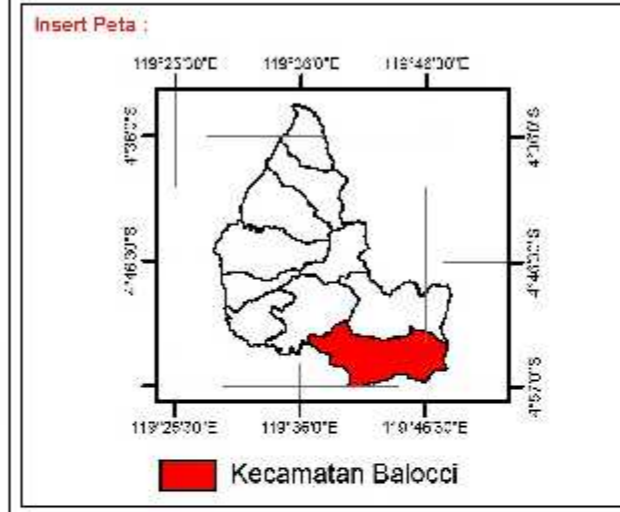
TEKNIK PERENCANAAN WILAYAH DAN KOTA
 FAKULTAS SAINS DAN TEKNOLOGI
 UNIVERSITAS ISLAM NEGERI ALAUDDIN
 MAKASSAR 2017

Mata Kuliah : Tugas Akhir (TA)

Judul Gambar : Peta Tata Guna Lahan Kecamatan Balocci



- Legenda**
- Batas Kabupaten
 - Batas Kecamatan
 - Jalan Arteri
 - Jalan Kolektor
 - Sungai
 - Garis Pantai
 - Laut
- Keterangan**
- Hutan
 - Kebun Campuran
 - Ladang/Igalan
 - Pemukiman
 - Sawah
 - Semak Belukar
 - Tubuh Air



Dosen Pembimbing :
 Ir. Hamid Umar, MS
 Andi Idham, AP, ST, M. Si

Mahasiswa :
 Ahmad Aidin (60800113074)

Sumber :
 Peta Administrasi Sul-Sel 2016
 RTRW Kab. Pangkep

4°57'0"S

4°57'0"S

119°40'0"E

Kec. Minatene

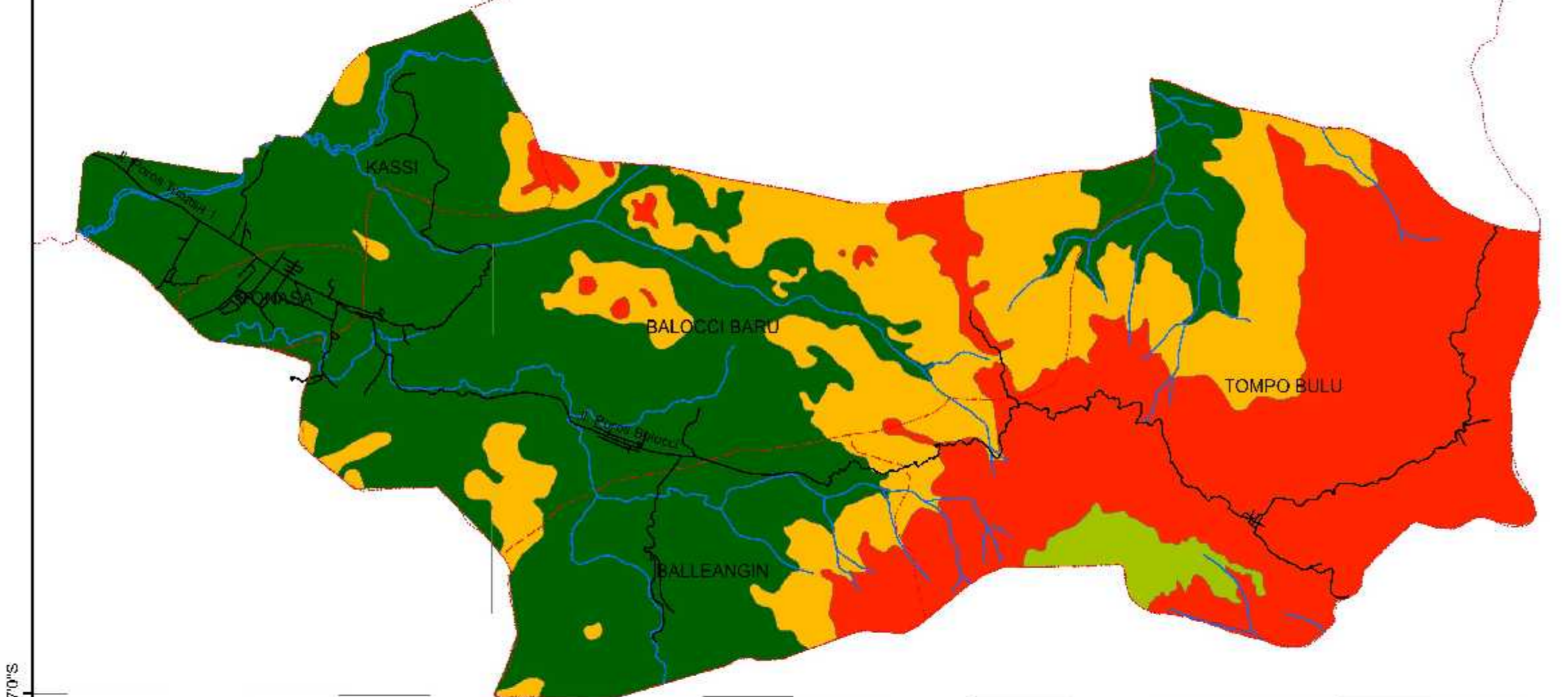
Kec. Tondong Tallasa

Kabupaten Maros

119°40'0"E

Kec. Minatene

Kec. Tondong Tallasa



4°57'0"S

4°57'0"S

Kabupaten Maros

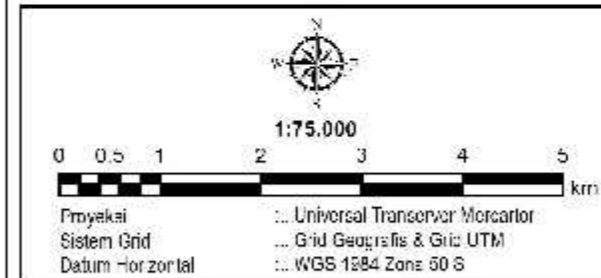
119°40'0"E



TEKNIK PERENCANAAN WILAYAH DAN KOTA
 FAKULTAS SAINS DAN TEKNOLOGI
 UNIVERSITAS ISLAM NEGERI ALAUDDIN
 MAKASSAR 2017

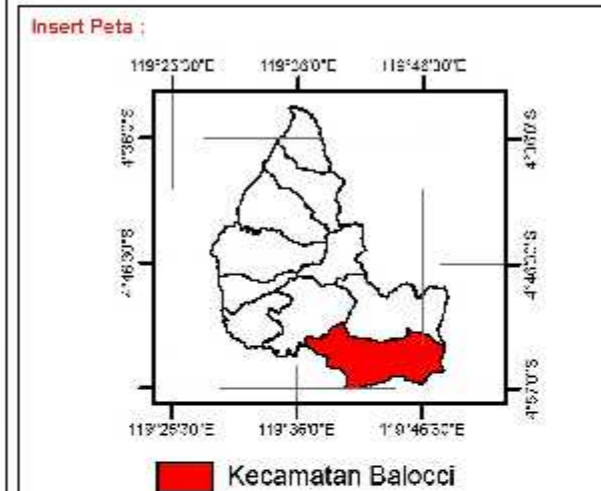
Mata Kuliah : Tugas Akhir (TA)

Judul Gambar : Peta Topografi Kecamatan Balocci



- Legenda :
- Batas Kabupaten
 - Batas Kecamatan
 - Jalan Arteri
 - Jalan Kolektor
 - Sungai
 - Garis Pantai
 - Laut

- Keterangan :
- 0-300
 - 300-500
 - 500-1000
 - 1000-1500

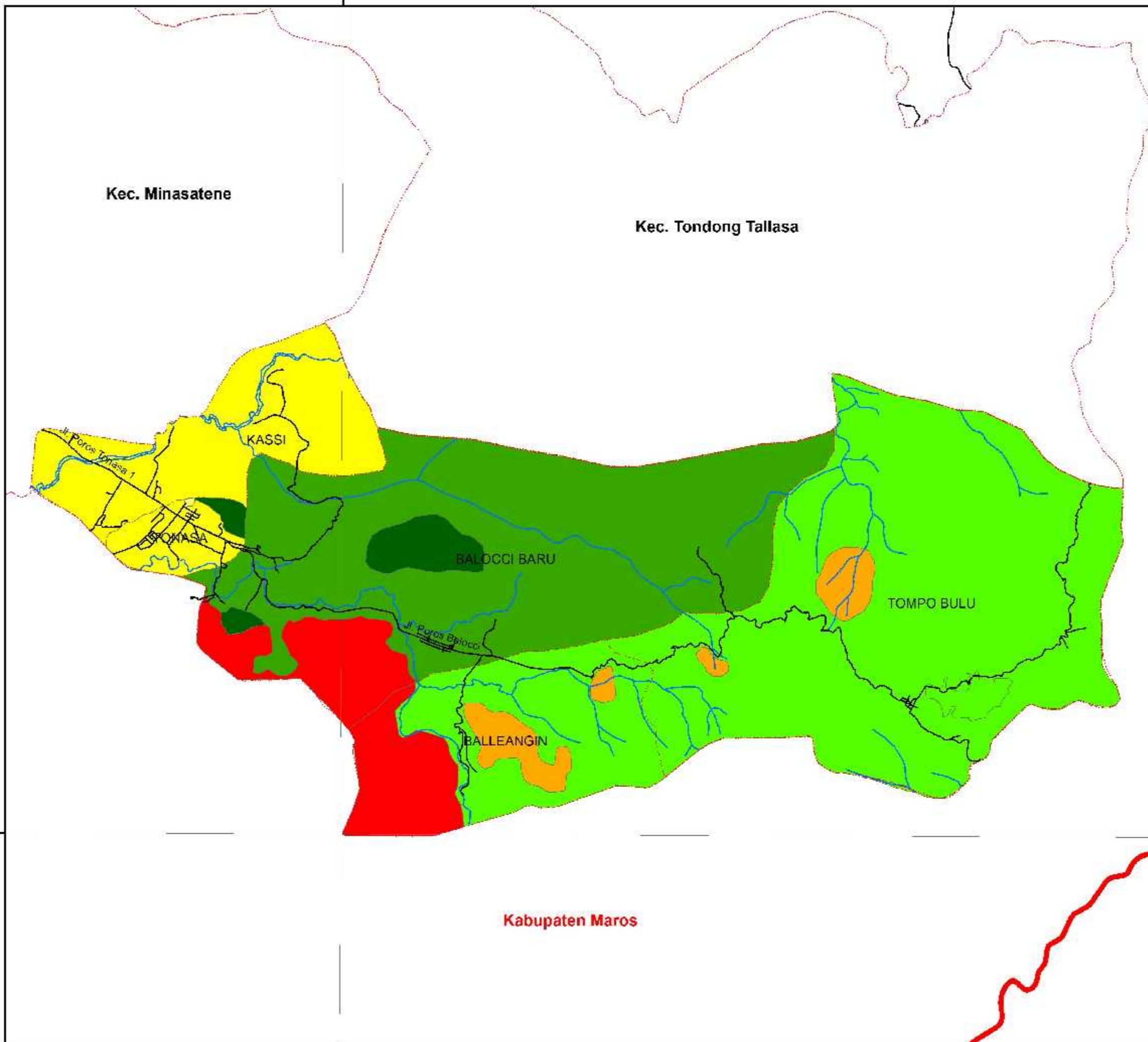


Dosen Pembimbing :
 Ir. Hamid Umar, MS
 Andi Idham, AP, ST, M. Si

Mahasiswa :
 Ahmad Aidin (60800113074)

Sumber :
 Peta Administrasi Sul-Sel 2016
 RTRW Kab. Pangkep

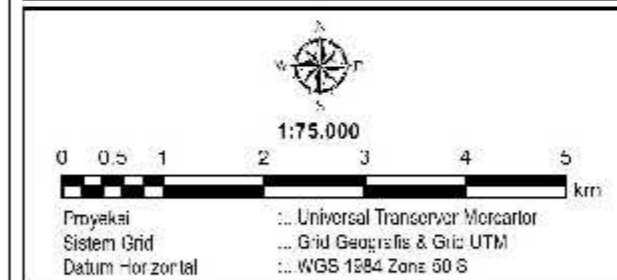
119°40'0"E



TEKNIK PERENCANAAN WILAYAH DAN KOTA
 FAKULTAS SAINS DAN TEKNOLOGI
 UNIVERSITAS ISLAM NEGERI ALAUDDIN
 MAKASSAR 2017

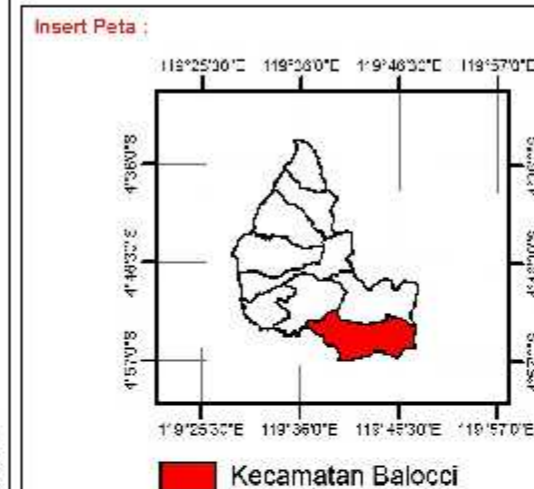
Mata Kuliah : Tugas Akhir (TA)

Judul Gambar : Peta Zonasi Kawasan Ekokarst Kecamatan Balocci



- Legenda :**
- Batas Kabupaten
 - Batas Kecamatan
 - Jalan Arteri
 - Jalan Kolektor
 - Sungai
 - Garis Pantai
 - Laut

- Keterangan :**
- Zona Inti
 - Zona Duditaya Permukiman
 - Zona Budidaya Pariwisata
 - Zona Budidaya Pertanian
 - Zona Budidaya Hutan Produksi
 - Zona Penyangga



Dosen Pembimbing :
 Ir. Hamid Umar, MS
 Andi Idham, AP, ST, M. Si

Mahasiswa :
 Ahmad Aidin (60800113074)

Sumber :
 Peta Administrasi Sul-Sel 2016
 RTRW Kab. Pangkep

119°40'0"E

4°57'0"S

4°57'0"S