

**PERMUKIMAN NELAYAN UNTIA BERBASIS EKOWISATA  
DI MAKASSAR**



**ACUAN PERANCANGAN**

**Diajukan Untuk Memenuhi Syarat Dalam Rangka  
Menyelesaikan Studi Pada Program Sarjana Arsitektur  
Jurusan Arsitektur Fakultas Sains dan Teknologi  
Universitas Islam Negeri Alauddin Makassar**

**Oleh :**

**UNIVERSITAS ISLAM NEGERI**

**SYAMSUL HAIR**

**601 001 10 071**

**ALAUDDIN**  
**MAKASSAR**

**PROGRAM SARJANA ARSITEKTUR  
JURUSAN TEKNIK ARSITEKTUR  
FAKULTAS SAINS DAN TEKNOLOGI  
UNIVERSITAS ISLAM NEGERI ALAUDDIN  
MAKASSAR**

**2017**

## HALAMAN PERNYATAAN

Dengan ini saya menyatakan dan menjamin bahwa penulisan skripsi ini dilakukan secara mandiri dan disusun tanpa menggunakan bantuan yang tidak dibenarkan, sebagaimana lazimnya pada penyusunan sebuah skripsi. Semua kutipan, tulisan atau pemikiran orang lain yang digunakan di dalam penyusunan acuan perancangan, baik dari sumber yang dipublikasikan ataupun tidak termasuk dari buku, seperti artikel, jurnal, catatan kuliah, tugas mahasiswa, direfrensikan menurut kaidah akademik yang baku dan berlaku.

Makassar, 06 November 2017

Penulis

**SYAMSUL HAIR**

NIM. 60100110071




## HALAMAN PENGESAHAN


Judul Tugas Akhir : Permukiman Nelayan Untia Berbasis Ekowisata  
di Makassar  
Nama Mahasiswa : **SYAMSUL HAIR**  
Nomor Stambuk : 601.001.10.071  
Program Studi : S-1 Teknik Arsitektur  
Tahun Akademik : 2017/2018

Menyetujui,

Pembimbing I

Pembimbing II

  
**Dr. WASILAH S.T., M.T.**  
NIP. 19720603 200312 2 002

  
**MARWATI S.T., M.T.**  
NIP. 19760201 200901 2 003

Mengetahui,

Ketua Jurusan Teknik Arsitektur

  
**ST. AISYAH RAHMAN, S.T., M.T.**  
NIP. 19770125 200501 2 004

UNIVERSITAS ISLAM NEGERI

**ALAUDDIN**

Makassar  
Dekan Fakultas Sains & Teknologi

  
**Prof. Dr. H. ARIFUDDIN, M.Ag.**  
NIP. 19691205 199303 1 001

## HALAMAN PERSETUJUAN

Skripsi yang berjudul **"Permukiman Nelayan Untia Berbasis Ekowisata di Makassar"**, yang disusun oleh Saudara Syamsul Hair, NIM : 601.004.11.075, Mahasiswa Jurusan Teknik Arsitektur pada Fakultas Sains dan Teknologi Universitas Islam Negeri (UIN) Alauddin Makassar, telah diuji dan dipertahankan dalam sidang Munaqasyah yang diselenggarakan pada hari Senin tanggal 14 November 2017 dinyatakan telah diterima sebagai salah satu syarat untuk memperoleh gelar Sarjana Arsitektur (S.Ars.) pada Jurusan Teknik Arsitektur dengan beberapa perbaikan.

Makassar, 14 November 2017  
25 Shafar 1439H

Dewan Penguji :

Ketua	: Dr. M. Thahir Maloko, M. Hi	(.....)
Sekretaris	: St. Aisyah Rahman, S.T., M.T.	(.....)
Munaqisy I	: Dr. Nurman Said, M.Ag	(.....)
Munaqisy II	: A. Idham Pananrangi, S.T., M. Si	(.....)
Munaqisy III	: Burhanuddin, S.T, M.T	(.....)
Pembimbing I	: Dr. Wasilah, S.T., M.T	(.....)
Pembimbing II	: Marwati, S.T., M.T.	(.....)

Diketahui:

Dekan Fakultas Sains dan Teknologi  
UIN Alauddin Makassar,

  
**Prof. Dr. H. ARIFUDDIN, M.Ag.**  
NIP. 19691205 199303 1 001

## KATA PENGANTAR

بِسْمِ اللَّهِ الرَّحْمَنِ الرَّحِيمِ

Alhamdulillah, puji syukur penulis panjatkan kehadirat Allah SWT karena atas limpahan rahmat dan karunia-Nya sehingga Acuan Perancangan ini dapat terselesaikan. Tak lupa pula penulis mengirimkan salam dan shalawat kepada Nabi Besar Muhammad SAW yang telah membawa umat Islam ke jalan yang diridhoi Allah SWT.

Acuan yang berjudul **“Permukiman Nelayan Untia Berbasis Ekowisata di Makassar”** merupakan salah satu syarat untuk mencapai gelar sarjana. Terwujudnya Acuan ini tidak lepas dari partisipasi dan bantuan dari berbagai pihak, terutama kepada Orang Tua dan saudara-saudara saya terkasih yang telah memberikan do'a dan semangat sehingga Acuan ini dapat selesai. Penulis juga ingin menyampaikan terima kasih yang setulus-tulusnya kepada :

1. Bapak Prof. Dr. H. Musafir Pababbari, M.Si selaku Rektor Universitas Islam Negeri Alauddin Makassar. Serta Bapak Prof.H.Arifuddin, M.ag. selaku Dekan Fakultas Sains dan Teknologi.
2. Ketua Jurusan Teknik Arsitektur St Aisyah Rahman, S.T., M.T.,
3. DR. Wasilah, ST. MT selaku pembimbing I penulis, terimakasih atas bimbingan dan dorongannya dalam menyelesaikan Acuan ini.
4. Marwati, ST. MT selaku dosen Pembimbing II yang telah mendorong, membimbing, serta memberikan arahan kepada penulis untuk menyelesaikan Acuan ini.
5. Kepada Dosen Penguji, Bapak DR. Norman Said, M.Ag. selaku penguji agama, Bapak A. Idham Pananrangi, ST. M.Si dan Bapak Burhanuddin ST.MT. selaku dosen penguji dibidang arsitektur yang telah memberikan masukan dalam Acuan ini.
6. Seluruh jajaran dosen Teknik Arsitektur UINAM tanpa terkecuali.
7. Staf pengajar dan pegawai Fakultas Sains dan Teknologi, khususnya kepada staf Jurusan Teknik Arsitektur atas segala bantuan yang telah diberikan kepada penulis.

8. Kepada teman-temanku dalam lingkup Teknik Arsitektur, terkhusus teman-teman angkatan 2010, penulis mengucapkan terimakasih atas do'a dan dukungannya selama ini.
9. Serta seluruh pihak yang ikut membantu, baik secara langsung maupun tidak langsung. Penulis berdoa, semoga Allah swt membalas kebaikan-kebaikan mereka dengan setimpal. Amin.

Penulis menyadari sepenuhnya bahwa Acuan ini masih jauh dari kata sempurna. Oleh karena itu, penulis memohon maaf bila ada kesalahan dalam penulisan Acuan ini. Kritik dan saran kami hargai demi penyempurnaan penulisan serupa dimasa yang akan datang. Besar harapan penulis, semoga Acuan ini dapat bermanfaat dan dapat bernilai positif bagi semua pihak yang membutuhkan.



**Penulis**

**Syamsul Hair**

**Nim : 601 001 10 071**

UNIVERSITAS ISLAM NEGERI  
**ALAUDDIN**  
M A K A S S A R

## DAFTAR ISI

Halaman Judul .....	i
Halaman Pernyataan .....	ii
Halaman Pengesahan .....	iii
Halaman Persetujuan.....	iv
Kata Pengantar .....	v
Daftar Isi .....	vii
Daftar Gambar .....	x
Daftar Tabel .....	xiii
Daftar Pustaka .....	xiv
<b>BAB I PENDAHULUAN</b> .....	1
A. Latar Belakang .....	1
B. Rumusan Masalah .....	5
C. Tujuan Dan Sasaran Pembahasan .....	6
1. Tujuan Pembahasan .....	4
2. Sasaran Pembahasan .....	4
D. Lingkup dan Batasan Pembahasan .....	6
1. Lingkup pembahasan .....	6
2. Batasan pembahasan .....	7
E. Metode dan Sistematika Pembahasan .....	7
1. Metode Pembahasan .....	7
2. Sistematika Penulisan .....	8
<b>BAB II TINJAUAN PUSTAKA</b> .....	
A. Studi literatur.....	9
1. Pengertian Permukiman Nelayan .....	9
2. Pengertian wisata .....	11
3. Ciri-ciri perjalanan wisata .....	14
4. Tujuan perjalanan wisata.....	14
5. Bentuk wisata .....	15
6. Unsur pokok wisata.....	18

7. Pengertian perkotaan.....	19
8. Tinjauan umum tentang kawasan tepian air.....	20
9. Tinjauan umum tentang elemen-elemen perancangan kota.....	28
10. Tinjauan umum tentang pembangunan ruang kota berkelanjutan .....	31
B. Studi preseden .....	33
1. Ekowisata Desa Bahoi, Minahasa Utara .....	33
2. Kampung nelayan Winasari .....	40
C. Resume .....	43

### **BAB III TINJAUAN KHUSUS**

A. Gambaran Umum Kelurahan Untia terhadap Kota Makassar.....	44
1. Lokasi tapak .....	44
2. Data eksisting lokasi .....	50
3. Potensi tapak .....	56
B. Pelaku kegiatan .....	57
1. Kegiatan pada tapak.....	57
2. Aktivitas pelaku kegiatan.....	57
3. Pelaku kegiatan.....	59
C. Besaran ruang .....	60
D. Strategi pencapaian menuju tapak.....	61

### **BAB IV PENDEKATAN PERANCANGAN**

A. Pendekatan pengolahan tapak dan zoning.....	63
1. Analisis tapak .....	63
2. Zoning .....	67
B. Alternatif desain .....	68
1. Alternatif 1 .....	68
2. Alternatif 2 .....	69
3. Output .....	70
4. Pembagian area zoning kegiatan.....	71
C. Landscape .....	72
D. Jalur pejalan kaki .....	75



E. Kegiatan pendukung .....	76
F. Sirkulasi dan parkir .....	76
G. Penanda .....	78
H. Bentuk desain .....	78
<b>BAB V TRANSFORMASI KONSEP</b>	
A. Pengantar .....	81
B. Transformasi Konsep .....	82
1. Perencanaan konsep desain awal .....	82
2. Perencanaan konsep desain akhir .....	84
3. Tata massa .....	85
4. Konsep ruang terbuka hijau .....	85
5. Sistem struktur .....	87
6. Besaran ruang .....	88
<b>BAB VI APLIKASI DESAIN</b>	
A. Desain akhir tapak .....	91
1. Site plan .....	91
2. Tata fungsi .....	92
3. Tampak kawasan .....	92
4. View area wisata .....	94
B. Foto Maket .....	98
C. Banner .....	100
<b>LAMPIRAN</b> .....	101



## DAFTAR GAMBAR

Gambar I.1	Kondisi Tambak Ikan Nelayan dan Hutan Mangrove di Untia ...	5
Gambar I.2	Peta Kelurahan Untia .....	7
Gambar II.1	Peraturan bangunan dan garis sempadan tepi air .....	26
Gambar II.2	Ekowisata Desa Bahoi.....	33
Gambar II.3	Ekowisata Desa Bahoi.....	35
Gambar II.4	Turis pengunjung ekowisata Desa Bahoi.....	37
Gambar II.5	Pengunjung wisata Desa Bahoi.....	38
Gambar II.6	Pengunjung wisata Desa Bahoi.....	38
Gambar II.7	Hasil kerajinan tangan Desa Bahoi .....	39
Gambar II.8	Ekowisata hutan mangrove nelayan winasari .....	39
Gambar II.9	Ekowisata hutan mangrove nelayan winasari .....	41
Gambar III.1	Peta Kota Makassar.....	44
Gambar III.2	Peta Kecamatan Biringkanaya .....	45
Gambar III.3	Peta Kelurahan Untia .....	46
Gambar III.4	Peta jalan menuju kelurahan Untia .....	46
Gambar III.5	Ilustrasi pola grid permukiman nelayan Untia .....	49
Gambar III.6	Ilustrasi pola Linear permukiman nelayan Untia .....	49
Gambar III.7	Ilustrasi pola permukiman Grid .....	50
Gambar III.8	<i>Land Use</i> berdasarkan kondisi eksisting .....	50
Gambar III.9	Kondisi ketinggian bangunan di sekitar.....	51
Gambar III.10	Kondisi pejalan kaki pada permukiman.....	53
Gambar III.11	Kondisi penanda.....	54
Gambar III.12	Ruang terbuka pada kawasan .....	55
Gambar III.13	Kondisi lahan kelurahan Untia .....	56
Gambar III.14	Pemancingan Pannampu <i>Park</i> .....	57
Gambar III.15	Kawasan Wisata Untia .....	58
Gambar III.16	Hasil Analisis Pencapaian .....	62
Gambar IV.1	Luas Area perencanaan .....	63
Gambar IV.2	Pola jalan yang ada di Untia.....	64

Gambar IV.3	Pola jalan yang ada di Untia.....	64
Gambar IV.4	Pola jalan dan pola permukiman yang ada di Untia.....	65
Gambar IV.5	Transportasi Pola Perencanaan .....	66
Gambar IV.6	Penzoningan .....	67
Gambar IV.7	Alternatif desain 1 .....	68
Gambar IV.8	Alternatif desain 2 .....	69
Gambar IV.9	Tata Guna Lahan .....	70
Gambar IV.10	Hasil Analisis Penzoningan.....	71
Gambar IV.11	Alternatif Desain Sculpture pada tapak.....	74
Gambar IV.12	Hasil Analisis Jalur Pejalan Kaki.....	75
Gambar IV.13	Hasil Analisis Kegiatan Pendukung.....	76
Gambar IV.14	Perencanaan Sirkulasi Dan Parkir.....	77
Gambar IV.15	Parkiran Sudut 45° .....	77
Gambar IV.16	Hasil Analisis Penanda.....	78
Gambar IV.17	Hasil Analisis Bentuk Desain Bangunan .....	79
Gambar V.1	Lokasi Perencanaan Kawasan Untia .....	81
Gambar V.2	Desain Awal Pola Kegiatan .....	82
Gambar V.3	Konsep site plan desain awal .....	82
Gambar V.4	Desain akhir pola kegiatan .....	84
Gambar V.5	Desain akhir .....	84
Gambar V.6	Tata massa .....	85
Gambar V.7	Konsep ruang terbuka hijau .....	87
Gambar V.8	Sistem struktur .....	87
Gambar VI.1	Site plan.....	91
Gambar VI.2	Tata fungsi.....	92
Gambar VI.3	View selatan .....	92
Gambar VI.4	View barat .....	93
Gambar VI.5	View Utara .....	93
Gambar VI.6	View timur .....	94
Gambar VI.7	Perspektif wisata kampung Untia.....	94
Gambar VI.8	Perspektif wisata <i>mangrove</i> .....	95
Gambar VI.9	Perspektif wisata mincing .....	95

Gambar VI.10	Perspektif <i>home stay</i> .....	96
Gambar VI.11	Perspektif dermaga sampan.....	96
Gambar VI.12	Perspektif tempat penyewaan alat .....	97
Gambar VI.13	Perspektif toilet .....	97
Gambar VI.14	Data dokumentasi.....	98
Gambar VI.15	Data dokumentasi.....	98
Gambar VI.16	Data dokumentasi.....	99
Gambar VI.17	Data dokumentasi.....	99
Gambar VI.18	Data dokumentasi.....	100



## DAFTAR TABEL

Tabel II.1	Peraturan tentang garis sempadan pantai dan sungai.....	25
Tabel II.2	Analisis studi kasus .....	43
Tabel III.1	Penggunaan Lahan di Kelurahan Untia.....	47
Tabel III.2	Data jumlah penduduk .....	47
Tabel III.3	Pelaku kegiatan Dan Aktivitas .....	59
Tabel III.4	Besaran ruang.....	60
Tabel IV.1	Elemen Landscape .....	72
Tabel IV.2	Jenis-jenis tanaman yang akan digunakan .....	73
Tabel IV.3	Pengelompokan struktur.....	79
Tabel V.1	Besaran ruang konsep desain awal.....	88
Tabel V.2	Besaran ruang akhir.....	89





UNIVERSITAS ISLAM NEGERI  
**ALAUDDIN**  
M A K A S S A R

# **BAB I**

## **PENDAHULUAN**

### **A. Latar Belakang**

Indonesia memiliki potensi sumberdaya pesisir yang tinggi dengan karakteristik wilayah yang beranekaragam, kenyataan inilah yang mendasari sumberdaya pesisir dan laut merupakan salah satu sumberdaya yang penting bagi hajat hidup masyarakat dan dapat dijadikan sebagai penggerak utama perekonomian nasional. Pembangunan di wilayah pesisir dapat meningkatkan kualitas hidup dan menyediakan lapangan kerja, karena itu wilayah pesisir harus dapat dikelola secara terpadu dan berkelanjutan, hal tersebut dicapai dengan memanfaatkan sumber-sumber pertumbuhan yang sudah ada dan sumber-sumber pertumbuhan baru. Wilayah pesisir memiliki arti strategis karena merupakan daerah peralihan antara ekosistem darat dan laut, memiliki potensi sumberdaya alam dan jasa-jasa lingkungan yang sangat kaya, kekayaan sumberdaya tersebut menimbulkan daya tarik bagi berbagai pihak untuk memanfaatkan sumberdayanya dan berbagai instansi mempunyai kebijakan untuk meregulasi pemanfaatannya. Di Indonesia, pemerataan pembangunan masih kurang maksimal, seperti halnya pembangunan yang terjadi di wilayah pesisir padahal diketahui bahwa potensi kelautan dan pesisir di Indonesia sangat besar. (Jufriadi, 2014: 2-3).

Pariwisata merupakan salah satu hal yang penting bagi suatu negara. Dengan adanya pariwisata, suatu negara atau lebih khusus lagi pemerintah daerah tempat obyek wisata itu berada mendapat pemasukan dari pendapatan setiap obyek wisata. Berkembangnya sektor pariwisata di suatu negara akan menarik sektor lain untuk berkembang pula karena produk-produknya diperlukan untuk menunjang industri pariwisata, seperti sektor pertanian, peternakan, perkebunan, kerajinan rakyat, peningkatan kesempatan kerja, dan lain sebagainya. Mata rantai dan kegiatan yang terkait dengan industri pariwisata tersebut mampu menghasilkan devisa dan dapat pula digunakan sebagai sarana untuk menyerap tenaga kerja sehingga dapat mengurangi angka pengangguran dan meningkatkan angka kesempatan kerja

Pengembangan dan pendayagunaan pariwisata secara optimal mampu meningkatkan pertumbuhan ekonomi, mempertimbangkan hal tersebut maka penanganan yang baik sangat diperlukan dalam upaya pengembangan obyek-obyek wisata di Indonesia. Para pelaku pariwisata mulai melakukan tindakan pengembangan dengan penelitian, observasi terhadap obyek-obyek wisata di Indonesia. Langkah tersebut dilakukan guna mengetahui potensi dan permasalahan yang ada pada setiap obyek untuk kemudian mencari solusinya. Langkah lainnya adalah promosi dengan media cetak, elektronik, maupun multimedia agar masyarakat juga mengetahui akan keberadaan obyek-obyek tersebut dan turut berpartisipasi dalam pengembangannya (Salah Wahab, 1997).

Seperti yang dijelaskan dalam Al-Qur`an surah Shaad ayat 27:

وَمَا خَلَقْنَا السَّمَاءَ وَالْأَرْضَ وَمَا بَيْنَهُمَا بَاطِلًا ۚ ذَلِكَ ظَنُّ الَّذِينَ كَفَرُوا ۖ قَوْلٌ  
لِّلَّذِينَ كَفَرُوا مِنَ النَّارِ

Terjemahnya: “Dan Kami tidak menciptakan langit dan bumi dan apa yang ada antara keduanya tanpa hikmah. Yang demikian itu adalah anggapan orang-orang kafir, maka celakalah orang-orang kafir itu karena mereka akan masuk neraka”.

Pada ayat tersebut dalam tafsir Al-Misbah Quraish Shihab menjelaskan bahwa Allah SWT tidak menciptakan langit dan bumi beserta semua yang ada di antara keduanya dengan sia-sia. Itu hanya sangkaan orang-orang kafir sehingga mereka semena-mena memberikan keputusan sesuai hawa nafsunya. Dari itu, mereka akan memperoleh siksa yang pedih berupa api neraka.

Dalam sudut pandang Islam dijelaskan bahwasanya itu semua menjadi alasan mengapa Allah menyebutkan secara eksplisit dalam Al-Qur`an tentang pentingnya lingkungan hidup dan cara-cara Islami dalam mengelola dunia ini. Kualitas sebagai indikator pembangunan dan ajaran Islam sebagai teknologi untuk mengelola dunia jelas merupakan pesan strategis dari Allah SWT untuk diwujudkan dengan sungguh-sungguh oleh setiap muslim.

Adanya bencana lebih karena manusia melakukan eksploitasi berdasarkan kemauan hawa nafsunya untuk memperoleh keuntungan yang sebanyak-banyaknya tanpa memikirkan bencana yang ditimbulkannya. Manusia tersebut tidak mempunyai pengetahuan mengenai ekosistem dan memandang baik perbuatannya yang salah tersebut tanpa pengetahuan, dalam



Al-Qur'an disebutkan sebagai manusia yang dzalim. Sebagaimana Allah mengingatkan dalam surah Ar-Rum ayat 29 :

بَلِ اتَّبَعَ الَّذِينَ ظَلَمُوا أَهْوَاءَهُمْ بِغَيْرِ عِلْمٍ فَمَنْ يَهْدِي مَنْ أَضَلَّ اللَّهُ وَمَا لَهُمْ مِنْ نَاصِرِينَ

Terjemahnya: Tetapi orang-orang yang zalim, mengikuti hawa nafsunya tanpa ilmu pengetahuan maka siapakah yang akan menunjuki orang yang telah disesatkan Allah? Dan tiadalah bagi mereka seorang penolongpun.

Pada ayat tersebut dalam tafsir Al-Misbah Quraish Shihab mengandung makna “Tetapi orang-orang kafir mengikuti hawa nafsu mereka tanpa mengetahui akibat dari kekufuran mereka. Tidak ada seorang pun yang dapat memberi petunjuk kepada orang yang telah Allah sesatkan. Tidak ada yang dapat memberi pertolongan dan melindungi mereka dari azab-Nya.”

Bahaya yang diakibatkan menurutkan kehendak nafsu sangat jelas dampaknya pada kehancuran bumi. Hal ini dapat berupa eksploitasi yang berlebihan dan tidak memepertimbangkan daya dukung lingkungan, pemborosan, menguras sesuatu yang tidak penting dan tidak efisien, bermewah-mewahan dalam konsumsi dan gaya hidup dan seterusnya. Manusia yang melakukan cara seperti itu tentu mengelola bumi tanpa landasan dan petunjuk Al-Khalik sesuai dengan apa yang diisyaratkan kepadanya selaku hamba Tuhan. Syariat adalah fitrah di mana bumi hanya dapat diatur dengan ilmu syariatnya tersebut. Bila sesuatu menyalahi fitrah, maka akibatnya dapat terjadi kefatalan. Tanpa standar nilai-nilai syariat tersebut, manusia cenderung melihat kebenaran menurut hawa nafsu.

Hendaknya kita sebagai umat Islam kembali kepada ajaran agama kita dalam mengolah lingkungan. Dengan adanya hal tersebut, seharusnya manusia menjadi lebih bijak dalam mengolah lingkungannya. Sehingga nantinya diharapkan apabila dalam kegiatan pengolahan lingkungan akan tumbuh pemahaman pembangunan berwawasan lingkungan maupun spirit pembangunan berkelanjutan. Hal diatas bukan tidak mungkin akan terealisasikan. Asalkan manusia mau kembali kepada ajaran agama yang utuh dan dapat memahaminya. Sehingga nantinya akan tumbuh kesadaran umat

manusia dalam mengelola lingkungannya. Sangat jelas dalam Al-Qur'an terdapat begitu banyaknya ayat-ayat yang membahas prosedur pengolahan alam yang bijak, perintah untuk tidak berbuat kerusakan di muka bumi, dan lain-lain.

Pariwisata di Indonesia pada dasawarsa ini mulai menunjukkan perkembangan dan pertumbuhan menjadi sebuah industri yang berdiri sendiri. Namun yang masih harus diperhatikan bersama bahwa sampai sejauh ini kesadaran dan pengertian tentang pariwisata belum sampai menyentuh masyarakat secara umum. Memasuki abad 21 secara nasional dunia kepariwisataan memulai babak baru setelah dihantam berbagai kendala sebagai imbas dari krisis ekonomi yang membawa kondisi kepariwisataan pada titik pertumbuhan terendah. Memulai program penyelamatan (rescue program) yang dilaksanakan pemerintah di tengah-tengah krisis (1997-1998), sektor pariwisata secara bertahap mulai pulih dengan makin hidupnya berbagai aktivitas yang merupakan komponen dalam industri pariwisata (Muhammad Tahwin, 2003).

Dengan diberlakukannya UU No. 32 Tahun 2004, UU No.33 Tahun 2004 yang memberikan kewenangan lebih luas pada Pemerintah Daerah untuk mengelola wilayahnya, membawa implikasi semakin besarnya tanggung jawab dan tuntutan untuk menggali dan mengembangkan seluruh potensi sumber daya yang dimiliki daerah dalam rangka menopang perjalanan pembangunan di daerah. Di Sulawesi selatan khususnya di Kota Makassar perkembangan pariwisata mengalami peningkatan yang cukup signifikan. Jumlah wisatawan mancanegara (wisman) yang datang melalui pintu masuk Makassar pada Maret 2015 mencapai 1.178 orang. Jumlah wisman tersebut naik sebesar 26,53 persen jika dibandingkan Februari 2015 yang mencapai 931 orang. Jumlah tersebut jelas akan semakin bertambah tiap tahun jika pemerintah kota Makassar gencar mengembangkan sektor pariwisata di berbagai daerah di Makassar.

Dalam rancangan perda kota Makassar tentang Rencana tata ruang wilayah Kota Makassar tahun 2010-2030, tertera bahwa “Mengembangkan permukiman nelayan yang bernuansa wisata dan berwawasan lingkungan hidup di kawasan Pantai Utara”. Salah satu permukiman nelayan yang ada di pantai utara Makassar yang berpotensi untuk dijadikan kawasan wisata adalah permukiman nelayan Untia. Di kampung nelayan untia ini terdapat potensi sumber daya alam yaitu tambak ikan nelayan, budidaya hutan mangrove dan areal persawahan yang dapat dijadikan sarana wisata di daerah tersebut.



Gambar 1.1 Kondisi Tambak Ikan Nelayan dan Hutan Mangrove di Untia  
(Sumber : Olah Data Lapangan, 2015)

Berdasarkan pertimbangan-pertimbangan diatas maka hal inilah yang melatar belakangi pemilihan judul tugas akhir ini, yaitu ; *Permukiman Nelayan Untia Berbasis Ekowisata di Makassar*. Untia terletak di kecamatan Bringkanaya Kota Makassar. Letak perkampungan yang jauh dari jantung Kota yang sangat padat dan bising membuat tempat ini sangat nyaman untuk bersantai bersama keluarga, untuk sekedar melepas penat di akhir pekan dengan menikmati kicauan burung diantara rimbunnya hutan mangrove, memancing ataupun menyantap kuliner khas nelayan Untia.

## **B. Rumusan Masalah**

Bagaimana mendesain kawasan wisata di kampung nelayan Untia dengan konsep ekowisata berdasarkan standar penataan elemen perancangan kota.

## C. Tujuan dan Sasaran Pembahasan

### 1. Tujuan Pembahasan

- a. Terwujudnya kawasan Wisata Pemancingan dan wisata kampung nelayan yang bersifat edukasi, agar dapat dikelola oleh masyarakat setempat dan dinikmati oleh para pengunjung dari Kota Makassar dan sekitarnya.
- b. Terwujudnya kawasan Wisata budidaya hutan mangrove dengan tetap menjaga ekosistem yang ada.
- c. Menyediakan fasilitas serta elemen-elemen yang berkaitan dengan pemanfaatan tempat wisata.

### 2. Sasaran Pembahasan

Mewujudkan kawasan wisata dengan konsep ekowisata yang dapat dikelola oleh masyarakat Untia serta dapat dimanfaatkan oleh masyarakat Kota Makassar dan difokuskan pada perancangan desain dengan standar penataan elemen perancangan kota yaitu :

- a. Tata Ruang
- b. Bentuk dan Massa Bangunan
- c. Sirkulasi dan Parkir

Sirkulasi dalam hal ini termasuk sirkulasi kendaraan maupun manusia.

- d. Pedestrian
- e. Ruang terbuka
- f. Pendukung Kegiatan
- g. Penanda

## D. Lingkup dan Batasan Pembahasan

### 1. Lingkup Pembahasan

Pembahasan dalam hal ini lebih spesifik pada perencanaan dan perancangan kawasan wisata, yakni dengan mendesain tempat pemancingan, serta membudidayakan hutan mangrove. Adapun konsepnya lebih kepada konsep ekowisata.

Pembahasan dalam lingkup ilmu Arsitektur khususnya *Urban Design* yang menyangkut konsep dasar perencanaan dan perancangan

secara menyeluruh dan didukung oleh disiplin ilmu lain sebagai masukan dan pendukung pencapaian sasaran pembahasan.

## 2. Batasan Pembahasan

- a. Pembahasan mengenai “permukiman nelayan Untia”, artinya perencanaan hanya berada pada area permukimannya saja, mengingat kondisi wilayah Kel.Untia cukup luas maka penulis membatasinya.



 = Area perencanaan

Gambar I.2. Peta Kelurahan Untia  
Sumber: Hasil Digitasi, 2015

- b. Konsep ekowisata yang diterapkan hanya mengarah pada bagian area hutan mangrove, tambak ikan, dan area permukiman.

## E. Metode dan Sistematika Pembahasan

### 1. Metode Pembahasan

Metode yang digunakan dalam pembahasan meliputi:

- a. Studi literatur

Pada tahap ini penulis mengambil studi literatur dari buku-buku perpustakaan dan buku-buku lain yang berkaitan dengan judul untuk mendapatkan teori, spesifikasi, dan karakteristik serta aspek-aspek arsitektural yang dapat dijadikan landasan dalam proses perancangan.

b. Studi Komparasi

Pada tahap ini penulis mengambil studi banding melalui internet terhadap ekowisata yang ada di Indonesia maupun luar negeri.

c. Studi Lapangan

Pada tahap ini penulis melakukan survey langsung ke kampung nelayan Untia di Makassar dan mengamati lingkungan sekitar tapak guna menunjang dalam perencanaan.

d. Analisis

Tahap ini, penulis melakukan beberapa analisis untuk mendapatkan hasil desain yang maksimal dalam perencanaan.

2. Sistematika Penulisan

BAB I PENDAHULUAN

Dalam bab ini akan dijelaskan mengenai latar belakang, permasalahan, tujuan dan sasaran, lingkup pembahasan dan sistematika penulisan.

BAB II TINJAUAN PUSTAKA

Pada bab ini menguraikan tentang pengertian-pengertian dasar yang berhubungan dengan materi kajian yang relevan serta studi preseden.

BAB III TINJAUAN KHUSUS

Bab ini berisi mengenai gambaran umum kondisi pemukiman nelayan Untia serta karakteristik fisik bangunan dan kondisi sosial ekonomi masyarakatnya.

BAB IV PENDEKATAN DESAIN

Bab ini berisi tentang analisis desain mengenai tata guna lahan, massa bangunan, ruang terbuka, sirkulasi dan parkir, pedestrian, penandaan, kegiatan pendukung, serta konservasi.

## **BAB II**

### **TINJAUAN PUSTAKA**

#### **A. Studi Literatur**

##### **1. Pengertian Permukiman Nelayan**

Menurut (St. Khadija, 1998:30-32, permukiman nelayan) arti kata Nelayan terbagi dalam dua pengertian nelayan yaitu :

- a. Nelayan Sebagai Subyek/Orang; merupakan sekelompok masyarakat manusia yang memiliki kemampuan serta sumber kehidupan disekitar pesisir pantai.
- b. Nelayan sebagai predikat/pekerjaan; suatu sumber penghasilan masyarakat yang berkaitan erat dengan sektor perikanan dan perairan (laut dan sungai).

Permukiman nelayan adalah merupakan lingkungan tempat tinggal dengan sarana dan prasarana dasar yang sebagian besar penduduknya merupakan masyarakat yang memiliki pekerjaan sebagai nelayan dan memiliki akses dan keterikatan erat antara penduduk permukiman nelayan dengan kawasan perairan sebagai tempat mereka mencari nafkah, meskipun demikian sebagian dari mereka masih terikat dengan daratan.

Secara umum permukiman nelayan dapat digambarkan sebagai suatu permukiman yang sebagian besar penduduknya merupakan masyarakat yang memiliki pekerjaan sebagai nelayan. Sedangkan pekerjaan nelayan itu sendiri adalah pekerjaan yang memiliki ciri utama adalah mencari ikan di perairan. Sedangkan menurut Peraturan Menteri Negara Perumahan Rakyat Republik Indonesia Nomor 15/Permen/M/2006 Tentang Petunjuk Pelaksanaan Penyelenggaraan Pengembangan Kawasan Nelayan, perumahan kawasan nelayan untuk selanjutnya disebut kawasan nelayan adalah perumahan kawasan khusus untuk menunjang kegiatan fungsi kelautan dan perikanan.

Pada perkembangannya kampung-kampung nelayan berkembang semakin padat dan tidak tertib karena pertumbuhan penduduk alami dan

urbanisasi. Kriteria fisik lingkungan kawasan permukiman nelayan sebagai berikut: (Departemen Pekerjaan Umum)

- a. Tidak berada pada daerah rawan bencana
- b. Tidak berada pada wilayah sempadan pantai dan sungai
- c. Kelerengan : 0 – 25 %
- d. Orientasi horizontal garis pantai :  $> 60^0$
- e. Kemiringan dasar pantai : terjal – sedang
- f. Kemiringan dataran pantai : bergelombang – berbukit
- g. Tekstur dasar perairan pantai : kerikil – pasir
- h. Kekuatan tanah daratan pantai : tinggi
- i. Tinggi ombak signifikan : kecil
- j. Fluktuasi pasang surut dan arus laut : kecil
- k. Tidak berada pada kawasan lindung
- l. Tidak terletak pada kawasan budidaya penyangga, seperti kawasan mangrove.

Kawasan permukiman nelayan ini dilengkapi dengan prasarana dan sarana yang memadai untuk kelangsungan hidup dan penghidupan para keluarga nelayan. Kawasan permukiman nelayan merupakan bagian dari sistem permukiman perkotaan atau perdesaan yang mempunyai akses terhadap kegiatan perkotaan/perdesaan lainnya yang dihubungkan dengan jaringan transportasi.

Pendapat lain disampaikan oleh Departemen Pekerjaan Umum Bidang Cipta karya tentang karakteristik permukiman nelayan adalah :

- a. Merupakan Permukiman yang terdiri atas satuan-satuan perumahan yang memiliki berbagai sarana dan prasarana yang mendukung kehidupan dan penghidupan penghuninya.
- b. Berdekatan atau berbatasan langsung dengan perairan, dan memiliki akses yang tinggi terhadap kawasan perairan.
- c. 60% dari jumlah penduduk merupakan nelayan, dan pekerjaan lainnya yang terkait dengan pengolahan dan penjualan ikan.



- d. Memiliki berbagai sarana yang mendukung kehidupan dan penghidupan penduduknya sebagai nelayan, khususnya dikaitkan dengan kegiatan-kegiatan eksplorasi ikan dan pengolahan ikan.

Kawasan permukiman nelayan tersusun atas satuan-satuan lingkungan perumahan yang dilengkapi dengan prasarana dan sarana lingkungan yang sesuai dengan besaran satuan lingkungan yang sesuai dengan ketentuan yang berlaku. Kawasan perumahan nelayan haruslah mempunyai ataupun memenuhi prinsip-prinsip layak huni yaitu memenuhi persyaratan teknis, persyaratan administrasi, maupun persyaratan lingkungan. Dari berbagai parameter tentang permukiman dan karakteristik nelayan dapat dirumuskan bahwa permukiman nelayan merupakan suatu lingkungan masyarakat dengan sarana dan prasarana yang mendukung, dimana masyarakat tersebut mempunyai keterikatan dengan sumber mata pencaharian mereka sebagai nelayan.

## 2. Pengertian Wisata

### a. Wisata

Menurut Soetomo (1994:25) yang di dasarkan pada ketentuan WATA (World Association of Travel Agent = Perhimpunan Agen Perjalanan Sedunia), wisata adalah perjalanan keliling selama lebih dari tiga hari, yang diselenggarakan oleh suatu kantor perjalanan di dalam kota dan acaranya antara lain melihat-lihat di berbagai tempat atau kota baik di dalam maupun di luar negeri.

### b. Pariwisata

Menurut A.J. Burkart dan S. Medik (1987). Pariwisata adalah “perpindahan orang untuk sementara dan dalam jangka waktu pendek ke tujuan- tujuan diluar tempat dimana mereka biasanya hidup dan bekerja dan kegiatan-kegiatan mereka selama tinggal di tempat-tempat tujuan itu”.

Menurut Hunziger dan Krapf dari swiss dalam Grundriss Der Allgemeinen Fernverkehrslehre, menyatakan pariwisata adalah keserluruhan jaringan dan gejala-gejala yang berkaitan dengan tinggalnya orang asing disuatu tempat dengan syarat orang tersebut

tidak melakukan suatu pekerjaan yang penting (Major Activity) yang memberi keuntungan yang bersifat permanent maupun sementara.

Menurut Prof. Salah Wahab dalam Oka A Yoeti (1994, 116.). Pariwisata adalah suatu aktivitas manusia yang dilakukan secara sadar yang mendapat pelayanan secara bergantian diantara orang-orang dalam suatu Negara itu sendiri/ diluar negeri, meliputi pendiaman orang-orang dari daerah lain untuk sementara waktu mencari kepuasan yang beraneka ragam dan berbeda dengan apa yang dialaminya, dimana ia memperoleh pekerjaan tetap.

Pariwisata secara singkat dapat dirumuskan sebagai kegiatan dalam masyarakat yang berhubungan dengan wisatawan (Soekadijo, 2000, hal: 2)

Ada beberapa jenis pariwisata yang sudah dikenal, antara lain:

- 1) Wisata budaya, yaitu perjalanan yang dilakukan atas dasar keinginan untuk memperluas pandangan hidup seseorang dengan cara mengadakan kunjungan ke tempat lain atau ke luar negeri, mempelajari keadaan rakyat, kebiasaan dan adat istiadat mereka, cara hidup mereka, kebudayaan dan seni mereka.
- 2) Wisata kesehatan, yaitu perjalanan seseorang wisatawan dengan tujuan untuk menukar keadaan dan lingkungan tempat sehari-hari di mana ia tinggal demi kepentingan beristirahat baginya dalam arti jasmani dan rohani.
- 3) Wisata olahraga, yaitu wisatawan-wisatawan yang melakukan perjalanan dengan tujuan berolahraga atau memang sengaja bermaksud mengambil bagian aktif dalam pesta olahraga di suatu tempat atau Negara.
- 4) Wisata komersial, yaitu termasuk perjalanan untuk mengunjungi pameran yang bersifat komersial, seperti pameran industri, pameran dagang dan sebagainya.
- 5) Wisata industri, yaitu perjalanan yang dilakukan oleh rombongan pelajar atau mahasiswa, atau orang-orang awam ke suatu kompleks

atau daerah perindustrian, dengan maksud dan tujuan untuk mengadakan peninjauan atau penelitian.

- 6) Wisata Bahari, yaitu wisata yang banyak dikaitkan dengan danau, pantai atau laut.
- 7) Wisata Cagar Alam, yaitu jenis wisata yang biasanya diselenggarakan oleh agen atau biro perjalanan yang mengkhususkan usaha-usaha dengan mengatur wisata ke tempat atau daerah cagar alam, taman lindung, hutan daerah pegunungan dan sebagainya yang kelestariannya dilindungi oleh undang-undang.
- 8) Wisata bulan madu, yaitu suatu penyelenggaraan perjalanan bagi pasangan-pasangan pengantin baru yang sedang berbulan madu dengan fasilitas-fasilitas khusus dan tersendiri demi kenikmatan perjalanan.

#### c. Wisatawan

Menurut UN. Convention Concerning Customs Facilites For Touring (1954) Wisatawan adalah setiap orang yang datang disebuah Negara karena alasan yang sah kecuali untuk berimigrasi dan yang tinggal setidaknya 24 Jam dan selama-lamanya 6 Bulan dalam tahun yang sama.

Dalam pengertian ini wisatawan dibedakan berdasarkan waktu dan tujuan yang disebut wisatawan adalah orang-orang yang berkunjung setidaknya 24 dan yang datang berdasarkan motivasi Mengisi waktu senggang seperti bersenang, berlibur, untuk kesehatan, studi, keperluan agama, dan olahraga, serta bisnis, keluarga, peurtusan, dan pertemuan-pertemuan.

Sedangkan ekskurionis adalah pengunjung yang hanya tinggal sehari di Negara yang dikunjungi tanpa bermalam. Pengertian ini paling banyak digunakan karena pembedanya tegas sehingga mudah dipahami antara pengunjung yang bisa disebut wisatawan, dan pengunjung yang hanya ekskurionis saja.

### 3. Ciri-ciri Perjalanan Wisata

Menurut M.Kasrul, perjalanan wisata adalah suatu perjalanan dengan ciri-ciri tertentu sebagai berikut :

- a. Perjalanan keliling yang kembali lagi ke tempat asalnya.
- b. Pelaku perjalanan hanya tinggal untuk sementara.
- c. Perjalanan tersebut telah direncanakan terlebih dahulu.
- d. Ada organisasi atau orang yang mengatur perjalanan tersebut.
- e. Terdapat unsur-unsur produk wisata.
- f. Ada tujuan yang ingi dicapai dalam perjalanan wisata tersebut.
- g. Dilakukan dengan santai

### 4. Tujuan Perjalanan Wisata

Prioritas seseorang / kelompok untuk melakukan perjalanan wisata adalah mencari kesenangan atau kegembiraan, berikut adalah beberapa tujuan dari adanya pelaksanaan wisata menurut M.Kasrul:

- a. Ingin bersantai, bersuka ria, rileks (lepas dari rutinitas).
- b. Ingin mencari suasana baru atau suasana lain.
- c. Memenuhi rasa ingin tahu untuk menambah wawasan.
- d. Ingin berpetualang untuk mencari pengalaman baru.
- e. Mencari kepuasan dari yang sudah didapatkan.

Tujuan wisata yang dibenarkan oleh agama, yaitu perjalanan (yang tidak mengakibatkan dosa) dibenarkan oleh agama. Bahkan mereka yang melakukannya mendapatkan keringanan-keringanan dalam bidang kewajiban agama, seperti boleh menunda puasanya, atau menggabung dan mempersingkat rakaat shalatnya. Tetapi yang terpuji, dari suatu perjalanan, adalah yang sifatnya seperti apa yang ditegaskan dalam salah satu ayat yang memerintahkan melakukan perjalanan. (Quraish Shihab, Membumikan Al-Qur'an (Fungsi dan Peran Wahyu dalam Kehidupan Masyarakat), (Bandung : Mizan, 1994)

Quraish Shihab, memperkuat argumentasinya mengenai tujuan wisata ini dengan firman Allah dalam surah Al-Hajj ayat 46 :

أَفَلَمْ يَسِيرُوا فِي الْأَرْضِ فَتَكُونَ لَهُمْ قُلُوبٌ يَعْقِلُونَ بِهَا أَوْ آذَانٌ يَسْمَعُونَ بِهَا  
فَإِنَّهَا لَا تَعْمَى الْأَبْصَارُ وَلَكِنْ تَعْمَى الْقُلُوبُ الَّتِي فِي الصُّدُورِ

Terjemahnya: Maka apakah mereka tidak berjalan di muka bumi, lalu mereka mempunyai hati yang dengan itu mereka dapat memahami atau mempunyai telinga yang dengan itu mereka dapat mendengar? Karena Sesungguhnya bukanlah mata itu yang buta, tetapi yang buta, ialah hati yang di dalam dada. (Depag RI : 519).

Disamping itu, dari adanya wisata diharapkan agar manusia memperoleh manfaat dari apa yang diperoleh dan dipelajari di tempat-tempat yang telah dikunjungi.

#### 5. Bentuk wisata

Ada berbagai macam bentuk perjalanan wisata ditinjau dari beberapa macam segi, yaitu :

a. Dari segi jumlahnya, wisata dibedakan atas :

- 1) *Individual Tour* (wisatawan perorangan), yaitu suatu perjalan yang dilakukan oleh satu orang atau sepasang suami istri.
- 2) *Family Group Tour* (wisata keluarga), yaitu suatu perjalanan wisata yang dilakukan oleh serombongan keluarga, yang masih mempunyai hubungan kekerabatan satu sama lain.
- 3) *Group Tour* (wisata rombongan), yaitu suatu perjalanan yang dilakukan bersama-sama dengan dipimpin oleh seseorang yang bertanggung jawab atas keselamatan dan kebutuhan seluruh anggotanya.

b. Dari segi kepengaturannya, wisata dibedakan atas :

- 1) *Pre-arranged Tour* (wisata berencana), yaitu suatu perjalanan wisata yang jauh hari sebelumnya telah diatur segala sesuatunya, baik transportasi, akomodasi, maupun objek-objek yang akan dikunjungi.
- 2) *Package Tour* (wisata paket atau paket wisata), suatu produk wisata yang merupakan suatu komposisi perjalanan yang disusun dan dijual guna memberikan kemudahan dan kepraktisan dalam melakukan perjalanan.

- 3) *Coach Tour* (wisata terpimpin), yaitu suatu paket perjalanan eksekursi yang dijual oleh biro perjalanan dengan dipimpin oleh seorang pemandu wisata dan merupakan perjalanan wisata yang diselenggarakan secara rutin, dalam jangka yang telah ditetapkan dengan rute perjalanan yang tertentu pula.
  - 4) *Special Arranged Tour* (wisata khusus), yaitu suatu perjalanan wisata yang disusun secara khusus guna memenuhi permintaan seorang langganan atau lebih sesuai dengan kepentingannya.
  - 5) *Optional Tour* (wisata tambahan / manasuka), yaitu suatu perjalanan wisata tambahan diluar pengaturan yang telah disusun dan diperjanjikan pelaksanaannya, yang dilakukan atas permintaan pelanggan.
- c. Dari segi maksud dan tujuannya, wisata dibedakan atas :
- 1) *Holiday Tour* (wisata liburan), suatu perjalanan wisata yang diselenggarakan dan diikuti oleh anggotanya guna berlibur, bersenang-senang dan menghibur diri.
  - 2) *Familiarization Tour* (wisata pengenalan), yaitu suatu perjalanan anjaksana yang dimaksudkan guna mengenal lebih lanjut bidang atau daerah yang mempunyai kaitan dengan pekerjaannya.
  - 3) *Education Tour* (wisata pendidikan), yaitu suatu perjalanan wisata yang dimaksudkan untuk memberikan gambaran, studi perbandingan ataupun pengetahuan mengenai bidang kerja yang dikunjunginya.
  - 4) *Scientific Tour* (wisata pengetahuan), yaitu perjalanan wisata yang tujuan pokoknya adalah memperoleh pengetahuan atau penyelidikan suatu bidang ilmu pengetahuan.
  - 5) *Pilgrimage Tour* (wisata keagamaan), perjalanan wisata guna melakukan ibadah keagamaan.
  - 6) *Special Mission Tour* (wisata kunjungan khusus), yaitu perjalanan wisata dengan suatu maksud khusus, misalnya misi dagang, misi kesenian dan lain-lain

- 7) *Special Program Tour* (wisata program khusus), yaitu suatu perjalanan wisata untuk mengisi kekosongan khusus
- 8) *Hunting Tour* (wisata perburuan), yaitu suatu kunjungan wisata wisata yang dimaksudkan untuk menyelenggarakan pemburuan binatang yang diijinkan oleh penguasa setempat, untuk hiburan semata.

d. Dari segi penyelenggaraanya, wisata dibedakan atas :

- 1) *Ekskursi (excursion)*, yaitu suatu perjalanan wisata jarak pendek yang ditempuh kurang dari 24 jam guna mengunjungi satu atau lebih objek wisata.
- 2) *Safari Tour* yaitu suatu perjalanan wisata yang diselenggarakan secara khusus dengan perlengkapan atau peralatan khusus pula.
- 3) *Cruze Tour* yaitu perjalanan wisata yang menggunakan kapal pesiar mengunjungi objek-objek wisata bahari, dan objek wisata di darat tetapi menggunakan kapal pesiar sebagai basis pemberangkatannya.
- 4) *Youth Tour* (wisata remaja), yaitu suatu kunjungan wisata yang penyelenggaraannya khusus diperuntukan bagi para remaja menurut golongan umus yang ditetapkan oleh hukum negara masing-masing.
- 5) *Marine Tour* (wisata bahari), suatu kunjungan objek wisata khususnya untuk menyaksikan keindahan lautan.

Berdasarkan beberapa uraian tentang bentuk wisata diatas, dapat disimpulkan, bahwa motivasi yang mendorong wisatawan untuk mengadakan perjalanan wisata adalah sebagai berikut menurut Gamal Santoro 14-17 :

- a. Dorongan kebutuhan untuk berlibur dan berekreasi,
- b. Dorongan kebutuhan pendidikan dan penelitian,
- c. Dorongan kebutuhan keagamaan,
- d. Dorongan kebutuhan kesehatan,
- e. Dorongan atas minat terhadap kebudayaan dan kesenian,
- f. Dorongan kepentingan keamanan,

g. Dorongan kepentingan hubungan keluarga

6. Unsur Pokok Wisata

Unsur-unsur pokok dalam pelaksanaan wisata religi tersebut, adalah sebagai berikut :

a. Politik Pemerintah :

Sikap pemerintah terhadap kunjungan wisatawan, dalam hal ini ada dua faktor penting yang terkait dengan politik pemerintah suatu negara yaitu yang langsung dan tidak langsung mempengaruhi pertumbuhan serta perkembangan industri pariwisata. Yang langsung adalah sikap pemerintah terhadap kunjungan wisatawan luar negeri, dan yang tidak langsung adanya situasi dan kondisi yang stabil dalam perkembangan politik, ekonomi, serta keamanan dalam negara itu sendiri.

b. Perasaan Ingin Tahu :

Pada awal hakikatnya paling utama yang melahirkan pariwisata adalah perasaan manusia yang terdalam, yang serba ingin mengetahui segala sesuatu selama hidup di dunia. Manusia ingin tahu segala sesuatu di dalam dan di luar lingkungannya. Ia ingin tahu tentang kebudayaannya, cara hidup, adat istiadat, keindahan alam dan sebagainya.

c. Sifat Ramah Tamah

Sifat ramah tamah merupakan salah satu faktor potensial dalam bidang pariwisata, karena keramah tamahan masyarakat merupakan suatu daya tarik tersendiri bagi wisatawan.

d. Atraksi

Dalam dunia kepariwisataan, segala sesuatu yang menarik dan bernilai untuk dikunjungi dan dilihat disebut "atraksi" atau lazim juga dinamakan objek wisata. Atraksi atau objek wisata yang ada secara natural maupun yang biasa berlangsung tiap harinya, serta yang khusus diadakan pada waktu tertentu di tanah air kita Indonesia sangat banyak bahkan melimpah.



e. Akomodasi

Sebagai unsur yang dibutuhkan, akomodasi merupakan faktor yang sangat penting. Ia merupakan "rumah sementara" bagi wisatawan yang sejauh dan sepanjang perjalanannya membutuhkan serta mengharapkan kenyamanan, pelayanan yang baik, keberhasilan, sanitasi yang menjamin kesehatan serta hal-hal kebutuhan hidup yang layak. (Sukarmin, Citra Wisata Religi "Studi Tentang Persepsi Wisatawan Terhadap Wisata Religi Sunan Ampel Surabaya", Skripsi Fakultas Dakwah IAIN Sunan Ampel Surabaya, 2007 h. 31-32),

7. Pengertian Perkotaan

Kota merupakan salah satu tempat kehidupan manusia yang dapat dikatakan paling kompleks, karena perkembangannya dipengaruhi oleh aktivitas pengguna perkotaan yang menyesuaikan dengan perkembangan zaman dan tuntutan hidup. (Mulyandari, 2011 : 1)

Defenisi daerah perkotaan menurut Mulyandari (2011 : 2), yaitu

- a. Penyatuan suku-suku adat maupun keturunan-keturunan dengan gaya hidup yang berbeda-beda yang terkumpul dipusat yang digunakan sebagai tempat pertemuan bersama perlindungan atau bentuk yang lainnya, atau lembaga politik atau kedaulatan yang dibentuk oleh masyarakat.
- b. Lokasi-lokasi dimana terdapat kemungkinan adanya suatu lingkup kehidupan yang beraneka-ragam dan gaya-gaya hidup yang berbeda-beda.
- c. Perkumpulan orang-orang bisnis, tempat pertukaran informasi yang lebih cepat, tempat dengan sarana transportasi yang lebih mudah, memadai, dan lebih cepat.

Kawasan perkotaan adalah kawasan yang mempunyai kegiatan utama bukan pertanian dengan susunan fungsi kawasan sebagai tempat

permukiman perkotaan, pemusatan dan distribusi pelayanan jasa pemerintahan sosial dan kegiatan ekonomi.

8. Tinjauan umum tentang kawasan Tepian Air, Menurut Carr, 1992 dalam Isfa 2003:40

a. Pengertian kawasan tepian air

Kawasan tepi air merupakan lahan atau area yang terletak berbatasan dengan air seperti kota yang menghadap ke laut, sungai, danau dan sejenisnya. Bila dihubungkan dengan pembangunan kota, kawasan tepi adalah area yang dibatasi oleh air dari komunitasnya yang pengembangannya mampu memasukkan nilai manusia, yaitu kebutuhan akan ruang publik dan nilai alami.

Prinsip perancangan kawasan tepi air merupakan dasar-dasar penataan kawasan yang memasukkan aspek yang perlu dipertimbangkan dan komponen penataan wilayah tepi air. Prinsip-prinsip fisik dan non-fisik di kawasan tepi air, serta mendapatkan solusi dari masalah kebutuhan manusia sehingga didapatkan suatu penataan kawasan yang lebih baik.

b. Karakteristik pendukung penataan kawasan tepi air

Beberapa karakteristik yang patut dipertimbangkan untuk mencapai kesuksesan dalam penataan kawasan tepi air adalah :

- 1) Keadaan alam dan lingkungan (geografis) meliputi air, tanah dan iklim. Kondisi sumber daya air ini mempengaruhi teknik, desain, dan konstruksi pada pembangunan di sebuah kawasan.
- 2) Citra (*image*). Karakter visual tergantung pada siapa yang melihat atau memandang dan dari segi mana dia memandangnya, yaitu pandangan secara fisik (*viewer exposure*) atau dengan merasakan (*viewer sensitivity*). Pandangan secara fisik berkaitan dengan jarak, elevasi dan pergerakan pandangan. Sedangkan pandangan yang melibatkan kepekaan perasaan tergantung pada sudut pandang, seperti karakter manusianya, pendapat, pengalaman, dan kesan yang ditimbulkan pada kawasan.
- 3) Pembangunan kawasan tepi air harus dapat memberikan jaminan adanya pencapaian yang mudah, tempat parkir yang mampu

menampung kendaraan pada saat puncak keramaian sekalipun, kemudahan dan kenyamanan pergerakan pejalan.

- 4) Orientasi bangunan sebaiknya ke arah tepi air sehingga tidak menjadikan tepi air sebagai halaman belakang. Ketinggian bangunan diharapkan tidak menghalangi pandangan ke tepi air sehingga memberikan kesempatan bagi penduduk untuk menikmati pemandangan alam laut/sungai atau tidak mengacaukan garis langit (*skyline*).
- 5) Penataan lanskap diperlukan sebab kawasan berpotensi untuk erosi, abrasi dan sedimentasi.
- 6) Kelengkapan sarana dan prasarana kawasan
- 7) Teknologi yang diterapkan pada bahan bangunan, struktur/konstruksi bangunan dan perlindungan tepi air.
- 8) Tema pengembangan. Dengan membentuk tema di kawasan tepi air, pembangunan di kawasan tepi air akan mempunyai kekhasan yang membedakan antara satu kawasan dengan kawasan yang tepi air yang lainnya. Tema berkaitan dengan kekhasan ekologi, iklim, sejarah, atau sosial budaya setempat.
- 9) Pemanfaatan air.
  - (a) Pemanfaatan pada badan air, yaitu sebagai alur pelayaran, rekreasi air dan lain-lain.
  - (b) Pemanfaatan pada tepi air meliputi kegiatan yang berhubungan dengan air.
  - (c) Pemanfaatan yang bukan pada keduanya, yaitu kegiatan yang tidak memanfaatkan badan air dan tepi air. Peruntukan lahannya dapat ditempatkan agak jauh dari tepi air seperti apartemen, hotel, hunian, kafe, gudang, dan retail.
- 10) Aktivitas penduduk yang dikembangkan dipengaruhi oleh karakter penduduk dan fungsi utama kawasan. Pemanfaatan kondisi dan lingkungan kawasan tepi air dilakukan dengan menjaga kualitas air, menyediakan ruang terbuka, mendesain pencapaian yang mudah,

dan mengantisipasi kemungkinan terjadinya dampak pembangunan seperti kemacetan.

- 11) Sosial dan budaya. Kebudayaan atau kebiasaan yang ada pada masyarakat setempat tidak boleh diabaikan dalam penataan kawasan tepi air sebab mempunyai nilai-nilai sosial yang telah tertanam dalam kehidupan mereka.
- 12) Ekonomi. Selain penyediaan dana, pembiayaan terkait dengan kebijakan moonoter pemerintah dan kemampuan serta tanggapan masyarakat. Hal ini perlu diperhitungkan karena menyangkut kelangsungan hidup atau matinya suatu proses pembangunan.
- 13) Aturan. Kawasan tepi air mempunyai aturan-aturan dalam ukuran dan kompleksitasnya.
- 14) Pengelolaan. Pengelolaan kawasan tepi air haruslah dilakukan secara professional, mengingat berbagai masalah yang kompleks harus ditangani, seperti bagaimana mengelola fasilitas-fasilitas yang ada agar tetap terawat.
- 15) Membuat promosi agar menarik pengunjung bagi pemanfaatan rekreasi.

Pengembangan kawasan yang dilakukan oleh pemerintah maupun swasta (*developer*) perlu dikendalikan dengan penerapan prinsip perancangan sehingga tidak hanya mempertimbangkan segi efisiensi dalam pemanfaatan lahan tapi juga mempertimbangkan faktor lingkungan dan dampak pengembangannya. Prinsip-prinsip perancangan kawasan tepi air perlu dirumuskan agar pengembangan kota mempertimbangkan karakteristik persoalan yang ada dan yang berpotensi timbul, serta tidak hanya mempertimbangkan faktor efisiensi dalam pemanfaatan lahan. Prinsip perancangan ini mengatur tiga hal utama, yaitu :

- 1) Penciptaan citra atau identitas kawasan tepi air, dengan memanfaatkan berbagai karakteristik lingkungan kawasan

- 2) Pembatasan intensitas di kawasan tepi air, untuk mengendalikan pembangunan dengan mempertimbangkan nilai manusia, lingkungan dan dampak pembangunan
  - 3) Pembatasan area di kawasan, untuk menghindari berbagai konflik kepentingan pemanfaatan lahan.
- c. Faktor pendorong dan penghambat dalam penataan kawasan tepi air

Adapun faktor pendorong dan penghambat yang di pertimbangkan dalam penataan kawasan tepi air adalah:

1) Faktor pendorong

- (a) Pembangunan yang didasarkan lingkungan yang berkualitas memberikan perlindungan pada kawasan tepi air sehingga polusi air dan udara dapat dikurangi.
- (b) Bangunan lama/tua yang tidak digunakan lagi dapat dimanfaatkan dengan bangunan yang sejalan dengan kebijakan pemerintah daerah dilakukan sebagai upaya meningkatkan kualitas lingkungan di kawasan tepi air.
- (c) Karakteristik kawasan tepi air dapat mendorong pembangunan fasilitas umum atau penunjang di kawasan dengan melakukan kerjasama dengan pihak swasta atau investor.

2) Faktor penghambat

- (a) Pembebasan lahan. Hal ini merupakan faktor penghambat pembangunan sebab menyangkut kepemilikan perseorangan sehingga dalam pembebasan lahan biasanya pemilik lahan diberikan kemudahan-kemudahan dan imbalan agar mau melepaskan lahannya
- (b) Karakteristik kawasan tepi air. Kondisi tanah yang sulit dalam pembangunan konstruksi, terjadinya banjir secara periodik, erosi/abrasi dan sedimentasi, serta biaya yang lebih mahal bagi pembangunan di kawasan ini karena memerlukan teknologi dan konstruksi tersendiri.
- (c) Nilai sejarah kawasan. Kawasan yang mempunyai nilai sejarah mempunyai keterbatasan dalam pengembangan sehingga perlu

pemikiran untuk pengembangan kawasan dengan melestarikan nilai sejarahnya

- (d) Pencapaian ke kawasan. Pencapaian ke kawasan yang sulit menyebabkan terhambatnya pengembangan kawasan tepi air dan menyebabkan nilai publik di sepanjang tepi air berkurang
- (e) Aturan (batasan-batasan). Aturan merupakan persyaratan yang harus diikuti dalam proses pengembangan kawasan dapat menjadi penghambat pembangunan kawasan yang baik. Batasan-batasan tersebut antara lain : melindungi dan melestarikan bangunan-bangunan kuno, bersejarah, menetapkan fungsi kawasan tertentu dan intensitas bangunan, menyediakan akses bagi masyarakat umum, menyediakan berbagai fasilitas akomodasi sehingga menambah daya tarik pengunjung, dsb.
- (f) Persepsi masyarakat. Persepsi masyarakat yang bermukim di kawasan tepi air terkadang menjadi penghambat pembangunan. Hal ini disebabkan antara lain karena masih banyak masyarakat yang belum menyadari pentingnya pengembangan kawasan tepi air dan mereka juga menganggap tata ruang hanya akan menggusurnya dari kawasan yang ditempatinya sehingga sulit melakukan pendekatan untuk penataan kawasan. Oleh sebab itu, kegiatan dan kebudayaan masyarakat setempat harus dipertimbangkan, antara lain dengan mengikutsertakan dalam kegiatan pembangunan atau tetap memberikan ruang bagi masyarakat setempat untuk menjalankan aktivitas yang sudah berlangsung lama seperti pemanfaatan badan air sebagai transportasi, dan lain-lain.

d. Beberapa Kebijakan yang berkaitan dengan kawasan tepi air

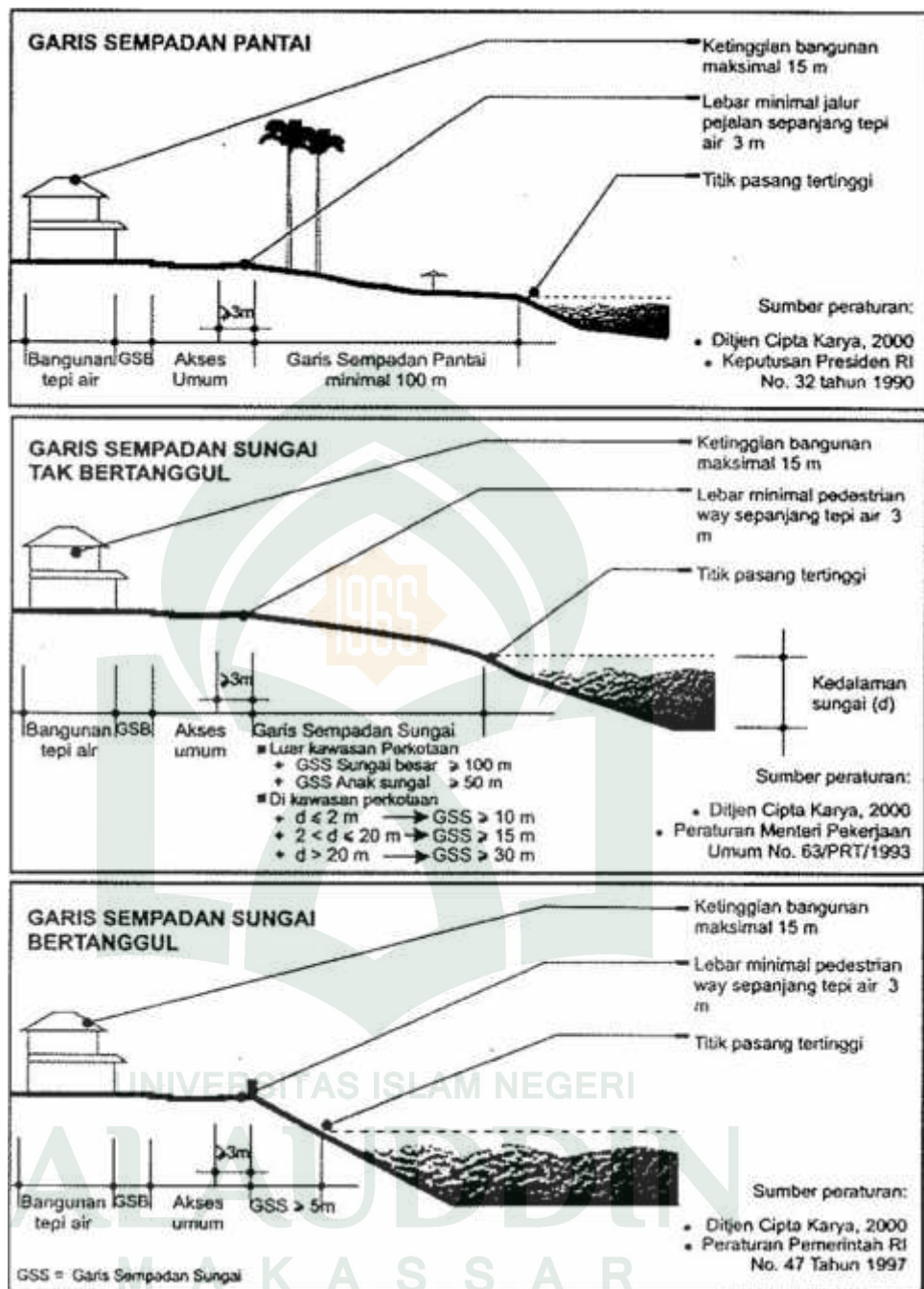
1) Garis sempadan pantai dan sungai

Perlindungan terhadap sempadan sungai dilakukan untuk melindungi sungai dari kegiatan manusia yang dapat mengganggu dan merusak kualitas air sungai, kondisi fisik pinggir dan dasar

sungai serta mengamankan aliran sungai. Garis sempadan pantai dan sungai termasuk sungai buatan/kanal/saluran irigasi primer ditetapkan dalam beberapa peraturan seperti yang terdapat pada tabel II.1 dan gambar II.1

Tabel II. 1 Peraturan tentang garis sempadan pantai dan sungai

Sumber	Sempadan	Kriteria
Keputusan Presiden RI No. 32 tahun 1990 tentang Pengelolaan Kawasan Lindung dalam Isfa Sastrawati tahun 2003	Sungai di luar permukiman	- Sekurang-kurangnya 100 meter di kiri-kanan sungai besar - Sekurang-kurangnya 50 meter di kiri-kanan anak sungai
	Sungai di kawasan permukiman	Sempadan sungai diperkirakan cukup untuk dibangun dalam impeksi antara 10-15 meter
Peraturan pemerintah Republik Indonesia Tahun 1997 tentang Rencana Tata Ruang wilayah Nasional dalam Isfa Sastrawati tahun 2003	Garis sempadan sungai bertanggul	Ditetapkan dengan batas lebar sekurang-kurangnya 5 meter di sebelah luar kaki tanggul
	Garis sempadan sungai tak bertanggul	Ditetapkan berdasarkan pertimbangan teknis dan sosial ekonomi oleh pejabat yang berwenang
	Ketentuan lain	Garis sempadan sungai yang bertanggul dan tidak bertanggul yang berada di wilayah perkotaan sepanjang jalan ditetapkan tersendiri oleh pejabat yang berwenang



Gambar II. 1 Peraturan bangunan dan garis sempadan tepi air (sumber :Dirjen cipta karya dalam Isfa Sastrawati, 2003:102)

## 2) Akses

- Akses berupa jalur kendaraan berada di antara batas terluar dari sempadan tepi air dengan areal terbangun
- Jarak antara akses masuk menuju ruang publik atau tepi air dari jalan raya sekunder atau tersier minimum 300 .



- c) Jaringan jalan terbebas dari parkir kendaraan roda empat
  - d) Lebar minimum jalur pejalan di sepanjang tepi air adalah 3 meter
- 3) Peruntukan
- a) Peruntukan bangunan diprioritaskan atas jenjang pertimbangan: penggunaan lahan yang bergantung dengan air (*water-dependent uses*), penggunaan lahan yang bergantung dengan adanya air (*water-related uses*), penggunaan lahan yang sama sekali tidak berhubungan dengan air (*independent and unrelated to water uses*).
  - b) Kemiringan lahan yang dianjurkan untuk pengembangan area publik yaitu antara 0-15%. Sedangkan untuk kemiringan lahan lebih dari 15% perlu penanganan khusus.
  - c) Jarak antara satu areal terbangun yang dominan diperuntukkan pengembangan bagi fasilitas umum dengan fasilitas umum lainnya maksimum 2 Km.
- 4) Bangunan
- a) Kepadatan bangunan di kawasan tepi air maksimum 25%
  - b) Tinggi bangunan di tetapkan maksimum 15 meter dihitung dari permukaan tanah rata-rata pada areal terbangun
  - c) Orientasi bangunan harus menghadap tepi air dengan mempertimbangkan posisi bangunan terhadap matahari dan arah tiupan angin
  - d) Bentuk dan desain bangunan disesuaikan dengan kondisi dan bentuk tepi air serta variabel lainnya yang menentukan penerapannya
  - e) Warna bangunan dibatasi pada warna-warna alami
  - f) Tampak bangunan didominasi oleh permainan bidang transparan.
  - g) Bangunan-bangunan yang dapat dikembangkan pada areal sempadan tepi air berupa taman atau ruang rekreasi adalah fasilitas areal bermain, tempat duduk dan atau sarana olahraga.

- h) Tidak dilakukan pemagaran pada areal terbangun, kecuali pemagaran dengan tinggi maksimum 1 meter dan menggunakan pagar transparan atau dengan tanaman hidup.

#### 9. Tinjauan umum tentang elemen-elemen perancangan kota

Menurut teori Hamid Shirvani (1985) yang disampaikan pada perkuliahan Metode dan Teknik Rancang Kota, ada delapan elemen-elemen perancangan perkotaan sebagai berikut :

##### a. Tata Guna Lahan

Merupakan elemen pokok dalam dua dimensi, bagi terlaksananya ruang tiga dimensi. Tata guna lahan merupakan pengaturan suatu lahan tertentu sesuai dengan peruntukannya. Dalam peruntukan lahan terdapat pembagian penggunaan lahan menjadi kelompok-kelompok sesuai dengan interaksi antar unsur aktifitas, manusia, dan lokasi pertama menghasilkan *land use plan* dengan pengelompokan aktivitas, fungsi dan karakter tertentu, kedua menghasilkan *mixed land plan* sebagai alternatif dalam pembagian penggunaan lahan yang terbatas. Kesalahan di masa lalu dalam peraturan tata guna lahan, antara lain kurangnya keanekaragaman penggunaan lahan dalam suatu area dan kesalahan dalam memperhitungkan faktor lingkungan dan fisik alamiah. Oleh karena itu, hal yang harus diperhatikan untuk tata guna lahan dimasa mendatang adalah *mixing use* dalam suatu kota.

Tiga masalah utama terjadi berkaitan dengan penerapan sistem guna lahan atau *zoning* perkotaan yaitu:

- 1) Tidak adanya diversifikasi kegiatan dalam zona yang sama (terlalu seragam) nmenyebabkan hanya ramai pada waktu tertentu
- 2) Kurang memperhitungkan faktor lingkungan dan fisik alamiah
- 3) Masalah pemeliharaan dan perbaikan prasarana kota.

##### b. Bentuk dan Massa Bangunan

Umumnya, peraturan bangunan mengatur ketinggian, sempadan dan *coverage* bangunan. Bentuk dan massa bangunan dapat meliputi kualitas yang berkaitan dengan penampilan bangunan yakni:

1) Ketinggian bangunan

Ketinggian bangunan berkaitan dengan jarak pandang pemerhati baik yang berada dalam bangunan maupun yang berada pada jarak jalur pejalan kaki. Ketinggian bangunan pada suatu kawasan membentuk *skyline*.

2) Koefisien lantai bangunan (KLB)

Perbandingan maksimum yang digunakan antara jumlah luas lantai suatu bangunan dengan luas pekarangannya. Koefisien lantai bangunan dipengaruhi oleh daya dukung tanah, daya dukung lingkungan, nilai harga tanah, dan faktor- faktor khusus tertentu sesuai dengan peraturan atau kepercayaan daerah setempat.

3) Koefisien dasar bangunan (KDB)

Perbandingan maksimum yang diperkenankan antara luas lantai dasar suatu bangunan dengan luas pekarangannya

4) Garis sempadan

Jarak minimum yang diperkenankan berdirinya suatu bangunan, terhitung dari as jalan

5) Material

Peran material berkenaan dengan komposisi visual dalam perancangan. Komposisi yang dimaksud diwujudkan oleh hubungan antar elemen visual.

6) Tekstur

Dalam sebuah komposisi yang lebih besar ( skala urban) sesuatu yang dilihat dari jarak tertentu maka elemen yang lebih besar dapat menimbulkan efek tekstur

7) Warna

Dengan adanya warna dapat memperluas kemungkinan ragam komposisi yang di hasilkan

c. Sirkulasi dan parkir

Perparkiran mempunyai dua dampak langsung terhadap kualitas lingkungan, yaitu:

1) Keberlangsungan kegiatan perdagangan di pusat kota,

2) Dampak visual bentuk kota.

Sirkulasi dapat membentuk, mengarahkan, dan mengendalikan pola kegiatan dan juga pembangunan kota.

d. Ruang terbuka

Pengertian ruang terbuka (*open space*) bagi tiap orang mungkin berbeda-beda, tapi dalam hal ini, ruang terbuka meliputi: lansekap, *hardscape* (jalan, trotoar, dan sebagainya), taman, dan ruang rekreasi di kota. Unsur-unsur ruang terbuka. mencakup: taman dan alun-alun, ruang hijau kota, perabot jalan/ruang kota, kios-kios, patung, jam kota, dan sebagainya.

e. Pedestrian

Elemen pejalan kaki harus dibantu dengan interaksi pada elemen-elemen dasar desain tata kota dan harus berkaitan dengan lingkungan kota dan pola-pola aktifitas serta sesuai dengan rencana perubahan atau pembangunan fisik kota di masa mendatang.

f. Pendukung Kegiatan

Pendukung kegiatan diartikan sebagai semua guna lahan dan kegiatan yang memperkuat ruang publik perkotaan. Bentuk, lokasi, dan karakteristik suatu kawasan akan menarik fungsi-fungsi guna lahan, dan kegiatan yang spesifik. Sebaliknya, suatu kegiatan cenderung memilih lokasi yang paling cocok untuk kegiatan tersebut.

g. Penanda

Dari segi perancangan kota, papan nama, reklame, informasi perlu diatur agar terjalin kecocokan lingkungan, pengurangan dampak visual negatif, mengurangi kebingungan dan kompetisi antara papan informasi publik dan papan reklame. Papan nama/reklame yang dirancang baik akan menambah kualitas tampilan bangunan dan memberi kejelasan informasi usaha.

h. Preservasi

Preservasi atau perlindungan tidak hanya diberlakukan untuk bangunan bersejarah, tapi juga untuk bangunan dan tempat yang dianggap perlu dilestarikan. Preservasi biasanya juga mempertimbangkan faktor ekonomis dan kultural.

#### 10. Tinjauan Umum tentang pembangunan ruang kota yang berkelanjutan

Menurut Budiharjo 2009 :14, Kota yang berkelanjutan adalah suatu daerah perkotaan yang mampu berkompetisi secara sukses dalam pertarungan ekonomi global dan mampu pula mempertahankan vitalitas budaya serta keserasian lingkungan. Keberlanjutan pada hakikatnya adalah suatu etik, suatu perangkat prinsip-prinsip, dan pandangan ke masa depan. Konsep kota yang berkelanjutan merupakan suatu konsep global yang kuat yang diekspresikan dan diaktualisasikan secara lokal.

Untuk menciptakan kota yang berkelanjutan diperlukan lima prinsip dasar yang dikenal dengan Panca E *Environment (Ecology)*, *Economy (Employment)*, *Equity*, *Engagement* dan *Energy*.

- a. *Employment* yaitu ketersediaan lapangan pekerjaan
- b. *Environment* yaitu keseimbangan lingkungan/ekologi
- c. *Equity* yaitu pemerataan dan keadilan
- d. *Engagement* yaitu peran serta masyarakat agar muncul *sense of belonging*(rasa kenyamanan)
- e. *Energy* yaitu ketersediaan sumber daya alam berupa energi baik yang terbarukan maupun tidak terbarukan. Untuk lebih jelasnya dapat dilihat pada table berikut ini.

Pada kawasan yang memiliki nilai historis dan budaya yang tinggi, pengendalian citra kawasan diperlukan untuk mempertahankan nilai historis dan budayanya. Secara lebih spesifik Lynch, (1975: 6-8) dalam bukunya "*The Image of The City*", mengemukakan adanya lima elemen yang membentuk citra kawasan, yaitu:

##### a) jalur (*Path*)

Merupakan jalur sirkulasi yang menghubungkan suatu tempat dengan tempat lainnya dan bersifat linier (satu dimensional). *Path* akan mempunyai identitas yang lebih baik kalau memiliki tujuan yang jelas, penampakan yang kuat (*fasade*, pohon, dll), atau belokan yang jelas. Selain terbentuk oleh jalur sirkulasi, lebih lanjut Lynch dalam Nafi'ah Solikhah, Purwanita Setijanti, dan Bambang Soemardiono, menyatakan

bahwa karakteristik *fasade* bangunan di sepanjang path juga berperan penting dalam menciptakan identitas/karakter pada sebuah *path* kawasan.

b) tepian (*Edge*)

Merupakan batas atau peralihan antara dua daerah yang berbeda karakter. Edge memiliki identitas yang lebih baik jika kontinuitas tampak jelas batasnya.

c) kawasan (*District*)

Merupakan suatu daerah (bagian dari kota) dengan ciri kegiatan tertentu dan bersifat dua dimensional serta dapat dikenali. District mempunyai identitas yang lebih baik jika batasnya dibentuk dengan jelas dan dapat dilihat homogeny serta fungsi dan posisinya jelas.

d) simpul (*Nodes*)

Merupakan simpul atau lingkaran daerah strategis dimana arah atau aktivitasnya saling bertemu dan dapat berubah kearah atau aktivitas lain. Node mempunyai identitas yang lebih baik jika tempatnya memiliki bentuk yang jelas serta tampilan berbeda dari lingkungannya (fungsi, bentuk).

e) Tetenger (*Landmark*)

Merupakan citra suatu kawasan dimana memberikan suatu kesan terhadap kota tersebut. Bangunan yang memberikan citra tertentu, sehingga mudah dikenal dan diingat dan dapat juga memberikan orientasi bagi orang dan kendaraan untuk bersirkulasi.

## B. Studi Preseden

### 1. Ekowisata Desa Bahoi, Minahasa Utara



Gambar II.2 Ekowisata Desa Bahoi  
( Sumber: [www.beritamanado.co.id/](http://www.beritamanado.co.id/) diakses pada tanggal 5 April 2017)

Ekowisata Bahoi terletak di Desa Bahoi, Kecamatan Likupang Barat, Kabupaten Minahasa Utara memiliki keindahan alam yang mempesona. Masyarakat kemudian mulai mengembangkan kegiatan wisata alam, agar warga di luar desa dapat juga menikmati keindahan alam Bahoi. Ekowisata Bahoi merupakan kegiatan pariwisata dikelola secara partisipatif oleh masyarakat. Keindahan terumbu karang pada Daerah Perlindungan Laut (DPL) menjadi andalan tempat ini. Tak hanya itu, Desa Bahoi juga memiliki Flora dan Fauna di hutan mangrove, kawasan pasir putih dan panorama desa yang asri. Memasuki Desa Bahoi, awalnya akan berada di puncak bisa melihat keindahan pesisir Desa Bahoi. Masuk lebih dalam akan mendapatkan jalan menurun, rumah-rumah yang sederhana satu sama lain tidak dibatasi pagar. Tiupan angin pantai akan terasa saat berada di sekitar pantai Desa Bahoi.

Uniknya Desa Bahoi ini hampir tidak terlihat sampah-sampah plastik, bahkan sampah dedaunan terkumpul rapih dengan sampah lainnya

yang diletakkan dalam tempat sampah yang terbuat dari karung dan digantung pada dua tiang kayu. Melihat pantainya, bagian kiri terdapat pasir hitam sementara bagian tempat perahu pasir pantai sudah terdapat akar-akar mangrove. Maxi Lahading, Ketua kelompok Daerah Perlindungan Laut (DPL) desa bahoi, mengatakan dengan menggunakan perahu boat, pengunjung bisa dibawa ke area Daerah Perlindungan Laut (DPL). Daerah itu merupakan kawasan terumbu karang seluas 6 hektare, untuk menjaga kelestarian terumbu karang dan sebagai tempat berkembang biaknya biota laut. “Dengan bimbingan pemandu yang terlatih, pengunjung diajak untuk menikmati pesona bawah laut dengan cara snorkling ataupun menyelam. Pengunjung bisa menikmati indahnya terumbu karang, berbagai jenis ikan dan terdapat juga berbagai jenis nudibranchia yang cantik dan mempesona,” ungkap Lahading.

Dengan mulai dijadikannya sebagai ekowisata, masyarakat Desa Bahoi dibantu oleh PNPM-LPM dan LSM WCS, yang dikelola oleh masyarakat sendiri, juga telah tersedia fasilitas menyelam lengkap, sekaligus tabung oksigen dan kompresor pengisian tabungnya. Dengan perahu boat, pengunjung lepas pantai desa, bisa melihat jajaran DPL dan hutan mangrove. Di sini terdapat juga hamparan pasir putih terletak di samping kiri kawasan DPL. “Di sana, pengunjung bisa menjumpai berbagai jenis Raja Udang, Merpati, Sun Bird, Burung Pantai dan Juga Elang,” ungkapnya. Diakuinya, hamparan pasir putih oleh warga Desa Bahoi menamakannya ‘Kayu Hitam’. Menurut warga, dulunya itu merupakan peninggalan Portugis, dan sampai sekarang masih terdapat pohon ‘Kayu Hitam’

Ketika dikunjungi BeritaManado.Com, Hamparan Pasir Putih terletak seolah tersembunyi dengan Hutan Mangrove. Untuk mencapai ke lokasi tersebut, pengunjung harus melewati akar-akar Mangrove. Pemandangan pantainya juga terhalang dengan mangrove.





Gambar II.3 Ekowisata Desa Bahoi

( Sumber: [www.beritamanado.co.id/](http://www.beritamanado.co.id/) diakses pada tanggal 5 April 2017)

Untuk menjaga kelestarian alam laut desa Bahoi, dan kawasan DPL, masyarakat yang bermatapencarian sekitar 75 persen sebagai nelayan, selalu berganti setiap malam melakukan pengawasan dan penjagaan. Diakui, pernah kedatangan nelayan-nelayan luar yang ingin mengambil ikan di kawasan DPL, namun oleh warga awalnya diberikan pengusiran, dan jika diusir tidak didengar, maka warga akan menghubungi warga lainnya yang di darat untuk menangkap nelayan nakal tersebut. “Pernah kami menangkap nelayan yang mencoba mencari ikan di DPL, karena tidak menghiraukan terpaksa kami amankan dan menjelaskan bahwa daerah tersebut tidak bisa diganggu, baik dari masyarakat itu sendiri apalagi dari masyarakat luar,” jelasnya.

Lebih unik dari Ekowisata Bahoi, adalah rumah terapungnya yang berada tepat di pinggir DPL. Rumah terapung ini memiliki tiga ruang tidur dan satu ruang utama. Diruang utama terdapat tempat bakar ikan. Pengunjung yang habis snorkling atau menyelam bisa menyantap makan siang atau acara bakar ikan di rumah terapung tersebut. Di desa ini pengunjung bisa juga menikmati kehidupan masyarakat yang bersahaja dan masih mempertahankan budaya daerah asalnya yaitu budaya Sangihe seperti tarian Masamper, Empat Wayer dan Pato-Pato. Masyarakat juga menawarkan cinderamata hasil kerajinan tangan, berupa gantungan kunci,

bentuk ikan, kalung, orang-orangan dari buah kelapa dan bentuk souvenir lainnya yang mengambil bahan dasar dari tempurung kelapa. Terdapat juga anyaman dari 'Ginto' yang membentuk alas piring.

Kepala Lingkungan III Desa Bahoi, Ferjus Sahudege, mengakui dengan ekowisata Desa Bahoi berbasis masyarakat, pengelolaan juga serba disediakan masyarakat. Pengunjung yang ingin menginap, telah disiapkan homestay sebanyak 10 homestay. "Homestay tersebut adalah di rumah warga, pengunjung disediakan tempat istirahat bersama dengan makan minum yang disediakan masyarakat," ujar Sahudege. Mengenai harganya, pengunjung tidak usah ragu, dan disesuaikan dengan kemampuan pengunjung. Menurut. Paket wisata Desa Bahoi untuk Snorkling Trip, Diving Trip, dan Diving Trip Plus. Untuk Snorkling termasuk peralatan snorkling, makan siang, makanan ringan dua kali dan perahu, sementara untuk diving di tambah dengan guide selam, homestay dan lainnya. "Walaupun sudah ada patokan harganya, kami sesuaikan dengan pengunjung, karena tempat kami juga boleh dikata masih baru. Istilahnya 'Mapiang kadeo ioto, labo isahe' artinya 'Daripada bayar mahal tapi tidak ikhlas, lebih baik bayar kecil tapi ikhlas'," ungkapnya. Kali ini, desa yang didatangi khusus oleh sekitar 50 wisatawan asing dari 33 negara, melihat secara langsung pesona alam laut dan asrinya desa. Para wisatawan melakukan diving, snorkling dan berbaur bersama masyarakat. Presiden OMEGA Swiss, Mr Stephen Urquhart satu diantara wisatawan yang datang ke Desa Bahoi mengatakan senang dan terpesona dengan pesona alam bawah laut dan pesisir pantai. "Unbelievable place..Bahoi beach very fantastic. Someday I'll be back here," ujar Mr Stephen pada BeritaManado.Com



Mr Stephen Urquhart, Presiden Omega Swiss

Gambar II.4 Turis pengunjung Ekowisata Desa Bahoi  
( Sumber: [www.beritamanado.co.id/](http://www.beritamanado.co.id/) diakses pada tanggal 5 April 2017)

Sebelumnya, mereka telah diantar guide bersnorkling dan diving di daerah perlindungan laut, serta melihat pesisir pantai dengan hutan mangrove dan pasir putih. Setelah itu, mereka kemudian secara perlahan berjalan di desa. Seorang guide sambil menjelaskan kerajinan masyarakat desa akan pengolahan sisa sampah plastik. Terlihat lampion lampu jalan desa terbuat dari sendok makan plastik. Sontak saja, kedatangan para turis, disambut juga oleh anak-anak. Hal ini membuat sebagian turis mengambil foto. Senyum sapa para turis membuat keakraban bersama masyarakat. **(robintanauma).**

UNIVERSITAS ISLAM NEGERI  
ALAUDDIN  
M A K A S S A R



Gambar II.5 Pengunjung Ekowisata Desa Bahoi  
( Sumber: [www.beritamanado.co.id/](http://www.beritamanado.co.id/) diakses pada tanggal 5 April 2017)



Gambar II.6 Pengunjung Ekowisata Desa Bahoi  
( Sumber: [www.beritamanado.co.id/](http://www.beritamanado.co.id/) diakses pada tanggal 5 April 2017)



Gambar II.7 Hasil kerajinan tangan masyarakat Desa Bahoi  
( Sumber: [www.beritamanado.co.id/](http://www.beritamanado.co.id/) diakses pada tanggal 5 April 2017)

## 2. Kampung Nelayan Winasari



Gambar II.8 Ekowisata Hutan Mangrove Nelayan Winasari  
( Sumber: [www.mongabay.co.id/](http://www.mongabay.co.id/) diakses pada tanggal 12 november 2015)

Teluk Benoa diapit jantung pariwisata Bali: Sanur sisi timur laut, Kuta di barat, dan Nusa Dua di tenggara. Sanur merupakan perintis pariwisata di Bali. Kuta, terutama pantai, menjadi kiblat pariwisata Bali. Nusa Dua menjadi magnet bagi para pemimpin dunia membuat pertemuan.

Di sekitar teluk terdapat titik-titik penting pariwisata, misal, Jimbaran dan Kedonganan yang terkenal dengan kuliner ikan laut. Di Tanjung Benoa, warga lokal mengelola wisata laut seperti *jetsky*, *banana boat*, *diving*, *parasailing*, dan lain-lain. Teluk seluas 1.988 hektar ini merupakan kawasan konservasi.

Ancaman teluk ini begitu banyak dari eksploitasi buat pariwisata, penebangan mangrove ilegal, alih fungsi lahan, pendangkalan, penyertifikatan oleh warga, serta banyak sampah. Bersyukur, di antara beragam ancaman itu, ada warga yang berinisiatif melestarikan hutan mangrove di teluk ini. Salah satu kelompok nelayan Wanasari di Desa Adat Tuban, Kecamatan Kuta, Badung. Pesisir Tuban, di sisi timur termasuk bagian Teluk Benoa. Hutan mangrove terkenal dengan Tahura Ngurah Rai, ada pula menyebut Prapat Benoa dengan luas 1.373 hektar masuk Badung dan Denpasar.

Nelayan Wanasari Tuban mengelola 10 hektar hutan mangrove untuk ekowisata dan 25 hektar dipelihara. Dari 90 anggota, sebagian menjadi nelayan untuk hobi atau bersenang-senang. Bukan tumpuan penghasilan dan sudah berlangsung 10 tahun terakhir. Selain tangkapan berkurang karena nelayan mengandalkan perahu tradisional kecil, juga generasi nelayan beralih menjadi pekerja kantoran atau wiraswasta. Pengelolaan ekowisata menjadi cara nelayan setempat menjaga ekosistem mangrove. “Konsepnya memadukan pariwisata dengan pelestarian lingkungan,” kata Made Sumasa, ketua Kelompok Nelayan Wanasari.

Sumasa, perintis ekowisata di Desa Adat Tuban ini. Lahir dan besar di pesisir, mau tak mau ikut jadi nelayan. Meskipun hanya sebagai sambilan, karena bekerja penuh di tempat lain, Sumasa sesekali melaut. Dia juga beternak kepiting keramba. Teknik yang digunakan keramba tancap. Keramba ini di tengah hutan mangrove. Kepiting hidup di lumpur. Pembatas keramba berupa anyaman bambu yang bisa dipindah-pindah. Dengan memelihara kepiting, nelayan harus menjaga pohon-pohon mangrove. “Jika tidak ada mangrove, tidak akan ada kepiting di sini.”



Gambar II.9 Ekowisata Hutan Mangrove Nelayan Winasari  
( Sumber: [www.mongabay.co.id/](http://www.mongabay.co.id/) diakses pada tanggal 12 november 2015)

Pembangunan tol Bali Mandara sejak 2011, turut merusak ekosistem di Teluk Benoa termasuk di hutan mangrove Desa Tuban. Timbunan tanah kapur membawa bahan-bahan pembangunan merusak lumpur. Begitu pula material sisa-sisa pembangunan. Namun, proyek pembangunan ini juga melahirkan peluang baru bagi nelayan. Mereka membangun ekowisata di hutan mangrove persis di samping jalan tol itu. “Nelayan jangan jadi penonton, apalagi cuma bengong lihat jalan tol,” kata Agus Sudiana, anggota Wanasari. Karena itulah, mereka beradaptasi terhadap pembangunan tol itu. Awalnya, nelayan membangun jembatan dari bambu di sebelah tol dekat Bandara Ngurah Rai, Tuban. Jembatan kayu sisi selatan hutan ini dibuat melingkar dari hanya sampai di salah satu gazebo. Panjangnya kira-kira 500 meter. Jembatan bambu melintasi hutan mangrove, termasuk keramba tancap milik nelayan. Karena itu, pengunjung bisa melihat langsung ekosistem mangrove termasuk budidaya kepiting.

Fungsi hutan mangrove tak hanya sebagai pelindung pesisir tapi media belajar. Tak heran jika banyak siswa dan mahasiswa belajar mangrove di hutan Wanasari itu. Menurut Agus, ekowisata ini juga sebagai edukasi tentang mangrove. “Kami ingin menjadi laboratorium hidup edukasi dan konservasi.”

Selain edukasi, di ekowisata ini juga ada tempat istirahat dan bersantap. Di tengah hutan ada beberapa gazebo sebagai tempat belajar maupun istirahat. Ada restoran Kampung Kepiting dengan pemandangan hutan mangrove dan jalan tol. Nelayan juga menyediakan wisata menyusuri hutan mangrove dengan jukung ataupun kano. Kepiting menjadi menu utama restoran milik kelompok nelayan ini. Beragam olahan makanan khas laut juga ada. Juga menu-menu berbahan baku mangrove, termasuk jus dan kue-kue. Tiap hari ada 150-300 pengunjung ke ekowisata ini. Pendapatan per bulan berkisar Rp120 juta. Dengan pendapatan lancar tiap bulan, nelayan tergerak melestarikan hutan mangrove.

Menurut Sumasa, kelompok ini memiliki beberapa aturan menjaga mangrove. Misal, nelayan tidak boleh menebang mangrove sembarangan. Jika menebang, harus kembali menanam 30 pohon. “Tidak hanya menanam, mereka harus merawat. Ini seperti ibu merawat anak. Setelah lahir anak tidak mungkin ditinggalkan begitu saja,” ucap Sumasa. Aturan lain, warga maupun pengunjung yang bermain kano ke hutan mangrove harus mengambil sampah plastik yang ditemui. Sampah itu ditukar dengan jus mangrove.

Dalam mengelola keramba kepitingpun, nelayan harus beradaptasi dengan lingkungan. Bentuk keramba harus mengikuti struktur hutan agar tidak merusak. Dengan segala aturan itu, hutan mangrove di Tuban masih terjaga. Pohon-pohon mangrove masih terpelihara. Tidak ada sampah di celah-celah bawah pohon. Sebaliknya, warga bisa menikmati dan belajar ekosistem mangrove. Nelayan punya tambahan pendapatan. Senada dengan nama Wansari yang berarti hutan sumber kemakmuran, ekowisata mangrove di Desa Tuban memang menambah kesejahteraan nelayan. Menurut Sumasa, keberhasilan nelayan di Tuban seharusnya bisa menjadi contoh ekowisata serupa di tempat lain di Bali. “Agar nelayan seperti kami tidak dikorbankan demi pariwisata yang hanya menguntungkan investor, bukan warga.”



### C. Resume


Adapun analisis perbandingan antara kajian studi kasus dengan teori elemen perancangan kota adalah sebagai berikut:

Tabel II. 2 Analisis studi kasus

Elemen kota Menurut Hamid Shirvani	STUDI KASUS		
	Ekowisata Bahoi, Minahasa Utara Sulut	Kampung nelayan Winasari Bali	Tanggapan/usulan rancangan
<b>Tata Guna Lahan</b>	Peruntukan lahan sebagai tempat wisata, kegiatan social, dll	Peruntukan lahan sebagai tempat wisata, kegiatan social, dll.	Solusi yang ditawarkan menyangkut penggunaan lahan yang khusus untuk sarana wisata.
<b>Bentuk dan Massa Bangunan</b>	Massa bangunan dipadati oleh bangunan perumahan tradisional	Massa bangunan dipadati oleh bangunan perumahan tradisional	Bentuk dan massa bangunan mengikuti pola tata guna lahan, Pada desain kepadatan bangunan memperhatikan pertimbangan jarak sempadan laut terhadap perancangan. Ketinggian desain diatur berdasarkan kebijakan yang berlaku
<b>Sirkulasi dan Parkir</b>	Memberikan ruang untuk sirkulasi parkir	Memberikan ruang untuk sirkulasi parkir	Pembangunan fasilitas parkir pada kawasan yang belum memadai, dengan mempertimbangkan dampak visual bentuk ruang kota
<b>Ruang Terbuka</b>	Tumbuhnya kawasan permukiman dan sarana wisata mendorong munculnya ruang publik di tempat wisata Bahoi	Memanfaatkan sarana wisata sebagai ruang terbuka, menciptakan desain yang menghasilkan kenyamanan bagi pengguna	Dalam perancangan kota, ruang terbuka perlu menjadi unsur terpadu dalam sebuah perancangan. Maka desain Ekowisata Untia akan mempertimbangkan aspek-aspek Ruang terbuka yang baik.

<b>Pedestrian</b>	Membuat perancangan jalur pejalan kaki	Membuat perancangan jalur pejalan kaki	Pada perancangan Ekowisata Untia dibuat akses jalur pejalan kaki yang dapat menimbulkan <i>sense of belonging</i> (kenyaman terhadap penggunaanya)
<b>Penanda</b>	Warna, dan tekstur pada bangunan permukiman memberikan ciri tersendiri terhadap kawasan ini	Membuat <i>sculpture</i> sebagai <i>signage</i> kawasan	Pada perancangan Ekowisata Untia, penanda yang dibuat lebih fleksibel, dan dapat terlihat dengan jelas

(sumber : Analisis pribadi,2016)



### BAB III

## TINJAUAN KHUSUS

#### A. Gambaran Umum Kelurahan Untia Terhadap Kota Makassar


##### 1. Lokasi Tapak

Lokasi perencanaan berada di Kel. Untia Kecamatan Biringkanaya, Kecamatan Biringkanaya merupakan salah satu dari 14 kecamatan yang ada di Kota Makassar. Secara geografis, Kecamatan Biringkanaya terletak pada koordinat 1190 28' BT dan 119032' BT dan 503' LS sampai 503' LS dengan luas wilayah berdasarkan data dari Badan Pusat Statistik Kota Makassar sebesar 48,22 Km<sup>2</sup>. Batas administratif Kecamatan Biringkanaya yaitu:

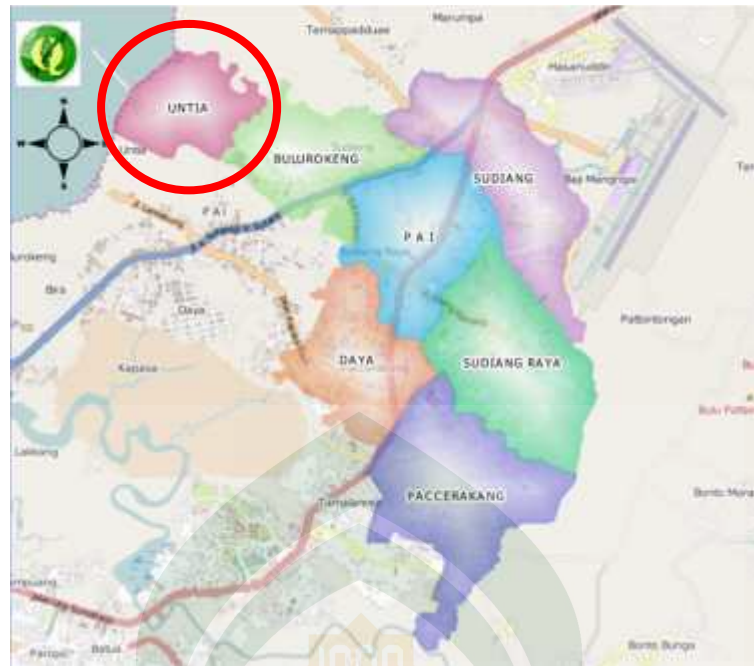
Sebelah utara	: Kab. Maros
Sebelah selatan	: Kecamatan Tamalanrea
Sebelah barat	: Kecamatan Tamalanrea
Sebelah Timur	: Kab. Maros

Secara administratif, Kecamatan Biringkanaya terbagi atas tujuh kelurahan dimana Kelurahan Sudiang sebagai kelurahan terluas dan Kelurahan Untia sebagai kelurahan terkecil.



 = Kec. Biringkanaya

Gambar III.1. Peta Kota Makassar  
( Sumber: [www.Makassar.go.id](http://www.Makassar.go.id), di akses pada 13 November 2015)



○ = Kel. Untia

Gambar III.2. Peta Kecamatan Biringkanaya  
 Sumber: [www.Makassar.go.id](http://www.Makassar.go.id), di akses pada 13 November 2015

Kelurahan Untia merupakan salah satu kelurahan yang terdapat di Kecamatan Biringkanaya yang juga memiliki luas wilayah terkecil. Kelurahan ini terdiri dari dua lingkungan, yaitu lingkungan Untia dan lingkungan nelayan dan terdiri dari lima RW. Kelurahan Untia memiliki luas wilayah sekitar 2,98 km<sup>2</sup>. Kelurahan ini merupakan hasil pemekaran dari Kelurahan Bulurokeng.

Berikut batas-batas administratif dari Kelurahan Untia:

- Sebelah utara : Kabupaten Maros dan Selat Makassar
- Sebelah selatan : Kecamatan Tamalanrea
- Sebelah timur : Kelurahan Bulurokeng
- Sebelah barat : Selat Makassar

Luas wilayah 256,1 Ha



Gambar III.3. Peta Kelurahan Untia  
 Sumber: Hasil Digitasi, 2015



Gambar III.4. Peta jalan menuju kelurahan Untia  
 Sumber: Google Earth dimodifikasi 13 november 2015

- Keterangan:
- Jalur Tol Ir. Sutami
  - Jalur Masuk Kel. Untia
  - Kel. Untia

Kelurahan Untia berada di bagian utara Kota Makassar, atau sekitar 5 km dari pusat kota. Lokasinya dapat diakses melalui jalur tol Insinyur Sutami dengan kendaraan roda 2 ataupun roda 4.

Dari segi alokasi penggunaan lahan, sebagian besar dari wilayah Kelurahan Untia digunakan untuk pembuatan empang yakni sebesar 105,8 Ha dan untuk permukiman seluas 12 Ha. Untuk lebih jelasnya dapat dilihat pada tabel di bawah ini:

Tabel.III.1. Penggunaan Lahan di Kelurahan Untia

<i>Penggunaan Lahan</i>	<i>Luas (Ha)</i>
Permukiman	12
Sawah	120
Hutan Bakau/Mangrove	10
Pekarangan	8,3
Empang	105,8

Sumber: Kantor Kelurahan Untia 2015

a. Jumlah penduduk

Tabel III.2. Data jumlah penduduk dan jumlah kepala keluarga dalam kurun waktu 4 tahun terakhir

No	Keterangan	2013	2014	2015	2016
1	Jumlah penduduk	2081	2076	2084	2085
2	Jumlah KK	542	540	546	546

Sumber: Kantor Kelurahan Untia 2015

Dari jumlah 2085 penduduk dan 546 KK pada data terakhir tahun 2016, hanya ada 91 KK yang memiliki sertifikat kepemilikan tanah. (sumber: kantor Kelurahan Untia 2015)

Jumlah penduduk yang berprofesi sebagai nelayan yaitu sekitar 400 penduduk, jumlah ini bisa saja bertambah ataupun berkurang tergantung dari keadaan ekonomi warga setempat.

Permukiman Nelayan di Untia merupakan program kebijakan pemerintah pada masa pemerintahan walikota Malik B. Masry tahun 1998 yang merelokasi permukiman nelayan di Pulau Lae-Lae. Untia resmi menjadi kelurahan defenitif pada tahun 2000 dan menjadi kelurahan ke-143, serta menjadi kelurahan terakhir yang terbentuk di Kota Makassar. Permukiman ini diharapkan dapat menjadi permukiman nelayan percontohan nasional dengan mengadopsi bentuk permukiman nelayan di Cina.

1) Keadaan Topografi

Berdasarkan topografi Kelurahan Untia berada pada ketinggian 3 MDPL sampai 7 MDPL dari atas permukaan air laut dan kemiringannya 0-3 %.

2) Keadaan Geologi

Jenis tanah yang terdapat di Kelurahan Untia yaitu Marine atau endapan liat dan Alluvial kelabu.

3) Keadaan Hidrologi

Sumber air bersih di Kelurahan Untia dapat diperoleh dari air sumur dengan kedalaman permukaan air 3 sampai 7 meter.

4) Iklim dan Curah Hujan

Kelurahan Untia memiliki iklim dan curah hujan dengan suhu berkisar antara 20<sup>0</sup> C – 35<sup>0</sup> C serta dengan curah hujan rata-rata 2000mm/tahun.

5) Jenis Vegetasi

Jenis vegetasi yang terdapat di Kelurahan Untia adalah vegetasi tanaman mangrove.

b. Pola permukiman

1) Pola Grid

Pola permukiman ini terlihat di perumahan Rewind yang terdapat di lingkungan nelayan. Hal ini terjadi karena rumah-rumah di daerah ini sudah tertata dengan baik dan dibangun secara terencana. Di perumahan ini sarana dan prasarana pendukung seperti sarana pendidikan, kesehatan telah tersedia.



Keterangan :

- : Perumahan
- : Fasilitas sosial dan pendidikan

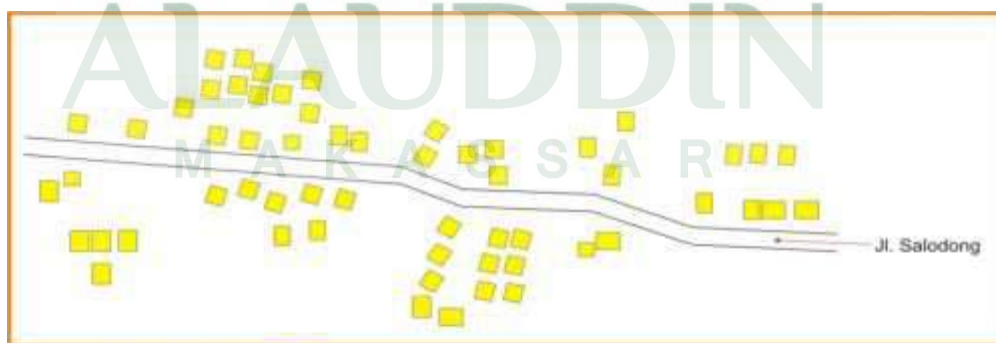
Gambar III.5. Ilustrasi pola grid permukiman nelayan Untia

Sumber: Materi Kuliah 2015

## 2) Pola Linear

Sebagaimana yang diketahui pola permukiman linier merupakan Permukiman penduduk di dataran rendah umumnya membentuk pola permukiman linear, dengan rentangan jalan raya yang menembus desa. Jika terjadi pemekaran, tanah pertanian menjadi permukiman baru. Ada kalanya pemekaran menuju ke arah pedalaman. Untuk memudahkan transportasi dibuatkan jalan baru mengelilingi desa, semacam ring road.

Pola permukiman ini terlihat pada lingkungan Untia tepatnya di jalan saloding sebelum memasuki lingkungan nelayan. Pola permukiman ini mengikuti pola jalan pada perumahan dan memanjang sepanjang jalan.



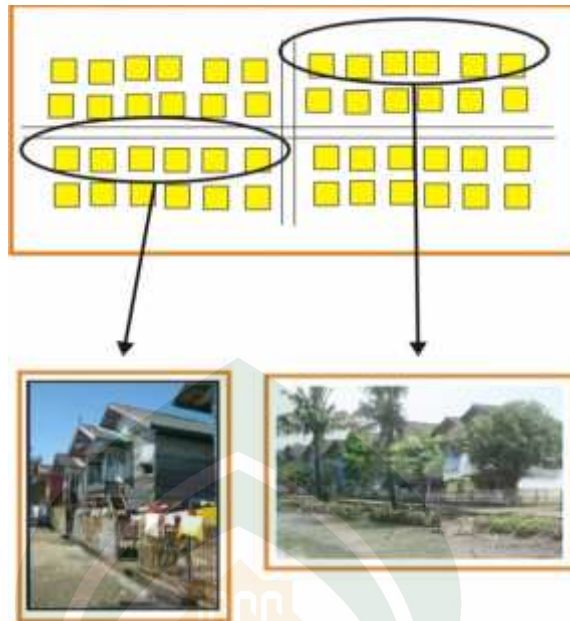
- Keterangan:
- Perumahan
  - Jalan

Gambar III.6. Ilustrasi pola Linear permukiman nelayan Unti

Sumber: Materi Kuliah 2015



## Pola Pemukiman Nelayan di Kelurahan Untia



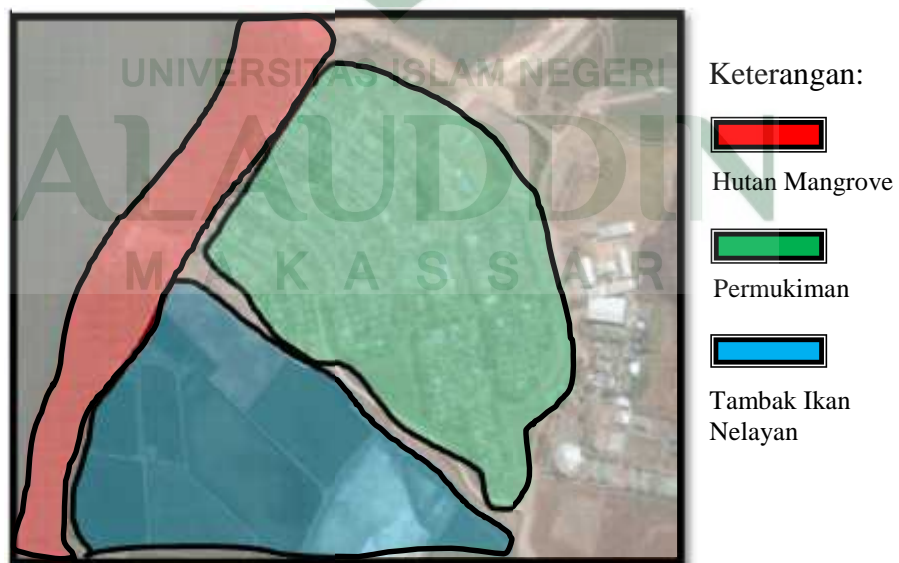
Gambar III.7. Ilustrasi pola permukiman Grid

Sumber: Materi Kuliah 2015

## 2. Data Eksisting Lokasi

### a. *Land Use* (Tata Guna Lahan)

Tata guna lahan berfungsi untuk menentukan dasar perencanaan dalam dua dimensi dalam suatu perkotaan. Penggunaan lahan di lokasi eksisting dapat dilihat pada gambar III.9. sebagai berikut:



Gambar III.8. *Land Use* berdasarkan kondisi eksisting (sumber :*Google Earth*, dimodifikasi tanggal 4 Desember 2015)

b. *Building and Massing* (Tata Massa Bangunan)

Bentuk dan massa bangunan ditentukan oleh ketinggian atau besarnya bangunan, penampilan bentuk maupun konfigurasi dari massa bangunannya. Bentuk dan massa bangunan ditentukan juga oleh besaran selubung bangunan (*building envelope*), BCR (*building covered rasio*) “KDB” dan FAR (*Floor Area Ratio*) “KLB”, ketinggian bangunan, sempadan bangunan, ragam arsitektur, skala, material, warna dan sebagainya. (Materi kuliah, 2012)



Gambar III.9. Kondisi ketinggian bangunan di sekitar kawasan perencanaan  
(Sumber : Dokumentasi olah lapangan, 13 November 2015)

Ketinggian rata-rata bangunan disekitar kawasan perencanaan berkisar antara 6 – 8 meter. Sedangkan material dan warna bangunan bervariasi tergantung dari fungsi bangunan itu sendiri.

c. *Sirculation and Parking* (Sirkulasi dan Parkir)

Masalah sirkulasi kota diperlukan pemikiran yang mendasar; antara prasarana jalan yang tersedia, bentuk struktur kota, fasilitas pelayanan umum dan jumlah kendaraan bermotor yang semakin meningkat.

Persyaratan parkir:

1) Sirkulasi manusia

- a) Pengguna dapat mengakses seluruh fasilitas pada kawasan ekowisata permukiman Untia diutamakan dengan berjalan kaki.
- b) Jalur akses mampu mengarahkan dan memudahkan pengguna menuju fasilitas kawasan.
- c) Sirkulasi pengguna sebisa mungkin tidak terganggu dengan akses kendaraan bermotor.

2) Sirkulasi barang

- a) Kendaraan angkutan barang tidak mengganggu area ruang publik, terlebih disertai dengan proses bongkar muat barang, sehingga harus ada tempat parkir mobil barang.
- b) Tersedia akses di area umum tanpa mengganggu jalur pejalan kaki.

3) Sirkulasi kendaraan (sirkulasi kota)

- a) Jalur jalan merupakan jalan yang ramah pejalan kaki (*pedestrian friendly*)
- b) Ada baiknya kendaraan yang parkir tidak merusak estetika koridor jalan

d. *Pedestrian Ways* (Jalur Pejalan Kaki)

Area di tujukan untuk pejalan kaki yang bebas hambatan. Atraksi untuk mendapatkan suasana saat melakukan pergerakan, baik statis maupun dinamis. Sistem pedestrian yang baik akan mengurangi keterikatan terhadap kendaraan di kawasan pusat kota, mempertinggi kualitas lingkungan melalui sistem

Namun, pada kenyataannya kondisi di lapangan sangat jauh berbeda dari yang diharapkan, tidak terdapatnya akses untuk pejalan kaki mengakibatkan warga yang berada di kawasan berjalan kaki dengan menggunakan jalur kendaraan yang dampaknya akan sangat berbahaya. Lebar pedestrian pada tapak yaitu 2 meter, dan untuk jalan utama lebarnya sekitar 3 meter.



Gambar III.10 Kondisi pejalan kaki pada permukiman nelayan Untia  
(Sumber :dokumentasi olah lapangan 13 november 2015)

e. *Signage* (Penanda)

Kehidupan kota sangat tergantung pada aktivitas komersialnya, akibatnya penandaan atau petunjuk mempunyai pengaruh penting pada desain tata kota. Pada ekisting kawasan tidak terdapat penanda, sehingga tidak terdapat penjelasan terhadap fungsi dan kegiatan yang ada dalam kawasan permukiman nelayan Untia.

Dalam pemasangan papan iklan harus memerhatikan pedoman teknis sebagai berikut :

- 1) Penggunaan papan iklan harus merefleksikan karakter kawasan
- 2) Jarak dan ukuran harus harus memadahi dan diatur sedemikian rupa agar menjamin jarak penglihatan dan menghindari kepadatan
- 3) Penggunaan harus harmonis dengan bangunan arsitektur sekitar lokasi
- 4) Pembatas penggunaan lampu hias kecuali penggunaan khusus untuk teater dan tempat-tempat pertunjukan
- 5) Pembatasan papan iklan yang berukuran besar yang mendominasi di lokasi pemandangan kota



Gambar III.11 Kondisi penanda yang terdapat pada kawasan  
(Sumber :dokumentasi olah lapangan 13 november 2015)

f. *Activity Support* (Aktifitas Pendukung)

Pendukung kegiatan adalah semua fungsi bangunan dan kegiatan-kegiatan yang mendukung ruang publik suatu kawasan kota. Pendukung aktifitas berkembang tergantung bagaimana kondisi di suatu tempat atau kawasan, jika kondisi kawasan tersebut sangat berpotensi untuk menarik minat pengunjung maka di sekitar kawasan akan banyak sarana-sarana pendukung untuk melengkapi kebutuhan para pengunjung.

Adapun aktifitas pendukung di kawasan tapak yakni beberapa bangunan toko tradisional.



Gambar III.12 Ruang terbuka pada kawasan  
(Sumber : dokumentasi olah lapangan 13 november 2015)

g. *Open Space* (Ruang Terbuka)

Tapak merupakan ruang terbuka yang terdapat di kawasan ini. Diantaranya berfungsi sebagai ruang terbuka hijau, adapun yang lainnya merupakan tambak ikan milik masyarakat setempat . Ruang Terbuka pada tapak inilah yang rencananya akan dimaksimalkan sebagaimana fungsinya, serta mengolahnya untuk mensejahterakan kehidupan penduduk setempat.

3. Potensi tapak

Kelurahan Untia dengan luas lahan 256 ha memiliki banyak potensi untuk dikembangkan diantaranya:

- Hutan *mangrove* dengan luas lahan mencapai 10 ha bisa digunakan sebagai sarana ekowisata *mangrove*.
- Empang dengan luas lahan mencapai 105 ha bisa digunakan sebagai tempat pemancingan.
- Permukiman dengan luas lahan 12 ha bisa sebagian difungsikan sebagai tempat penginapan bagi pengunjung dan sebagai sarana wisata jalan-jalan.



Gambar III.13 Kondisi lahan kelurahan Untia  
(Sumber : olah desain 13 november 2015)

## B. Pelaku Kegiatan

### 1. Kegiatan Pada Tapak

Kegiatan pada tapak umumnya adalah tempat bermukim bagi para warga pindahan dari pulau Lae-lae, sebelumnya tidak ada aktivitas wisata didaerah tersebut, hanya saja sesuai peruntukan dalam RTRW Kota Makassar bahwa menjadikan pantai utara Makassar sebagai tempat wisata. Adapun diantaranya:

- Wisata hutan *mangrove*
- Wisata mancing
- Wisata Desa (perkampungan Untia)
- *Home stay*

### 2. Aktivitas pelaku kegiatan

Berdasarkan jenis kegiatan, pengunjung yang datang untuk kegiatan memancing, jalan-jalan, wisata hutan *mangrove*, serta sekedar bersantai di sekitar Kelurahan Untiayakni :

#### a. Kuliner dan pemancingan ikan Pannampu Park



Gambar III.14 Pemancingan Pannampu Park  
(Sumber : olah desain 13 november 2015)



Pemancingan Pannampu *Park* yang terletak di Jl. Lembo, Pannampu kota Makassar merupakan tempat rekreasi keluarga dimana tempat wisata tersebut menawarkan kegiatan kuliner bakar ikan dan pemancingan ikan (Resto And Fishing) buka setiap hari mulai pukul 08:00 s/d 20:00. Pemancingan Telaga Barombong mempunyai luas kawasan seluas 1.5 Ha, dengan jumlah pengunjung tiap harinya mencapai 50 orang yang terdiri dari kalangan orang dewasa, remaja serta anak-anak. Dalam kawasan tersebut berbagai macam fasilitas seperti, area kumpul keluarga berupa gasebo, playground, mushollah, toilet dll. Di asumsikan jumlah peminat kegiatan kuliner dan pemancingan ikan untuk 10 tahun kedepan meningkat 50% pengunjung. (Sumber: *Olah Data Penulis, 2016*).

b. Wisata desa (perkampungan Untia)

Banyak pengunjung yang datang ke Untia untuk sekedar *refreshing*, meskipun belum ada tempat wisata yang dibangun ditempat ini. Mereka datang hanya untuk sekedar berjalan-jalan mengitari perkampungan Untia dan sekitarnya dengan berfoto-foto, ataupun sekedar bersantai. Jumlah pengunjung yang datang masih tergolong sedikit, hanya kisaran 10-20 orang. (Sumber: *Olah Data Penulis, 2016*).



Gambar III.15 Kawasan Wisata Untia  
(Sumber : *olah desain 13 november 2015*)

Dari hasil pengamatan kegiatan yang berlangsung disekitar Kelurahan Untia tersebut akan menjadi suatu pertimbangan untuk mendesain kawasan permukiman nelayan Untia berbasis Ekowisata, dan untuk mengetahui jumlah pengunjung kegiatan pada tapak.

### 3. Pelaku Kegiatan

Berdasarkan jenis kegiatan, rencana pelaku kegiatan yang datang ke wisata Untia dapat diuraikan pada tabel sebagai berikut:

Tabel.III 3 Pelaku kegiatan Dan Aktivitas

<b>Fungsi</b>	<b>Kegiatan</b>	<b>Pelaku</b>	<b>PrediksiKebutuhan Ruang</b>
<b>Wisata mangrove</b>	Berjalan-jalan, belajar, berfoto, bersantai, bercengkrama dengan teman atau keluarga, duduk santai.	- Dewasa	Track untuk berjalan, kursi untuk istirahat, dan toilet.
		- Remaja	
		- Anak-anak	
<b>Wisata mancing</b>	Memancing ikan, bakar-bakar ikan hasil tangkapan, makan ikan, <i>refreshing</i> .	- Dewasa	- Kolam pemancingan - Gudang alat pancing - Area pemancingan ikan - Area pembakaran ikan - Area tempat makan ikan
		- Remaja	
		- Anak-anak	
<b>Wisata Desa (perkampungan Untia)</b>	Berjalan-jalan diarea permukiman penduduk, befoto-foto, duduk santai, bercengkrama.	- Dewasa	- Track berjalan - Kursi/tempat duduk - Lampu jalan - Pohon peneduh
		- Remaja	
		- Anak-anak	
<b>Home Stay</b>	Istirahat, tidur, mandi & buang air.	- Dewasa	- Kamar - Tempat tidur - WC
		- Remaja	
		- Anak-anak	
<b>Service</b>	Pemeriksaan, memarkir kendaraan, makan & minum, mandi & buang air, beribadah	- Dewasa	- Pos keamanan - Tempat parkir - WC umum - Cafe
		- Remaja	
		- Anak-anak	

(Sumber: Analisis Olah Data, 2016)

### C. Besaran Ruang

Besaran ruang pada kawasan dapat dihitung pada tabel sebagai berikut:

Tabel.III 4 Besaran ruang

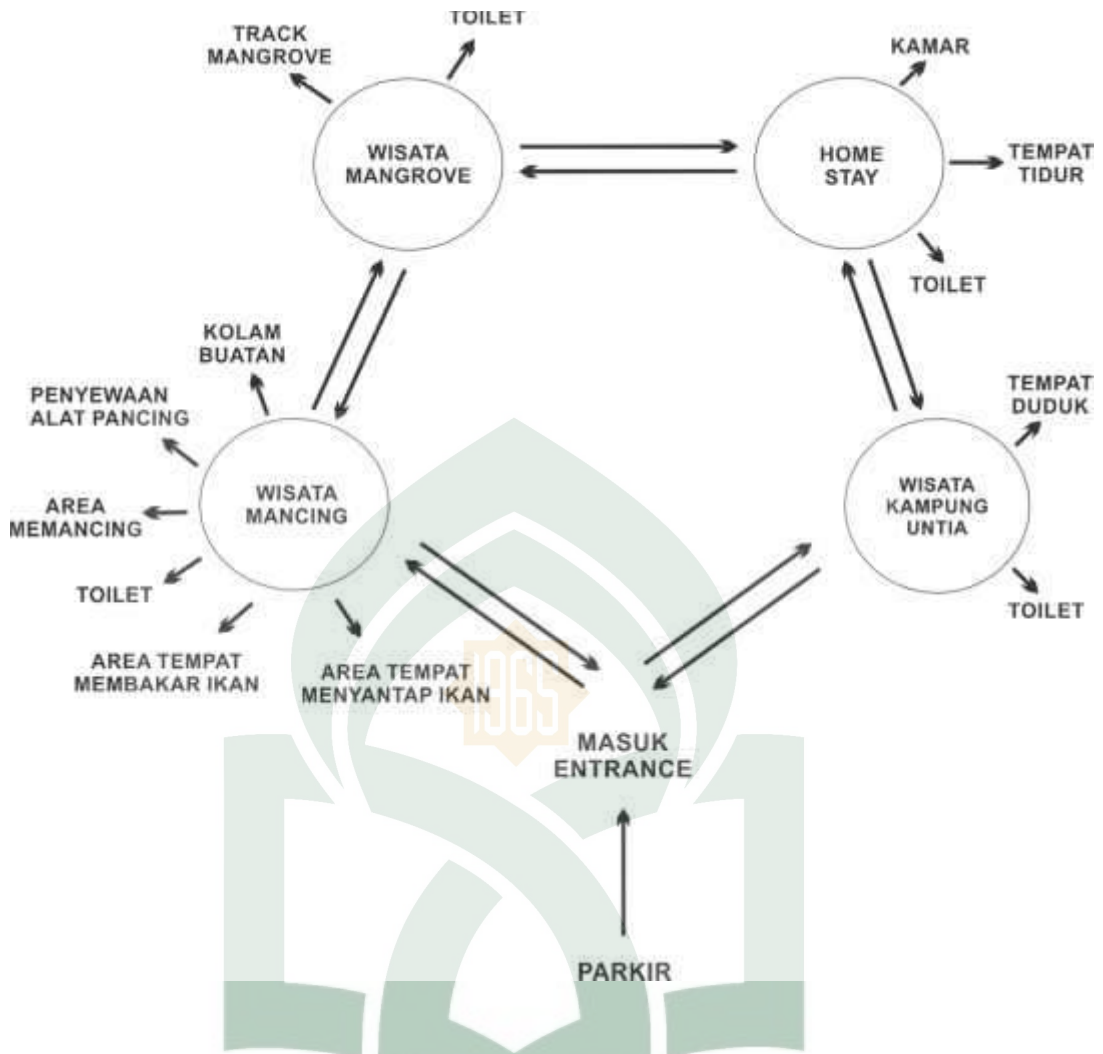
NO	KEBUTUHAN RUANG	LUAS (m <sup>2</sup> )	KAPASITAS	STANDAR RUANG (m <sup>2</sup> )	SUMBER	LUASAN RUANG (m <sup>2</sup> )
<b>KEGIATAN UTAMA EKOWISATA UNTIA</b>						
<b>WISATA MANGROVE</b>						
1	Track Mangrove	17.000(m <sup>2</sup> )	200(Org)	-	Olah Data	17.000(m <sup>2</sup> )
2	Toilet	2(m <sup>2</sup> )	2 (Org)	2(m <sup>2</sup> )	Data Arsitek	4(m <sup>2</sup> )
<b>WISATA MANCING</b>						
3	Kolam Buatan	10.000(m <sup>2</sup> )	50(Org)	-	Olah Data	10.000(m <sup>2</sup> )
4	Area Memancing	2(m <sup>2</sup> )	2(Org)	-	Olah Data	2(m <sup>2</sup> )
5	Ruang Penyewaan Alat Pancing	6(m <sup>2</sup> )	2(Org)	-	Olah Data	6(m <sup>2</sup> )
6	Area Pembakaran Ikan	100(m <sup>2</sup> )	50(Org)	-	Olah Data	100(m <sup>2</sup> )
7	Area Tempat Menyantap Ikan	200(m <sup>2</sup> )	50(Org)	-	Olah Data	200(m <sup>2</sup> )
8	Toilet	2(m <sup>2</sup> )	2(Org)	2(m <sup>2</sup> )	Data Arsitek	4(m <sup>2</sup> )
<b>WISATA DESA (PERKAMPUNGAN UNTIA)</b>						
9	Track Berjalan	100.000(m <sup>2</sup> )	200(Org)	-	Olah Data	100.000(m <sup>2</sup> )
<b>HOME STAY</b>						
10	Rumah penginapan	2.000(m <sup>2</sup> )	55 Rumah	-	Olah Data	36(m <sup>2</sup> )
11	Kamar istirahat	12(m <sup>2</sup> ) / Rmh	2(Org)	3(m <sup>2</sup> )	Data Arsitek	12(m <sup>2</sup> )
12	Tempat tidur	4(m <sup>2</sup> ) / Rmh	2(Org)	1(m <sup>2</sup> )	Data Arsitek	4(m <sup>2</sup> )
13	Toilet	2(m <sup>2</sup> ) / Rmh	2(Org)	2(m <sup>2</sup> )	Data Arsitek	2(m <sup>2</sup> )
<b>PENUNJANG</b>						
<b>SERVICE</b>						
14	Pos Keamanan	4(m <sup>2</sup> )	2(Org)	3(m <sup>2</sup> )	Data Arsitek	12(m <sup>2</sup> )
15	Cafe	4(m <sup>2</sup> )	200(Org)	1.5(m <sup>2</sup> )	Data Arsitek	6(m <sup>2</sup> )
16	Toilet :					
	a. Pria					
	- Wc	2(m <sup>2</sup> )	1(Org)	2(m <sup>2</sup> )	Data Arsitek	4(m <sup>2</sup> )
	- Urinoir	6(m <sup>2</sup> )	1(Org)	1.1(m <sup>2</sup> )	Data Arsitek	6.6(m <sup>2</sup> )
	- Wastafel	2(m <sup>2</sup> )	1(Org)	2(m <sup>2</sup> )	Data	4(m <sup>2</sup> )

					Arsitek	
	b. Wanita					
	- Wc	3(m <sup>2</sup> )	1(Org)	2(m <sup>2</sup> )	Data Arsitek	6(m <sup>2</sup> )
	- Wastafel	3(m <sup>2</sup> )	1(Org)	2(m <sup>2</sup> )	Data Arsitek	6(m <sup>2</sup> )
17	Parkir					
	a. Bus Pariwisata	24(m <sup>2</sup> )	30(Org)	24(m <sup>2</sup> )	Komponen Perancangan Arsitektur Lansekap	576(m <sup>2</sup> )
	b. Mobil Sedan	81(m <sup>2</sup> )	6(Org)	11.5(m <sup>2</sup> )	Data Arsitek	931.5(m <sup>2</sup> )
	c. Sepeda Motor	1.68(m <sup>2</sup> )	2(Org)	2.25(m <sup>2</sup> )	Data Arsitek	3.78(m <sup>2</sup> )
	d. Sepeda	1.36(m <sup>2</sup> )	1(Org)	1.02(m <sup>2</sup> )	Data Arsitek	1.38(m <sup>2</sup> )
<b>JUMLAH</b>						<b>128929.26(m<sup>2</sup>)</b>

(Sumber: Olah Data Penulis, 2016)

#### D. Strategi Pencapaian Menuju Tapak

Adapun penentuan zona atau area merupakan tahap terpenting membagi tiap blok massa bangunan, dengan mendefinisikan area-area zoning dapat ditentukan fungsi arsitektur yang akan diterapkan dilokasi perancangan serta strategi pencapaian menuju lokasi-lokasi tapak.



Gambar.III.16 Hasil Analisis Pencapaian  
 (Sumber: Olah Desain, 2016)

## BAB IV PENDEKATAN PERANCANGAN


### A. Pendekatan Pengolahan Tapak dan Zoning

#### 1. Analisis Tapak



Gambar.IV.1Luas Area perencanaan  
(Sumber:Olah Desain, 2016)

Pola jalan yang ada di Untia merupakan pola jaringan grid, karena permukiman di Untia memang merupakan permukiman yang sebelumnya telah direncanakan oleh pemerintah setempat. Jaringan jalan grid merupakan bentuk jaringan jalan pada sebagian besar kota yang mempunyai jaringan jalan yang telah direncanakan. Jaringan ini terutama cocok untuk situasi di mana pola perjalanan sangat terpecah dan untuk layanan transportasi yang sama pada semua area.



Pola Grid

Gambar.IV.2 Pola jalan yang ada di Untia  
(Sumber: Olah Desain, 2016)



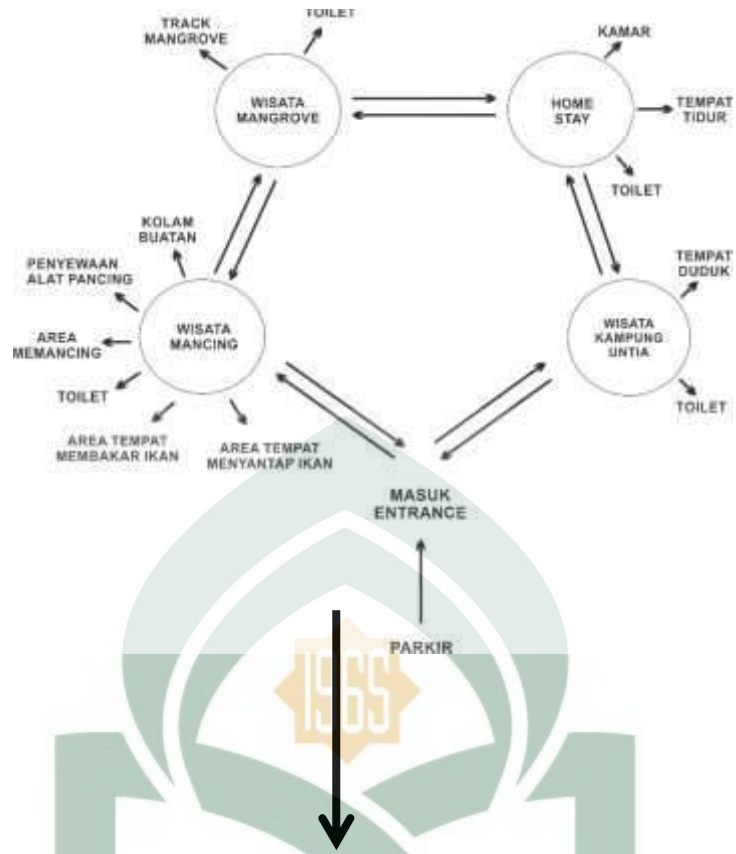
Gambar.IV.3 Pola jalan yang ada di Untia  
(Sumber: Olah Desain, 2016)



Gambar.IV.4 Pola jalan dan pola permukiman yang ada di Untia  
 (Sumber: Olah Desain, 2016)

Mengacu pada pola jalan dan pola permukiman, permukiman Untia tepat berada pada sisi jalan utama yang ada yaitu Jalan Salodong. Pola jalan dan permukiman berbentuk pola grid, hal ini karena Untia merupakan permukiman yang telah direncanakan sebelumnya oleh pemerintah setempat. Permukiman ini tepat menghadap ke jalan utama, dan disisi lain dari jalan utama ada bangunan kampus dari PIP dan Pelabuhan Nusantara. Oleh karena itu perencanaan wisata nantinya akan ditempatkan pada sisi lain dari permukiman yaitu pada bagian belakang dari rumah warga dengan melibatkan pula area permukiman sebagai bagian dari wisata.





Gambar.IV.5Transportasi Pola Perencanaan  
(Sumber:Olah Desain, 2016)

## 2. Zoning

Salah satu tujuan utama dari penzoningan adalah sebagai panduan teknis pemanfaatan lahan, agar pengembangan nantinya lebih teratur serta tidak semrawut, dengan mendefinisikan area-area zoning dapat ditentukan fungsi arsitektur yang akan diterapkan di lokasi perancangan serta letak penempatan dari setiap fungsi tersebut.

Sesuai dengan fungsi dari tiap site yang telah direncanakan yaitu wisata mangrove yang lokasinya berada pada bagian hutan bakau, tempat pemancingan dan café yang berada pada lokasi empang milik warga setempat, home stay dan wisata desa yang berada pada permukiman warga, peparkiran yang berada dekat dengan jalan utama, serta berdasarkan analisis pola jalan, pola permukiman serta kebisingan, maka zoning dapat ditentukan sebagai berikut:



Keterangan :

— Jalan utama	— Tempat pemancingan
— Jalan lingkungan (sekunder)	— Café
— Permukiman warga (wisata desa)	— Wisata mangrove
— Area tapak	— Home stay
— Tempat parkir	

Gambar.IV.6 Penzoningan  
(Sumber:Olah Desain, 2016)

## B. Alternatif desain

### 1. Alternatif 1



Dalam hal ini perencanaan parkir berada disisi luar dan terpusat, kelebihannya adalah tidak ada mobil pengunjung yang bisa masuk kedalam sehingga kebisingan lebih minim dan suasana lebih tenang. Namun kekurangannya adalah akses dari parkir ke home stay cukup jauh

- Keterangan :
- Parkiran
  - Saung
  - Kafe
  - Penyewaan Alat Pancing Ikan
  - Kolam Pemancingan
  - Area Tempat Membakar Ikan
  - Home Stay
  - Permukiman Nelayan
  - Area Hutan *Mangrove*
  - Toilet

Gambar.IV.7 Alternatif desain 1  
(Sumber: Olah Desain, 2016)

## 2. Alternatif 2



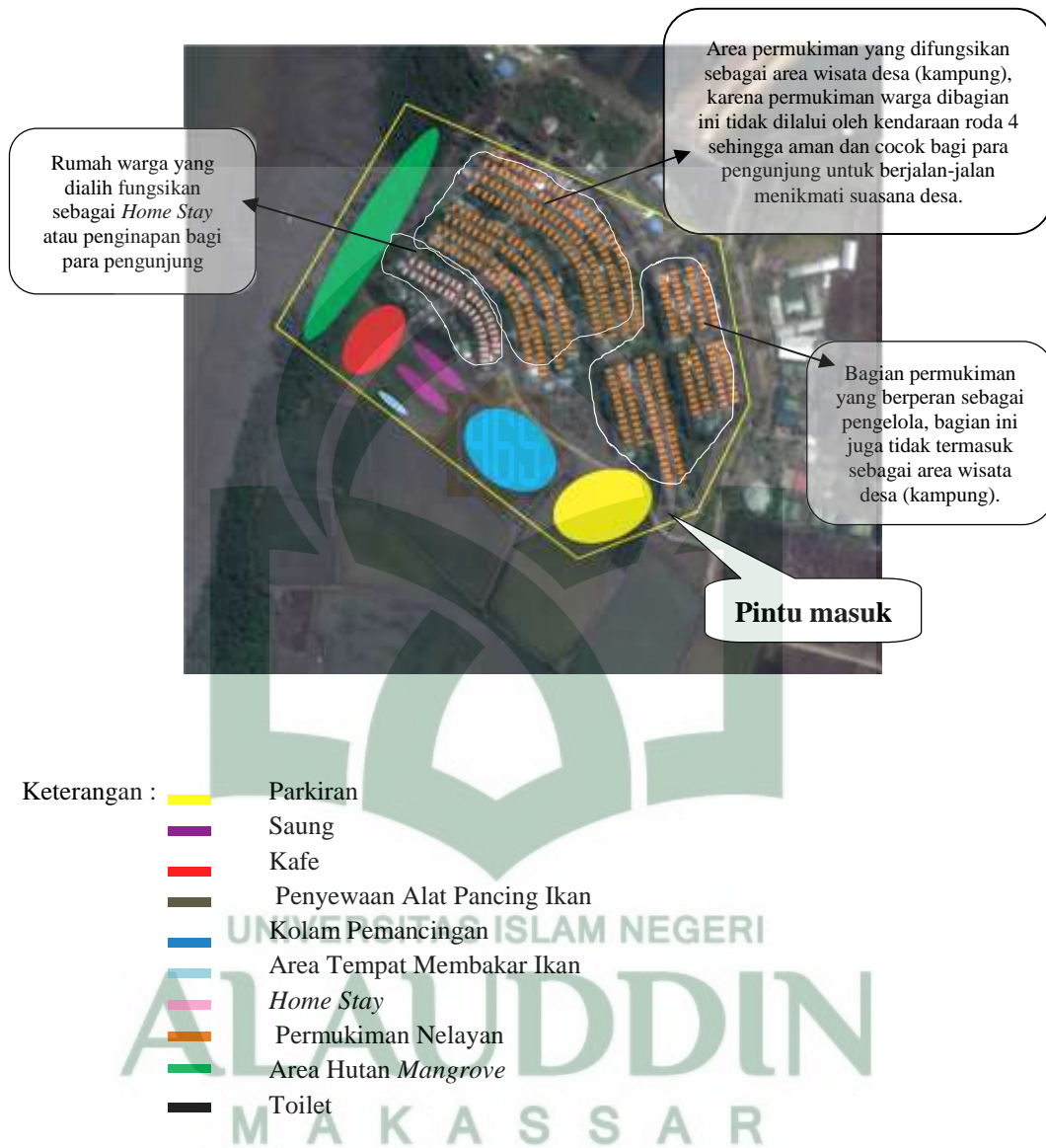
Untuk alternatif desain 2, parkirannya berada ditengah-tengah tapak. Kelebihan dari perencanaan ini adalah akses ke home stay cukup dekat dan pengunjung bisa masuk dari depan permukiman. Namun kekurangannya adalah kendaraan pengunjung masuk ke parkir melalui area permukiman sehingga hal ini terkesan membuat permukiman menjadi bising dan parkir mobil yang padat membuat suasana dalam tapak terasa tidak seperti suasana pedesaan

- Keterangan :
- █ Parkiran
  - █ Saung
  - █ Kafe
  - █ Penyewaan Alat Pancing Ikan
  - █ Kolam Pemancingan
  - █ Area Tempat Membakar Ikan
  - █ Home Stay
  - █ Permukiman Nelayan
  - █ Area Hutan *Mangrove*
  - █ Toilet

Gambar.IV.8 Alternatif desain 2  
(Sumber:Olah Desain, 2016)

Kesimpulan untuk desain alternatif tersebut adalah lokasi dan desain terpilih adalah alternatif 1.

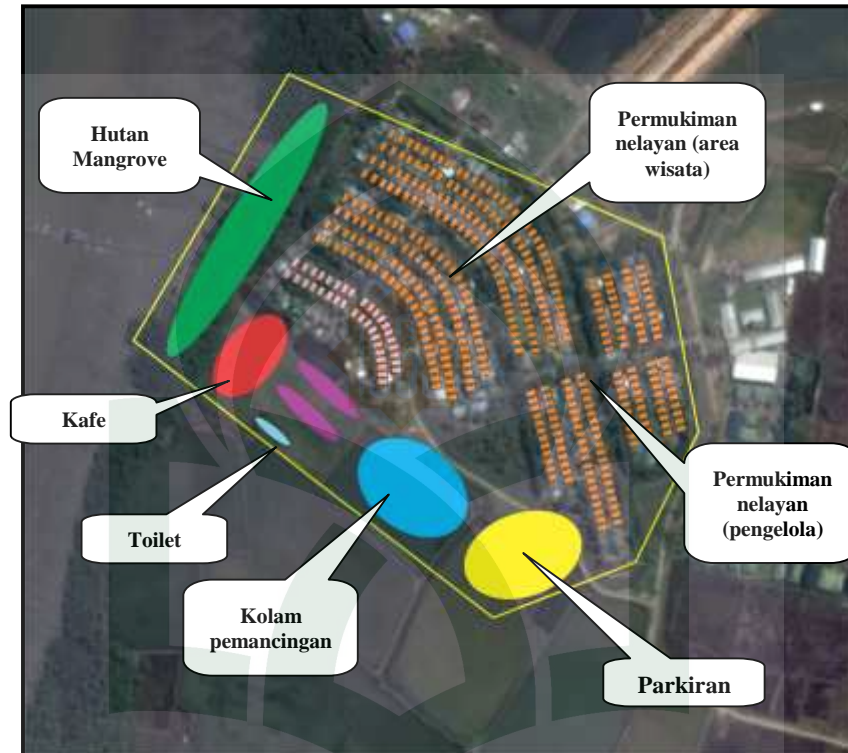
### 3. Output



Gambar.IV.9 Tata Guna Lahan  
(Sumber:Olah Desain, 2016)

#### 4. Pembagian Area Zoning Kegiatan

Salah satu tujuan utama dari penzoningan adalah sebagai panduan teknis pemanfaatan lahan, agar pengembangan nantinya lebih teratur serta tidak semrawut, dengan mendefinisikan area-area zoning dapat ditentukan fungsi arsitektur yang akan diterapkan di lokasi perancangan serta letak penempatan dari setiap fungsi tersebut.



UNIVERSITAS ISLAM NEGERI  
ALAUDDIN  
M A S S A R

Keterangan :	Yellow	Parkiran
	Purple	Saung
	Red	Kafe
	Black	Penyewaan Alat Pancing Ikan
	Blue	Kolam Pemancingan
	Light Blue	Area Tempat Membakar Ikan
	Pink	Home Stay
	Orange	Permukiman Nelayan
	Green	Area Hutan Mangrove
	Black	Toilet

Gambar.IV.10 Hasil Analisis Penzoningan  
(Sumber:Olah Desain, 2016)

### C. Landscape

Adapun perancangan konsep landscape berupa elemen keras (*Hard Material*) dan (*Soft Material*) pada permukiman nelayan Untia berbasis ekowisata dapat dikelompokkan dalam tabel sebagai berikut :

Tabel IV.1 Elemen Landscape

Landscape	
Hard Material	- Gazebo - Meja & kursi - Pot bunga - Paving block - Tempat sampah - Lampu jalan
Soft Material	- Tanaman hias - Lampu hias

(Sumber: Olah Desain, 2016)

#### 1. Tanaman Untuk Peneduh Jalan Dan Jalur Pejalan Kaki





Suhu udara pada bagian pesisir tergolong cukup panas karena pengaruh dari angin laut, olehnya itu sangat diperlukan tanaman-tanaman sebagai peneduh pada bagian jalan dan jalur pejalan kaki. Di Untia ini sendiri tidak semua bagian jalannya mempunyai tanaman peneduh, untuk itu perlu adanya penerapan penghijauan pada bagian jalan.

Kriteria vegetasi untuk jalan dan median jalan, dan RTH jalur pejalan kakidiantaranya :

- Berasal dari biji terseleksi sehat dan bebas penyakit
- Memiliki pertumbuhan sempurna baik batang maupun akar
- Perbandingan bagian pucuk dan akar seimbang
- Batang tegak dan keras pada bagian pangkal
- Tajuk simetris dan padat
- Sistem perakaran padat

(Sumber:Peraturan Menteri Pekerjaan Umum Nomor:05/PRT/M/2008)

Table IV.2 Jenis-jenis tanaman yang akan digunakan

No	Fungsi	Keterangan
1.	Pengarah	<p>Palem raja</p>  <p>Palem raja (<i>Roystonea regia</i>) merupakan tumbuhan pohon atau panjatan. Palem raja adalah tumbuhan yang tak bercabang dan tumbuh tegak ke atas. Tumbuhan ini cocok digunakan sebagai pengarah.</p>
2.	Peneduh	<p>Trembesi</p>  <p><b>Trembesi</b> (<i>Albizia saman</i>), selain sebagai peneduh, diyakini dari satu batang Trembesi dewasa mampu menyerap 28 ton karbondioksida (CO<sub>2</sub>) pertahunnya.</p>
3.	Tanaman hias	<p>Palem kuning</p>  <p><b>Palem kuning</b> (<i>Chrysalidocarpus lutescens</i>), Tumbuhan ini dapat tumbuh hingga setinggi 6m, sangat cocok dijadikan sebagai tanaman hias.</p>
4.	Pemecah angin	<p>Glodokan tiang</p> 



		<p>Glodokan tiang (<i>Polyalthia longifolia</i>), tumbuh tinggi dan tegak lurus, bisa mencapai sekitar 30 sampai 35 meter, pohon ini dapat digunakan sebagai pemecah angin yang baik.</p>
--	--	---

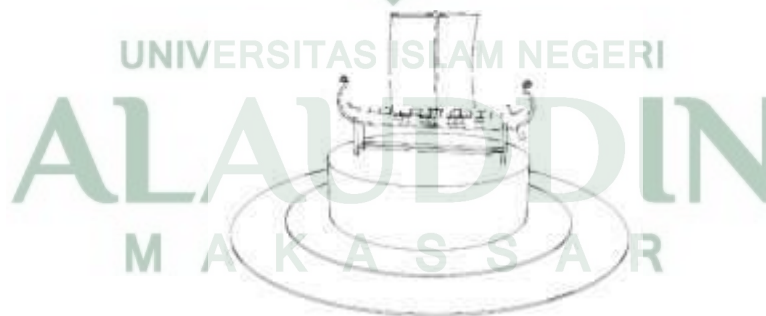
(Sumber: Olah Data, 2016)

## 2. Sculpture

Sculpture atau (Patung) adalah karya seni tiga dimensi yang dibuat dengan membentuk atau menggabungkan keras dan / atau bahan plastik, suara, dan / atau teks dan atau cahaya, umumnya batu (entah batu atau marmer), logam, kaca, atau kayu. Beberapa patung dibuat langsung dengan mencari atau ukiran yang lainnya digabungkan, bangun bersama dan menembak, dilas, dicetak, atau buanglah. Patung sering dicat. (Sumber: *wordpress.com*)

Adapun fungsi sculpture yaitu :

- Menghiasi sebuah ruangan (interior maupun eksterior)
- Melambangkan sebuah kesan ciri khas dari suatu wilayah yang meliputi bangunan, ruangan, taman, tempat-tempat bersejarah, dll.
- Memberikan petunjuk sebuah perjalanan sejarah dari suatu wilayah.



Gambar IV.11 Alternatif Desain Sculpture pada tapak

(Sumber: Olah Data, 2015)

Bentuk ini diadopsi dari bentuk perahu pinisi yang ada di Makassar, sebagai bagian dari ciri khas daerah Makassar.

#### D. Jalur Pejalan Kaki (*Pedestrian Ways*)

Jalur pejalan kaki (*Pedestrian Ways*, pada kawasan adalah merupakan akses penghubung yang memungkinkan warga berinteraksi tanpa harus bercampur dengan kendaraan. Adapun jalur pedestrian pada kawasan ini yaitu:



Keterangan : — Jalur Pejalan Kaki

UNIVERSITAS ISLAM NEGERI  
ALAUDDIN  
MAKASSAR

Gambar.IV.12 Hasil Analisis Jalur Pejalan Kaki  
(Sumber: Olah Desain, 2016)

### **E. Kegiatan Pendukung (*Activity Support*)**

Kegiatan pendukung (*Activity Support*) merupakan kegiatan pada kawasan yang dapat menarik minat pengunjung, adapun kegiatan tersebut pada kawasan ini yaitu jual beli aneka macam kerajinan tangan warga setempat yang dilakukan dibawah rumah atau dikolong rumah.

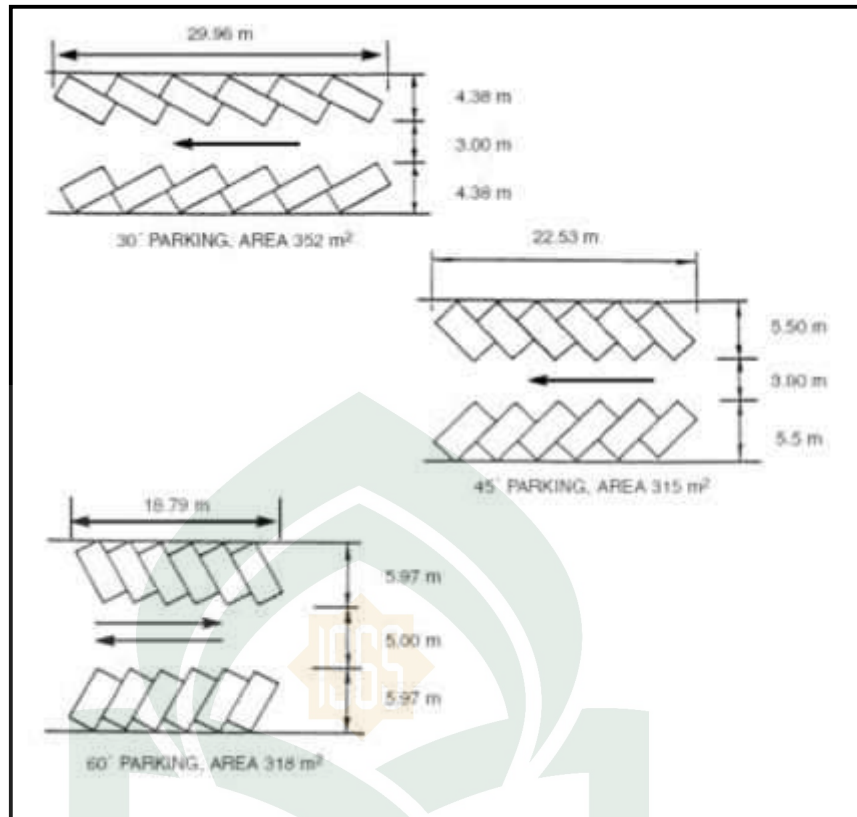


Gambar.IV.13 Hasil Analisis Kegiatan Pendukung  
(Sumber: *Olah Data*, 2016)

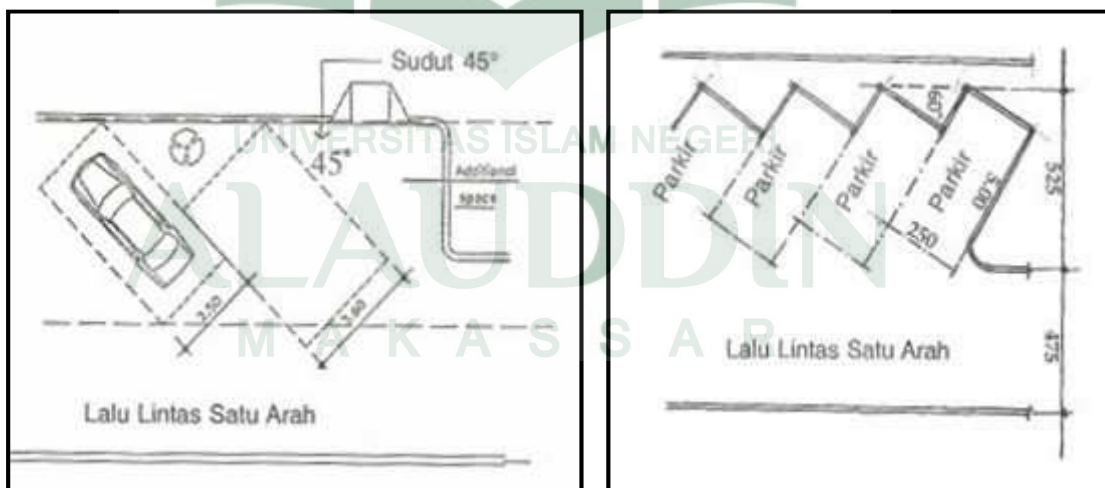
Aneka macam jualan seperti tikar, dinding, bakul nasi dan masih banyak lagi dapat kita jumpai dikampung nelayan Untia ini saat berkunjung dan menyempatkan diri untuk berjalan-jalan di area permukiman.

### **F. Sirkulasi Dan Parkir (*Sirculation And Parking*)**

Sirkulasi dan parkir (*Sirculation and parking*) pada kawasan merupakan elemen yang menyusun lingkungan kota yang berbentuk jalan umum dan parker, berdasarkan kondisi eksisting yang ada. Adapun sirkulasi parkir pada kawasan perukiman nelayan Untia adalah sebagai berikut :



Gambar.IV.14 Perencanaan Sirkulasi Dan Parkir  
(Sumber:Olah Data, 2016)



Gambar.IV.15 Parkiran Sudut 45°  
(Sumber:Olah Data, 2016)

### G. Penanda (*signage*)

Penanda (*Signage*) pada kawasan merupakan media informasi suatu kawasan. Adapun penanda (*Signage*) pada desain perencanaan kawasan permukiman nelayan Untia antara lain :



Gambar.IV.16 Hasil Analisis Penanda  
(Sumber:Olah Data, 2016)

Setiap area memiliki penanda sebagai informasi visual agar pengunjung dapat terarahkan untuk menuju tempat yang ingin dikunjungi.

### H. Bentuk Desain

Bentuk desain bangunan pada kawasan mengikuti ciri khas dari rumah adat daerah Makassar yaitu rumah panggung, dan sesuai dengan konsep lokasi tempat perencanaan yaitu perkampungan Untia.

Rumah panggung juga sangat sesuai dengan kondisi kawasan Untia yang struktur tanahnya tidak keras dan rumah panggung pun juga sangat ramah lingkungan pada tempat ini dimana rumah-rumah penduduk hampir semuanya menggunakan rumah panggung. Maka dari itu output dari perencanaan bangunan pada Permukiman Nelayan Untia Berbasis Ekowisata

ini adalah bangunan rumah panggung. Berikut merupakan contoh bentuk desain rumah panggung pada kawasan perencanaan:



Gambar.IV.17 Hasil Analisis Bentuk Desain Bangunan  
(Sumber:Olah Data, 2016)

Untuk pengelompokan struktur dapat dilihat pada table berikut:

Table IV.3 Pengelompokan struktur

Jenis bangunan	Struktur	
1. Home stay	Atap	Menggunakan genteng metal
	Tiang	Menggunakan kayu uling
	Dinding	Menggunakan dinding gamacca
	Pondasi	Menggunakan beton cetak berbentuk kotak
2. Café	Atap	Menggunakan genteng metal
	Tiang	Menggunakan kayu uling
	Dinding	Menggunakan gamacca dan kayu sebagai penahan
	Pondasi	Menggunakan beton cetak berbentuk kotak
3. Saung	Atap	Menggunakan genteng metal
	Tiang	Menggunakan kayu uling

	Dinding	Menggunakan kayu sebagai penahan
	Pondasi	Menggunakan beton cetak berbentuk kotak
4. Tempat mancing	Atap	Menggunakan genteng metal
	Tiang	Menggunakan besi
	Pondasi	Menggunakan cor beton

(Sumber: Olah Data, 2016)



## BAB V

### TRANSFORMASI KONSEP

#### A. Pengantar

Proyek ini merupakan tugas akhir periode XXI dengan pembahasan mengenai permukiman nelayan Untia berbasis ekowisata di Makassar. Perencanaan proyek ini terletak di Kelurahan Untia Kecamatan Biringkanayya dengan pemanfaatan lahan kampung nelayan Untia seluas 16 Ha. Tujuan dibuatnya proyek ini sebagai tempat wisata baru di Makassar dengan konsep ekowisata yaitu berwisata dengan berbaur bersama warga kampung Untia. Adapun beberapa fasilitas penunjang berupa *Home Stay*, tempat pemancingan, wisata *mangrove* dan *cafe*. Tempat wisata ini terbuka bagi masyarakat umum yang ada di Makassar dan sekitarnya. Namun terjadi perubahan pada tapak site setelah dilakukan evaluasi, namun perubahan-perubahan tersebut tetap mengacu pada pendekatan desain yang telah disusun.



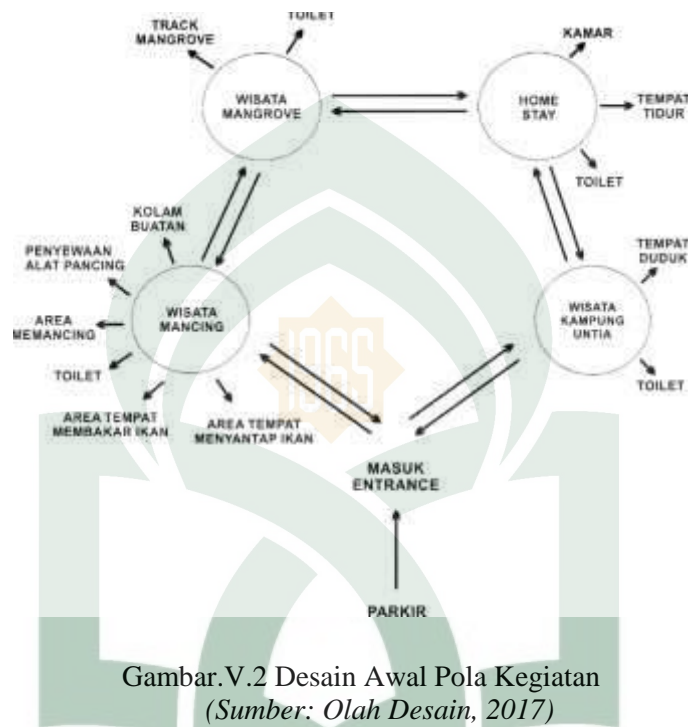
Gambar.V.1 Lokasi Perencanaan Kawasan di Kel.Untia  
(Sumber: Olah Desain, 2016)



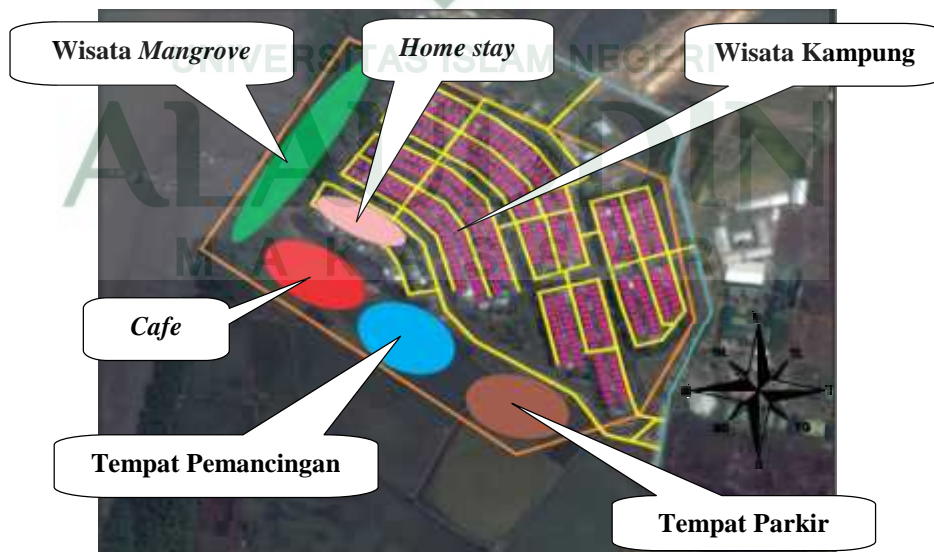
## B. Transformasi Konsep Tapak

### 1. Perencanaan konsep desain awal

Perencanaan konsep site plan berawal dari konsep pola kegiatan berikut, ini yang menjadi dasar pada jenis kegiatan di Untia nantinya.



Gambar.V.2 Desain Awal Pola Kegiatan  
(Sumber: Olah Desain, 2017)



Luas Total 16 Hektar

Gambar.V.3 Konsep Site Plan Desain Awal  
(Sumber: Olah Desain, 2016)

Dalam perencanaan desain awal ada beberapa bagian dari site yang berubah, diantaranya:

- Site plan

Pada luasan site di konsep desain awal yaitu seluas 17 hektar, namun ada beberapa hasil pengolahan di studio dan saran dari pembimbing sehingga luasan diubah menjadi 16 hektar, alasannya karena terlalu luas. Kemudian posisi site sedikit bergeser ke bagian utara karena bagian selatan yang terlalu luas sehingga terlalu banyak lahan tidak terbangun pada area itu.

- Wisata *mangrove*

Pada area wisata *mangrove* terjadi perubahan pada bentuk pola jembatan karena saran dari pembimbing yang dinilai terlalu kaku.

- Wisata kampung Untia

Untuk wisata kampung Untia, yang desain awal hanya terfokus pada bagian jalan, setelah dilakukan beberapa pengolahan di studio dan arahan dari pembimbing maka pada bagian kanalnya juga perlu ditata, sehingga nantinya bisa dijadikan sebagai sarana transportasi bagi pengunjung.

- Wisata mancing

Pada area pemancingan sitenya dipindahkan karena posisi site pemancingan dinilai terlalu jauh dari laut sehingga proses sirkulasi air dan proses pergantian air didalam kolam tidak efisien. Oleh karena itu posisinya dipindahkan atau bertukar posisi dengan site *café*.

- *Home stay*

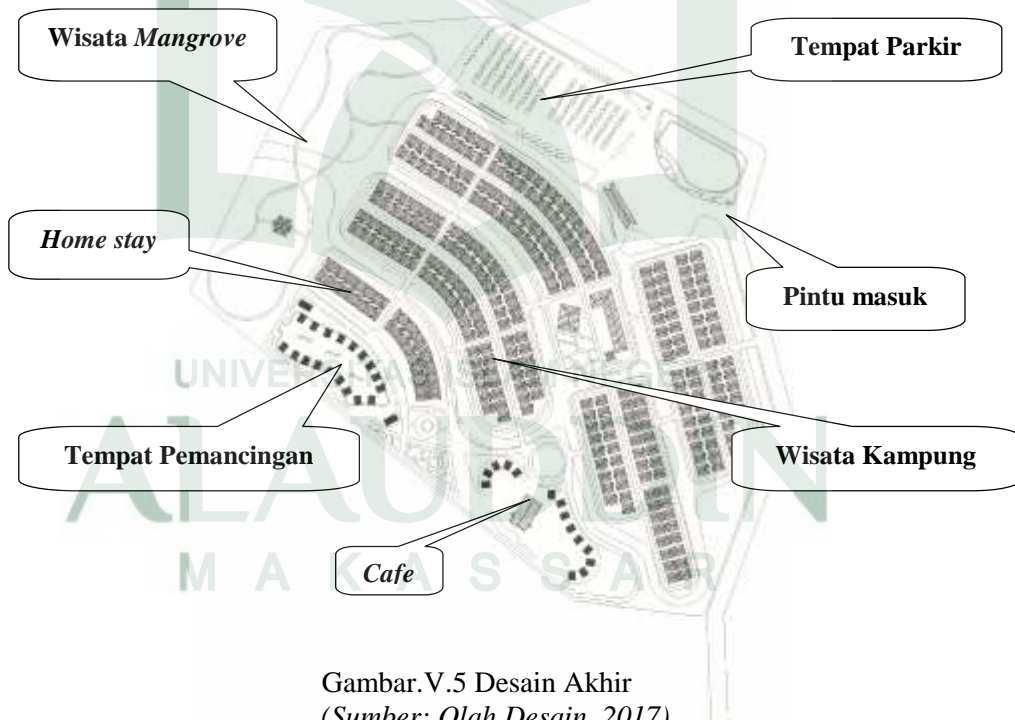
Pada area *home stay* ada perubahan pada bentuk bangunan, karena bangunan pada desain awal dinilai tidak cocok dengan karakteristik kawasan kampung Untia.

## 2. Perencanaan konsep desain akhir

Adapun pola kegiatan yang sebelumnya juga telah diganti, pola kegiatan ini sangat penting sebagai pedoman alur kegiatan wisatawan pada kawasan permukiman kampung Untia.



Gambar.V.4 Desain Akhir Pola Kegiatan  
(Sumber: Olah Desain, 2017)



Gambar.V.5 Desain Akhir  
(Sumber: Olah Desain, 2017)

Konsep desain akhir dari tapak, ada beberapa titik yang berubah dari konsep awal. Seperti luasan tapak, bangunan dan fasilitas penunjang lainnya.

### 3. Tata Massa

Konsep desain pada tapak yaitu kawasan wisata terpadu, kawasan terpusat pada permukiman Untia, dibagi atas 4 jenis wisata yaitu wisata kampung Untia, wisata *mangrove*, *home stay*, dan pemancingan.



Gambar.V.6 Tata Massa  
(Sumber: Olah Desain, 2017)

### 4. Konsep ruang terbuka hijau

Konsep ruang terbuka mengalami perubahan dengan adanya penambahan beberapa vegetasi sebagai estetika, dan juga vegetasi yang sesuai dengan kondisi cuaca setempat. Konsep vegetasi yaitu sebagai berikut:

**Soft material :**



**Pohon Ketapang**

Sebagai tanaman peneduh, ditanam pada sisi jalan dengan jarak 10 m, dan ditanam berdekatan pada area ruang terbuka hijau.



**Pohon Palem**

Sebagai tanaman hias dan tanaman peneduh, banyak ditanam didepan rumah warga dengan jarak 10 m, berfungsi sebagai *street furniture* juga.



**Pohon Casuarina**

Sebagai tanaman hias dan juga berfungsi sebagai pelindung dari tsunami, banyak ditanam pada area terbuka hijau di tapak.

Ketiga jenis pohon diatas merupakan jenis pohon yang sangat cocok tumbuh di pesisir dan semuanya memiliki fungsi yang sama yaitu sebagai pelindung dari tsunami.

Konsep hard material yaitu sebagai berikut:

**Hard material :**



**Paving Block**

Berfungsi sebagai *Ground Cover*, perkerasan pada area parkir



**Batu Alam**

Berfungsi sebagai *Ground Cover* dan estetika pada kawasan

*Paving block* dipasang pada seluruh area jalan pada kawasan, karena pada eksisting juga menggunakan *paving block*, namun kondisinya sudah rusak. Kemudian untuk batu alam di pasang pada beberapa area kawasan yang membutuhkan sedikit sentuhan estetika seperti area pinggiran empang dan kanal.

Konsep *street furniture* yaitu sebagai berikut:

**Street Furniture :**



**Kursi Taman**

Di letakkan pada sisi jalan dengan jarak 10m dan berfungsi sebagai tempat duduk sekaligus bersantai.



**Tempat Sampah**

Diletakkan di semua sisi jalan dengan jarak 5m, yang berfungsi sebagai tempat pembuangan sampah sementara.



**Lampu Jalan**

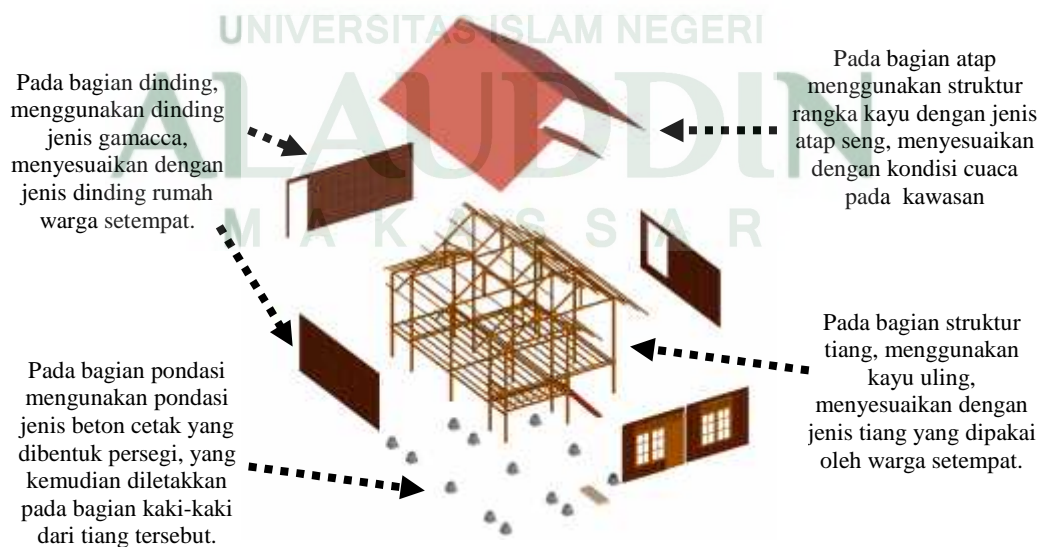
Diletakkan di beberapa titik pada kawasan dengan jarak 10m, berfungsi sebagai penerangan pada area kawasan

*Street furniture* sangat penting bagi kawasan ini yang berfungsi sebagai sarana fasilitas untuk pengunjung yang berwisata dengan berjalan kaki di kampung Untia ini.

Gambar.V.7 Konsep Ruang Terbuka Hijau  
(Sumber: Olah Desain, 2017)

5. Sistem struktur

Struktur yang digunakan pada bangunan *home stay* adalah struktur rumah tradisional atau rumah kayu, mengikuti bentuk rumah warga untia itu sendiri.



Gambar.V.8 Sistem Struktur  
(Sumber: Olah Desain, 2017)

## 6. Besaran ruang

Tabel. V.1 Besaran ruang konsep desain awal

NO	KEBUTUHAN RUANG	LUAS (m <sup>2</sup> )	KAPASITAS	STANDAR RUANG (m <sup>2</sup> )	SUMBER	LUASAN RUANG (m <sup>2</sup> )
<b>KEGIATAN UTAMA EKOWISATA UNTIA</b>						
<b>WISATA MANGROVE</b>						
1	Track Mangrove	5.000(m <sup>2</sup> )	200(Org)	-	Olah Data	5.000(m <sup>2</sup> )
2	Toilet	2(m <sup>2</sup> )	2 (Org)	2(m <sup>2</sup> )	Data Arsitek	4(m <sup>2</sup> )
<b>WISATA MANCING</b>						
3	Kolam Buatan	4.000(m <sup>2</sup> )	50(Org)	-	Olah Data	4.000(m <sup>2</sup> )
4	Area Memancing	2(m <sup>2</sup> )	2(Org)	-	Olah Data	2(m <sup>2</sup> )
5	Ruang Penyewaan Alat Pancing	6(m <sup>2</sup> )	2(Org)	-	Olah Data	6(m <sup>2</sup> )
6	Area Pembakaran Ikan	100(m <sup>2</sup> )	50(Org)	-	Olah Data	100(m <sup>2</sup> )
7	Area Tempat Menyantap Ikan	200(m <sup>2</sup> )	50(Org)	-	Olah Data	200(m <sup>2</sup> )
8	Toilet	2(m <sup>2</sup> )	2(Org)	2(m <sup>2</sup> )	Data Arsitek	4(m <sup>2</sup> )
<b>WISATA DESA (PERKAMPUNGAN UNTIA)</b>						
9	Track Berjalan	20.000(m <sup>2</sup> )	200(Org)	-	Olah Data	20.000(m <sup>2</sup> )
<b>HOME STAY</b>						
10	Rumah penginapan	2.000(m <sup>2</sup> )	55 Rumah	-	Olah Data	36(m <sup>2</sup> )
11	Kamar istirahat	12(m <sup>2</sup> ) / Rmh	2(Org)	3(m <sup>2</sup> )	Data Arsitek	12(m <sup>2</sup> )
12	Tempat tidur	4(m <sup>2</sup> ) / Rmh	2(Org)	1(m <sup>2</sup> )	Data Arsitek	4(m <sup>2</sup> )
13	Toilet	2(m <sup>2</sup> ) / Rmh	2(Org)	2(m <sup>2</sup> )	Data Arsitek	2(m <sup>2</sup> )
<b>PENUNJANG</b>						
<b>SERVICE</b>						
14	Pos Keamanan	4(m <sup>2</sup> )	2(Org)	3(m <sup>2</sup> )	Data Arsitek	12(m <sup>2</sup> )
15	Cafe	4(m <sup>2</sup> )	200(Org)	1.5(m <sup>2</sup> )	Data Arsitek	6(m <sup>2</sup> )
16	Toilet :					
	a. Pria					
	- Wc	2(m <sup>2</sup> )	1(Org)	2(m <sup>2</sup> )	Data Arsitek	4(m <sup>2</sup> )
	- Urinoir	6(m <sup>2</sup> )	1(Org)	1.1(m <sup>2</sup> )	Data Arsitek	6.6(m <sup>2</sup> )
	- Wastafel	2(m <sup>2</sup> )	1(Org)	2(m <sup>2</sup> )	Data Arsitek	4(m <sup>2</sup> )

	b. Wanita					
	- Wc	3(m <sup>2</sup> )	1(Org)	2(m <sup>2</sup> )	Data Arsitek	6(m <sup>2</sup> )
	- Wastafel	3(m <sup>2</sup> )	1(Org)	2(m <sup>2</sup> )	Data Arsitek	6(m <sup>2</sup> )
17	Parkir					
	a. Bus Pariwisata	24(m <sup>2</sup> )	30(Org)	24(m <sup>2</sup> )	Komponen Perancangan Arsitektur Lansekap	576(m <sup>2</sup> )
	b. Mobil Sedan	81(m <sup>2</sup> )	6(Org)	11.5(m <sup>2</sup> )	Data Arsitek	931.5(m <sup>2</sup> )
	c. Sepeda Motor	1.68(m <sup>2</sup> )	2(Org)	2.25(m <sup>2</sup> )	Data Arsitek	3.78(m <sup>2</sup> )
	d. Sepeda	1.36(m <sup>2</sup> )	1(Org)	1.02(m <sup>2</sup> )	Data Arsitek	1.38(m <sup>2</sup> )
<b>JUMLAH</b>						<b>30.925(m<sup>2</sup>)</b>

(Sumber: Olah Data Penulis, 2016)

Setelah melakukan perancangan didalam studio akhir, maka didapat hasil pengelompokkan besaran ruang seperti yang tercantum di bawah ini:

Tabel. V.2 Besaran Ruang akhir

No	Bangunan	Jumlah (unit)	Luas/unit (m <sup>2</sup> )	Jumlah luas (m <sup>2</sup> )
1	Kafe	1	298	298
2	Gazebo kafe	14	18.3	256.2
3	Pusat informasi wisata mangrove	1	146	146
4	Track mangrove	1	1485	1485
5	Kolam pemancingan	1	3401	3401
6	Gazebo pemancingan	17	23	391
7	Penyewaan alat	2	38.4	76.8
8	Home stay	31	77	2387
9	Toilet home stay	31	8	248
10	Toilet umum	8	8	64
11	Wisata kampung Untia	1	23248	23248
12	Bangunan penerima	1	420	420
13	Pos jaga	2	1	2
lahan bangunan				32.423 m <sup>2</sup>

(Sumber: Olah Data, 2017)



Dari data di atas diperoleh kesimpulan sebagai berikut:

Luas Total tapak perancangan = 160.000 m<sup>2</sup> ( 16 HA )

Luas Bangunan hasil desain = 32.423 m<sup>2</sup>

Persentase terbangun =  $\frac{32.423 \text{ m}^2}{160.000 \text{ m}^2} \times 100 = 20.264$  ( 20.2% )

Luas Ruang Terbuka = 160.000 m<sup>2</sup> - 32.423 m<sup>2</sup> = 127577 m<sup>2</sup>

Persentase Ruang terbuka =  $\frac{127577 \text{ m}^2}{160000 \text{ m}^2} \times 100 = 79.735$  ( 79.7% )

Dari data diatas maka dapat di ketahui perhitungan Deviasi gagasan awal dan akhir di dapat =  $\frac{32.423 \text{ m}^2 - 31.925 \text{ m}^2}{32.423 \text{ m}^2} \times 100 = ( 1.53\% )$

Dengan demikian dari segi pemanfaatan lahan, desain Permukiman nelayan Untia berbasis ekowisata telah sesuai dengan standar pemanfaatan lahan sebesar 20.2% untuk membangun area wisata, tempat pemancingan, *mangrove*, wisata kampung, *cafe* dan bangunan penunjang lainnya serta menyediakan 79,7% untuk ruang terbuka.

## BAB VI

### APLIKASI DESAIN

#### A. Desain Akhir Tapak

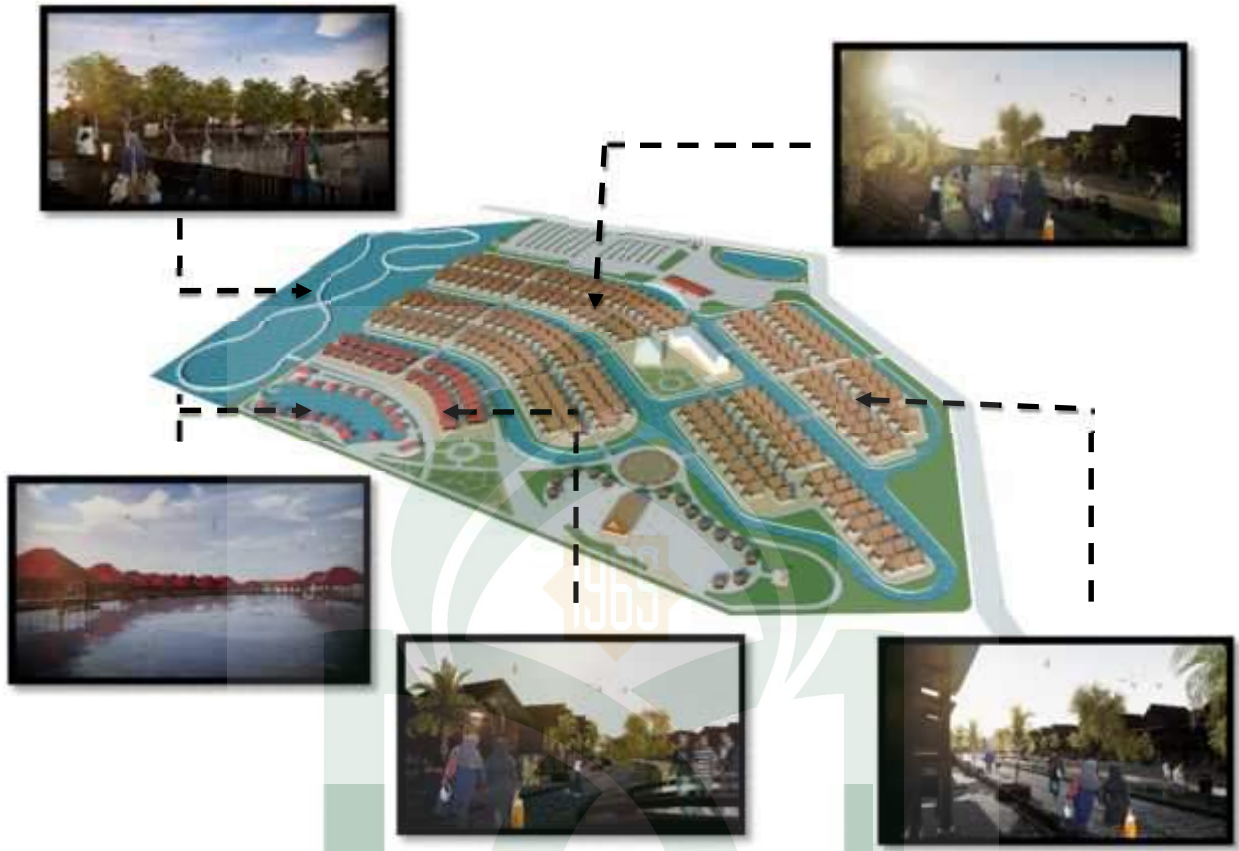
##### 1. Site Plan

Berdasarkan hasil pengolahan tapak di studio yang berjalan selama kurun waktu 10 minggu, maka didapatlah desain akhir tapak sebagai berikut:



Gambar.VI.1 Site Plan  
(Sumber: Hasil Desain, 2017)

## 2. Tata Fungsi



Gambar.VI.2 Tata Fungsi  
(Sumber: Hasil Desain, 2017)

## 3. Tampak Kawasan

- View dari selatan kawasan



Gambar.VI.3 View Selatan  
(Sumber: Hasil Desain, 2017)

- View dari barat kawasan



Gambar.VI.4 View Barat  
(Sumber: Hasil Desain, 2017)

- View dari utara kawasan



Gambar.VI.5 View Utara  
(Sumber: Hasil Desain, 2017)

- View dari timur kawasan



Gambar.VI.6 View Timur  
(Sumber: Hasil Desain, 2017)

#### 4. View Area Wisata

- Wisata Kampung Untia



Gambar.VI.7 Perspektif Wisata Kampung Untia  
(Sumber: Hasil Desain, 2017)

- Wisata Mangrove



Gambar.VI.8 Prespektif Wisata Mangrove  
(Sumber: Hasil Desain, 2017)

- Wisata Mancing



Gambar.VI.9 Prespektif Wisata Mancing  
(Sumber: Hasil Desain, 2017)

- *Home Stay*



Gambar.VI.10 Prespektif *Home Stay*  
(Sumber: Hasil Desain, 2017)

- Dermaga Sampan



Gambar.VI.11 Prespektif Dermaga Sampan  
(Sumber: Hasil Desain, 2017)

- Penyewaan Alat Pancing



Gambar.VI.12 Prespektif Tempat Penyewaan Alat  
(Sumber: Hasil Desain, 2017)

- Toilet



Gambar.VI.13 Prespektif Toilet  
(Sumber: Hasil Desain, 2017)



## B. Foto Maket



Gambar.VI.14 Data Dokumentasi  
(Sumber: Hasil Desain, 2017)



Gambar.VI.15 Data Dokumentasi  
(Sumber: Hasil Desain, 2017)



Gambar.VI.16 Data Dokumentasi  
(Sumber: Hasil Desain, 2017)

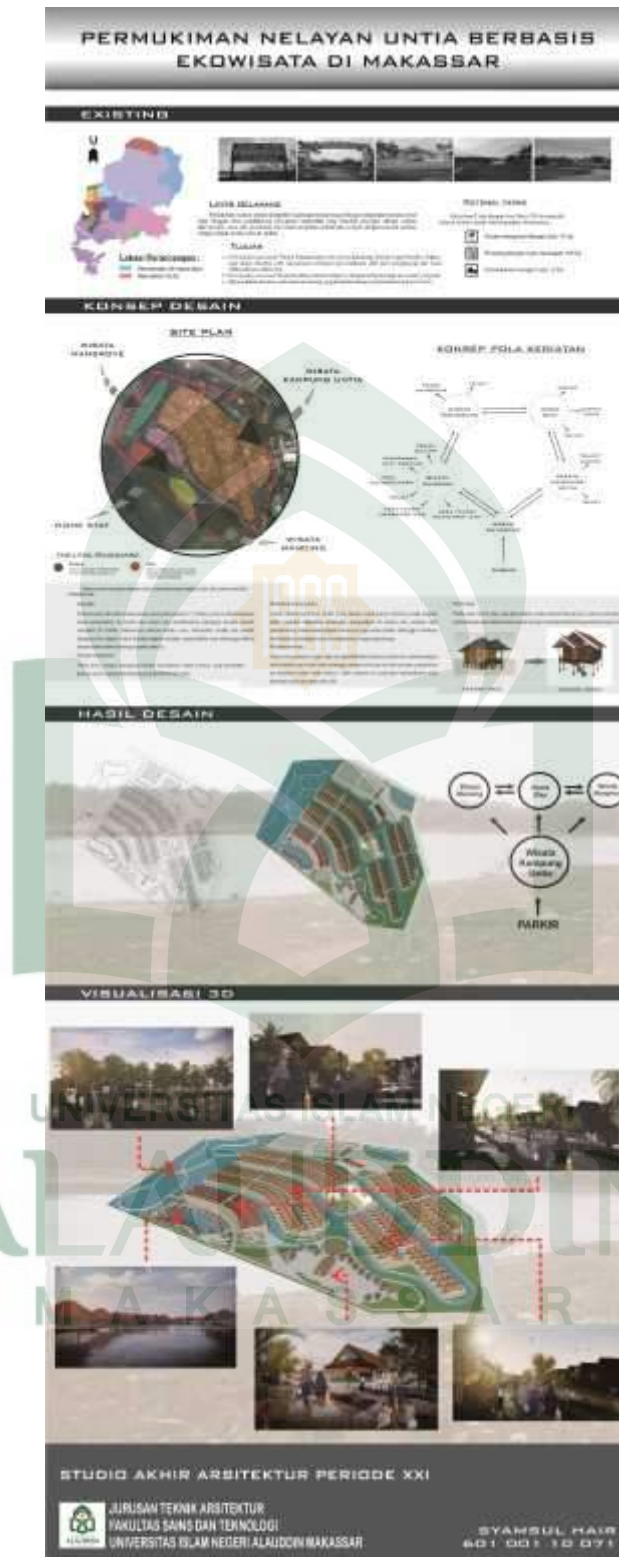


Gambar.VI.17 Data Dokumentasi  
(Sumber: Hasil Desain, 2017)

## DAFTAR PUSTAKA

- Jufriadi, 2014, Pengembangan Wilayah Pesisir dan Pulau-Pulau kecil
- Tim Pemberdayaan Masyarakat Pesisir, 2006, Strategi hidup masyarakat nelayan
- St.khadijah, 1998, permukiman nelayan
- Litbang Kompas diolah dari Badan Pusat Statistik Kota Makassar, 2001
- Hamid Shirvani (1985) Bahan Kuliah Metode dan Teknik Rancang Kota, Teknik Arsitektur, Universitas Islam Negeri Makassar.
- Syahriar Tato, 2013. Jurnal, permukiman nelayan perkotaan
- Muh Syahri paputungan, Fella Warouw, Sonny Tilaar 2014. jurnal ARAHAN PENGEMBANGAN PERMUKIMAN NELAYAN BERBASIS EKOWISATA
- Y. setyo pramono, 2010, jurnal, Pengembangan Kampung Wisata Nelayan Puger Kabupaten Jember
- Syamsul Bahri, 2010. Jurnal, Penataan Permukiman Nelayan di Kawasan Pasar Sentral Raha
- Peraturan Menteri Pekerjaan Umum No. 63/PRT/1993 tentang Garis Sempadan Sungai, Daerah Manfaat Sungai, Daerah Pengasaan Sungai dan bekas Sungai.
- Isfa Sastrawati, 2003, Prinsip Perancangan Kawasan Tepi Air, Jurnal Perencanaan Wilayah dan Kota, Penerbit : Institut Teknologi Bandung, Bandung.
- Hesti Mulyandari, 2011, Pengantar Arsitektur Kota, Penerbit : ANDI, Yogyakarta.
- Budiharjo dan Sujarto, 2009, Kota Berkelanjutan, Penerbit : P.T. Alumni, Bandung
- Neufert. Ernst, 2002, Data Arsitek Jilid 33 Edisi ke-2, Penerbit : PT. Gelora Angkasa Pratama, Jakarta.
- Hadi dkk, 2005, Manajemen Kota Perspektif Spasial, Penerbit : Pustaka Belajar, Yogyakarta.
- Marwati, 2015, Transformasi konsep perancangan, Penerbit : Alauddin University Press

### C. Banner



Gambar.VI.18 Data Dokumentasi  
(Sumber: Hasil Desain, 2017)

**Website :**

<http://www.agroraya.com/pemanfaatan-hutan-mangrove-sebagai-kawasan-wisata/>

<http://taufick-max.blogspot.co.id/2015/07/potensi-wisata-desa-nelayan-kusu-lovra-kao-halmahera.html>

<https://komunitastkj.wordpress.com/2014/12/11/ekowisata-mangrove-kampoeng-nipah-kab-sergei/>

<http://odexyundo.blogspot.co.id/>

<http://www.slideshare.net/nurvitafnasir/tinjauan-pustaka-permukiman-nelayan>

<http://jembatan4.blogspot.co.id/2013/09/definisi-permukiman.html>

*Internet*, teori penataan kota, <http://ilmutatakota.wordpress.com> diakses pada tanggal 23 Juni 2014, pukul 12:40 WITA

[www.scribd.com/Strategi-Pembangunan-KotaBerkelanjutan](http://www.scribd.com/Strategi-Pembangunan-KotaBerkelanjutan)



# PERMUKIMAN NELAYAN UNTIA BERBASIS EKOWISATA DI MAKASSAR

## Kondisi Eksisting



Permukiman nelayan adalah merupakan lingkungan tempat tinggal dengan sarana dan prasarana dasar yang sebagian besar penduduknya merupakan masyarakat yang memiliki pekerjaan sebagai nelayan dan memiliki akses dan keterikatan erat antara penduduk permukiman nelayan dengan kawasan perairan sebagai tempat mereka mencari nafkah.



Hutan mangrove dengan luas 10 ha



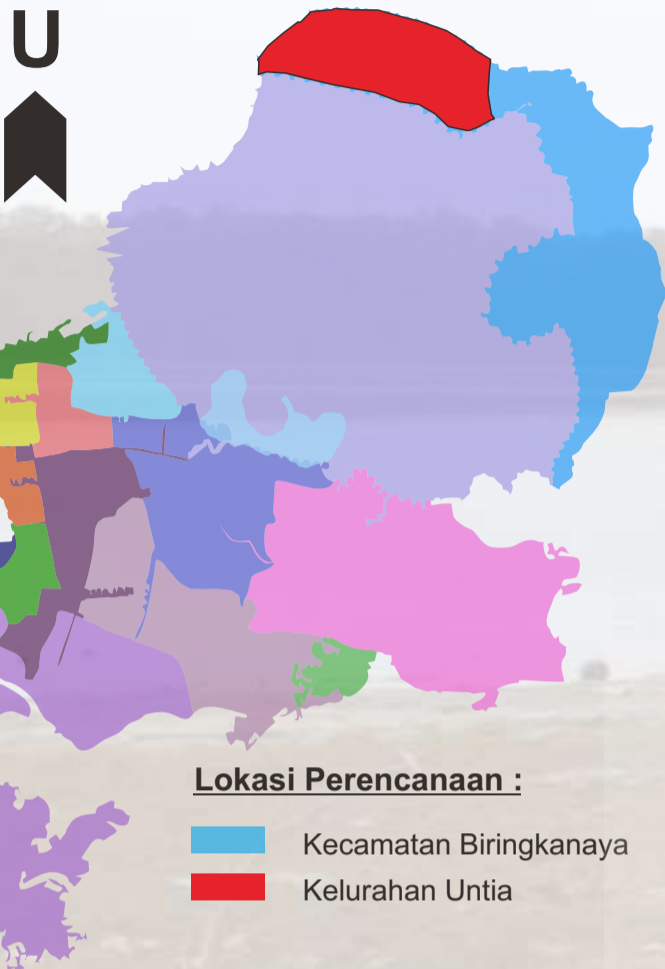
Empang dengan luas mencapai 105 ha



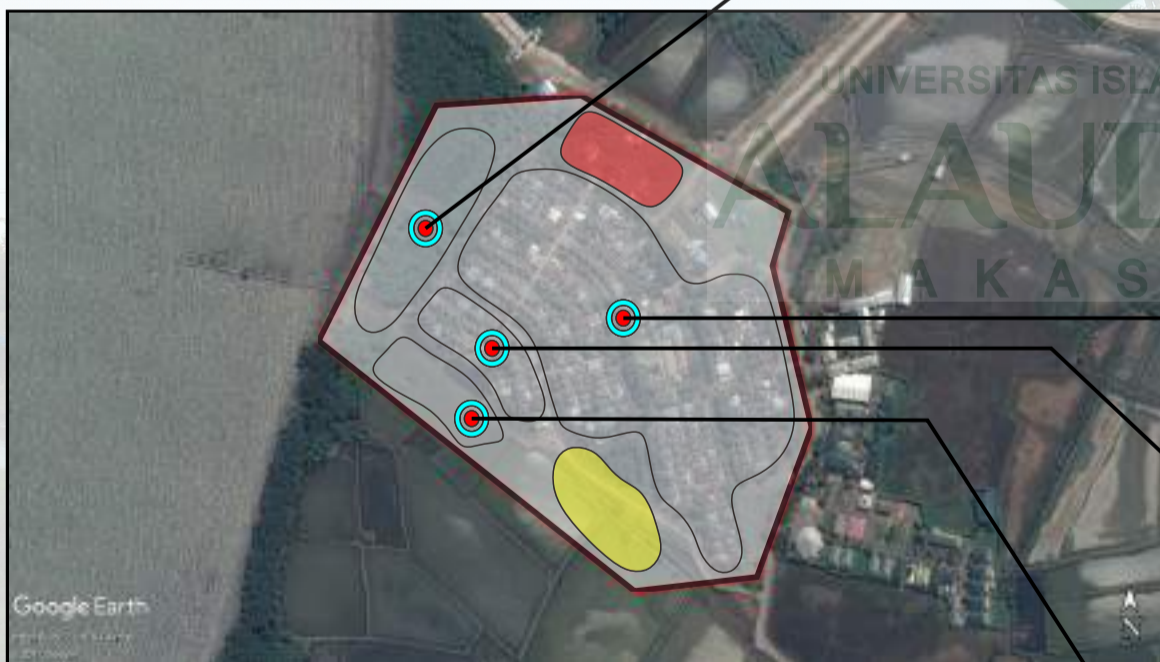
Permukiman dengan luas 12 ha

## Potensi tapak

Kelurahan Untia dengan luas lahan 256 ha memiliki banyak potensi untuk dikembangkan.



## Analisis Zoning Tapak



Luas tapak 17 Ha

### Fasilitas Penunjang

- Parkiran
- Cafe

Luas lahan hutan bakau di Untia sekitar 10 hektar, sehingga sangat cocok untuk dijadikan sebagai sarana wisata mangrove.

Untuk area permukiman hanya terfokus pada bagian penataan pedestrian, yang nantinya akan digunakan oleh pengunjung untuk menikmati suasana berjalan-jalan di tengah-tengah kampung Untia.

Untuk fasilitas *home stay* yang digunakan adalah permukiman warga yang terletak pada bagian belakang permukiman, fasilitas ini dapat digunakan bagi pengunjung untuk menikmati suasana malam di Untia, dengan konsep berbaur dengan warga setempat.

Luas lahan empang di Untia mencapai sekitar 105 hektar, sehingga pada areal ini akan diolah oleh warga setempat untuk dijadikan sebagai tempat pemancingan bagi wisatawan.

### PEMBIMBING

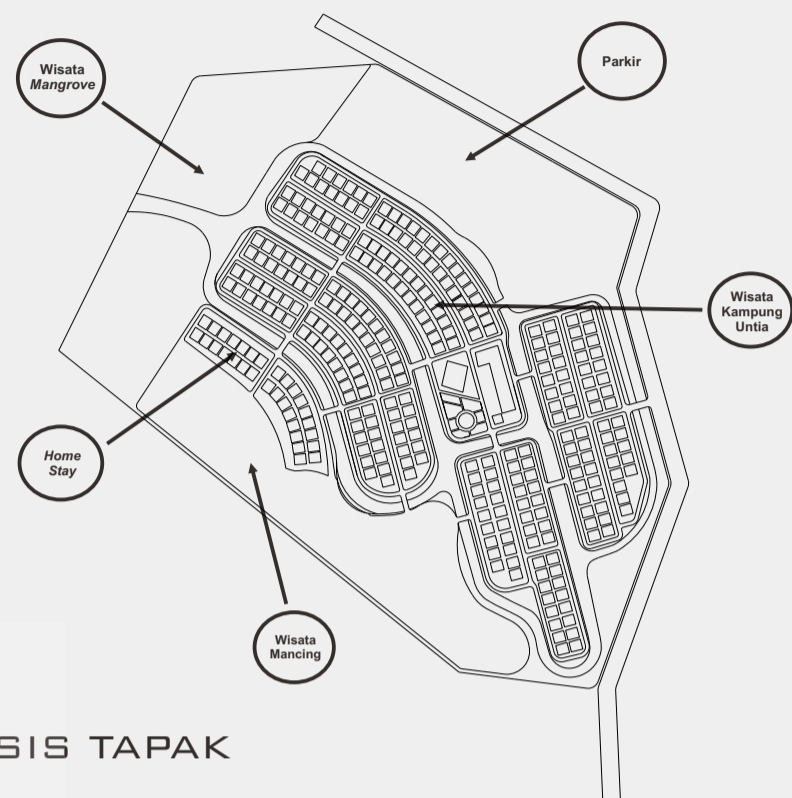
- MARWATI, ST. MT
- Dr. WASILAH, ST. MT

### PENGUJI

- A. IDHAM PANANRANGI, ST. M.Si
- BURHANUDDIN, ST. MT
- Dr. NORMAN SAID, M.ag

# PERMUKIMAN NELAYAN UNTIA BERBASIS EKOWISATA DI MAKASSAR

## Konsep Pola Kegiatan



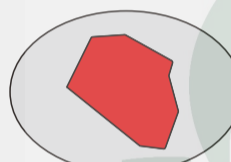
### UNTIA

### LOKASI PERENCANAAN

### ANALISIS TAPAK



LUAS KELURAHAN UNTIA  
 256,1 HA




LUAS PERENCANAAN  
 16 HA



OUTPUT UNTUK PERENCANAAN  
 LAHAN KAWASAN PERMUKIMAN  
 NELAYAN UNTIA BERBASIS  
 EKOWISATA DI MAKASSAR

## Tata Guna Lahan



### PEMBIMBING

1. MARWATI, ST. MT
2. Dr. WASILAH, ST. MT

### PENGUJI

1. A. IDHAM PANANRANGI, ST. M.Si
2. BURHANUDDIN, ST. MT
3. Dr. NORMAN SAID, M.ag

## PERMUKIMAN NELAYAN UNTIA BERBASIS EKOWISATA DI MAKASSAR

### Konsep Ruang Terbuka



POHON PALEM KURMA

Sebagai tanaman peneduh, pengarah, terdapat banyak yang ditanam pada area tapak



POHON TREMBESI

Trembesi (*Albizia saman*), selain sebagai peneduh, diyakini dari satu batang Trembesi dewasa mampu menyerap 28 ton karbondioksida (CO<sub>2</sub>) pertahunnya. Pohon jenis ini banyak ditanam pada kawasan



POHON CEMARA

Sebagai tanaman hias dan tanaman peneduh, banyak ditanam pada area tapak



BUNGA ANYELIR

Sebagai tanaman hias



BUNGA DAISY

Sebagai tanaman hias



BUNGA TULIP

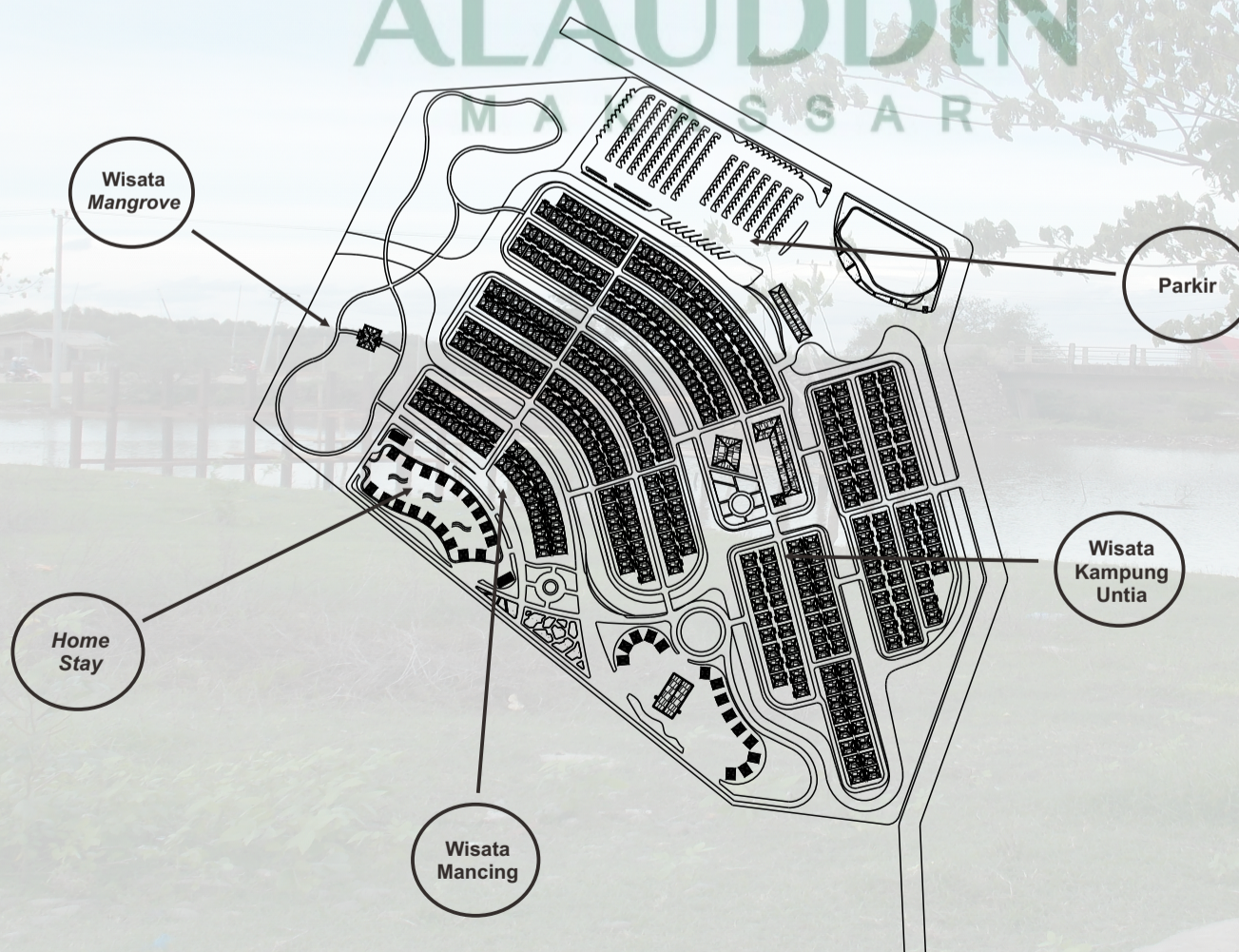
Sebagai tanaman hias



BUNGA TULIP

Sebagai tanaman hias

### Output Tapak



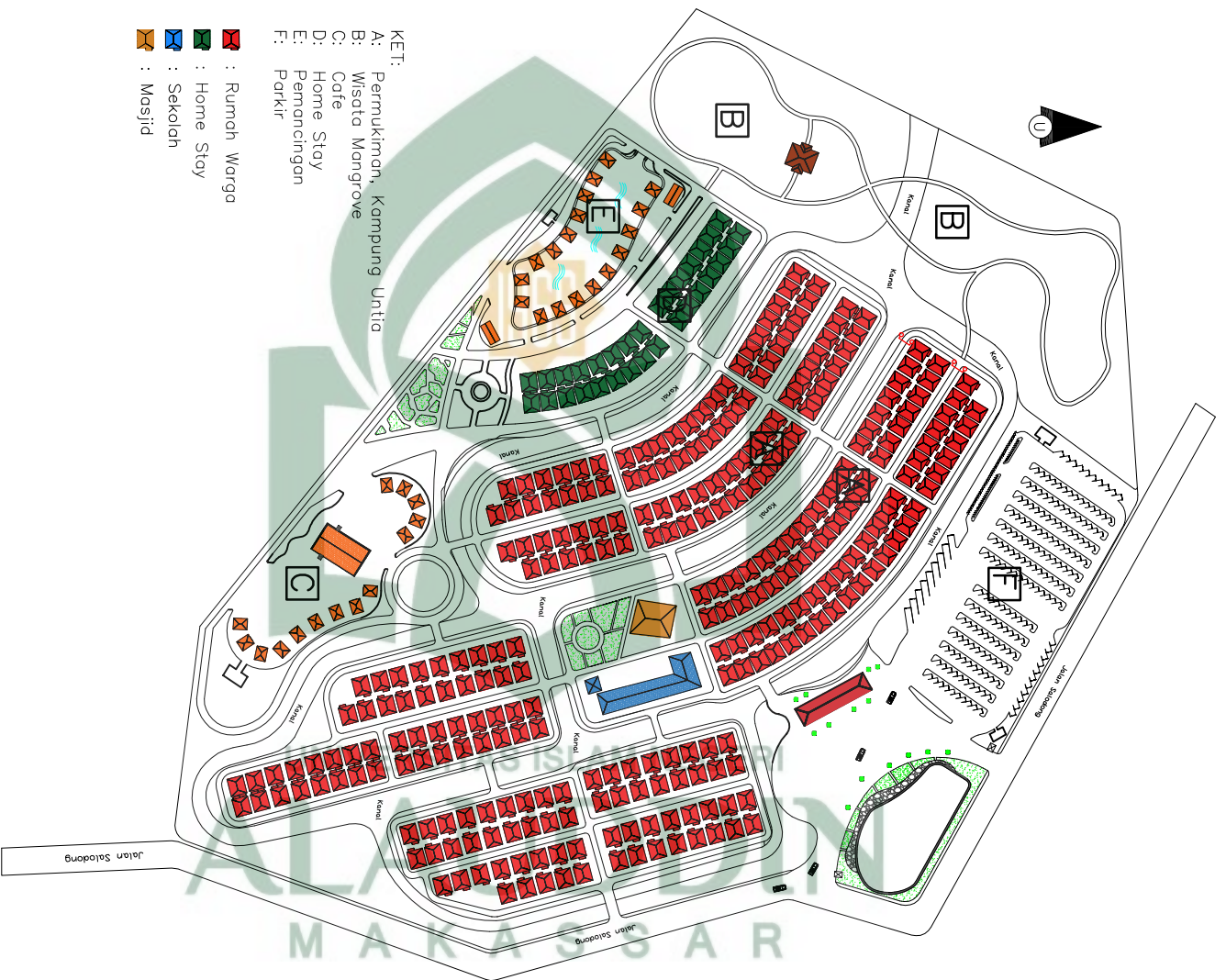
**PEMBIMBING**

1. MARWATI, ST. MT
2. Dr. WASILAH, ST. MT

**PENGUJI**

1. A. IDHAM PANANRANGI, ST. M.Si
2. BURHANUDDIN, ST. MT
3. Dr. NORMAN SAID, M.ag



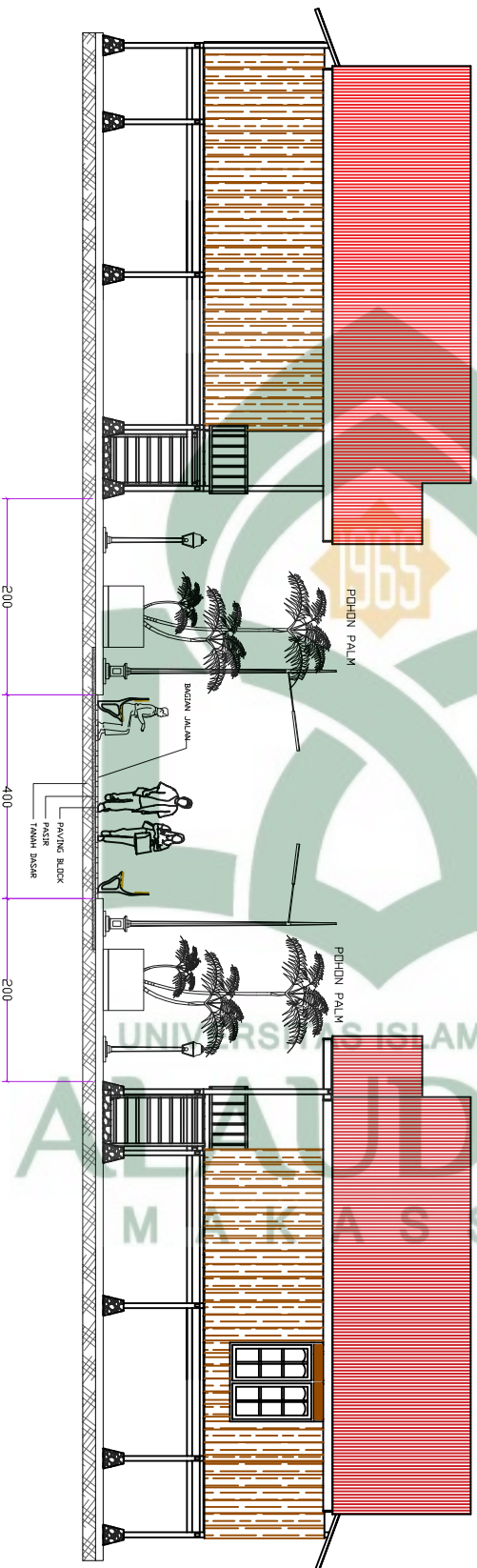
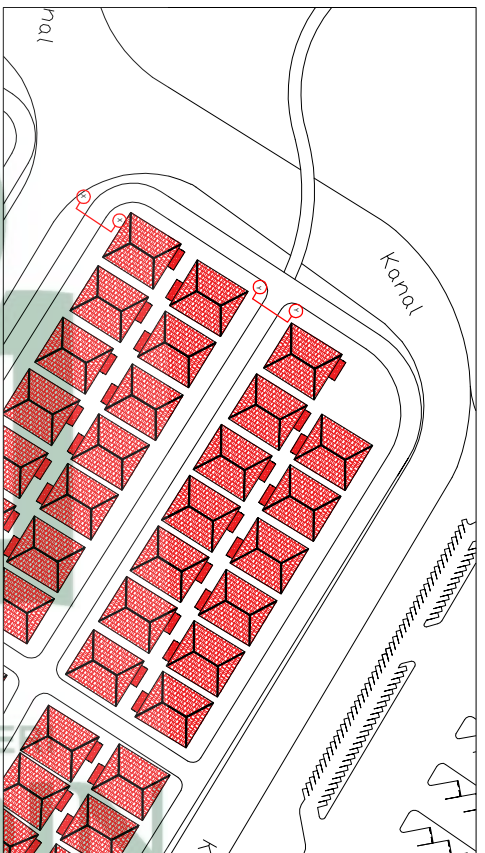


KET:

- A: Permukiman, Kampung Untia
- B: Wisata Mangrove
- C: Cafe
- D: Home Stay
- E: Pemancingan
- F: Parkir

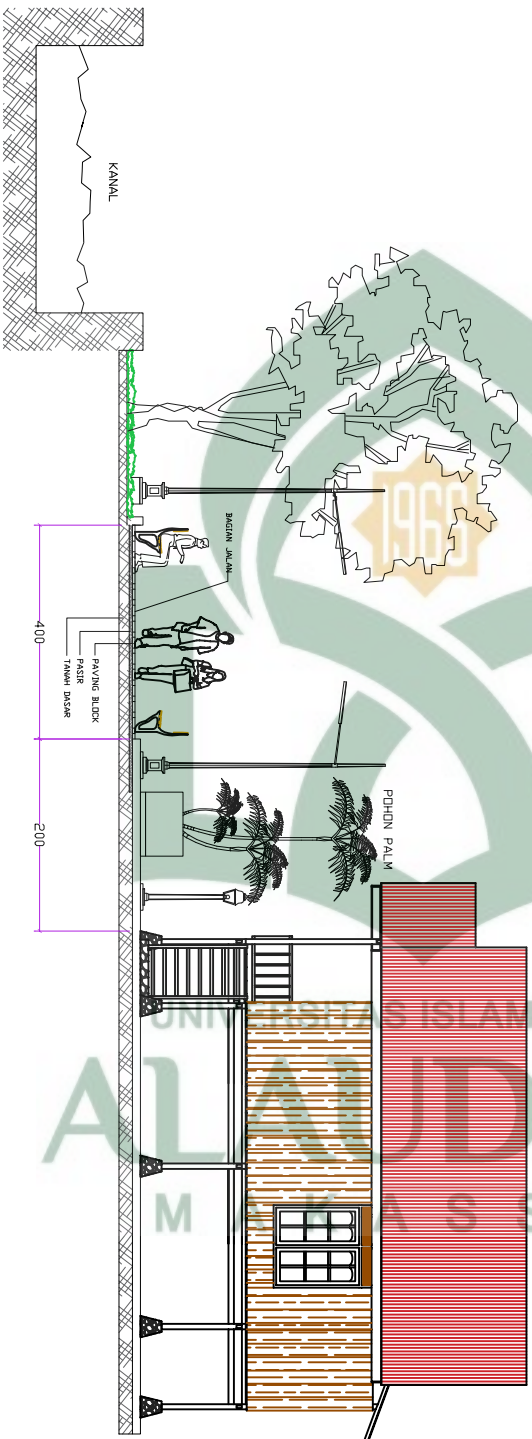
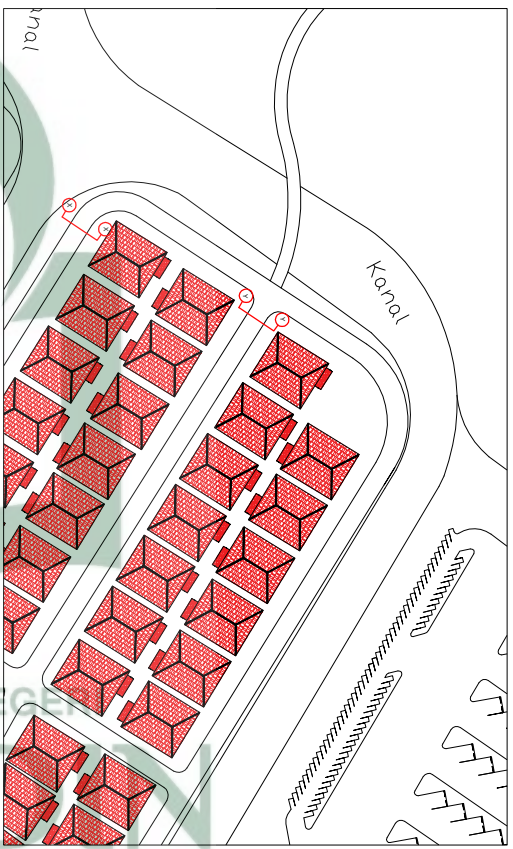
- : Rumah Wargo
- : Home Stay
- : Sekolah
- : Masjid

JURUSAN TEKNIK ARSITEKTUR FAKULTAS SAINS DAN TEKNOLOGI UNIVERSITAS ISLAM NEGERI ALAUDDIN MAKASSAR	STUDIO AKHIR ARSITEKTUR PERIODE XXI SEMESTER GANJIL 2017		MAHASISWA / NIM	DOSEN PEMBIMBING	DOSEN PENGUJI	KEPALA STUDIO	JUDUL	NAMA GAMBAR	
	SYAMSUL HAR 601.001.10.071	Dr. Wasliq, S.T.,M.T. Marwati, S.T.,M.T.	Dr. Norman Saq, M.ag A. Idham Pananangji, S.T.,MSJ Burhanuddin, S.T.,M.T.	Irma Rahayu, S.T.,M.T. Alifah, S.T.,M.T.	PERMUKIMAN NELAYAN UNTIA BERBASIS EKOWISATA DI MAKASSAR	MASTER PLAN NO. LEMBAR 01	SKALA 1:2750		



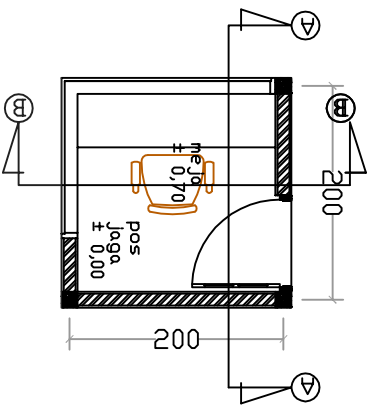
DETAIL JALAN Y  
SKALA 1 : 50

JURUSAN TEKNIK ARSITEKTUR FAKULTAS SAINS DAN TEKNOLOGI UNIVERSITAS ISLAM NEGERI ALAUDDIN MAKASSAR	STUDIO AKHIR ARSITEKTUR PERIODE XXI SEMESTER GANJIL 2017	MAHASISWA / NIM	DOSEN PEMBIMBING	DOSEN PENGUJI	KEPALA STUDIO	JUDUL  PERMUKIMAN NELAYAN UNTTA BERBASIS EKOWISATA DI MAKASSAR	NAMA GAMBAR	
		SYAMSUL HARI 601.001.10071	Dr. Waslihi, S.T.,M.T. Marwati, S.T.,M.T.	Dr. Norman Said, M.ag A. Idham Panarangi, S.T., M.Si Burhanuddin, S.T., M.T.	Irma Rahayu, S.T., M.T. Aftah, S.T., M.T.		MASTER PLAN NO. LEMBAR 02	SKALA 1:100

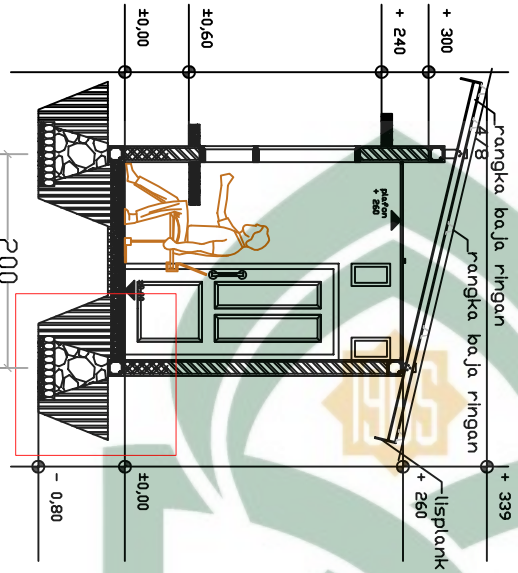


DETAIL JALAN X  
SKALA 1 : 50

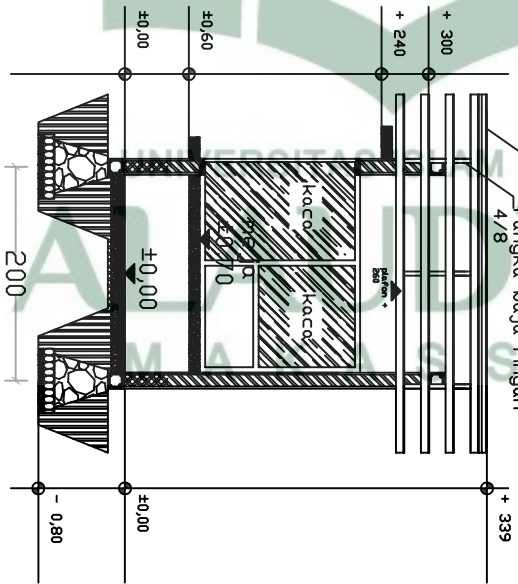
JURUSAN TEKNIK ARSITEKTUR FAKULTAS SAINS DAN TEKNOLOGI UNIVERSITAS ISLAM NEGERI ALAUDDIN MAKASSAR	STUDIO AKHIR ARSITEKTUR PERIODE XXI SEMESTER GANJIL 2017	MAHASISWA / NIM	DOSEN PEMBIMBING	DOSEN PENGUJI	KEPALA STUDIO	JUDUL  PERMUKIMAN NELAYAN UNTTA BERBASIS EKOWISATA DI MAKASSAR	NAMA GAMBAR	
		SYAMSUL HARI 601.001.10071	Dr. Wasilah, S.T.,M.T. Marwati, S.T.,M.T.	Dr. Norman Said, M.ag A. Idham Panarangi, S.T.,M.Si Burhanuddin, S.T.,M.T.	Irma Rahayu, S.T.,M.T. Aftah, S.T.,M.T.		MASTER PLAN NO. LEMBAR 03	SKALA 1:100



**Denah**  
Skala 1:100

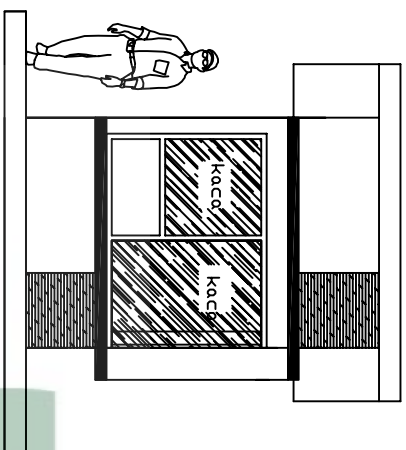


**Potongan A-A**  
Skala 1:100



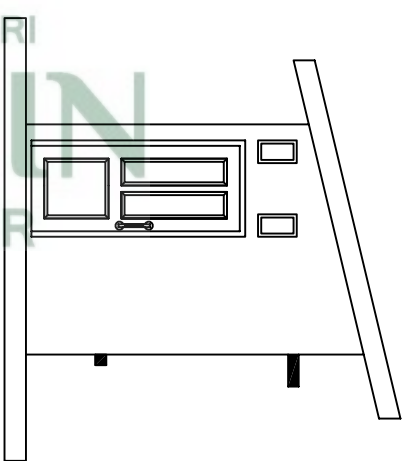
**Potongan B-B**  
Skala 1:100

JURUSAN TEKNIK ARSITEKTUR FAKULTAS SAINS DAN TEKNOLOGI UNIVERSITAS ISLAM NEGERI ALAUDDIN MAKASSAR	STUDIO AKHIR ARSITEKTUR PERIODE XXI SEMESTER GANJIL 2017	MAHASISWA / NIM SYAMSUL HARI 601.001.10071	DOSEN PEMBIMBING Dr. Wasilah, S.T.,M.T. Marwati, S.T.,M.T.	DOSEN PENGUJI Dr. Norman Said, M.ag A. Idham Panarangi, S.T.,M.Si Burhanuddin, S.T.,M.T.	KEPALA STUDIO Irma Rahayu, S.T.,M.T. Afilah, S.T.,M.T.	JUDUL PERMUKIMAN NELAYAN UNTTA BERBASIS EKOWISATA DI MAKASSAR	NAMA GAMBAR POS JAGA	
							NO. LEMBAR 04	SKALA 1: 50




Tampak Depan

Skala 1:100




Samping kiri

Skala 1:100



Samping kanan

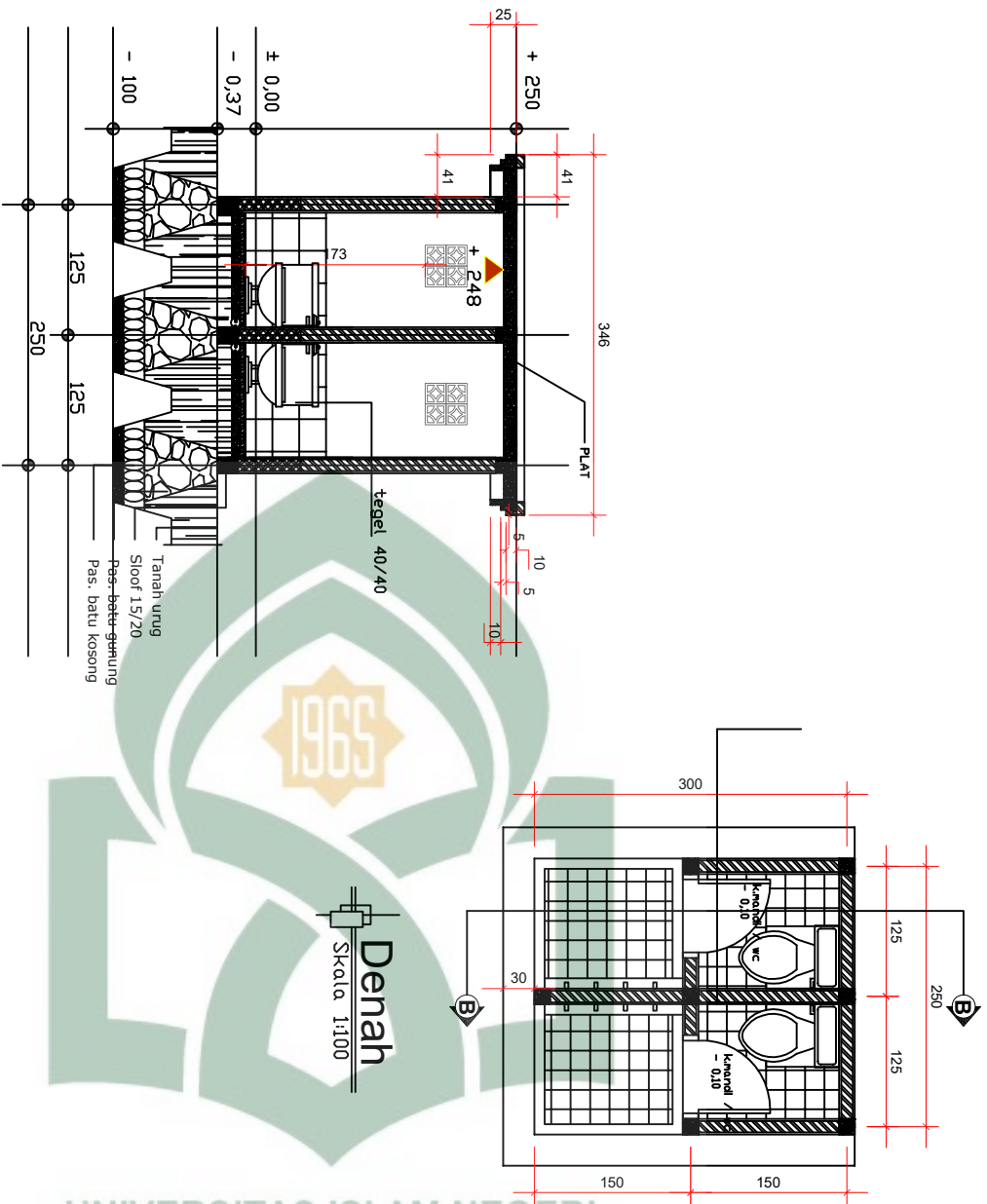
Skala 1:100



T. Belakang

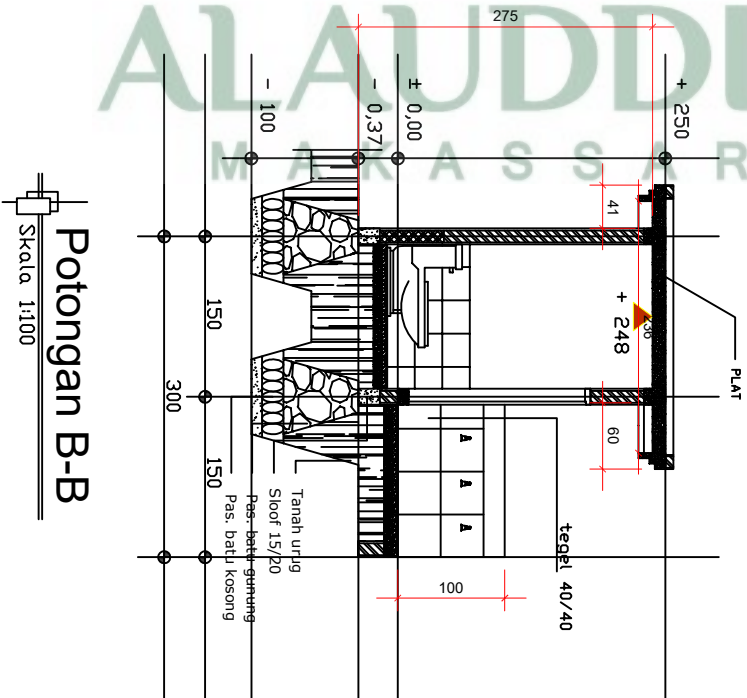
Skala 1:100

JURUSAN TEKNIK ARSITEKTUR FAKULTAS SAINS DAN TEKNOLOGI UNIVERSITAS ISLAM NEGERI ALAUDDIN MAKASSAR	STUDIO AKHIR ARSITEKTUR PERIODE XXI SEMESTER GANJIL, 2017	MAHASISWA / NIM	DOSEN PEMBIMBING	DOSEN PENGUJI	KEPALA STUDIO	JUDUL  PERMUKIMAN NELAYAN UNTTA BERBASIS EKOWISATA DI MAKASSAR	NAMA GAMBAR	
		SYAMSUL HARI 601.001.10071	Dr. Wasilah, S.T.,M.T. Marwati, S.T.,M.T.	Dr. Norman Said,M,ag A. Idham Panarango, S.T.,M.Si Burhandudin, S.T.,M.T.	Irma Rahayu, S.T.,M.T. Aflah, S.T.,M.T.		POS JACA	NO. LEMBAR
							05	1: 50




**Potongan A-A**  
Skala 1:100

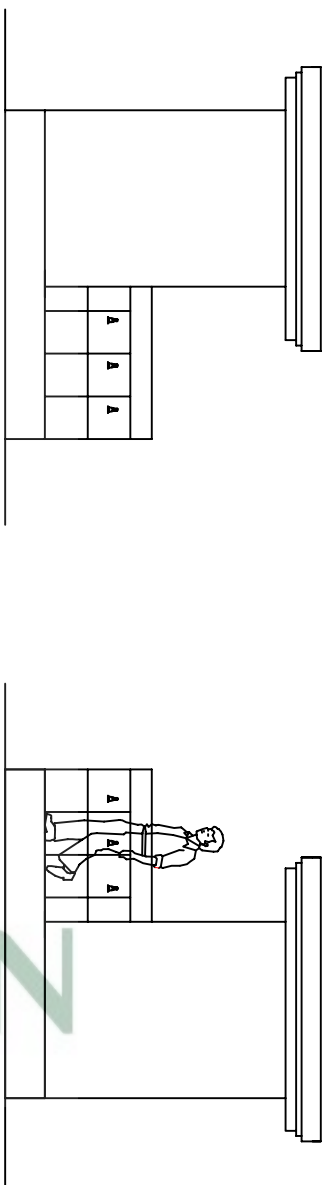
**Denah**  
Skala 1:100



**Potongan B-B**  
Skala 1:100

JURUSAN TEKNIK ARSITEKTUR FAKULTAS SAINS DAN TEKNOLOGI UNIVERSITAS ISLAM NEGERI ALAUDDIN MAKASSAR	STUDIO AKHIR ARSITEKTUR PERIODE XXI SEMESTER GANJIL 2017	MAHASISWA / NIM	DOSEN PEMBIMBING	DOSEN PENGUJI	KEPALA STUDIO	JUDUL PERMUKIMAN NELAYAN UNTTA BERBASIS EKOWISATA DI MAKASSAR	NAMA GAMBAR TOILET
		SYAMSUL HARI 601.001.10071	Dr. Wasilah, S.T.,M.T. Marwati, S.T.,M.T.	Dr. Norman Said,M.ag A. Idham Panarangi, S.T.,M.Si Burhanuddin, S.T.,M.T.	Ima Rahayu, S.T.,M.T. Aflah, S.T.,M.T.		



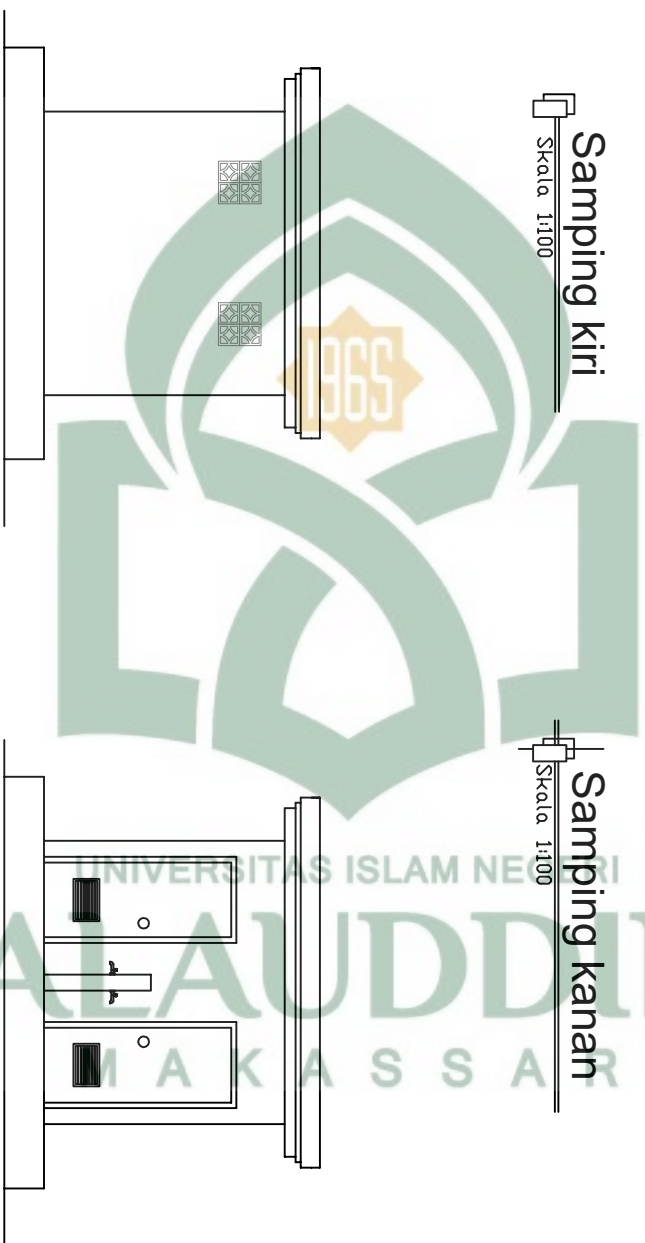


Samping kiri

Skala 1:100

Samping kanan

Skala 1:100



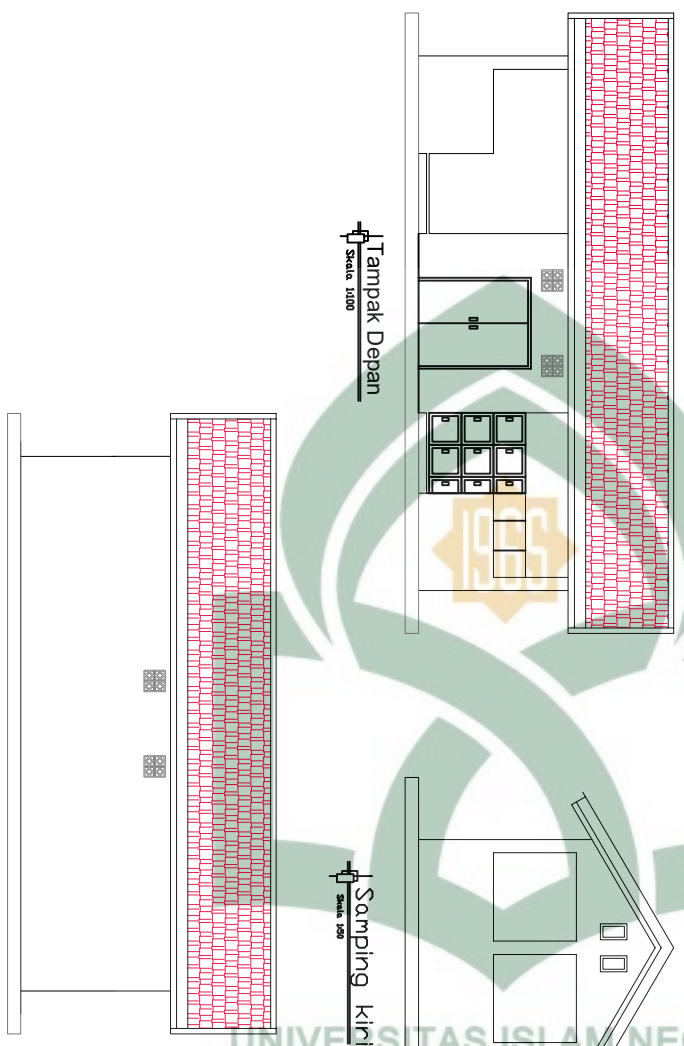
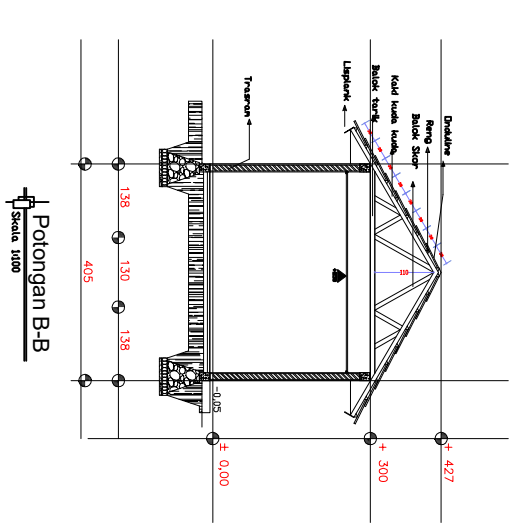
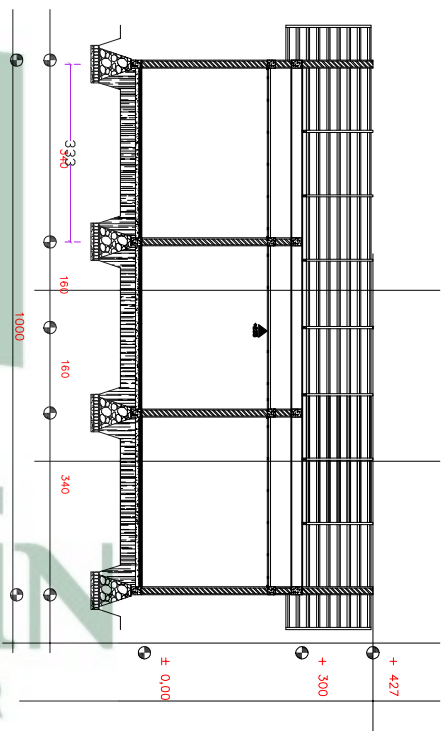
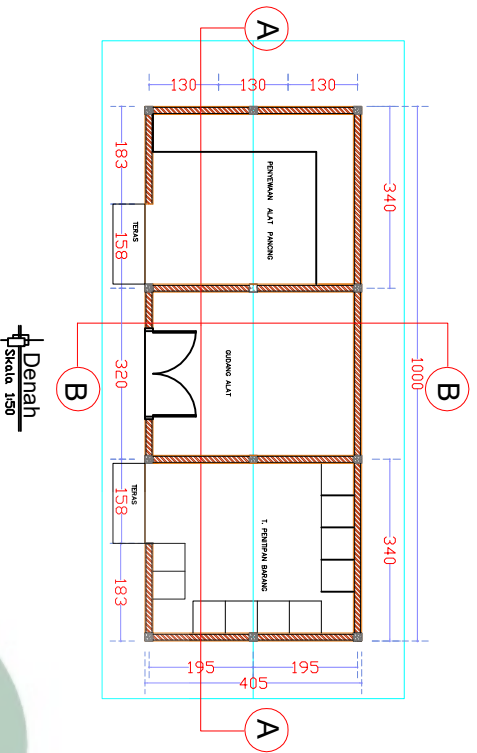
T. Belakang

Skala 1:100

Tampak Depan

Skala 1:100

JURUSAN TEKNIK ARSITEKTUR FAKULTAS SAINS DAN TEKNOLOGI UNIVERSITAS ISLAM NEGERI ALAUDDIN MAKASSAR	STUDIO AKHIR ARSITEKTUR PERIODE XXI SEMESTER GANJIL 2017	MAHASISWA / NIM	DOSEN PEMBIMBING	DOSEN PENGUJI	KEPALA STUDIO	JUDUL  PERMUKIMAN NELAYAN UNTTA BERBASIS EKOWISATA DI MAKASSAR	NAMA GAMBAR	
		SYAMSUL HARI 601.001.10071	Dr. Wasilah, S.T.,M.T. Marwati, S.T.,M.T.	Dr. Norman Said,M.ag A. Idham Panarango, S.T.,M.Si Burhanuddin, S.T.,M.T.	Ima Rahayu, S.T.,M.T. Aflah, S.T.,M.T.		TOILET	NO. LEMBAR
							07	1:50

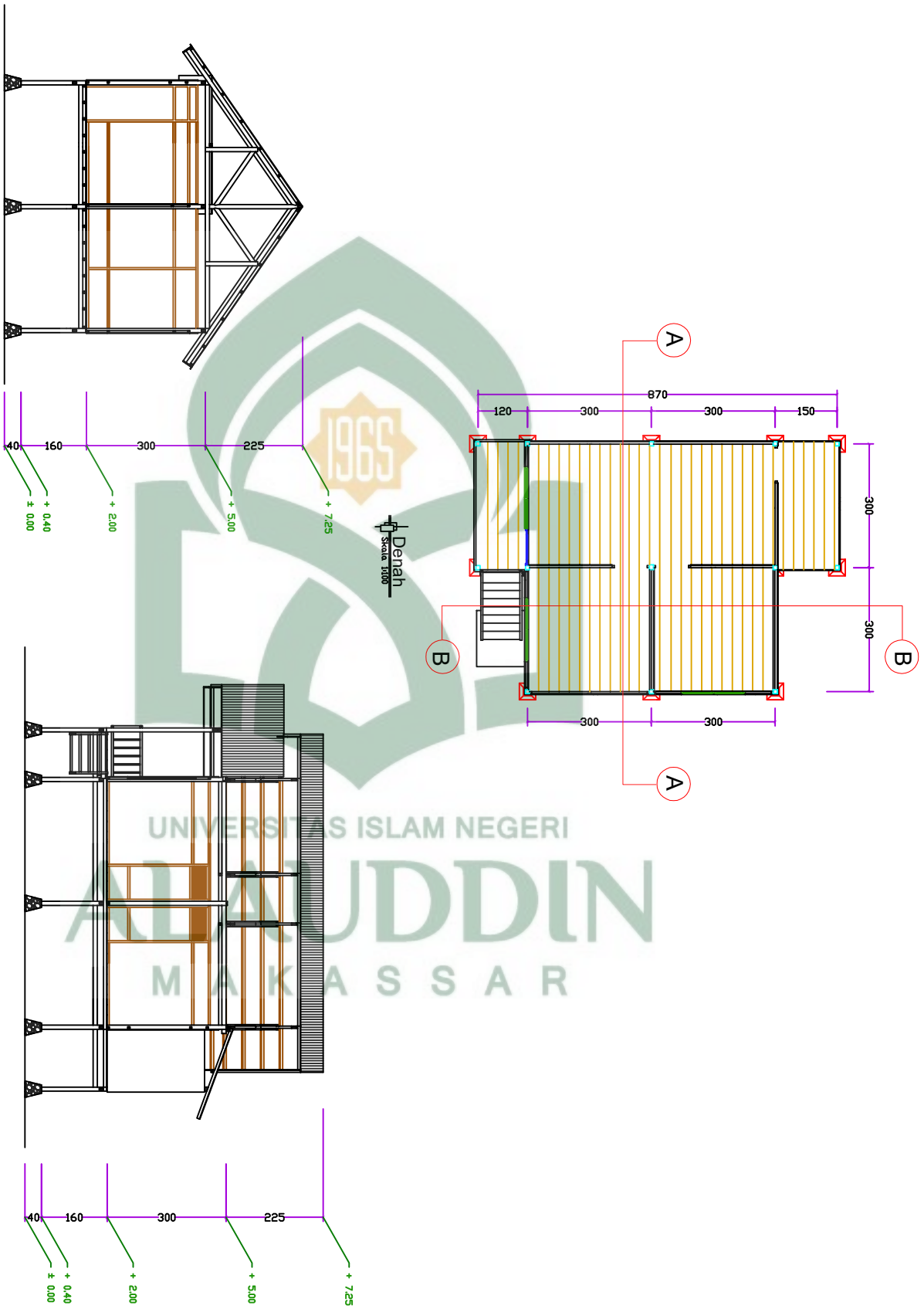


**T. Belakang**  
Skala 1000


JURUSAN TEKNIK ARSITEKTUR FAKULTAS SAINS DAN TEKNOLOGI UNIVERSITAS ISLAM NEGERI ALAUDDIN MAKASSAR	STUDIO AKHIR ARSITEKTUR PERIODE XXI SEMESTER GANJIL 2017	MAHASISWA / NIM	DOSEN PEMBIMBING	DOSEN PENGUJI	KEPALA STUDIO	JUDUL  PERMUKIMAN NELAYAN UNTTA BERBASIS EKOWISATA DI MAKASSAR	NAMA GAMBAR
		SYAMSUL HARI 601.001.10071	Dr. Wasilah, S.T.,M.T. Marwati, S.T.,M.T.	Dr. Norman Said,M.ag A. Idham Panarangi, S.T.,M.Si Burhanuddin, S.T.,M.T	Irma Rahayu, S.T.,M.T. Aflah, S.T.,M.T.		PENYEMAN ALAT PANGKING NO. LEMBAR 08

UNIVERSITAS ISLAM NEGERI  
**ALAUDDIN**  
 MAKASSAR

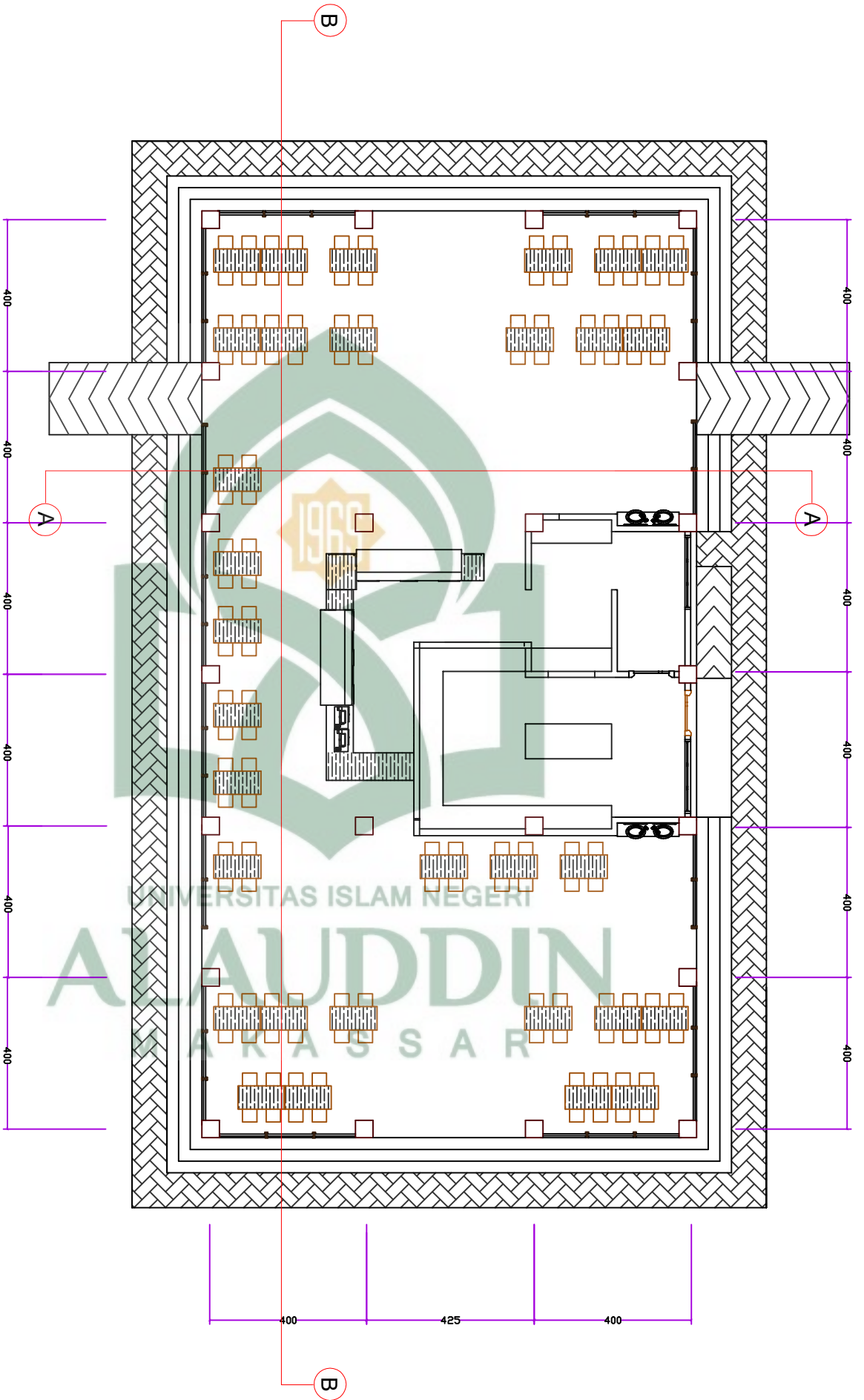




JURUSAN TEKNIK ARSITEKTUR FAKULTAS SAINS DAN TEKNOLOGI UNIVERSITAS ISLAM NEGERI ALAUDDIN MAKASSAR	STUDIO AKHIR ARSITEKTUR PERIODE XXI SEMESTER GANJIL 2017	MAHASISWA / NIM SYAMSUL HARI 601.1001.10071	DOSEN PEMBIMBING Dr. Wasilah, S.T.,M.T. Marwati, S.T.,M.T.	DOSEN PENGUJI Dr. Norman Said, M.ag A. Idham Panarango, S.T.,M.Si Burhanuddin, S.T.,M.T.	KEPALA STUDIO Irma Rahayu, S.T.,M.T. Aftah, S.T.,M.T.	JUDUL PERMUKIMAN NELAYAN UNTTA BERBASIS EKOWISATA DI MAKASSAR	NAMA GAMBAR HOME STAY	
							NO. LEMBAR 09	SKALA 1:100



JURUSAN TEKNIK ARSITEKTUR FAKULTAS SAINS DAN TEKNOLOGI UNIVERSITAS ISLAM NEGERI ALAUDDIN MAKASSAR	STUDIO AKHIR ARSITEKTUR PERIODE XXI SEMESTER GANJIL 2017	MAHASISWA / NIM		DOSEN PEMBIMBING		DOSEN PENGUJI		KEPALA STUDIO		JUDUL		NAMA GAMBAR	
		SYAMSUL HAKR 601.001.10071	Dr. Wasilah, S.T., M.T. Marwati, S.T., M.T.	Dr. Norman Said, M. Ag A. Idham Panerangi, S.T., M.Si Burhanuddin, S.T., M.T.	Irma Rahayu, S.T., M.T. Athan, S.T., M.T.	PERMUKIMAN NELAYAN UNTTA BERBASIS EKOWISATA DI MAKASSAR		HOME STAY NO. LEMBAR 10		SKALA 1: 100			



Denah  
Skala 1:100

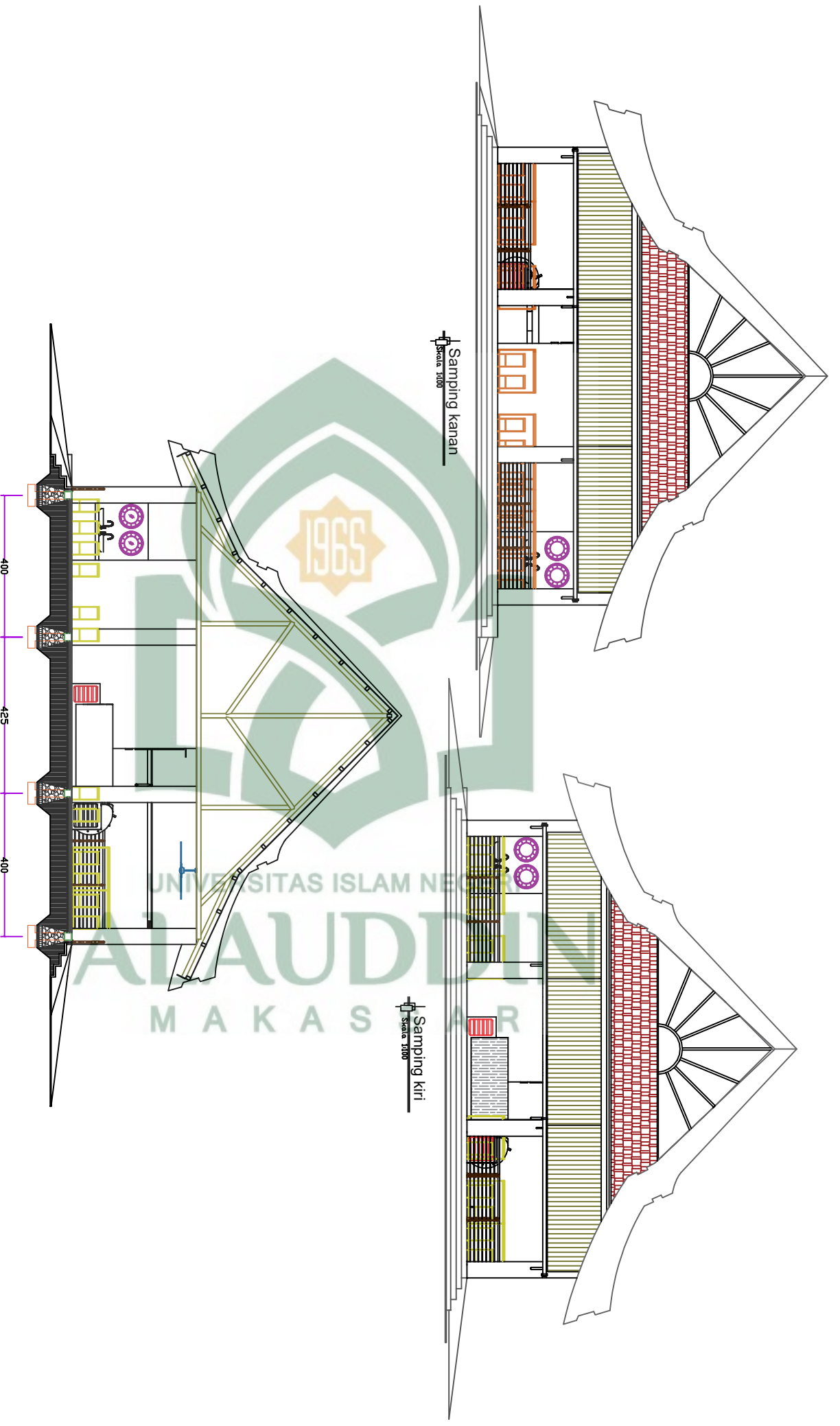
JURUSAN TEKNIK ARSITEKTUR FAKULTAS SAINS DAN TEKNOLOGI UNIVERSITAS ISLAM NEGERI ALAUDDIN MAKASSAR		STUDIO AKHIR ARSITEKTUR PERIODE XXI SEMESTER GANJIL 2017		MAHASISWA / NIM SYAMSUL HAKR 601.001.10071	DOSEN PEMBIMBING Dr. Wasilah, S.T.,M.T. Marwati, S.T.,M.T.	DOSEN PENGUJI Dr. Norman Said, M.ag A. Idham Panerangi, S.T.,M.Si Burhanuddin, S.T.,M.T.	KEPALA STUDIO Irma Rahayu, S.T.,M.T. Aftah, S.T.,M.T.	JUDUL PERMUKIMAN NELAYAN UNTTA BERBASIS EKOWISATA DI MAKASSAR	NAMA GAMBAR CAFE
NO. LEMBAR	11	SKALA	1:100						



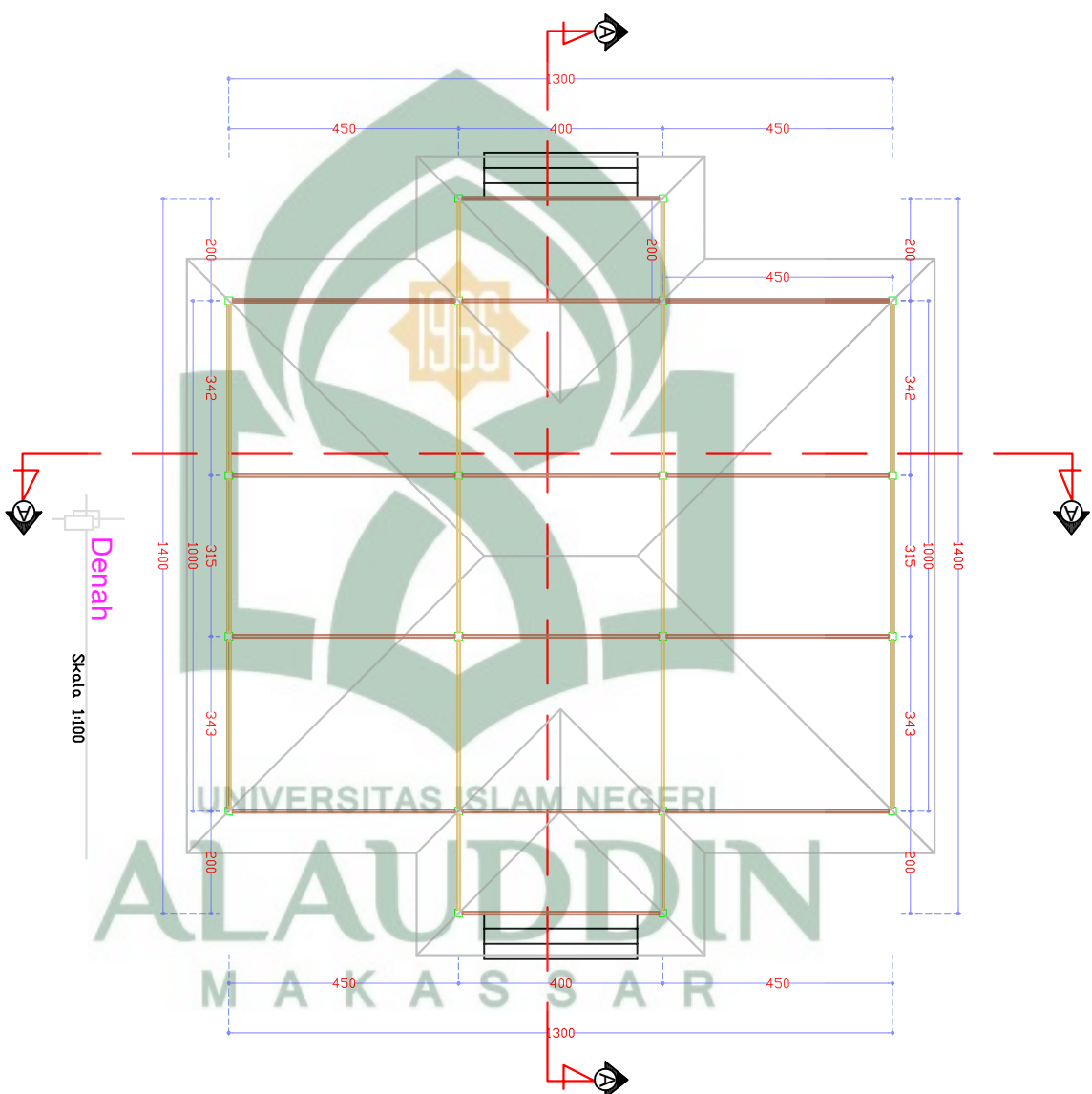
Tampak Depan  
Skala 1:100

T. Belakang  
Skala 1:100

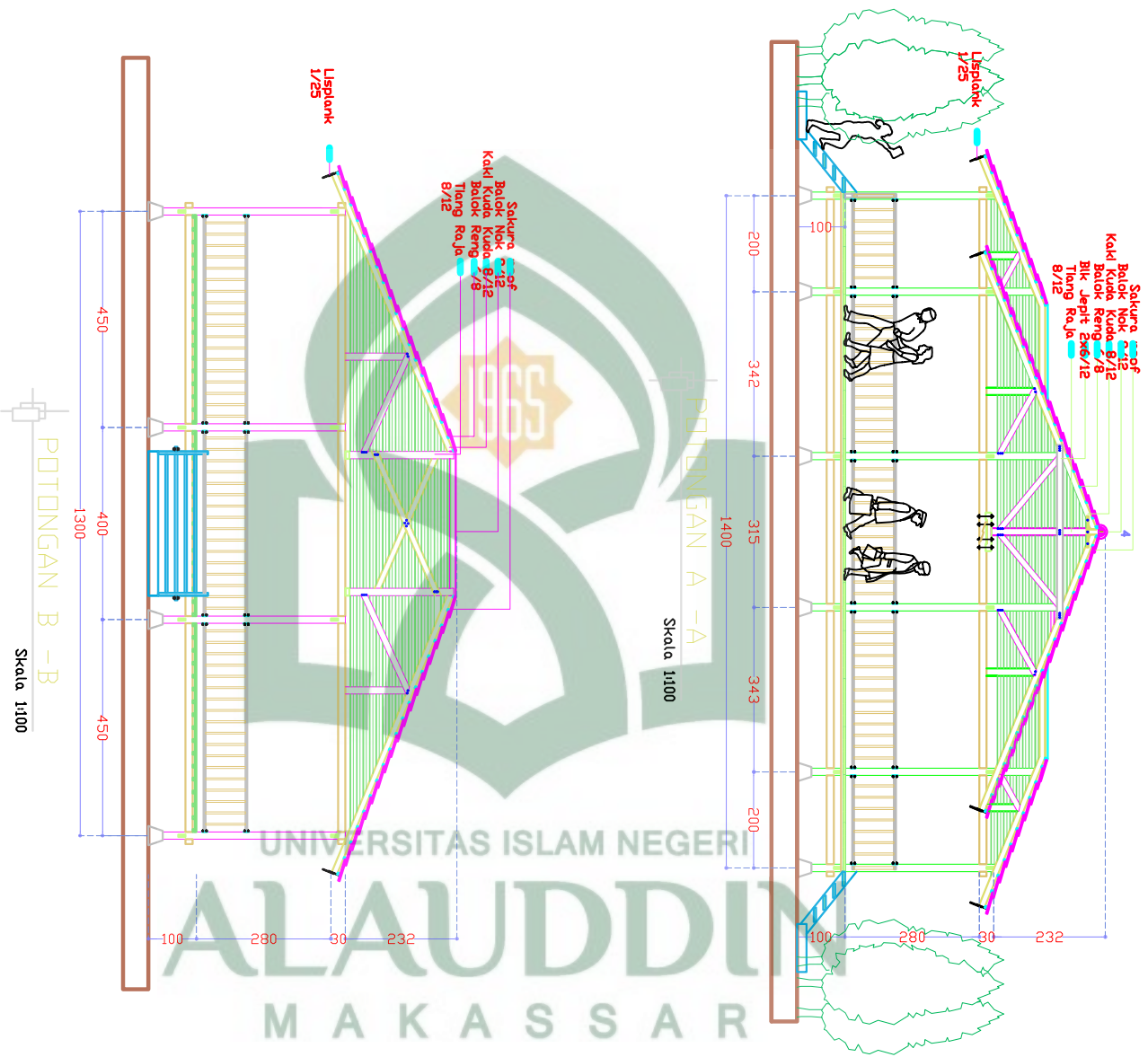
JURUSAN TEKNIK ARSITEKTUR FAKULTAS SAINS DAN TEKNOLOGI UNIVERSITAS ISLAM NEGERI ALAUDDIN MAKASSAR	STUDIO AKHIR ARSITEKTUR PERIODE XXI SEMESTER GANJIL 2017	MAHASISWA / NIM	DOSEN PEMBIMBING	DOSEN PENGUJI	KEPALA STUDIO	JUDUL  PERMUKIMAN NELAYAN UNTJA BERBASIS EKOWISATA DI MAKASSAR	NAMA GAMBAR	
		SYAMSUL HARI 601.001.10071	Dr. Wasilah, S.T.,M.T. Marwati, S.T.,M.T.	Dr. Norman Said, M.ag A. Idham Panarango, S.T.,M.Si Burhanuddin, S.T.,M.T.	Irma Rahayu, S.T.,M.T. Aftah, S.T.,M.T.		CAFE NO. LEMBAR 12	SKALA 1: 100




JURUSAN TEKNIK ARSITEKTUR FAKULTAS SAINS DAN TEKNOLOGI UNIVERSITAS ISLAM NEGERI ALAUDDIN MAKASSAR		STUDIO AKHIR ARSITEKTUR PERIODE XXI SEMESTER GANJIL 2017		MAHASISWA / NIM SYAMSUL HAKR 601.001.10071	DOSEN PEMBIMBING Dr. Wasilah, S.T.,M.T. Marwati, S.T.,M.T.	DOSEN PENGUJI Dr. Norman Said, M. Ag A. Idham Panerangi, S.T., M.Si Burhanuddin, S.T., M.T.	KEPALA STUDIO Irma Rahayu, S.T., M.T. Aftah, S.T., M.T.	JUDUL PERMUKIMAN NELAYAN UNTTA BERBASIS EKOWISATA DI MAKASSAR	NAMA GAMBAR CAFE
				NO. LEMBAR 13					SKALA 1: 100



JURUSAN TEKNIK ARSITEKTUR FAKULTAS SAINS DAN TEKNOLOGI UNIVERSITAS ISLAM NEGERI ALAUDDIN MAKASSAR		STUDIO AKHIR ARSITEKTUR PERIODE XXI SEMESTER GANJIL 2017		MAHASISWA / NIM SYAMSUL HARI 601.001.10071	DOSEN PEMBIMBING Dr. Wasilah, S.T.,M.T. Marwati, S.T.,M.T.	DOSEN PENGUJI Dr. Norman Said, M. Ag A. Idham Panarango, S.T., M.Si Burhanuddin, S.T., M.T.	KEPALA STUDIO Irma Rahayu, S.T., M.T. Aflah, S.T., M.T.	JUDUL PERMUKIMAN NELAYAN UNTTA BERBASIS EKOWISATA DI MAKASSAR	NAMA GAMBAR PUSAT INFORMASI MANGROVE
NO. LEMBAR 14	SKALA 1: 100								




JURUSAN TEKNIK ARSITEKTUR FAKULTAS SAINS DAN TEKNOLOGI UNIVERSITAS ISLAM NEGERI ALAUDDIN MAKASSAR	STUDIO AKHIR ARSITEKTUR PERIODE XXI SEMESTER GANJIL 2017	MAHASISWA / NIM SYAMSUL HARI 601.001.10071	DOSEN PEMBIMBING Dr. Wasilah, S.T.,M.T. Marwati, S.T.,M.T.	DOSEN PENGUJI Dr. Norman Said, M.ag A. Idham Panarango, S.T.,M.Si Burhanuddin, S.T.,M.T.	KEPALA STUDIO Irma Rahayu, S.T.,M.T. Afilah, S.T.,M.T.	JUDUL PERMUKIMAN NELAYAN UNTTA BERBASIS EKOWISATA DI MAKASSAR	NAMA GAMBAR PUSAT INFORMASI MAWOROYE	
							NO. LEMBAR 15	SKALA 1: 100

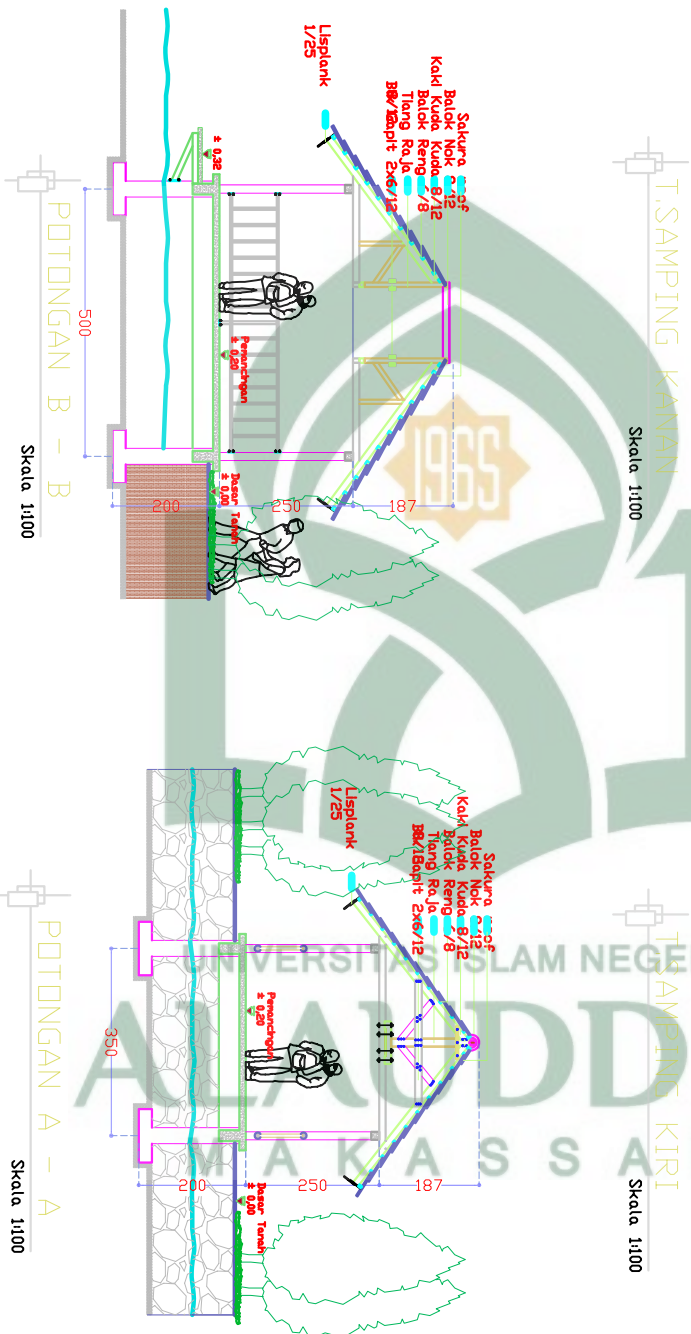



JURUSAN TEKNIK ARSITEKTUR FAKULTAS SAINS DAN TEKNOLOGI UNIVERSITAS ISLAM NEGERI ALAUDDIN MAKASSAR	STUDIO AKHIR ARSITEKTUR PERIODE XXI SEMESTER GANJIL 2017	MAHASISWA / NIM	DOSEN PEMBIMBING	DOSEN PENGUJI	KEPALA STUDIO	JUDUL  PERMUKIMAN NELAYAN UNTTA BERBASIS EKOWISATA DI MAKASSAR	NAMA GAMBAR	
		SYAMSUL HAKR 601.001.10071	Dr. Wasilah, S.T.,M.T. Marwati, S.T.,M.T.	Dr. Norman Said, M.ag A. Idham Panarango, S.T.,MSI Burhanuddin, S.T.,M.T.	Irma Rahayu, S.T.,M.T. Afilah, S.T.,M.T.		PUSAT INFORMASI MAWAZOYE	NO. LEMBAR 16





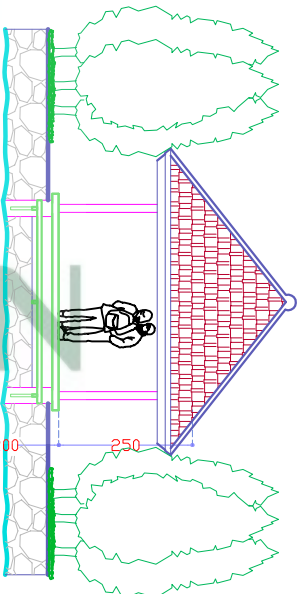
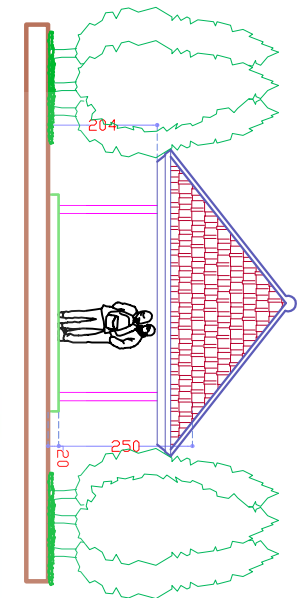
JURUSAN TEKNIK ARSITEKTUR FAKULTAS SAINS DAN TEKNOLOGI UNIVERSITAS ISLAM NEGERI ALAUDDIN MAKASSAR		STUDIO AKHIR ARSITEKTUR PERIODE XXI SEMESTER GANJIL 2017		MAHASISWA / NIM SYAMSUL HARI 601.001.10071	DOSEN PEMBIMBING Dr. Wasilah, S.T.,M.T. Marwati, S.T.,M.T.	DOSEN PENGUJI Dr. Norman Said, M.ag A. Idham Panarango, S.T.,M.Si Burhanuddin, S.T.,M.T.	KEPALA STUDIO Irma Rahayu, S.T.,M.T. Afilah, S.T.,M.T.	JUDUL PERMUKIMAN NELAYAN UNTTA BERBASIS EKOWISATA DI MAKASSAR	NAMA GAMBAR PUSAT INFORMASI MAWOROYE	
		NO. LEMBAR	SKALA							
		17	1:100							



MAHASISWA / NIM SYAMSUL HAKR 601.001.10071	DOSEN PEMBIMBING Dr. Wasilah, S.T.,M.T. Marwati, S.T.,M.T.	DOSEN PENGUJI Dr. Norman Said, M.ag A. Idham Panarango, S.T.,MSi Burhanuddin, S.T.,M.T.	KEPALA STUDIO Irma Rahayu, S.T.,M.T. Afilah, S.T.,M.T.	JUDUL PERMUKIMAN NELAYAN UNTTA BERBASIS EKOWISATA DI MAKASSAR	NAMA GAMBAR GAZERO PEMANCIANGAN	
					NO. LEMBAR 18	SKALA 1: 100


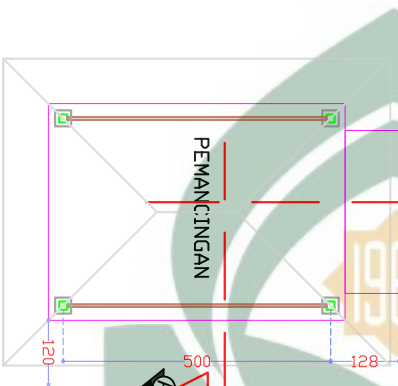
JURUSAN TEKNIK ARSITEKTUR  
 FAKULTAS SAINS DAN TEKNOLOGI  
 UNIVERSITAS ISLAM NEGERI ALAUDDIN  
 MAKASSAR

STUDIO AKHIR ARSITEKTUR  
 PERIODE XXI  
 SEMESTER GANJIL 2017




TAMPAK DEPAN  
Skala 1:100

TAMPAK BELAKANG  
Skala 1:100



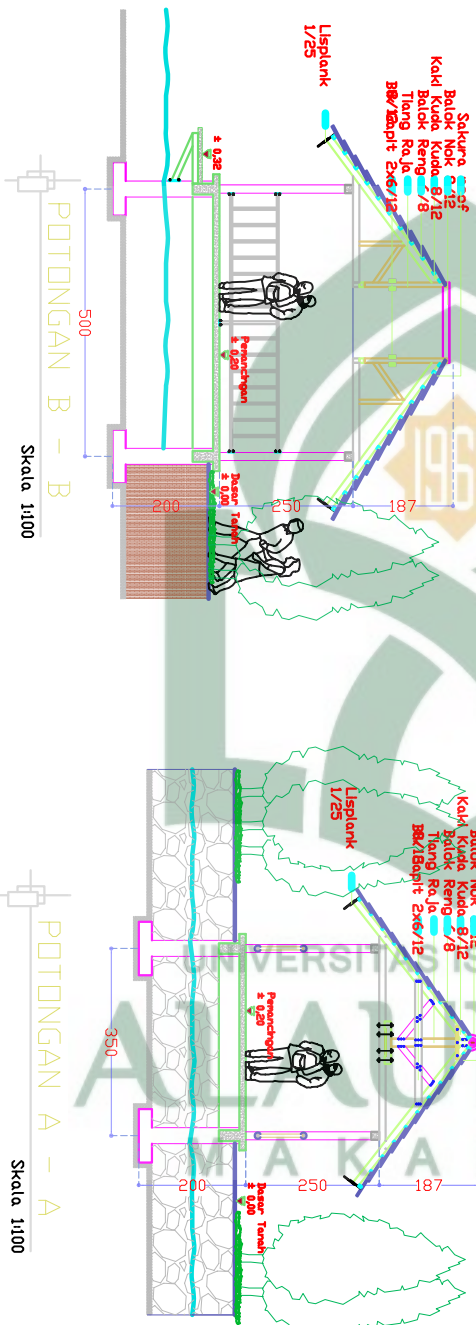
DENAH  
Skala 1:100

JURUSAN TEKNIK ARSITEKTUR FAKULTAS SAINS DAN TEKNOLOGI UNIVERSITAS ISLAM NEGERI ALAUDDIN MAKASSAR	STUDIO AKHIR ARSITEKTUR PERIODE XXI SEMESTER GANJIL 2017	MAHASISWA / NIM	DOSEN PEMBIMBING	DOSEN PENGUJI	KEPALA STUDIO	JUDUL PERMUKIMAN NELAYAN UNTTA BERBASIS EKOWISATA DI MAKASSAR	NAMA GAMBAR	
		SYAMSUL HAKR 601.1001.10071	Dr. Wasilah, S.T.,M.T. Marwati, S.T.,M.T.	Dr. Norman Said, M.ag A. Idham Panarango, S.T., M.Si Burhanuddin, S.T., M.T.	Irma Rahayu, S.T., M.T. Afilan, S.T., M.T.		GAZERO PEMANGCINGAN	NO. LEMBAR 19



TAMPING KANAN  
Skala 1:100

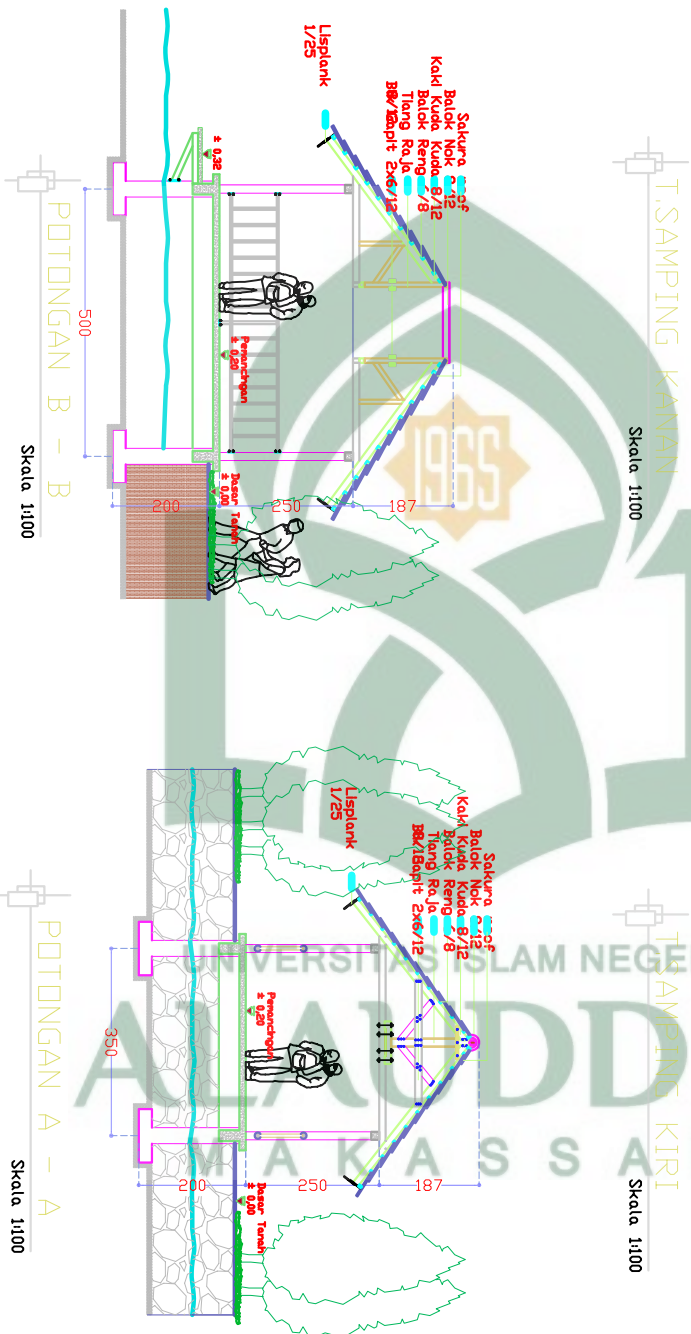

TAMPING KIRI  
Skala 1:100



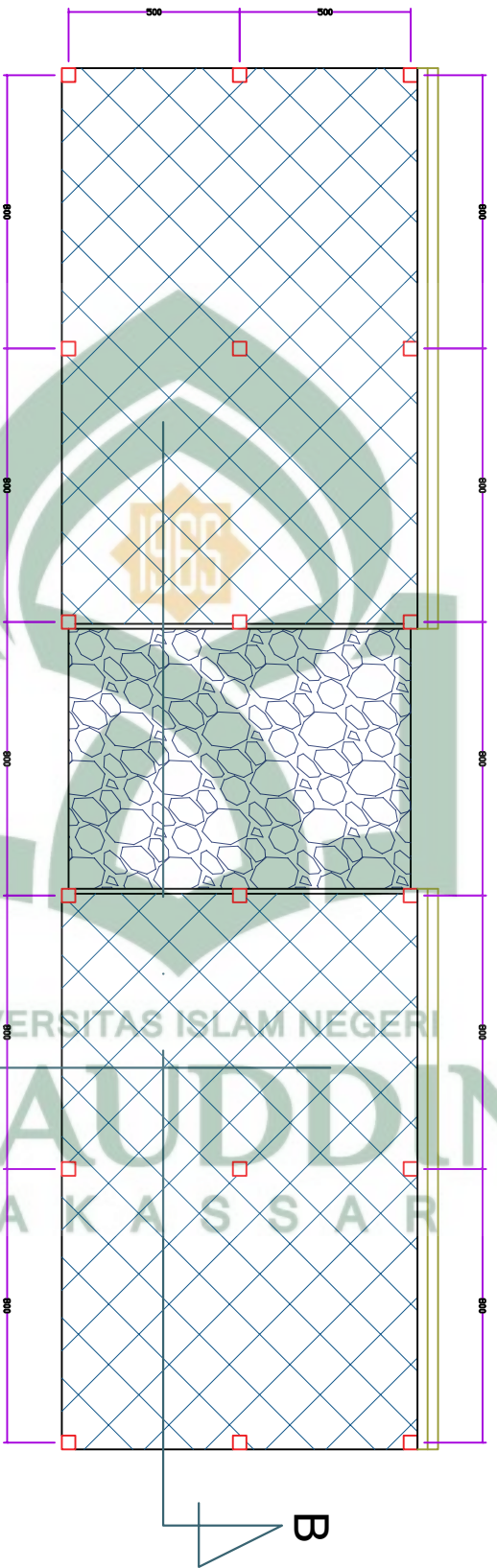
POTONGAN B - B  
Skala 1:100

POTONGAN A - A  
Skala 1:100

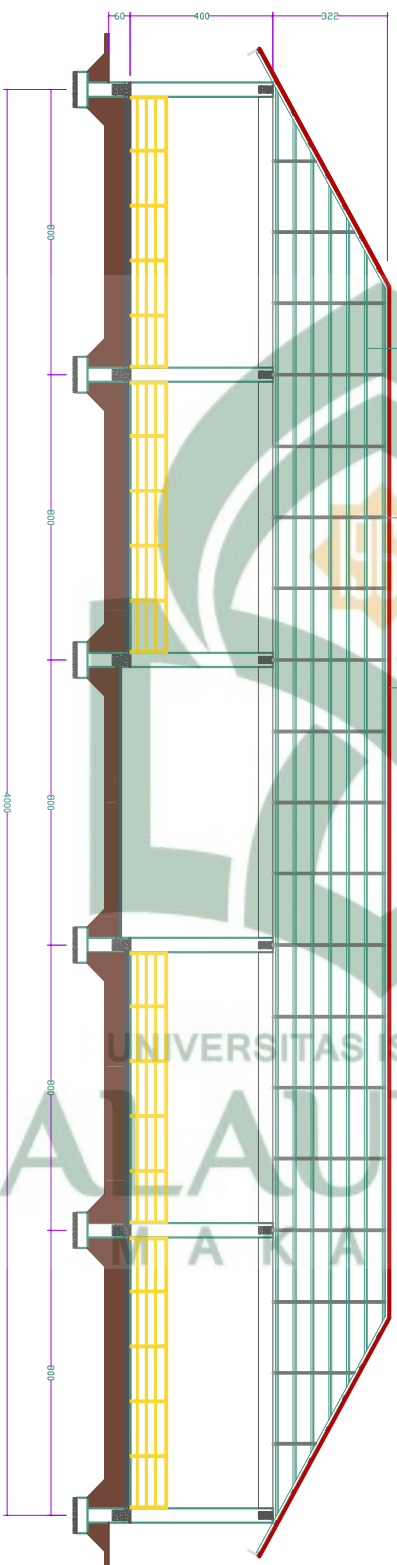
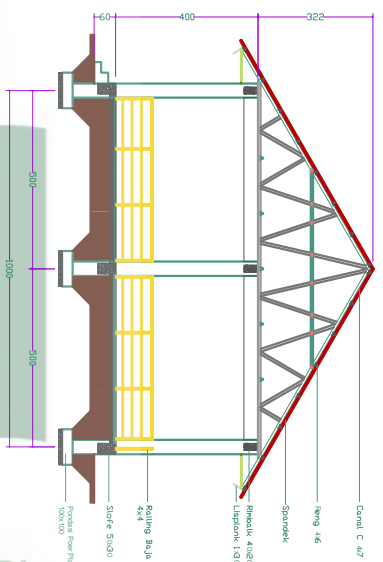
JURUSAN TEKNIK ARSITEKTUR FAKULTAS SAINS DAN TEKNOLOGI UNIVERSITAS ISLAM NEGERI ALAUDDIN MAKASSAR	STUDIO AKHIR ARSITEKTUR PERIODE XXI SEMESTER GANJIL 2017	MAHASISWA / NIM SYAMSUL HAKR 601.001.10071	DOSEN PEMBIMBING Dr. Wasilah, S.T.,M.T. Marwati, S.T.,M.T.	DOSEN PENGUJI Dr. Norman Said, M.ag A. Idham Panarango, S.T.,MSI Burhanuddin, S.T.,M.T.	KEPALA STUDIO Irma Rahayu, S.T.,M.T. Aftah, S.T.,M.T.	JUDUL PERMUKIMAN NELAYAN UNTTA BERBASIS EKOWISATA DI MAKASSAR	NAMA GAMBAR GAZERO PEMANCIANGAN	
							NO. LEMBAR 20	SKALA 1: 100



JURUSAN TEKNIK ARSITEKTUR FAKULTAS SAINS DAN TEKNOLOGI UNIVERSITAS ISLAM NEGERI ALAUDDIN MAKASSAR	STUDIO AKHIR ARSITEKTUR PERIODE XXI SEMESTER GANJIL 2017	MAHASISWA / NIM SYAMSUL HAKR 601.001.10071	DOSEN PEMBIMBING Dr. Wasilah, S.T.,M.T. Marwati, S.T.,M.T.	DOSEN PENGUJI Dr. Norman Said, M.ag A. Idham Panarango, S.T.,MSi Burhanuddin, S.T.,M.T.	KEPALA STUDIO Irma Rahayu, S.T.,M.T. Aftah, S.T.,M.T.	JUDUL PERMUKIMAN NELAYAN UNTTA BERBASIS EKOWISATA DI MAKASSAR	NAMA GAMBAR GAZERO PEMANCIANGAN	
							NO. LEMBAR 21	SKALA 1: 100




JURUSAN TEKNIK ARSITEKTUR FAKULTAS SAINS DAN TEKNOLOGI UNIVERSITAS ISLAM NEGERI ALAUDDIN MAKASSAR		STUDIO AKHIR ARSITEKTUR PERIODE XXI SEMESTER GANJIL 2017		MAHASISWA / NIM SYAMSUL HAKR 601.001.10071	DOSEN PEMBIMBING Dr. Wasilah, S.T.,M.T. Marwati, S.T.,M.T.	DOSEN PENGUJI Dr. Norman Said, M.ag A. Idham Panarango, S.T.,MSi Burhanuddin, S.T.,M.T.	KEPALA STUDIO Irma Rahayu, S.T.,M.T. Aflah, S.T.,M.T.	JUDUL PERMUKIMAN NELAYAN UNTTA BERBASIS EKOWISATA DI MAKASSAR	NAMA GAMBAR BANGUNAN PENERIMA NO. LEMBAR 22		SKALA 1:150
--	--	--	--	--	--	--	---	--	--	--	----------------



POTONGAN B - B  
Skala 1:100

JURUSAN TEKNIK ARSITEKTUR FAKULTAS SAINS DAN TEKNOLOGI UNIVERSITAS ISLAM NEGERI ALAUDDIN MAKASSAR	STUDIO AKHIR ARSITEKTUR PERIODE XXI SEMESTER GANJIL 2017	MAHASISWA / NIM SYAMSUL HARI 601.001.10071	DOSEN PEMBIMBING Dr. Wasilah, S.T.,M.T. Marwati, S.T.,M.T.	DOSEN PENGUJI Dr. Norman Said, M. Ag A. Idham Panarango, S.T., M.Si Burhanuddin, S.T., M.T.	KEPALA STUDIO Irma Rahayu, S.T., M.T. Afilah, S.T., M.T.	JUDUL PERMUKIMAN NELAYAN UNTTA BERBASIS EKOWISATA DI MAKASSAR	NAMA GAMBAR	
							BANGUNAN PENERIMA	NO. LEMBAR 23




TAMPAK BELAKANG  
Scale 1:100

TAMPAK DEPAN  
Scale 1:100

JURUSAN TEKNIK ARSITEKTUR FAKULTAS SAINS DAN TEKNOLOGI UNIVERSITAS ISLAM NEGERI ALAUDDIN MAKASSAR	STUDIO AKHIR ARSITEKTUR PERIODE XXI SEMESTER GANJIL 2017	MAHASISWA / NIM SYAMSUL HARIR 601.001.10071	DOSEN PEMBIMBING Dr. Wasilah, S.T.,M.T. Marwati, S.T.,M.T.	DOSEN PENGUJI Dr. Norman Said, M.ag A. Idham Panarango, S.T., M.Si Burhanuddin, S.T., M.T.	KEPALA STUDIO Irma Rahayu, S.T., M.T. Aftan, S.T., M.T.	JUDUL PERMUKIMAN NELAYAN UNTTA BERBASIS EKOWISATA DI MAKASSAR	NAMA GAMBAR	
							BANGUNAN PENERIMA	NO. LEMBAR 24





T. SAMPING KANAN  
Skala 1:100

JURUSAN TEKNIK ARSITEKTUR FAKULTAS SAINS DAN TEKNOLOGI UNIVERSITAS ISLAM NEGERI ALAUDDIN MAKASSAR		STUDIO AKHIR ARSITEKTUR PERIODE XXI SEMESTER GANJIL 2017		MAHASISWA / NIM SYAMSUL HARI 601.1001.10071	DOSEN PEMBIMBING Dr. Wasilah, S.T.,M.T. Marwati, S.T.,M.T.	DOSEN PENGUJI Dr. Norman Said, M.ag A. Idham Panarango, S.T.,MSI Burhanuddin, S.T.,M.T.	KEPALA STUDIO Irma Rahayu, S.T.,M.T. Aflah, S.T.,M.T.	JUDUL PERMUKIMAN NELAYAN UNTTA BERBASIS EKOWISATA DI MAKASSAR	NAMA GAMBAR BANGUNAN PENERIMA	
		NO. LEMBAR	25	SKALA	1: 100					

