

**BIODIVERSITAS MANGROVE DI DESA BONTOLEBANG  
KABUPATEN KEPULAUAN SELAYAR**



**SKRIPSI**

Diajukan untuk memenuhi salah satu syarat mencapai gelar sarjana sains  
Jurusan Biologi pada Fakultas Sains dan Teknologi  
UIN Alauddin Makassar

Oleh :

**ZUL JANWAR**  
NIM. 60300111074

**JURUSAN BIOLOGI  
FAKULTAS SAINS DAN TEKNOLOGI  
UNIVERSITAS ISLAM NEGERI ALAUDDIN MAKASSAR  
2015**

## PERNYATAAN KEASLIAN SKRIPSI

Mahasiswa yang bertanda tangan di bawah ini:

Nama : Zul Janwar  
NIM : 60300111074  
Tempat/Tgl. Lahir : Selayar, 16 Januari 1993  
Jur/Prodi : Biologi/S1  
Fakultas : Sains dan Teknologi  
Alamat : Griya Persada Manggarupi Blok B 5 No. 15  
Judul : Biodiversitas Mangrove Di Desa Bontolebang Kabupaten  
Kepulauan Selayar

Menyatakan dengan sesungguhnya dan penuh kesadaran bahwa skripsi ini benar adalah hasil karya sendiri. Jika di kemudian hari terbukti bahwa ia merupakan duplikat, tiruan, plagiat, atau dibuat oleh orang lain, sebagian atau seluruhnya, maka skripsi dan gelar yang diperoleh karenanya batal demi hukum.

Makassar, September 2015  
Penyusun,

Zul Janwar  
NIM: 60300111074

## PENGESAHAN SKRIPSI

Skripsi yang berjudul, “Biodiversitas Mangrove Di Desa Bontolebang Kabupaten Kepulauan Selayar”, yang disusun oleh Zul Janwar, NIM: 60300111074, mahasiswa Jurusan Biologi pada Fakultas Sains dan Teknologi UIN Alauddin Makassar, telah diuji dan dipertahankan dalam sidang *munaqasyah* yang diselenggarakan pada hari Kamis, 10 September 2015, bertepatan dengan 26 Dzulqaedah 1436 H, dinyatakan telah dapat diterima sebagai salah satu syarat untuk memperoleh gelar Sarjana dalam Ilmu Sains dan Teknologi, Jurusan Biologi (dengan beberapa perbaikan).

Makassar, September 2015 M  
26 Dzulqaedah 1436 H

### DEWAN PENGUJI:

Ketua	: Prof Dr. Arifuddin M.Ag	(.....)
Sekretaris	: Hapsan, S.Si, M.Pd	(.....)
Munaqisy I	: Siti Saenab S.Pd, M.Pd	(.....)
Munaqisy II	: Sri Yusal, S.Si, M.Si	(.....)
Munaqisy III	: Dr. Hasyim Haddade, M.Ag	(.....)
Pembimbing I	: Fatmawati Nur S.Si, M.Si	(.....)
Pembimbing II	: Baiq Farhatul Wahidah S.Si, M.Si	(.....)

Diketahui oleh:  
Dekan Fakultas Sains dan Teknologi  
UIN Alauddin Makassar,

Prof Dr. Arifuddin M.Ag  
NIP. 19691205 199303 1 001

## KATA PENGANTAR

*Bismillahirrahmanirrahim.* Puji syukur kehadirat Allah swt atas segala rahmat, hidayah dan karunia-Nya yang selalu memberikan kemudahan kepada hamba-Nya, sehingga penelitian dan penyusunan skripsi ini yang berjudul “Biodiversitas Mangrove Di Desa Bontolebang Kabupaten Kepulauan Selayar” dapat diselesaikan sebagai salah satu syarat untuk memperoleh gelar Sarjana Sains pada Fakultas Sains dan Teknologi UIN Alauddin Makassar. Shalawat serta Salam kepada junjungan Nabi Muhammad saw, sebagai pembawa risalah Dienul Islam.

Penulis mengucapkan terima kasih sebesar-besarnya kepada ayahanda Swardi dan Ibunda ST. Patimah atas dukungan moril maupun materil yang telah diberikan kepada penulis dengan sepenuh hati selama ini demi keberhasilan penulis. Penulis menyadari banyak pihak yang membantu dalam penyusunan skripsi ini. Untuk itu penulis dengan segala kerendahan hati, penulis mengucapkan banyak terima kasih kepada:

1. Bapak Prof. Dr. Musafir Pabbabari M.Ag, Selaku rektor Universitas Islam Negeri Alauddin Makassar
2. Prof. Dr. Arifuddin Ahmad, M.Ag selaku Dekan Fakultas Sains dan Teknologi Universitas Islam Negeri Alauddin Makassar.
3. Bapak Dr. Mashuri Masri, S.Si, M.Si selaku Ketua Jurusan Biologi Fakultas Sains dan Teknologi Universitas Islam Negeri Alauddin Makassar

4. Ibu Baiq Farhatul Wahidah, S.Si, M, Si selaku Sekretaris Jurusan Biologi Fakultas Sains Dan Teknologi.
5. Ibu Fatmawati, S.Si, M.Si dan Ibu Baiq Farhatul Wahidah, S.Si, M.Si Selaku Pembimbing. Terima Kasih atas bimbingan, arahan, bantuan, waktu luang serta kesabarannya selama ini sehingga skripsi ini dapat terselesaikan dengan baik.
6. Ibu Saenab, S.Pd, M.Pd, Bapak Sri Yusal S.Si, M.Si serta Bapak Dr. Hasyim Haddade S.Ag, M.Ag. Selaku Penguji terima kasih atas kritik dan saran yang telah bapak dan ibu berikan
7. Seluruh Bapak/Ibu Dosen Pengajar yang selama ini telah mengajarkan banyak hal serta pengetahuan yang berlimpah selama kuliah di kampus ini serta seluruh staf Jurusan Biologi Fakultas Sains dan Teknologi Universitas Islam Negeri Alauddin Makassar.
8. Seluruh Laboran Jurusan Biologi Fakultas Sains dan Teknologi Universitas Islam Negeri Alauddin Makassar.
9. Kepada seluruh saudara – saudaraku Syamsumarlin, Fitriana, Nur Janwar, Nurul Wahdaniyah dan Nur Humairah. Terima kasih atas support yang luar biasa
10. Terima kasih pula kepada tim lapangan mangrove Kanda Aldy, Bayu, Ashar, Hardin, Iksan, Ika, Sukriadi dan Muhidin.
11. Keluarga besar HMJ Biologi FST UIN Alauddin Makassar yang telah memberikan ruang untuk berproses selama perkuliahan.

12. Sahabat – Sahabat terbaik saya Fitri, Risna, Windy, Amma, Fadly, Tuti, Itha, Wahdah. Spesial Ika Dian Rostika serta Teman seangkatan 2011 “SINAPSIS” terima kasih atas kisah dan cerita yang telah di ukir bersama.
13. Teman-teman KKN Reguler UIN Alauddin Angk. 50 Darson, Lataf, Wandy, Adi, Desi, Muji, Hawa, Jusna husnul serta kanda fahmi dan kak wati.
14. Serta seluruh pihak yang tidak dapat penulis sebutkan satu persatu, yang memberikan doa, semangat, dukungan, saran dan pemikiran sehingga penyusunan skripsi ini dapat terselesaikan dengan baik.

Dengan rendah hati penulis berharap semoga Allah swt memberikan balasan atas bantuan dan pemikirannya. Sebagai akhir kata, penulis berharap skripsi ini bermanfaat dan dapat menjadi inspirasi bagi peneliti lain serta menambah khasanah ilmu pengetahuan.

Makassar, September 2015

Penulis

Zul Janwar

NIM: 60300111074

## DAFTAR ISI

JUDUL .....	i
PERNYATAAN KEASLIAN SKRIPSI .....	ii
PENGESAHAN SKRIPSI .....	iii
PERSETUJUAN PEMBIMBING .....	iv
KATA PENGANTAR .....	v
DAFTAR ISI .....	viii
DAFTAR TABEL .....	x
DAFTAR GAMBAR .....	xi
DAFTAR GRAFIK .....	xii
ABSTRAK .....	xiii
ABSTRACT .....	xiv
BAB I PENDAHULUAN .....	1-6
A. Latar Belakang .....	1
B. Rumusan Masalah .....	4
C. Ruang Lingkup Penelitian .....	4
D. Kajian Pustaka .....	4
E. Tujuan Penelitian .....	6
F. Kegunaan Penelitian .....	6
BAB II TINJAUAN TEORITIS .....	7-36
A. Tinjauan Umum Lokasi Penelitian .....	7
B. Mangrove .....	9
C. Hutan Mangrove .....	13
D. Zona Mangrove .....	25
E. Fungsi Hutan Mangrove .....	26
F. Kajian Al-Qur'an Tentang Tumbuhan .....	32
G. Kerangka Pikir .....	36
BAB III METODOLOGI PENELITIAN .....	37-43
A. Jenis dan Lokasi Penelitian .....	37
B. Pendekatan Penelitian .....	37
C. Populasi dan Sampel .....	37
D. Variabel Penelitian .....	38

E. Definisi Operasional Variabel .....	38
F. Metode Pengumpulan Data .....	38
G. Instrumen Penelitian .....	38
H. Prosedur Kerja .....	39
I. Teknik Pengolahan Dan Analisis Data.....	40
BAB IV HASIL DAN PEMBAHASAN .....	44-52
A. Hasil Penelitian .....	44
B. Pembahasan .....	48
BAB V PENUTUP .....	53
A. Kesimpulan .....	53
B. Saran .....	53
KEPUSTAKAAN .....	54-57
LAMPIRAN - LAMPIRAN .....	58-72
DAFTAR RIWAYAT HIDUP .....	73



## DAFTAR TABEL

Tabel 2.1. Produk Langsung Dari Tumbuhan Mangrove .....	30
Tabel 3.1. Standar Keanekaragaman Jenis .....	43
Tabel 4.1. Jenis – Jenis Tumbuhan Mangrove Yang Ditemukan .....	44
Tabel 4.2. Ciri – ciri umum jenis Tumbuhan Mangrove Yang Ditemukan .....	45
Tabel 4.3. Komposisi Jenis Frekuensi Relatif, Kepadatan Relatif, Indeks Keanekaragaman dan Indeks Keseragaman.....	47
Tabel 4.4. Data Indeks Nilai Penting .....	47

## DAFTAR GAMBAR

Gambar 2.1. Peta Kecamatan Bontoharu .....	8
Gambar 3.1. Ukuran Plot Yang Digunakan Pada Penelitian .....	38
Gambar 3.2. Peta Lokasi Penelitian .....	40

## DAFTAR GRAFIK

Grafik 4.1. Perbandingan Iondividu Pada Setiap Stasiun .....	44
Grafik 4.2. Perbandingan Frekuensi Relatif, Kepadatan Relatif, Dominansi Relatif dan Indeks Nilai Penting.....	48

## ABSTRAK

**Nama** : Zul Janwar  
**NIM** : 60300111074  
**Judul Skripsi** : Biodiversitas Mangrove Di Desa Bontolebang Kabupaten  
Kep. Selayar

---

Penelitian tentang Biodiversitas Mangrove Di Desa Bontolebang Kabupaten Kepulauan Selayar telah dilakukan pada bulan Juni 2015. Tujuan dari penelitian ini adalah untuk mengetahui tingkat keanekaragaman jenis mangrove yang terdapat di Desa Bontolebang Kabupaten Kepulauan Selayar. Pengamatan dilakukan pada 5 stasiun yang terdiri dari 5 ulangan. Pengambilan sampel mangrove dilakukan dengan plot menggunakan plot berukuran 10 x 10 m, dengan menggunakan metode *proportional sampling*. Analisis indeks ekologi meliputi: keanekaragaman jenis, keseragaman, dan dominansi. 4 spesies yaitu *Rhizophora apiculata*, *Rhizophora mucronata*, *Ceriops tagal*, *Bruguiera Gymnorhiza*. Dan didominasi oleh jenis *Rhizophora mucronata*. Indeks keanekaragaman jenis pada indeks biologi tergolong rendah.

Kata kunci : Biodiversitas mangrove, Perairan Bontolebang

## ABSTRACT

**Name** : Zul Janwar  
**NIM** : 60300111074  
**Title** : **Bodiversity Mangrove In Bontolebang Village Selayar Island Regency**

---

Research about biodiversity mangrove in Bontolebang Selayar Island regency has been carried out on June 2015. The purpose of this research is to determine the diversity level of mangrove species that are in Bontolebang village Selayar island regency. Observation made in 5 stations that of 5 retention. Mangrove sample taking with a plot 10 x 10 m, with the purposive sampling method. Analyze of ecology index include : the diversity of species uniformity and dominance. 4 species which is *Rhizophora mucronata*, *Rhizophora apiculata*, *Ceriops tegal* and *Bruguera gymnorhiza*. And dominated by *Rhizophora mucronata*. Index of the diversity of species on the biological index is quite low.

Keyword : Biodiversity mangrove, Bontolebang waters

# **BAB I**

## **PENDAHULUAN**

### ***A. Latar Belakang***

Wilayah pesisir dan laut merupakan lokasi beberapa ekosistem yang unik, saling terkait, dinamis, dan produktif. Wilayah pesisir pantai merupakan daerah pertemuan antara darat dan laut yang masih dipengaruhi sifat-sifat laut seperti pasang surut dan proses alami yang terjadi di darat seperti aliran air tawar maupun yang disebabkan oleh kegiatan manusia di darat (Wouthuyzen dan Sapulete, 1994).

Wilayah pesisir merupakan pertemuan antara wilayah laut dan wilayah darat, dimana daerah ini merupakan daerah interaksi antara ekosistem darat dan ekosistem laut yang sangat dinamis dan saling mempengaruhi, wilayah ini sangat intensif dimanfaatkan untuk kegiatan manusia seperti : pusat pemerintahan, permukiman, industri, pelabuhan, pertambangan, pertanian dan pariwisata. Pantai mempunyai keseimbangan dinamis yaitu cenderung menyesuaikan bentuk profil sedemikian sehingga mampu menghancurkan energi gelombang yang datang. Gelombang normal yang datang akan mudah dihancurkan oleh mekanisme pantai, sedangkan gelombang besar/badai yang mempunyai energi besar walaupun singkat akan menimbulkan erosi (Pranoto, 2007).

Mangrove merupakan salah satu ekosistem langka dan khas di dunia, karena luasnya hanya 2% permukaan bumi. Indonesia merupakan kawasan ekosistem mangrove terluas di dunia. Ekosistem ini memiliki peranan ekologi,

sosial-ekonomi, dan sosial-budaya yang sangat penting. Fungsi ekologi hutan mangrove meliputi tempat sekuestrasi karbon, remediasi bahan pencemar, menjaga stabilitas pantai dari abrasi, intrusi air laut, dan gelombang badai, menjaga kealamian habitat, menjadi tempat bersarang, pemijahan dan pembesaran berbagai jenis ikan, udang, kerang, burung dan fauna lain, serta pembentuk daratan. Fungsi sosial-ekonomi hutan mangrove meliputi kayu bangunan, kayu bakar, kayu lapis, bubur kertas, tiang telepon, tiang pancang, bagan penangkap ikan, dermaga, bantalan kereta api, kayu untuk mebel dan kerajinan tangan, atap huma, tannin, bahan obat, gula, alkohol, asam asetat, protein hewani, madu, karbohidrat, dan bahan pewarna, serta memiliki fungsi sosial-budaya sebagai areal konservasi, pendidikan, ekoturisme dan identitas budaya (Setiawan dan Winarno, 2006).

Mangrove adalah pepohonan atau komunitas tumbuhan yang hidup di antara laut dan daratan yang dipengaruhi oleh pasang surut. Hutan mangrove merupakan komunitas vegetasi pantai tropis, didominasi oleh beberapa spesies pohon mangrove yang mampu tumbuh dan berkembang pada daerah pasang-surut pantai berlumpur. Komunitas vegetasi ini umumnya tumbuh pada daerah intertidal dan supratidal yang cukup mendapat aliran air, dan terlindung dari gelombang besar dan arus pasang surut yang kuat. Ekosistem mangrove banyak ditemukan di pantai-pantai teluk yang dangkal, estuaria, delta dan daerah pantai yang terlindung (Muhaerin, 2008).

Tumbuhan mangrove merupakan sumber makanan potensial, dalam berbagai bentuk, bagi semua biota yang hidup di ekosistem mangrove. Berbeda

dengan ekosistem pesisir lainnya, komponen dasar dari rantai makanan di ekosistem hutan mangrove bukanlah tumbuhan mangrove itu sendiri, tapi serasah yang berasal dari tumbuhan mangrove (daun, ranting, buah, batang, dsb). Banyak fauna khususnya bentos yang berkoeksistensi di hutan mangrove memiliki nilai ekonomi yang tinggi, seperti kepiting bakau, beberapa jenis krustasea, kerang-kerangan, dan gastropoda (Firly, 2008).

Keberadaan hutan mangrove di ekosistem sangat penting karena mereka memiliki potensi ekologis dan ekonomi. Hutan mangrove memiliki peran penting sebagai nursery area dan habitat dari berbagai macam ikan, udang, kerangkerang dan lain-lain. Di hutan ini pula banyak sumber-sumber nutrient yang penting sebagai sumber makanan banyak species khususnya jenis migratory seperti burung-burung pantai. Hutan mangrove juga berperan sebagai *green belt* yang melindungi pantai dari erosi karena gelombang laut atau badai tsunami juga memerangkap sediment sebagai aktivitas akresi. Lebih lanjut, mangrove memberikan kontribusi yang signifikan pada produktifitas estuarine dan pesisir melalui aliran energi dari proses dekomposisi serasah. Rantai makanan yang tergantung pada mikroba dan hasil dekomposisi tumbuhan sangat mendukung berbagai jenis hewan yang tinggal di dalamnya. Dan habitat yang ada di sekitarnya Namun demikian karena keberadaannya di daerah pasang surut maka jenis-jenis mangrove harus mampu beradaptasi pada kondisi salinitas 0-35% dan juga kekeringan selama periode surutnya air laut (Sulistiyowati, 2009).



Salah satu potensi pemanfaatan lahan yang layak dikembangkan adalah kawasan mangrove yang ada di desa Bontolebang, kecamatan Bontoharu, Kabupaten Kepulauan Selayar, dengan luas sekitar  $\pm$  9 ha. Pemanfaatan dan pengetahuan masyarakat desa Bontolebang terkait potensi mangrove yang terdapat di daerah mereka, sehingga pemanfaatan mangrove oleh masyarakat desa Bontolebang sangatlah minim. Sehingga untuk dapat memanfaatkan potensi tumbuhan mangrove secara ekonomi, pendidikan dan lain – lain harus lebih awal mengetahui jenis – jenis tumbuhan mangrove yang terdapat pada daerah tersebut. Berdasarkan hal tersebut penelitian ini dilakukan dengan harapan mampu menginformasikan kepada masyarakat terkait tumbuhan mangrove yang terdapat di Desa Bontolebang Kabupaten Kepulauan Selayar.

### ***B. Rumusan Masalah***

Adapun rumusan masalah pada penelitian ini adalah bagaimanakah tingkat keanekaragaman pada ekoistem mangrove di desa Bontolebang Kab Kep Selayar?

### ***C. Ruang Lingkup Penelitian***

Adapun ruang lingkup pada penelitian ini adalah tingkat keanekaragaman jenis mangrove di Desa Bontolebang Kab Kep Selayar.

### ***D. Kajian Pustaka***

Martuti (2012) dalam penelitiannya yaitu Keanekaragaman mangrove di daerah tapak, Tugurejo Semarang mengungkapkan konversi kawasan mangrove menjadi lahan tambak ikan/udang merupakan penyebab utama rusaknya ekosistem mangrove di Indonesia. Eksploitasi kawasan mangrove yang terus menerus dilakukan berpotensi mereduksi keanekaragaman spesies tumbuhan

yang memiliki peran dan fungsi utama secara ekologis. Dusun Tapak merupakan salah satu wilayah di Kota Semarang yang ekosistem mangrovenya masih terjaga. Pengumpulan data primer pada penelitian ini meliputi pengukuran sebaran vegetasi mangrove. Data vegetasi mangrove dianalisis untuk mendapatkan Indeks Nilai Penting (INP) dan Indeks Keanekaragaman. Pada tingkat pertumbuhan pohon, *Avicennia marina* merupakan spesies yang memiliki nilai penting tertinggi pada S II (300%), S III (287,14%), dan S IV (186,08%), sedangkan spesies *Rhizophora mucronata* memiliki nilai penting tertinggi pada S I (232,06%). Berdasarkan hasil analisis vegetasi mangrove di Wilayah Tapak, terdapat 5 spesies mangrove yang berhasil dijumpai, yaitu *Rhizophora mucronata*, *Avicennia marina*, *Excoecaria aghalloca*, *Brugueira cylindrical* dan *Xylocarpus mocullensis*. Hasil penelitian dapat disimpulkan bahwa Nilai Keanekaragaman mangrove wilayah Tapak rendah (0-0,469). Hal ini dikarenakan ekosistem mangrove Wilayah Tapak merupakan ekosistem buatan, dengan jenis dan jumlah mangrove yang dominan terdiri dari *Rhizophora mucronata* dan *Avicennia marina*.

Sedang pada penelitian Susanti (2008) dengan judul penelitian yaitu Inventarisasi hutan mangrove sebagai bahan dari upaya pengelolaan wilayah pesisir kabupaten Deli Serdang mengatakan vegetasi mangrove di wilayah pesisir kabupaten Deli Serdang telah mengalami kerusakan. Jenis vegetasi yang mendominasi hutan mangrove di wilayah pesisir kabupaten Deli Serdang adalah jenis *Avicennia marina*, *Excoecaria agallocha* dan *Avicennia alba*. Dalam

penelitian ini mengatakan tingkat keanekaragaman mangrove pada hutan mangrove di daerah pesisir kabupaten Deli Serdang terbilang rendah.

Serta pada penelitian Sulistiowati (2009) dengan judul penelitian yaitu biodiversitas mangrove di cagar alam pulau sempu mengungkapkan bahwa tingkat keanekaragaman mangrove pada cagar alam pulau sempu terbilang rendah dan menunjukkan ekosistem yang tidak stabil. Hal ini di buktikan dengan hasil penelitian yang menemukan delapan jenis mangrove yang tumbuh di tiga lokasi pantai Raas, Air Tawar dan Semut. Jenis-jenis tersebut masuk dalam tiga famili yaitu *Myrsinaceae*, *Rhizophoraceae* dan *Euphorbiaceae*. Hutan ini lebih didominasi oleh pepohonan khususnya *Rhizophora apiculata*.

#### **E. Tujuan Penelitian**

Adapun tujuan penelitian ini adalah untuk mengetahui tingkat keanekaragaman jenis mangrove pada ekosistem mangrove di Desa Bontolebang Kab. Kep Selayar.

#### **F. Kegunaan Penelitian**

Adapun kegunaan dari penelitian ini adalah sebagai berikut :

1. Memberi informasi kepada masyarakat di Desa Bontolebang Kab. Kep Selayar tentang jenis-jenis mangrove yang terdapat di daerah tersebut.
2. Memberikan informasi tentang tingkat keanekaragaman jenis mangrove yang terdapat pada asosiasi mangrove di Desa Bontolebang Kab Kep Selayar.
3. Sebagai referensi untuk penelitian yang relevan dengan penelitian ini.

## **BAB II**

### **TINJAUAN TEORITIS**

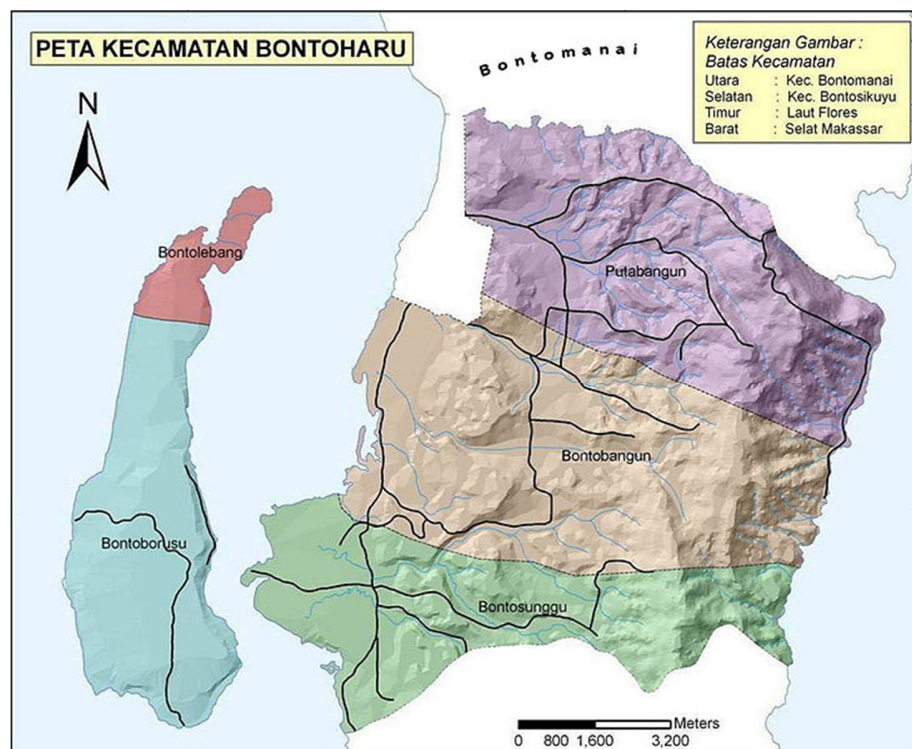
#### ***A. Tinjauan Umum Lokasi Penelitian***

Kabupaten Kepulauan Selayar merupakan salah satu di antara 24 Kabupaten/Kota di Provinsi Sulawesi Selatan yang letaknya di ujung selatan Pulau Sulawesi dan memanjang dari Utara ke Selatan. Daerah ini memiliki kekhususan yakni satu-satunya Kabupaten di Sulawesi Selatan yang seluruh wilayahnya terpisah dari daratan Sulawesi dan terdiri dari gugusan beberapa pulau sehingga membentuk suatu wilayah kepulauan (Ashar, 2013).

Kabupaten Kepulauan Selayar adalah kabupaten kepulauan di provinsi Sulawesi Selatan yang memiliki kekayaan sumberdaya perikanan dan laut karena adanya keragaman ekosistem laut terumbu karang, mangrove dan padang lamunnya, sehingga menamakan diri sebagai kabupaten maritim. Ekosistem terumbu karang di kabupaten ini merupakan ekosistem yang memiliki keanekaragaman yang khas. Selain itu terdapat 4 jenis penyu dari 6 jenis penyu yang ada di dunia serta memiliki 375 jenis ikan – ikan pelagis. Keanekaragaman biota tersebut mengindikasikan fungsi ekologis terumbu karang, mangrove dan lamun masih terjaga (Lestari, 2009).

Secara administrasi desa Bontolebang kecamatan Bontoharu Kabupaten Kepulauan Selayar termasuk dalam pulau gusung. Pulau gusung sendiri terdiri atas 3 pemerintahan desa, yaitu Desa Bonto Busuru, Desa Bontolebang dan Desa Kahu –

ka. Luas total pulau gusung 2388,78 ha, dengan garis pantai sepanjang 29545,66 meter, kawasan terumbu karang 408,36 ha, terumbu karang bercampur pasir 603,61 ha, padang lamun bercampur pasir 799,53 ha, mangrove 9,27 ha hamparan pasir tergenang air laut 171,32 ha, hamparan pasir putih pantai 58,9 ha, pemukiman 25,99 ha. Jarak tempuh pulau gusung sendiri berjarak 1 km dari kota Benteng dan dapat dicapai dengan perjalanan laut selama 10 – 15 menit dengan perahu bermesin tempel atau *jolloro* sebutan warga setempat. (Lestari, 2009).



Gambar 2.1 Peta Kecamatan Bontoharu (Google Map).

Desa bontolebang terdiri atas 3 dusun, yaitu dusun timur, dusun barat dan dusun lengu. Jumlah KK sebanyak 210 KK dengan jumlah penduduk 818 jiwa, 430

jiwa laki – laki, dan 388 jiwa perempuan. Semua penduduk desa Bontolebang beragama islam dengan mayoritas etnis adalah Makassar dan Selayar. Pekerjaan utama penduduk adalah nelayan. Kapal *jolloro* dan sampan merupakan kapal tangkap utama dengan alat tangkap pancing dan jaring. Selain itu ada juga nelayan yang menggunakan bubu dan *sero* (Ashar, 2013).

### **B. Mangrove**

Kata mangrove merupakan kombinasi antara bahasa Portugis “*Mangue*” dan bahasa Inggris “*Grove*”. Dalam bahasa Inggris kata mangrove digunakan baik untuk komunitas tumbuhan yang tumbuh didaerah jangkauan pasang surut maupun untuk individu-individu jenis tumbuhan yang menyusun komunitas tersebut (Nur, 2013).

Mangrove berasal dari kata mangal yang menunjukkan komunitas suatu tumbuhan. MacNae (1968) dalam Santoso (2006), menggunakan kata mangrove untuk individu tumbuhan dan mangal untuk komunitasnya. Menurut Snedaker (1978) dalam Santoso (2006), hutan mangrove adalah kelompok jenis tumbuhan yang tumbuh di sepanjang garis pantai tropis sampai sub-tropis yang memiliki fungsi istimewa di suatu lingkungan yang mengandung garam dan bentuk lahan berupa pantai dengan reaksi tanah anaerob. Hutan mangrove adalah tipe hutan yang khas terdapat di sepanjang pantai atau muara sungai yang dipengaruhi oleh pasang surut (Muhaerin, 2008).

Secara umum hutan mangrove didefinisikan sebagai tipe hutan yang tumbuh pada daerah pasang surut (terutama pantai yang terlindung, laguna, muara sungai)

yang tergenang pada saat pasang dan bebas genangan pada saat surut yang komunitas tumbuhannya bertoleransi terhadap garam (Setiawan, 2013).

Hutan mangrove adalah kelompok jenis tumbuhan yang tumbuh sepanjang garis pantai tropis sampai sub-tropis yang memiliki fungsi istimewa disuatu lingkungan yang mengandung garam dan bentuk lahan berupa pantai dengan reaksi tanah anaerob (Ningsih, 2008).

Hutan mangrove dikenal juga dengan istilah *tidal forest*, *coastal woodland*, *vloedbosschen* dan hutan payau (bahasa Indonesia). Selain itu hutan mangrove oleh masyarakat Indonesia dan negara-negara Asia Tenggara lainnya berbahasa melayu sering disebut hutan bakau. Penggunaan istilah hutan bakau untuk hutan mangrove sebenarnya kurang tepat dan rancu, karena bakau hanyalah nama lokal dari *Rhizophora*, sementara hutan mangrove disusun dan ditumbuhi oleh banyak marga dan jenis tumbuhan lainnya. Oleh karena itu penyebutan hutan mangrove dengan hutan bakau sebaiknya dihindari (Nur, 2013).

Ekosistem mangrove adalah kesatuan antara vegetasi mangrove berasosiasi dengan fauna dan mikroorganisme sehingga dapat tumbuh dan berkembang pada daerah sepanjang pantai terutama daerah pasang surut, laguna, muara sungai yang terlindung dengan substrat lumpur berpasir dalam membentuk keseimbangan lingkungan hidup yang berkelanjutan (Peraturan Presiden RI No. 73, 2012).

Menurut Rahim L (2014) membagi flora mangrove menjadi tiga struktur, yaitu:

1. Flora mangrove mayor (flora mangrove yang sebenarnya), yakni flora mangrove yang menunjukkan kesetiaan terhadap habitat mangrove, membentuk tegakan murni dan secara dominan mencirikan struktur komunitas, secara morfologi mempunyai bentuk adaptif khusus (bentuk akar) terhadap lingkungan mangrove dan mempunyai mekanisme fisiologis dalam mengontrol garam. Contohnya adalah *Avicennia*, *Rhizophora*, *Bruguiera*, *Ceriops*, *Kandelia*, *Sonneratia*, *Lumnitzera*, *Laguncularia* dan *Nypa*.
2. Flora mangrove minor, yakni flora mangrove yang tidak mampu membentuk tegakan murni sehingga secara morfologis tidak berperan dominan dalam struktur komunitas. Contohnya adalah *Eexoecaria*, *Xylocarpus*, *Heriteria*, *Aegiceras*, *Comtostemon*, *Pemphis*, *Osbornia* dan *Pelliciera*.
3. Asosiasi mangrove, tanaman kelompok ini tidak pernah tumbuh di habitat mangrove sebenarnya biasanya terdapat pada zona perbatasan. Contohnya adalah *Cerbera*, *Acanthus*, *Derris*, *Hibiscus*, *Calamus* dan lain-lain.

Eksistem mangrove menduduki lahan pantai zona pasang surut di laguna estuari dan endapan lumpur yang datar. Eosistem ini bersifat kompleks, karena dalam hutan mangrove dan perairan/tanah dibawahnya habitat berbagai satwa dan biota perairan. Dinamis karena hutan mangrove dapat terus berkembang serta mengalami suksesi sesuai dengan perubahan tempat tumbuh. Labil karena mudah sekali rusak dan sulit untuk pulih kembali (Ningsih, 2008).



Mangrove merupakan ekosistem yang unik dengan fungsi yang unik dalam lingkungan hidup. Oleh karena adanya pengaruh laut dan daratan, di kawasan mangrove terjadi interaksi kompleks antara sifat fisika dan sifat biologis. Karena dari sifat fisiknya mangrove mampu berperan sebagai penahan ombak serta penahan intrusi dan abrasi air laut. Proses dekomposisi serasah mangrove yang terjadi mampu menunjang kehidupan makhluk hidup di dalamnya (Ningsih, 2008).

Keunikan ekosistem mangrove yang berada di daerah muara sungai atau kawasan estuaria. Mangrove hanya menyebar pada kawasan tropis sampai subtropik dengan kekhasan tumbuhan dan hewan yang hidup di kawasan daerah komunitas mangrove. Keunikan ini tidak terdapat pada kawasan lain, karena sebagian besar tumbuhan dan hewan yang hidup berasosiasi di sana adalah tumbuhan khas perairan estuaria yang mampu beradaptasi pada kisaran salinitas yang cukup luas.

Sedangkan muara sungai atau estuaria merupakan tempat bertemunya aliran sungai dengan lautan terbuka, sehingga wilayah perairan yang menuju ke arah laut meliputi bagian laut yang masih dipengaruhi oleh proses – proses alam yang terjadi di daratan, seperti aliran air tawar, gas – gas terlarut, sampah rumah tangga, limbah industri dan sebagainya. Wilayah perairan menuju ke arah daratan meliputi bagian darat yang masih dipengaruhi oleh sifat – sifat umum dari laut seperti pasang surut, salinitas, distribusi organisme air laut dan lain sebagainya. Dengan bergabungnya dua sistem perairan tersebut dapat menyebabkan muara sungai atau estuaria memiliki sejumlah karakteristik, seperti salinitas, substrat, detritus, aksi gelombang dan sifat lainnya.

### ***C. Hutan Mangrove***

Indonesia memiliki mangrove terluas di dunia. Luas hutan mangrove di seluruh Indonesia diperkirakan berkisar 4,25 juta hektar atau 3,98% dari seluruh luas hutan Indonesia. Namun luas tersebut terus mengalami penurunan karena konversi. Antara tahun 1969 sampai 1980 sekitar 1 juta hektar hutan mangrove telah dirusak. Sedangkan dari PAO menyebutkan bahwa pada tahun 1986 hutan mangrove di Indonesia tersisa 3,2 juta Ha atau telah terjadi pengurangan luas hutan mangrove sebanyak 33,61%. Saat ini luas hutan mangrove di Indonesia diperkirakan tersisa 1,2 juta Ha. Konversi untuk pertambakan dan pemukiman serta pengambilan kayu secara berlebihan akan terus mengurangi luas hutan mangrove yang ada di Indonesia (Ghufran dan Kordi., 2012)..

Kondisi ekosistem mangrove di Indonesia pada saat ini sangat mengkhawatirkan, diakibatkan adanya tekanan pertambahan penduduk yang sangat pesat. Jumlah penduduk yang terus bertambah membutuhkan lahan untuk pemukiman dan mencari nafkah. Mangrove sebagai ekosistem pesisir dan dekat dengan pusat-pusat pemukiman penduduk sangat rawan ancaman dan tekanan, sehingga kelestariannya sangat rentan terhadap perubahan lingkungan (Tomlinson, 1986).

Indonesia memiliki sebanyak tidak kurang dari 89 jenis pohon mangrove, atau paling tidak menurut FAO terdapat sebanyak 37 jenis. Dari berbagai jenis mangrove tersebut, yang hidup di daerah pasang surut, tahan air garam dan berbuah vivipar terdapat sekitar 12 famili. Dari sekian banyak jenis mangrove di Indonesia, jenis mangrove yang banyak ditemukan antara lain adalah jenis api - api

(*Avicennia* sp.), bakau (*Rhizophora* sp.), tancang (*Bruguiera* sp.) dan bogem atau pedada (*Sonneratia* sp.) merupakan tumbuhan mangrove utama yang banyak dijumpai. Jenis - jenis mangrove tersebut adalah kelompok mangrove yang menangkap, menahan endapan dan menstabilkan tanah habitatnya (Halena, 2013).

Mangrove tersebar diseluruh tropik dan subtropik, tumbuh hanya pada pantai yang terlindung dari gerakan gelombang. Bila keadaan pantai sebaliknya, benih tidak mampu tumbuh dengan sempurna dan menjatuhkan akarnya. Pantai – pantai ini tepat disepanjang sisi pulau – pulau yang terlindung dari angin atau serangkaian pulau atau pada pulau massa daratan dibelakang terumbu karang di lepas pantai yang terlindung (Nur, 2013).

Untuk kepentingan konservasi serta pengelolaan sumber daya alam, jenis-jenis yang bersifat langka dan endemik haruslah diberi perhatian lebih. Hanya sedikit jenis mangrove yang bersifat endemik di Indonesia. Hal tersebut kemungkinan disebabkan karena buah mangrove mudah terbawa oleh gelombang dan tumbuh di tempat lain. Selain *Amyema anisomeres* (mangrove sejati), masih terdapat 2 jenis endemik lainnya (mangrove ikutan), yaitu *Ixora timorensis* (Rubiaceae) yang merupakan jenis tumbuhan kecil yang diketahui berada di Pulau Jawa dan Kepulauan Sunda Kecil, serta *Rhododendron brookeanum* (Ericaceae) yang merupakan epifit berkayu yang diketahui berada di Sumatera dan Kalimantan. Dalam hal kelangkaan, di Indonesia terdapat 14 jenis mangrove yang langka, yaitu:

- a. Lima jenis umum setempat tetapi langka secara global, sehingga berstatus rentan dan memerlukan perhatian khusus untuk pengelolaannya. Jenis-jenisnya adalah

*Ceriops decandra*, *Scyphiphora hydrophyllacea*, *Quassia indica*, *Sonneratia ovata*, *Rhododendron brookeanum* (dari 2 sub-jenis, hanya satu terkoleksi).

- b. Lima jenis yang langka di Indonesia tetapi umum di tempat lainnya, sehingga secara global tidak memerlukan pengelolaan khusus. Jenis-jenis tersebut adalah *Eleocharis parvula*, *Fimbristylis sieberiana*, *Sporobolus virginicus*, *Eleocharis spiralis* dan *Scirpus litoralis*.
- c. Empat jenis sisanya berstatus langka secara global, sehingga memerlukan pengelolaan khusus untuk menjamin kelangsungan hidupnya. Jenis-jenis tersebut adalah *Amyema anisomeres*, *Oberonia rhizophoreti*, *Kandelia candedan* dan *Nephrolepis acutifolia*. Dua diantaranya *A. Anisomeres* dan *N.acutifolia* hanya terkoleksi satu kali, sehingga hanya diketahui tipe setempat saja (Noor dkk., 2006).

Hutan mangrove merupakan hutan tropis yang tumbuh di pantai dan muara-muara sungai. Pantai dengan ombak yang tenang, ada endapan lumpur, curah hujan banyak, iklim tropis sering menyertai suasana mangrove. Indonesia merupakan negara kepulauan diperkirakan memiliki hutan mangrove seluas 4,5 juta ha dan Bali diperkirakan memiliki hutan mangrove seluas 2.215,50 ha. Hutan mangrove sering disebut dengan hutan bakau karena tumbuhan bakau atau jenis-jenis dari suku Rhizophoraceae yang sering mendominasi tumbuh pada hutan tersebut. Jenis-jenis dari suku Rhizophoraceae meliputi: *Rhizophora mucronata* Lamk., *R. apiculata* BL., dan *R. stylosa* Griff. Beberapa jenis lain dijumpai seperti: *Bruguiera gymnorrhiza* (L.) Lamk., *Ceriops tagal* (Perr.) C.B. Robinson, *C. decandra* (Griff.) Ding Hou, dan lain-

lain. Menurut Steenis (1985), terdapat beberapa jenis tumbuhan mangrove yang mendiami habitat tertentu. Seperti habitat berlumpur dijumpai *Rhizophora mucronata* Lamk., *R. apiculata* BL., *Avicenia marina* (Forsk.) Vierh., *A. alba* Blume, *Bruguiera gymnorhiza* (L.) Lamk., *Ceriops tagal* (Perr.) C.B. Robinson, dan *Acanthus ilicifolius* L. Jenis mangrove di habitat berkarang dan koral pasir adalah *Sonneratia alba* (L.) Blanco. Pada habitat yang lebih kering sering dijumpai *Lumnitzera racemosa* Willd., *Xylocarpus moluccensis* (Lam.) M. Roem., *Aegiceras corniculatum* (L.) Blanco, *Heritiera littoralis* Dryand. in Aiton. Pengetahuan tentang komposisi jenis mangrove merupakan pengetahuan dasar yang diperlukan dalam memanfaatkan hutan mangrove. Struktur dan komposisi vegetasi merupakan salah satu tujuan dasar dalam kajian vegetasi. Struktur vegetasi meliputi: (a.) struktur vertikal yaitu struktur tingkat anakan, tingkat pancang, tingkat tiang dan tingkat pohon, (b.) struktur horizontal dalam artian distribusi spesies dan individu, dan (c.) struktur kuantitatif dalam artian kelimpahan spesies dalam komunitas (Dramadi dan Ardham, 2010).

Hutan mangrove selain hijau umumnya tumbuh dengan baik di tepian sepanjang pantai tropis yang terlindung secara alamiah, delta dan muara sungai. Keterbatasan jenis mangrove disebabkan oleh kondisi – kondisi pada tempat tempat keberadaannya dan sedikitnya tumbuhan yang mampu bertahan serta tumbuh dengan subur di lumpur beragam dan sering di genni air laut. Meskipun mangrove toleran terhadap berbagai jenis tanah, yang menandakan sebagai *Halophytes*, mangrove lebih bersifat *facultative* daripada bersifat *obligate* karena dapat tumbuh dengan baik di air tawar. Hal ini terlihat pada jenis *Bruguiera sexangula*, *B. Gymnorhiza* dan

*Sonneritia caseolaris* yang tumbuh dan berbuah serta berkecambah di kebun Raya Bogor dan hadirnya mangrove di sepanjang tepian sungai kapuas di pedalaman sejauh 200 km di Kalimantan Barat (Ningsi, 2008).

Mangrove menghendaki lingkungan tempat tumbuh yang agak ekstrim yaitu membutuhkan air asin (salinitas air), berlumpur dan selalu tergenang, yaitu daerah yang berbeda dalam jangkauan pasang surut seperti didaerah delta, muara sungai atau sungai – sungai pasang berlumpur. Sedangkan dipantai berpasir atau berbatu ataupun karang berpasir tumbuhnya tidak akan baik. Begitu pula arus yang kuat, misalnya karena sering dilewati manusia dengan kapal motor akan dapat menghancurkan hutan mangrove (Mishra, 2013).

Hutan mangrove mempunyai ciri khas yakni bentuk – bentuk perakaran yang menjangkar dan bersifat *pneumatophore*. Adanya perakaran ini menjadikan proses penangkapan partikel debu di tegakan *Rhizophora* sp berjalan secara sempurna. Pembentukan sedimen sangat dipengaruhi oleh adanya pasang surut yang membawa partikel – partikel yang diendapkan pada saat surut (Ningsi, 2008).

Ekosistem hutan mangrove atau biasa disebut hutan payau adalah tipe ekosistem yang terdapat di daerah pantai dan selalu atau secara teratur digenangi air laut atau dipengaruhi oleh pasang surut air laut, daerah pantai dengan kondisi tanah berumpur, berpasir atau lumpur berpasir. Ekosistem tersebut merupakan ekosistem yang khas untuk daerah tropis, terdapat didaerah pantai yang berlumpur dan airnya tenang (gelombang laut tidak besar). Ekosistem ini disebut juga sebagai hutan payau karena terdapat didaerah payau (*estuaria*), yaitu daerah perairan dengan kadar

garam/salinitas antara 0,5‰ dan 30‰ disebut juga ekosistem hutan pasang surut karena terdapat di daerah yang dipengaruhi oleh pasang surut air laut (Indriyanto, 2010).

Ciri-ciri hutan mangrove adalah seperti berikut, tidak terpengaruhi iklim, terpengaruh pasang surut, tanah tergenang air laut, tanah lumpur atau berpasir terutama tanah liat, terdapat pada tanah rendah, tidak mempunyai stratum tajuk, tinggi pohon dapat mencapai tinggi 30m, jenis pohon menyebar mulai laut ke darat. Jenis-jenis mangrove yang termasuk dalam ciri tersebut adalah *Rhizophora*, *Avicennia*, *Sonneratia*, *Bruguiera*, *Xylocarpus* dan *Lumnitzera* (Helena, 2013).

Tumbuhan pada ekosistem mangrove diketahui mempunyai daya adaptasi yang sangat tinggi. Tumbuhan tersebut tahan terhadap lingkungan dengan suhu perairan yang tinggi, fluktuasi salinitas yang luas dan tanah anaerob. Salah satu faktor yang penting dalam adaptasi fisiologi tersebut adalah sistem pengudaraan di akar-akarnya. Dalam organ akar mangrove terdapat banyak sekali jaringan aerenkim yang berfungsi membantu transport oksigen dan menjadikan tumbuhan ini beradaptasi dengan baik di habitat berlumpur yang kurang kandungan oksigennya (Ghufran dan Kordi., 2012).

Mangrove juga merupakan mata rantai penting dalam pemeliharaan keseimbangan siklus biologis di suatu perairan. Karena mangrove berfungsi sebagai daerah pemijahan, tempat asuhan dan tempat mencari makan berbagai jenis hewan akuatik yang mempunyai nilai ekonomi penting, maka itu, meskipun ekosistem mangrove hanya 10% luas laut, namun menampung 90% kehidupan laut. Produksi

perikanan di beberapa kawasan sangat bergantung pada ekosistem mangrove. Ekosistem mangrove adalah bagian dari pesisir dan darat yang memiliki fungsi ekologis yang sangat kompleks, diantaranya sebagai penampung dan pengolahan limbah alami (bioremediasi) atau biofilter alami yang sangat efektif dalam menanggulangi pencemaran. Ekosistem mangrove juga berfungsi sebagai habitat berbagai hewan darat dan sebagai penahan intrusi garam ke darat (Ghufran dan Kordi., 2012).

Ekosistem mangrove memiliki tingkat produktivitas paling tinggi dibandingkan dengan ekosistem pesisir lainnya. Mangrove juga merupakan tempat mencari makan, memijah dan berkembang biak bagi udang dan ikan serta kerang dan kepiting. Ekosistem mangrove bagi manusia juga bermanfaat baik secara langsung dan tidak langsung terhadap sosio-ekonomi penduduk sekitar. Selain itu, ekosistem mangrove juga berfungsi sebagai perangkap sedimen dan mencegah erosi serta penstabil bentuk daratan di daerah estuari (Yee. A.T.K And Teo. S, 2010)

Komposisi mangrove ini mempunyai batas yang khas. Batas tersebut disebabkan oleh efek selektif dari tanah tersebut disebabkan oleh efek selektif dari tanah, kadar garam, jumlah hari atau lamanya penggenangan, dalamnya penggenangan dan kerasnya arus pasang surut. Urutan-urutan komunitas bakau, di daerah terluar adalah *Avicenia* atau *Sonneratia* terdapat pada endapan lumpur yang masih lunak atau *Rhizophora* pada tempat-tempat yang sudah lebih kuat, daerah tengah yaitu *Bruguiera gymnoirhiza*, daerah ketiga lebih dekat kedarat adalah *Xylocarpus*, *Mliaceae*, *Sterculiceae* dan *Heritiera*. Daerah yang lebih dalam yaitu *Bruguieria*



*carophylloides*, *Schyphiphora*, *Lumnitzera*, daerah sebelah dalam sering kali merupakan daerah peralihan dengan daerah rawa berair tawar akan dijumpai *Gerbera*, *Oncosperma* (Irwan, 1996).

Bakau dapat berkembang sendiri pada tempat di mana tidak terdapat gelombang laut (ombak), kondisi fisik yang pertama harus terdapat pada daerah bakau ialah gerakan air yang minimal. Kurangnya gerakan air ini mempunyai pengaruh yang nyata. Gerakan air yang lambat menyebabkan partikel sedimen yang halus cenderung mengendap dan berkumpul di dasar. Hasilnya berupa kumpulan lumpur, yaitu substrat pada rawa bakau biasanya lumpur. Pada keadaan ini, daerah tersebut seperti pantai berlumpur yang telah dibicarakan sebelumnya di mana terdapat sirkulasi interstitial yang minimal dan jumlah bakteri yang banyak, menimbulkan kondisianoksik. Mungkin hal ini juga menerangkan mengapa bakau mempunyai akar yang dangkal atau *pneumatofor* (Nybakken, 1992).

Menurut Ningsih (2008) ruang lingkup sumber daya mangrove secara keseluruhan terdiri atas :

1. Satu atau lebih spesies tumbuhan yang hidupnya terbatas di habitat mangrove.
2. Spesies – spesies tumbuhan yang hidupnya di habitat mangrove, namun juga dapat hidup di habitat non mangrove.
3. Biota yang berasosiasi dengan mangrove (Biota darat dan laut, lumut kerak, cendawan, ganggang, bakteri dan lain-lain) baik yang hidupnya menetap, sementara, sekali – kali, biasa ditemukan, hidup di habitat mangrove.

4. Proses – proses alamiah yang berperan dalam mempertahankan ekosistem ini, baik yang berada di daerah bervegetasi maupun diluarnya.
5. Daratan terbuka/hamparan lumpur yang berada antara batas hutan dengan laut.

Vegetasi yang terdapat dalam ekosistem hutan payau didominasi oleh tumbuhan yang mempunyai akar nafas atau *Pneumatofora*. Selain itu spesies tumbuhan yang hidup dalam ekosistem hutan payau adalah spesies tumbuhan yang memiliki kemampuan adaptasi yang tinggi terhadap salinitas payau dan harus hidup pada kondisi lingkungan yang demikian, sehingga spesies tumbuhannya disebut tumbuhan *Halophytes obligat*. Tumbuhan itu pada umumnya merupakan spesies pohon yang dapat mencapai ketinggian 50 m dan hanya membentuk satu trassum tajuk, sehingga umumnya dikatakan bahwa pada hutan payau tidak ada stratifikasi tajuk secara lengkap seperti pada tipe-tipe ekosistem hutan lainnya (Indriyanto, 2010).

Sebagai habitat berbagai jenis fauna, hutan mangrove adalah salah satu tempat pergerakan, persembunyian, reproduksi dan pencarian pakan pada lokasi dedaunan, perakaran, batang pohon, mengelabui predator menghindari pengaruh negatif saat pasang dan mengatasi salinitas yang tinggi, selain itu mangrove juga bertindak sebagai tempat perlindungan dan pakan bagi burung yang bermigrasi dan tempat berkembang biak burung air yang menetap. Potensi hutan yang di temui hutan mangrove tersebut merupakan perpaduan antara fauna ekosistem daratan (terrestrial), peralihan dan perairan. Pada ekosistem daratan fauna mangrove dijumpai pada

pepohonan mangrove sedangkan fauna peralihan dan perairan hidup pada batang, akar, mangrove dan kolom perairan mangrove (Kathiresan, 2010).

Beberapa pohon pada hutan mangrove adalah halofit, artinya mangrove ini tahan akan tanah yang mengandung garam dan genangan air laut. Serta beberapa mangrove tumbuh ditempat yang lebih tinggi sehingga akan mengalami masa tanpa genangan air laut yang agak panjang. Namun beberapa pohon mangrove dapat dijumpai ditepi sungai sekitar 100 km dari laut, walaupun pada permukaan air tersebut merupakan air tawar, tetapi pada dasarnya sungai terdapat seiris air asin (Irwan, 1996).

Biji buah mangrove telah berkecambah sejak masih berada diatas pohon, jika jatuh ke air laut lalu mengapung dan kemudian akan melekat di dasar perairan dangkal dengan akar – akarnya yang sudah mulai berkembang. Disaat akar mangrove mulai melekat, pada saat itu merupakan awal dari proses pembentukan sebuah pulau baru. Begitu pula pada saat air laut surut, dasar laut akan muncul, pada situasi ini mangrove dapat tumbuh (Pawer.P.R, 2011).

Akar dari pohon mangrove yang berbentuk cakram yang dapat mengurangi arus pasang surut, mengendapkan lumpur dan merupakan tempat anak – anak udang atau ikan mencari makan sambil berlindung dari ancaman predator. Beberapa mangrove memiliki sistem perakaran yang istimewa. Seperti jenis *Rhizophora* mempunyai akar yang panjang untuk mencegah tumbuhnya semaian di sekitarnya. Adapula yang mempunyai akar napas bentuk pasak (akar yang muncul tegak di permukaan tanah) dari jenis *Sonneria* dan *Avicennia* serta adanya akar napas

berbentuk lutut dari jenis *Bruquiera* adalah untuk memberikan kesempatan bagi oksigen untuk masuk ke dalam sistem perakaran (Irwan, 1997).

Beberapa hewan tinggal di atas pohon sebagian lain diantara akar dan lumpur sekitarnya. Walaupun banyak hewan yang tinggal sepanjang tahun, habitat mangrove penting pula untuk pengunjung yang hanya sementara waktu saja, seperti burung yang menggunakan dahan mangrove untuk bertengger atau membuat sarangnya tetapi mencari makan di bagian daratan yang lebih ke dalam, jauh dari habitat mangrove. kelompok hewan arboreal yang hidup di atas daratan seperti serangga, ular pohon, primata dan burung yang tidak sepanjang hidupnya berada di habitat mangrove, tidak perlu beradaptasi dengan kondisi pasang surut. Burung-burung dari daerah daratan menemukan sumber makanan dan habitat yang baik untuk bertengger dan bersarang. Mereka makan kepiting, ikan dan moluska atau hewan lain yang hidup di habitat mangrove. Tiap spesies biasanya mempunyai gaya yang khas dan memilih makanannya sesuai dengan kebiasaan dan kesukaanya masing-masing dari keanekaragaman sumber yang tersedia di lingkungan tersebut. Sebagai timbal baliknya, burung-burung meninggalkan guano sebagai pupuk bagi pertumbuhan pohon mangrove. Kelompok lain yang bukan hewan arboreal adalah hewan-hewan yang hidupnya menempati daerah dengan substrat yang keras (tanah) atau akar mangrove maupun pada substrat yang lunak (lumpur). Kelompok ini antara lain adalah jenis kepiting mangrove, kerang-kerangan dan golongan invertebrata lainnya. Kelompok lainnya lagi adalah yang selalu hidup dalam kolom air laut seperti macam-macam ikan dan udang (Irwanto, 2006).

Organisme yang menetap di kawasan mangrove kebanyakan hidup pada substrat keras sampai lumpur, misalnya perakaran pohon-pohon serta fauna-fauna mangrove. Fauna mangrove hidup pada substrat dengan cara berendam dalam lubang lumpur, berada di permukaan substrat, ataupun menempel pada perakaran pepohonan. Ketika air surut, fauna mangrove turun untuk mencari makan. Beberapa fauna yang banyak ditemui di kawasan mangrove adalah fauna dari kelas gastropoda, Crustacea, Bivalvia, Polychaete, dan Amphibi. Tiram mangrove (*Crassostrea* sp) biasa menempel pada akar *Rhizophora* dan *Bruguiera*. Bersama mereka biasanya terdapat masyarakat kecil terdiri dari keong, kerang, kepiting, udang, cacing, dan ikan. Jenis-jenis keong seperti *Littorina scabra* dan *Cassidulamusterina* terdapat pada daun dan tangkai mangrove, sedangkan kepiting *Metopograpsus* mampu memanjat akar mangrove (Khade SN. And Mane UH, 2012)

Menurut Irwan (1996), suatu ekosistem mangrove sebaiknya sebagai berikut:

1. Ditumbuhi oleh satu atau lebih pohon mangrove yang khas.
2. Setiap jenis yang tidak khas, tumbuh bersama jenis yang khas.
3. Biota yang hidup didalamnya seperti hewan darat ataupun laut, lumut kerak, cendawan, ganggang, bakteri dan lain – lainnya, baik yang menetap atau sementara, sesekali atau biasa, kebetulan atau khusus hidup di daerah tersebut.
4. Proses – proses yang penting untuk mempertahankan ekosistem ini baik yang ada di daerah bervegetasi atau diluarnya.
5. Daerah terbuka atau berlumpur yang terletak di antara hutan sebenarnya dan laut.

#### **D. Zona Mangrove**

Ekosistem mangrove dapat tumbuh dengan baik pada zona pasang-surut di sepanjang garis pantai daerah tropis seperti laguna, rawa, delta, dan muara sungai. Ekosistem mangrove bersifat kompleks dan dinamis tetapi labil. Kompleks, karena di dalam ekosistem mangrove dan perairan maupun tanah di bawahnya merupakan habitat berbagai jenis satwa daratan dan biota perairan. Dinamis, karena ekosistem mangrove dapat terus tumbuh dan berkembang serta mengalami suksesi serta perubahan zonasi sesuai dengan tempat tumbuh. Labil, karena mudah sekali rusak dan sulit untuk pulih kembali. Kondisi-kondisi lingkungan luar yang terdapat di kawasan mangrove cenderung bervariasi di sepanjang gradien dari laut ke darat. Banyak spesies mangrove telah beradaptasi terhadap gradien ini dengan berbagai cara, sehingga di dalam suatu kawasan suatu spesies mungkin tumbuh secara lebih efisien daripada spesies lain. Tergantung pada kombinasi dari kondisi-kondisi kimia dan fisik setempat, karena hal ini, jalur-jalur atau zona-zona dari spesies tunggal atau asosiasi-asosiasi sederhana sering kali berkembang di sepanjang garis pantai. Faktor-faktor lainnya seperti toleransi keteduhan, metoda penyebaran tumbuhtumbuhan mangrove muda serta predasi terseleksi terhadap mangrove muda oleh kepiting akan berpengaruh terhadap pen-zonaan (Kusmana, 1995).

Watson (1928) dalam Kusmana (1995) berpendapat bahwa hutan mangrove dapat dibagi menjadi lima bagian berdasarkan frekuensi air pasang, yaitu; zonasi yang terdekat dengan laut, akan didominasi oleh *Avicennia* spp dan

*Sonneratia* spp, tumbuh pada lumpur lunak dengan kandungan organik yang tinggi. *Avicennia* spp tumbuh pada substrat yang agak keras, sedangkan *Avicennia alba* tumbuh pada substrat yang agak lunak; zonasi yang tumbuh pada tanah kuat dan cukup keras serta dicapai oleh beberapa air pasang. Zonasi ini sedikit lebih tinggi dan biasanya didominasi oleh *Bruguiera cylindrica*; ke arah daratan lagi, zonasi yang didominasi oleh *Rhizophora mucronata* dan *Rhizophora apiculata*. Jenis *Rhizophora mucronata* lebih banyak dijumpai pada kondisi yang agak basah dan lumpur yang agak dalam. Pohon-pohon yang dapat tumbuh setinggi 35-40 m. Pohon lain yang juga terdapat pada hutan ini mencakup *Bruguiera parviflora* dan *Xylocarpus granatum*; hutan yang didominasi oleh *Bruguiera parviflora* kadang-kadang dijumpai tanpa jenis pohon lainnya; hutan mangrove di belakang didominasi oleh *Bruguiera gymnorhiza*.

Mangrove di pengaruhi oleh salinitas, toleransi terhadap ombak, angin dan lumpur (keadaan tanah), frekuensi tergenang oleh air laut. Zonasi yang menggambarkan tahapan suksesi yang sejalan dengan perubahan tempat tumbuh. Perubahan tempat tumbuh sangat bersifat dinamis yang disebabkan oleh laju pengendapan atau pengikisan. Daya adaptasi tiap jenis akan menentukan komposisi jenis tiap zonasi (Dutton, 2004)

#### ***E. Fungsi Hutan Mangrove***

Mangrove merupakan contoh ekosistem yang banyak ditemui di sepanjang pantai tropis dan estuari. Ekosistem ini memiliki fungsi sebagai penyaring bahan

nutrisi dan penghasil bahan organik, serta berfungsi sebagai daerah penyangga antara daratan dan lautan. (Talib, 2008).

Berbagai tumbuhan dari hutan mangrove dimanfaatkan untuk keperluan rumah tangga. Produk hutan mangrove antara lain digunakan untuk kayu bakar, pembuatan arang, bahan penyamak (tanin), untuk berbagai perabot rumah tangga, bahan konstruksi bangunan, obat-obatan, dan sebagai bahan untuk industri kertas. Sering terjadi eksploitasi secara berlebihan hingga merusak ekosistem mangrove ini. Selain itu kawasan mangrove juga sering dialihkan fungsinya, misalnya dijadikan tambak, diubah menjadi lahan pertanian, atau dijadikan daerah pemukiman (Nonji, 1987).

Mangrove merupakan sumber nutrisi, penghasil detritus serta bahan organik yang dibawa ke ekosistem padang lamun oleh arus laut dimana dapat mengangkut nutrisi dan detritus ke perairan pantai sehingga produksi primer perairan di sekitar mangrove cukup tinggi dan penting bagi kesuburan perairan. Dedaunan, ranting, bunga, dan buah dari tanaman mangrove yang mati dimanfaatkan oleh makrofauna, misalnya kepiting sesarmid, kemudian didekomposisi oleh berbagai jenis mikroba yang melekat di dasar mangrove dan secara bersama-sama membentuk rantai makanan. Detritus selanjutnya dimanfaatkan oleh hewan akuatik yang mempunyai tingkatan lebih tinggi seperti bivalvia, gastropoda, berbagai jenis juvenil ikan dan udang, serta kepiting. Karena keberadaan mangrove sangat penting maka pemanfaatan mangrove untuk budi daya perikanan harus rasional. Ahmad dan Mangampa (2000) menyarankan



hanya 20% saja dari lahan mangrove yang dikonversi menjadi pertambakan (Rahim, 2014).

Fungsi lain dari hutan mangrove adalah melindungi garis pantai dari erosi. Akar-akar yang kokoh dapat meredam pengaruh gelombang. Selain itu, akar-akar mangrove dapat pula menahan lumpur hingga lahan mangrove bias semakin luas tumbuh keluar, mempercepat terbentuknya tanah timbul. Mengingat berbagai fungsi penting mangrove, maka penebangan atau pengalihan fungsinya menjadi tambak lahan pertanian atau pemukiman harus dilakukan dengan hati-hati dengan terlebih dahulu mempertimbangkan semasak-masaknya dan segala untung ruginya (Nonji, 1987).

Menurut Aidinan (2008), berbagai fungsi mangrove dan pemanfaatan mangrove yang lestari adalah sebagai berikut :

#### 1. Fungsi biologis

Ekosistem mangrove mempunyai mempunyai nilai penting dalam aspek biologis, ekonomis dan sosial. Secara ekologis, mangrove menjadi daerah asuhan (*nursery*), tempat berlindung, mencari makanan (*feeding*) dan tempat memijah (*spawning*) beberapa enis ikan dan biota lainnya. Selain itu, ekosistem ini merupakan habitat alami beberapa jenis burung, mamalia, reptilia, insekta, dan moluska serta merupakan sumber keekaragaman hayati (*biodiversity*) dan gudang plasma nutfah (*genetic pool*).

## 2. Fungsi ekonomi atau fungsi produksi

Mangrove sejak lama telah dimanfaatkan oleh masyarakat yang tinggal di sekitarnya. Tercata 67 macam produk yang dapat dihasilkan oleh ekosistem hutan mangrove dan sebagian besar telah dimanfaatkan oleh masyarakat, misalnya untuk bahan bakar (kayu bakar, arang, alkohol), berbagai jenis bahan bangunan (tiang-tiang, papan, pagar), beberapa alat penangkap ikan (tiang sero, bubu, pelampung, tanin untuk penyamak), tekstil dan kulit, makanan, minuman dan beberapa jenis obat – obatan (gula, alkohol, minyak sayur dan cuka), peralatan rumah tangga (mebel, lem, minyak untuk menata rambut), pertanian (pupuk hijau), chips untuk pabrik kertas dan lain-lain.

## 3. Pemanfaatan mangrove yang lestari

Secara garis besar minimal ada tiga bentuk pemanfaatan hutan mangrove yang lestari yang dapat dilakukan oleh masyarakat yaitu (a) tambak tumpangsari, (b) hutan rakyat, (c) budaya mangrove untuk mendapatkan hasil hutan selain kayu dan (d) bentuk kombinasi pemanfaatan mangrove secara simultan.

Adapun gambaran jenis kegunaan dari ekosistem mangrove menurut Muliati (2012) dapat dilihat pada tabel dibawah ini.

Tabel 1. Produk Langsung Dari Ekosistem Mangrove

No	Jenis Kegunaan	Produk
1	Bahan Bakar	Kayu bakar ntuk memasak, memanggang ikan, memanaskan lembaran karet, memanaskan batu bata, arang dan alkohol
2	Kontruksi	Kayu untuk tangga, kontruksi berat (Misal jembatan), penjepit rel kereta api, tiang penyangga terowongan pertambangan.
3	Pertanian	Makanan ternak dan pupuk hijau
4	Produksi tekstil dan kulit	Serta sintetik, bahan pencelup pakaian dan bahan untuk penyamak kulit
5	Produksi ertas, makanan	Berbagai jenis kertas, gula dan alkohol.
6	Produk agroindustri	Minyak goreng, cuka, pengganti teh, minuman fermentasi, rempah – rempah dari kulit kayu, daging dari propagul, sayur – sayuran, buah atau daun, pembalut rokok, bahan obat – obatan dari kulit daun dan buah.

Mangrove yang tumbuh di ujung sungai besar berperan sebagai penampung terakhir bagi limbah dar industri di perkotaan dan perkampungan hulu yang dibawa aliran sungai limbah padat dan cair yang terlarut dalam sungai terbawa arus menuju muara sungai dan laut lepas. Area hutan mangrove akan menjadi daerah penumpukan limbah, terutama jika polutan yang masuk kedalam lingkungan estuaria melampaui

kemampuan pemurnian alami oleh air. Mangrove alami berperan efektif dalam melindungi pantai dari tekanan alam dan erosi (Muliati, 2012).

Ekosistem mangrove merupakan rantai utama yang berperan sebagai produsen dalam jaring makanan ekosistem pantai. Selain ekosistem mangrove yang memiliki produktivitas tinggi menyediakan makanan berlimpah bagi berbagai jenis hewan laut dan menyediakan tempat berkembang biak, memijah dan membesarkan anak bagi beberapa jenis ikan, karang, kepiting dan udang, sehingga secara tidak langsung kehidupan manusia tergantung pada keberadaan ekosistem mangrove. mangrove juga memiliki fungsi fisik bagi pantai yaitu sebagai pelindung pantai dari hempasan ombak dan angin kencang, menahan abrasi, penampung air hujan sehingga mencegah banjir dan menyerap limbah yang mencemari perairan (Kathiresan, 2010).

Ekosistem mangrove merupakan satuan fungsional dasar dalam ekologi, karena ekosistem meliputi makhluk hidup dengan lingkungan organisme (Komunitas biotik) dan lingkungan abiotik, masing – masing mempengaruhi sifat – sifat lainnya dan keduanya perlu untuk memelihara kehidupan sehingga terjadi keseimbangan, keselarasan dan keserasian alam di bumi ini. Dalam hal ini fungsi utama ekosistem di bumi penekanannya wajib, ketergantungan dan sebab akibat, yang merupakan prasyarat komponen – komponen untuk membentuk satuan – satuan fungsional (Mishra, 2013).

Asosiasi mangrove merupakan sasaran kematian dari sejumlah sebab yang ditimbulkan oleh perubahan keadaan alam dan oleh manusia. Mereka berada dalam kondisi yang seimbang termasuk kecepatan pengendapan yang tetap, gerakan air

yang minimal, pasang surut dan salinitas serta air dan tanah tertentu. Setiap perubahan yang mengganggu keseimbangan ini akan menimbulkan perubahan berantai dalam komunitas mangrove. Jika perubahan tersebut lambat maka akan terdapat perubahan stahap demisetahap atau suksesi (Ghasemi, S, Zakaria And Hamid H.A, 2010)

#### **F. Kajian Al- Qur'an tentang Tumbuhan**

Allah SWT berfirman dalam QS Luqman : 10

خَلَقَ السَّمَوَاتِ بِغَيْرِ عَمَدٍ تُوَدِّعُهُنَّ وَأَلْفَيْ فِي أَلْفِ أَرْجٍ ضَلَّيْ أَنْ تَمَّ يَدَ بِكُمْ  
وَبَثَّ فِيهَا مِنْ كُلِّ بَابٍ وَأَنْزَلَ مِنَ السَّمَاءِ مَاءً فَأَنْبَتَ نَافِئًا مِنْ كُلِّ  
نُورِ حَ كَرِيمِ ١٠

Terjemahannya :

*Dia menciptakan langit tanpa tiang yang kamu melihatnya dan Dia meletakkan gunung-gunung (di permukaan) bumi supaya bumi itu tidak menggoyangkan kamu; dan memperkembang biakkan padanya segala macam jenis binatang. dan Kami turunkan air hujan dari langit, lalu Kami tumbuhkan padanya segala macam tumbuh-tumbuhan yang baik. (Deperteman Agama RI)*

Dalam ayat ini memaparkan kekuasaan dan kehebatan ciptaan Allah SWT sekaligus sebagai bukti keperkasaan\_Nya. Ayat diatas menyatakan : Dia menciptakan langit yang demikian tinggi dan besar tanpa tiang yang kamu melihatnya dengan mata kepala seperti itu dan dia meletakkan dipermukaan bumi yang merupakan hunian kamu berupa gunung – gunung yang sangat kukuh sehingga tertancap kuat supaya ia yakni bumi itu tidak goncang seperti kamu kendati ia lonjong dan terus berputar, dan dia mengembangbiakkan disana segala jenis binatang yang berakal, menyusui, bertelur, melata dan lain – lain, dan kami turunkan air hujan dari langit baik yang cair

maupu yang membeku, lalu kami tumbuhkan ppadanya setelah percampuran tanah dengan air yang turun itu segala macam pasangan tumbuhan – tumbuhan yang baik.

Dalam ayat di atas ada poin penting yang harus kita garis bawahi yaitu “kami tumbuhan padanya segala macam tumbuhan yang baik”. Pada ayat ini Allah SWT menjelaskan bahwa segala sesuat yang dicitakannya dalam keadaan sempurna atau dalam keadaan yang baik, tidak terkecuali tumbuhan. Salah satu jenis tumbuhan yang relevan dengan penelitian ini yaitu mangrove yang pada dasarnya memiliki eranan penting dalam kehidupan manusia maupun makhluk hidup yang lainnya.

Berbagai tumbuhan dari hutan mangrove dimanfaatkan untuk bermacam keperluan. Produk hutan mangrove antara lain digunakan untuk kayu bakar, pembuatan arang, bahan penyamak untuk berbagai perabot rumah tangga bahkan konstruksi bangunan dan obat -obatan dan sebagai bahan untuk industri kertas. Selain itu kawasan mangrove juga sering dialihkan fungsinya misalnya dijadikan tambak diubah menjadi lahan pertanian atau dijadikan sebagai daerah pemukiman. Sekali ekosistem alami menjadi rusak biasanya sulit untuk memulihkannya kembali seperti sediakala (Rahim, 2014).

Sumberdaya mangrove berpotensi dimanfaatkan untuk meningkatkan taraf hidup masyarakat dapat dilihat dari dua tingkatan yatu, tingkatan ekosistem mangrove secara keseluruhan dan tingkat komponen ekosistem sebagi komponen bitik primer (Muliati, 2012).

Dalam Q.S Az Zumar: 21 Allah SWT berfirman :

أَلَمْ تَرَ أَنَّ اللَّهَ أَنْزَلَ مِنَ السَّمَاءِ مَاءً فَسَلَكَ بِهِ نَبَاتٍ فِي الْأَرْضِ ثُمَّ يُخْرِجُ بِهِ زُرْعًا مُخْتَلِفًا أَلْوَانًا ثُمَّ يَهِيَجُ فِتْرَتَهُ يُصَفِّرُ لَونَهُمْ ثُمَّ يَجْعَلُهُ حُطَامًا إِنَّ فِي ذَلِكَ لَآيَاتٍ لِّأُولِي الْأَلْبَابِ ۡ۲۱

Terjemahnya :

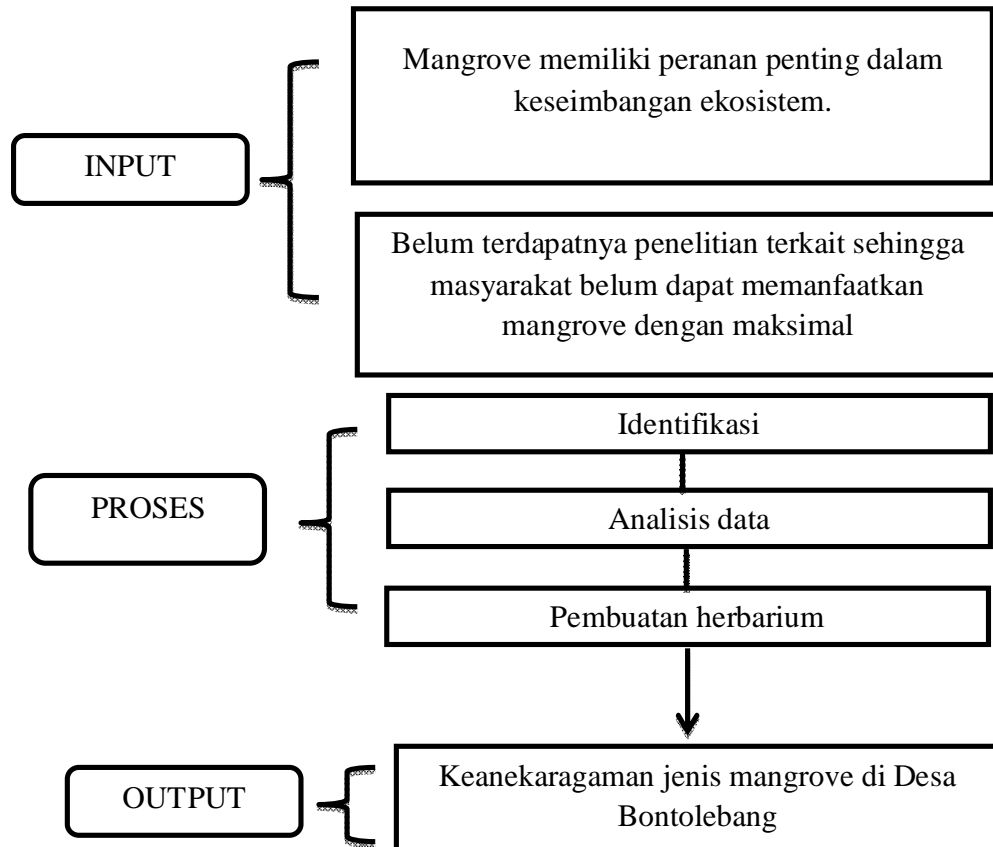
*Apakah kamu tidak memperhatikan, bahwa Sesungguhnya Allah menurunkan air dari langit, Maka diaturnya menjadi sumber-sumber air di bumi kemudian ditumbuhkan-Nya dengan air itu tanam-tanaman yang bermacam-macam warnanya, lalu menjadi kering lalu kamu melihatnya kekuning-kuningan, kemudian dijadikan-Nya hancur berderai-derai. Sesungguhnya pada yang demikian itu benar-benar terdapat pelajaran bagi orang-orang yang mempunyai akal (Depertemen Agama RI).*

Allah Swt memberikan kabar bahwa asal air yang berada di bumi adalah dari langit. Maka ketika dia telah eurunkan air dari langit, ia teresap kedalam bumi, kemudian dia mengalirkannya mata air – mata air di antara yang kecil dan yang besar sesuai kebutuhan. Untuk itu Allah Swt berfirman : *“maka diaturnya menjadi sumber – sumber air dibumi”*. Kemudian dilanjtkan *“Kemudian ditumbuhkan –Nya dengan air itu tanaman – tanaman yang bermacam – macam warnanya”*. Yaitu kemudian dengan air yang turun dari langit dan muncul dari bumi iu, dia tumbuhkan taaman – tanaman yang bermacam – macam : yaitu warna, bentuk, rasa, bau dan manfaatnya.”*Lalu ia menjadi kering”*. Yaitu setelah masa keindahan dan mudanya habis, ia menjadi tua hingga terlihat menguning yang bercampur kering.”*Kemudian dijadikannya hancur berderai – derai”*. Yaitu kemudian kembali kering dan hancur berderai – derai. *“Sesungguhnya yang pada demikian itu benar – benar terdapat pelajaran bagi orang – orang ayng punya akal”*. Yaitu bagi orang – orang yang

menyadari hal tersebut, lalu mereka mendapat pelajaran bahwa dahulunya dunia ini adalah seperti itu : hijau, menyenangkan dan indah, kemudian menjadi tua renta. Yang dulunya muda kembali menjadi tua dan lemah dan pada akhirnya mati. Orang yang berbahagia adalah orang yang kondisi sesudah kematiannya berada dalam kebaikan (Abdullah, 2010)

Berdasarkan ayat diatas bahwasannya Tumbuhan mengalami proses pertumbuhan yang sangat rumit. Mulai dari berkecambah dengan melakukan penyerapan air dari dalam tanah tumbuhan pun memulai perkembangannya. Biji yang tadinya tumbuh menjadi kecambah kulitnya pun mulai robek karena perkembangannya. Selanjutnya tumbuhan mulai mengeluarkan akar dan menembus kedalam tanah untuk mencari makanan dan masih panjang lagi perjalanan tumbuhan menjalani proses pertumbuhannya. Semua proses pertumbuhan. Mulai dari permukaan yang mendapatkan siraman air, pergerakan, perkembangan dan pertumbuhan yang dialami oleh tanaman mulai sejak awal sampai dengan proses selanjutnya sebenarnya telah terangkum dalam kata didalam al-quran, seperti dalam kalimat ihtazzat yang berarti “bergerak”, wa robat yang memiliki arti “bertambah atau berkembang”, serta wa anbatat yang artinya “menumbuhkan”. Kata-kata yang telah disebutkan dalam al-quran ini sangatlah sesuai dengan apa yang telah dikemukakan dalam penelitian-penelitian ilmu pengetahuan modern.



**F. KERANGKA PIKIR**

## **BAB III**

### **METODOLOGI PENELITIAN**

#### ***A. Jenis Penelitian dan Lokasi Penelitian***

Jenis penelitian yang digunakan adalah penelitian deskriptif, dimana diharapkan dari penelitian ini dapat mengetahui tingkat keanekaragaman (Biodiversitas) mangrove pada ekosistem mangrove yang terdapat di desa Bontolebang Kabupaten Kepulauan Selayar.

Penelitian ini dilakukan dengan melakukan observasi langsung pada ekosistem mangrove yang terdapat di desan Bontolebang Kabupaten Kepulauan Selayar.

#### ***B. Pendekatan Penelitian***

Pendekatan penelitian yang digunakan adalah penelitian non eksperimen dengan melakukan survei.

#### ***C. Populasi dan Sampel***

##### **1. Populasi**

Ekosistem mangrove adalah tipe ekosistem yang terdapat didaerah pantai yang secara teratur tergenangi air laut.

##### **2. Sampel**

Jenis – jenis mangrove merupakan beberapa jenis yang terdapat pada ekosistem mangrove di Desa Bontolebang.

#### ***D. Variabel Penelitian***

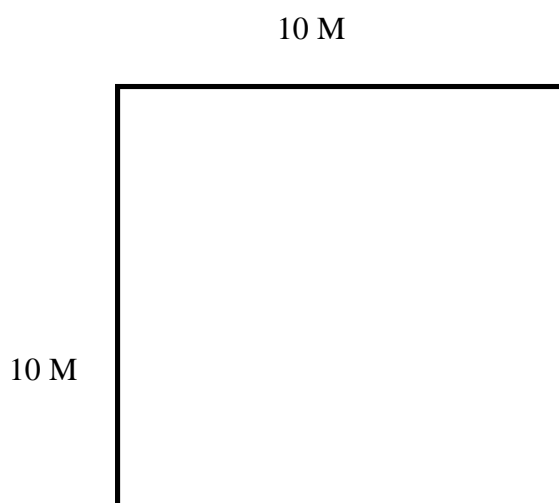
Pada penelitian ini hanya terdapat satu variabel yaitu mengamati tingkat biodiversitas mangrove.

#### ***E. Definisi Operasional Variabel***

Biodiversitas mangrove adalah tingkat keanekaragaman jenis mangrove yang hidup di kawasan mangrove di desa Bontolebang

#### ***F. Metode Pengumpulan Data***

Penelitian ini dilakukan dengan menggunakan metode kuadran dengan ukuran 10 m x 10 m sebanyak 27 Plot.



Gambar 3.1 Ukuran Plot Yang Digunakan Pada Penelitian

#### ***G. Penelitian***

Adapun alat yang digunakan pada penelitian ini adalah kamera digital, parang, meteran, buku identifikasi Panduan Mangrove Indonesia serta alat tulis menulis.

Adapun bahan yang digunakan pada penelitian ini adalah kertas koran, kantong specimen/ karong, lebel specimen, lakban, tali rafia, alkohol 70 %, plastik.

#### **H. Prosedur Kerja**

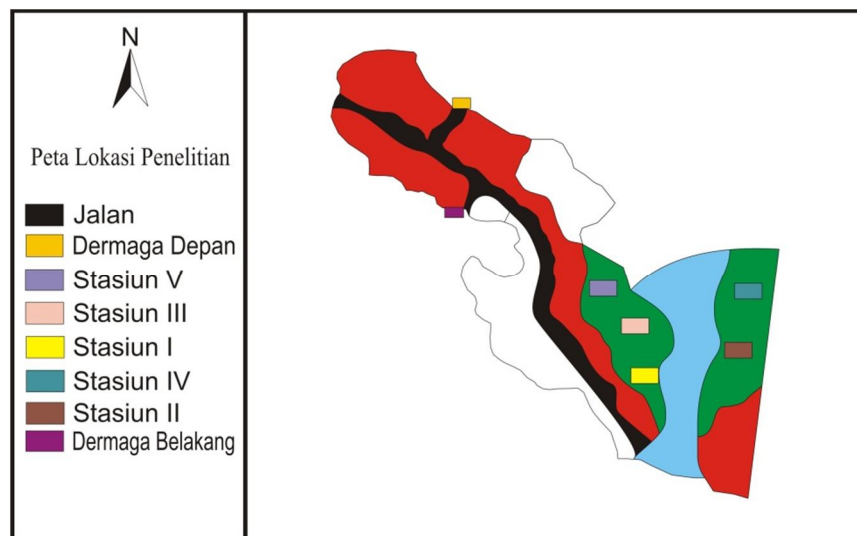
Daerah yang menjadi lokasi penelitian adalah Desa Bontolebang Kecamatan Bontoharu Kabupaten Kep. Selayar.

Pelaksanaan penelitian ini terdiri dari 2 tahap yaitu:

1. Tahap persiapan yaitu meliputi proses persiapan dari alat-alat yang akan digunakan pada penelitian.
2. Tahap pelaksanaan
  - a. Penentuan titik lokasi penelitian

Penentuan titik lokasi dilakukan dengan cara melakukan survey lokasi penelitian, dalam survey pendahuluan ini dilakukan pengamatan terhadap kondisi lokasi penelitian. Survey pendahuluan ini dilakukan agar peneliti bisa memperkirakan tempat yang cukup representatif untuk melakukan penelitian.

Pada tahap penelitian dilaksanakan penentuan lokasi penelitian dengan menggunakan metode *purposive sampling*. Metode ini merupakan metode penentuan lokasi penelitian secara sengaja yang dianggap representative. Metode ini digunakan karena peyebaran mangrove pada daerah penelitian di dalam keadaan berkelompok.



Gambar 3.2. Peta Lokasi Penelitian

b. Tahap identifikasi

Pengambilan sampel mangrove menggunakan metode *Kuadran transect*, yaitu teknik pengukuran dan pengamatan yang dilakukan pada sepanjang jalur yang dibuat dengan diberi jarak antar petak ukur.

Dengan langkah sebagai berikut :

1. Membuat petak dengan ukuran 10 m x 10 m pada daerah yang telah di tentukan.
2. Pada setiap petak pohon yang telah ditentukan, setiap jenis tumbuhan mangrove yang ada dicatat, demikian pula dengan jumlah individu tiap jenisnya.
3. Membuat herbarium dari jenis yang didapatkan

**I. Teknik Pengolahan dan Analisis Data**

1. Kepadatan Mutlak

Kepadatan adalah jumlah individu per satuan luas atau volume.

Pada penelitian ini, kepadatan dinyatakan sebagai jumlah individu per meter

persegi. Kepadatan mutlak adalah jumlah individu dari suatu spesies per satuan luas. Tujuan dari perhitungan kepadatan mutlak adalah untuk menghitung jumlah spesies dalam satuan luas tertentu yang ditemukan di stasiun tertentu . Kepadatan masing-masing jenis pada setiap stasiun dihitung dengan menggunakan rumus (Odum, 1994) :

$$D_i = N_i / A$$

Keterangan :

$D_i$  = Kepadatan mutlak jenis (*individu/m<sup>2</sup>*)

$N_i$  = Jumlah individu suatu jenis (*i*)

$A$  = Luas plot yang disampling (*m<sup>2</sup>*)

## 2. Kepadatan Relatif

Kepadatan relatif adalah kepadatan suatu jenis dibagi jumlah kepadatan seluruh spesies dikali 100 persen. Tujuannya adalah untuk menghitung persentase kepadatan per jenis (spesies) dari total jumlah seluruh jenis (spesies) yang ditemukan di stasiun tertentu. Dengan demikian persentase kepadatan jenis yang dominan dan kurang dominan dapat diketahui (Odum, 1994):

$$RD_i = \frac{N_i}{\sum n_i} \times 100 \%$$

Keterangan :

$RD_i$  = Kepadatan Relatif (%)

$N_i$  = Kepadatan Suatu Jenis (*i*)

$\sum n_i$  = Jumlah seluruh jenis

### 3. Dominansi Relatif

Dominansi relative adalah perbandingan antara jumlah dominansi suatu jenis dengan dominansi seluruh jenis.

$$DR = \frac{\text{jumlah Dominansi suatu jenis}}{\text{jumlah keseluruhan dominansi}} \times 100\%$$

### 4. Indeks Nilai Penting (INP)

Indeks nilai penting adalah angka yang menggambarkan posisi suatu jenis tumbuhan atau hewan dalam suatu komunitas. Besarnya INP suatu jenis yang dijumpai menunjukkan pentingnya kedudukan jenis tumbuhan dalam ekosistem.

$$INP = \text{Frekuensi Relatif} + \text{Kerapatan Relatif} + \text{Dominansi Relatif}$$

### 5. Indeks Keanekaragaman

Indeks keanekaragaman ( $H'$ ) menggambarkan banyaknya spesies atau genera yang ada di dalam suatu ekosistem yang ditemukan dalam suatu perairan. Indeks keanekaragaman dapat digunakan untuk menyatakan hubungan kelimpahan spesies dalam komunitas (Benton and Werner, 1974).

Indeks keanekaragaman jenis dapat dihitung dengan menggunakan rumus (Bengen, 200):

$$H' = - \sum \left[ \frac{n_i}{N} \right] \log \left[ \frac{n_i}{N} \right]$$

Keterangan:

$H'$  = indeks keanekaragaman/indeks Shanon-Wiener

$n_i$  = jumlah individu tiap jenis

$N$  = Jumlah total Individu

Menurut Restu (2002) dalam Fitriana (2006), tolak ukur indeks keanekaragaman tersaji dalam tabel sebagai berikut :

Tabel 3.1. Standar keanekaragaman jenis

Nilai Tolak Ukur	Keterangan
$H' < 1,0$	Keanekaragaman rendah, miskin, produktivitas sangat rendah sebagai indikasi adanya tekanan yang berat dan ekosistem tidak stabil.
$1,0 < H' < 3,322$	Keanekaragaman sedang, produktivitas cukup, kondisi ekosistem cukup seimbang, tekanan ekologis sedang.
$H' > 3,322$	Keanekaragaman tinggi, stabilitas mantap, produktivitas tinggi, tahan terhadap tekanan ekologis.

#### 6. Indeks Keseragaman

Indeks ini menunjukkan penyebaran suatu spesies yang merata atau tidak. Jika nilai indeks tinggi, kandungan setiap takson tak berbeda banyak.

Rumus yang digunakan (Odum, 1994):

$$E = \frac{H'}{\log S}$$

Keterangan :

$E$  = Indeks keseragaman/indeks evenness

$H'$  = Indeks Keanekaragaman

$S$  = Jumlah Jenis

Tolak ukur :

$0 < E' < 0,5$  = Komunitas tertekan

$0,5 < E' < 0,75$  = Komunitas labil

$0,75 < E' < 1,0$  = Komunitas stabil



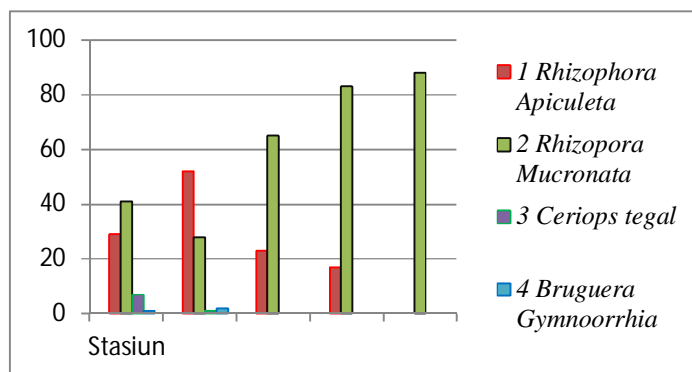
**BAB IV**  
**HASIL DAN PEMBAHASAN**

**A. Hasil Penelitian**

Hasil pengamatan terhadap jenis – jenis mangrove yang terdapat pada Desa Bontolebang Kecamatan Bontoharu Kabupaten Kepulauan Selayar, ditemukan 4 spesies tumbuhan mangrove yang disajikan dalam bentuk tabel dibawah ini.



Tabel 4.1. Jenis – jenis mangrove yang ditemukan di Desa Bontolebang Kacamatan Bontoharu Kab. Kep. Selayar.



No	Nama	Stasiun					Jumlah
		I	II	III	IV	V	
1	<i>Rhizophora Apiculeta</i>	29	52	23	17	0	121
2	<i>Rhizopora Mucronata</i>	41	28	65	83	88	305
3	<i>Ceriops tegal</i>	7	1	0	0	0	8
4	<i>Bruguera Gymnoorrhia</i>	1	2	0	0	0	3
Jumlah		78	83	88	100	88	437



Grafik 4.1. Grafik perbandingan individu dalam setiap stasiun

Tabel 4.2 Ciri – Ciri Umum Jenis Mangrove Yang Ditemukan

No	Nama Spesies	Ciri – Ciri	Gambar
1	<i>Rhizophora mucronata</i>	Daun lebar dengan ujung daun yang meruncing, di bagian bawah/belakang daun terdapat bintik-bintik hitam, warna daun hijau muda, Buahnya memanjang dan agak membulat, panjang 36-70 cm dengan diameter 3-4 cm, permukaan berbintil dan agak kasar, berwarna hijau agak kecoklatan Bunganya agak besar berwarna kuning yang terdiri dari 6-8 bunga per kelompok	
2	<i>Rhizophora apiculata</i>	Warna daun berwarna hijau tua, bentuk elips runcing. pucuk daun berwarna merah. Bunga berwarna merah kecoklatan dengan formasi 2-4 bunga per kelompok, Batang agak mengkilap.	
3	<i>Bruguera gymnorrhiza</i>	Pohon berukuran sedang, berbanir dan berakar nafas. Pepagan abu-abu sampai hampir hitam, berlekah kasar, biasanya dengan lentisel besar bergabus pada	

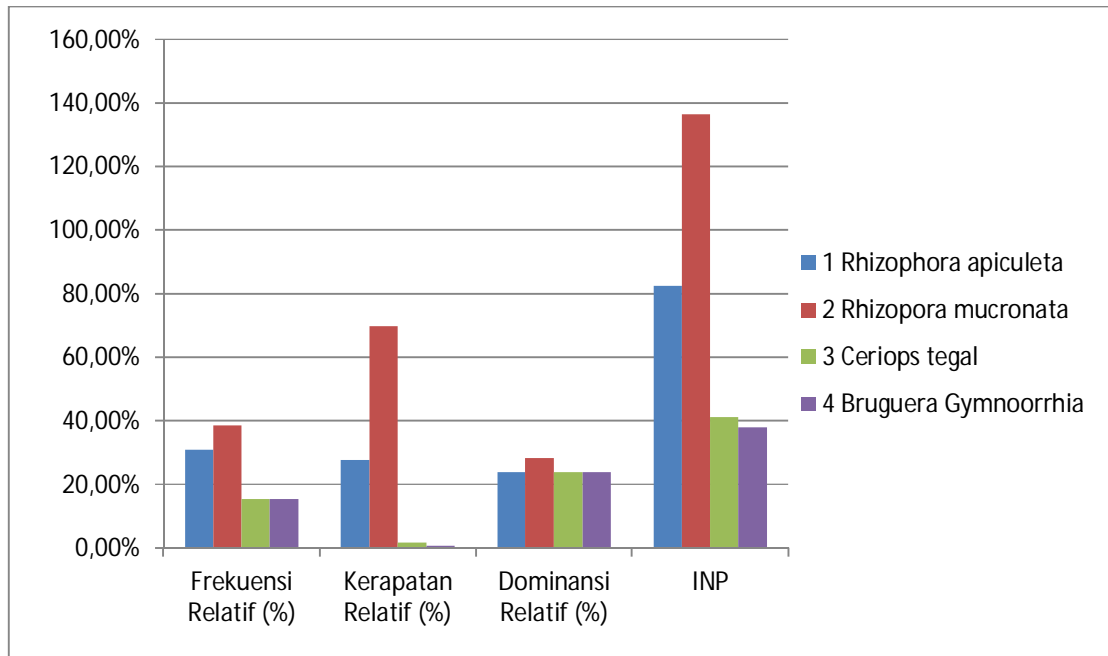
		<p>banir dan pangkal batang. Percabangan sebagian besar simpodial. Daun berhadapan silang, tunggal dan mengutuh, menjangat, menjorong sampai melonjong, agak merah. Bunga soliter, umumnya menunduk, warna merah menyala pada lekukan luar; kelopak merah sampai merah oranye.</p>	
4	<i>Ceriops tegal</i>	<p>Bentuk. pohon/perdu, tinggi mencapai 3 m.  Akar. banir berasal dari seperti akar tunjang.  Tipe Biji. vivipari.  Daun tunggal, bersilangan.  Bentuk. bentuk telur sungsang.  Ujung. membundar.  Ukuran. panjang 3 - 6 cm. Buah Ukuran. diameter 0,8 - 1,23 , panjang mencapai 15 cm.  Warna. hipokotil hijau sampai coklat, leher kotiledon berwarna merah gelap ketika masak.  Permukaan relatif licin, ujung berkulit, kasar.  Lainnya. buah silinder (hipokotil), tegak ujung tumpul, helaian kelopak tegak saat menjadi buah, dapat mengapung, penyebaran oleh arus air.</p>	

Tabel 4.3. Komposisi jenis Frekuensi Relatif, Kepadatan Relatif, Dominansi, Indeks Keanekaragaman dan Indeks Keseragaman

No	Nama	Frekuensi Relatif (%)	Kepadatan Relatif (%)	Indeks Keanekaragaman	Indeks Keseragaman
1	<i>Rhizophora Apiculeta</i>	30,77 %	27,69%	0,154	0,0739
2	<i>Rhizopora Mucronata</i>	38,46%	69,79%	0,109	0,0438
3	<i>Ceriops tegal</i>	15,38%	1,83%	0,019	0,021
4	<i>Bruguera Gymnoorrhia</i>	13,38%	0,69%	0,015	0,031

Tabel 4.4. Data Indeks Nilai Penting (INP)

No	Nama	Frekuensi Relatif (%)	Kepadatan Relatif (%)	Dominansi Relatif (%)	INP
1	<i>Rhizophora apiculeta</i>	30,77 %	27,69%	23,91%	82,37%
2	<i>Rhizopora mucronata</i>	38,46%	69,79%	28,22%	136,47%
3	<i>Ceriops tegal</i>	15,38%	1,83%	23,96%	41,17%
4	<i>Bruguera Gymnoorrhia</i>	15,38%	0,69%	23,93%	38%



Grafik 4.2. Grafik Perbandingan Frekuensi Relatif, Kepadatan Relatif, Dominansi Relatif dan Indeks Nilai Penting

Tabel 4.5. Data hasil pengukuran parameter lingkungan pada kawasan mangrove di Desa Bontolebhang Kecamatan Bontoharu Kabupaten Kepulauan Selayar.

No	Stasiun	Titik Koordinat	pH	Suhu	Substrat
1	I	S' 06° 07' 04,20" E 120° 25' 17,82"	8	29°C	Berpasir
2	II	S' 06° 07' 07,07" E 120° 25' 17,55"	8	29°C	Berpasir
3	III	S' 06° 07' 14,09" E 120° 25' 17,37"	7	29°C	Lumpur
4	IV	S' 06° 07' 14,99" E 120° 25' 15,27"	7	28°C	Lumpur
5	V	S' 06° 07' 12,28" E 120° 25' 19,63"	7	28°C	Lumpur

## B. Pembahasan

Berdasarkan hasil sampling yang dilakukan pada lokasi penelitian dengan menggunakan 27 plot yang dibagi menjadi 5 stasiun didapatkan ada 4 jenis tumbuhan mangrove yang terdapat di Desa bontolebhang Kecamatan Bontoharu Kabupaten Kepulauan Selayar yaitu, *Rhizophora Apiculeta*, *Rhizopora Mucronata*,

*Ceriops tegal*, *Bruguera Gymnoorrhiza* dengan jumlah 437. Dimana *Rhizophora apiculata* terdapat 121 individu, *Rhizophora mucronata* sebanyak 305 individu, *Ceriops tegal* sebanyak 8 individu dan *Bruguera gymnoorrhiza* sebanyak 3 individu.

Pada stasiun I terdapat 29 individu *Rhizophora apiulata*, 41 individu *Rhizophora mucronata*, 7 individu *Ceriops tegal* dan 1 individu *Bruguera Gymnorrhiza*. Pada stasiun II terdapat 52 individu *Rhizophora apiulata*, 28 individu *Rhizophora mucronata*, 1 individu *Ceriops tegal* dan 2 individu *Bruguera Gymnorrhia*. Pada stasiun III terdapat 23 individu *Rhizophora apiulata*, 65 individu *Rhizophora mucronata*, tidak terdapat *Ceriops tegal* dan *Bruguera Gymnorrhia*. Pada stasiun IV terdapat 17 individu *Rhizophora apiulata*, 83 idividu *Rhizophora mucronata*, 7 sindividu *Ceriops tegal* dan 1 individu *Bruguera Gymnorrhia*. Pada stasiun V terdapat 0 individu *Rhizophora apiulata*, 88 individu *Rhizophora mucronata*, 7 spesies *Ceriops tegal* dan 1 individu *Bruguera Gymnorrhia*.

Berdasarkan tabel 4.2 kerapatan relatif *Rhizophora apiculata* yaitu 27,69%, *Rhizophora mucronata* 69,79%, *Ceriops tegal* 1,83 % dan *Bruguera gymnoorrhiza* 0,69%. Sedangkan Frekuensi Relatif *Rhizophora apiculata* yaitu 30,77%, *Rhizophora mucronata* 38,46%, *Ceriops tegal* 15,38% dan *Bruguera gymnoorrhiza* 15,38%. Kepadatan tertinggi diperoleh *Rhizophora mucronata* dengan 69,79%, sedangkan kepadatan terendah diperoleh *Bruguera gymnoorrhiza* dengan 0,69%. Serta berdasarkan tabel dominansi relatif *Rhizophora apiculata* yaitu 23,91%, *Rhizophora mucronata* 28,22%, *Ceriops tegal* 23,96 % dan *Bruguera gymnoorrhiza* 23,93%. Sehingga ditemukan Indeks Nilai Penting (INP) *Rhizophora apiculata* yaitu 83,37%,

*Rhizophora mucronata* 136,47%, *Ceriops tegal* 41,17% dan *Bruguera gymnorrhiza* 38%.

Berdasarkan hasil analisis data, diketahui bahwa keanekaragaman jenis mangrove berada pada angka 0,154 (Tabel 4.2). Secara umum keanekaragaman jenis mangrove pada perairan Desa Bontolebang terbilang rendah yang berarti bahwa keberadaan dan distribusi masing-masing jenis secara individual terbatas dengan frekuensi relatif rata – rata (25%).

Menurut Brower *et al.*, (1990) seluruh nilai yang dihitung memiliki nilai keanekaragaman jenis kurang dari 2 ( $H < 2$ ). Kondisi ini menunjukkan keanekaragaman jenis yang rendah yang berarti kestabilan komunitas rendah.

Nilai indeks keseragaman berdasarkan analisis data yaitu *R.apiculata* 0,0739, *R. Mucronata* 0,0438, *Cerios tegal* 0,021 dan *B. Gymnorrhiza* 0,031. Berdasarkan hasil penelitian ekosistem mangrove yang terdapat di Desa Bontolebang Kabupaten Kepulauan Selayar dalam kondisi tertekan. Hal ini sesuai dengan dalam buku odum (1999)  $0 < E < 0,5$  komunitas dikatakan tertekan,  $0,5 < E < 0,75$  komunitas dikatakan stabil dan  $0,75 < E < 1,0$  komunitas stabil.

Komunitas mangrove di daerah penelitian dikatakan tertekan berdasarkan hasil analisis data hal ini berkaitan dengan beberapa faktor lingkungan diantaranya arus pada daerah mangrove. Arus pada daerah ini berkisaran 33 – 50 cm/detik kearah timur dan 12 – 38 cm/detik kearah barat (Lestari, 2009). Arus yang dihitung lemah menyebabkan penyebaran mangrove tidak merata. Ketika buah mangrove terjatuh kedalam air akan terbawah oleh arus tidak jauh dari pohon induknya hingga

tertancap dengan baik didalam tanah. Selain itu tingkat toleransi mangrove ada lingkungannya berbeda – beda sehingga tidak semua mangrove yang didapatkan dapat tumbuh dengan baik di daerah tersebut.

Selain itu hal yang menjadi faktor dalam rendahnya tingkat keanekaragaman jenis mangrove rendah di daerah perairan desa Bontolebang karena desa Bontolebang merupakan sebuah pulau dimana kawasan mangrove di daerah tersebut sebagian besar berada pada perairan yang dalam dan oleh masyarakat setempat menggunakannya sebagai jalur transportasi laut.

Keberadaan mangrove di daerah perairan yang dalam dan memiliki tingkat salinitas yang tinggi memerlukan tingkat adaptasi yang baik bagi tumbuhan mangrove itu sendiri. Dalam hal ini jenis mangrove yang memiliki adaptasi yang baik terhadap daerah ekstrim tersebut adalah *Rhizophora mucronata* dan *Rhizophora apiculata*. Pada penelitian ini hampir pada setiap stasiun ditemukan terkhusus *Rhizophora mucronata* ditemukan pada semua stasiun. Hal ini dikarenakan *Rhizophora mucronata* mengembangkan sistem perakaran yang hampir tak tertembus air garam. Air yang terserap telah hampir-hampir tawar, sekitar 90-97% dari kandungan garam di air laut tak mampu melewati saringan akar ini. Garam yang sempat terkandung di tubuh tumbuhan, diakumulasikan di daun tua dan akan terbuang bersama gugurnya daun. Pada kondisi bereda dengan sukarnya memperoleh air tawar, vegetasi mangrove harus berupaya mempertahankan kandungan air di dalam tubuhnya. Padahal lingkungan lautan tropika yang panas mendorong tingginya penguapan. Beberapa jenis tumbuhan hutan bakau mampu mengatur bukaan mulut



daun (*stomata*) dan arah hadap permukaan daun di siang hari terik, sehingga mengurangi evaporasi dari daun.

Selain itu letak tumbuhan mangrove utamanya *Rhizophora mucronata* yang berada di daerah perairan yang terjar lebih dominan dibandingkan jenis tumbuhan mangrove yang lain seperti *Bruguera gymnorrhiza* dan *Ceriops tegal* berada di daerah pesisir dan tidak jauh dari tempat tinggal masyarakat. Letak dari *Bruguera gymnorrhiza* dan *Ceriops tegal* ini yang berada tidak jauh dari masyarakat sehingga kebanyakan *Bruguera gymnorrhiza* dan *Ceriops tegal* yang dimanfaatkan oleh masyarakat setempat sebagai kayu bakar, dan bahan bangunan meskipun belum dilakukan pemanfaatan atau eksploitasi yang secara berlebihan oleh masyarakat setempat.

Dua faktor yang menjadi dampak rendahnya tingkat keanekaragaman mangrove di Desa Bontolebang Kabupaten Kepulauan Selayar yaitu faktor ekologis dan faktor sosial ini merupakan faktor yang utama dalam rendahnya tingkat keanekaragaman jenis mangrove yang ada di Desa Bontolebang Kabupaten Kepulauan Selayar.

## **BAB V**

### **PENUTUP**

#### ***A. Kesimpulan***

Berdasarkan hasil penelitian dapat disimpulkan bahwa mangrove diperairan Desa Bontolebang terdapat 4 spesies yaitu *Rhizophora apiculata*, *Rhizophora mucronata*, *Ceriops tagal*, *Bruguera Gymnorhiza*. Dan didominasi oleh jenis *Rhizophora mucronata*. Indeks keanekaragaman jenis pada indeks biologi tergolong rendah .

#### ***B. Saran***

Sebaiknya dilakukan penelitian yang lebih luas terkait asosiasi mangrove dan potensi kawasan mangrove di Desa Bontolebang Kecamatan Bontoharu Kabupaten Kepulauan Selayar.

## DAFTAR PUSTAKA

- Abdullah. BM. *Tafsir Ibnu Katsir* Jilid 8. Jakarta : Pustaka Imam Asy-syafi'I, 2010.
- Aidinan, *Selamatkan Mangrove*. Bogor: Institut Pertanian Bogor, 2008.
- Auliansyah. "Sebaran Dan Biodiversitas Fauna Atas Pada Ekosistam Mangrove Alami Dan Silvofishery Di pantai Boe Desa Mappakalombo Kabupaten Takalar". *Skripsi*. Makassar : Fakultas Ilmu Kelautan Dan Perikanan UNHAS, 2013.
- Arief A. *Hutan Mangrove Fungsi Dan Manfaatnya*. Yogyakarta: Kanisius, 2003.
- Budisantoso, T, *Biodiversitas :Definisi dan Batasan*. <http://www.teguhsantoso.com/>. 2012
- Departemen Agama R.I. 2007. *Al-Qur'an dan Terjemahannya*. CV. Diponegoro.
- Ellisn A.M. 2007."Managing Mangrove With Benthic Biodiversity In Mind : Moving Beyond Roving Banditry". *Journal Of Sea Research*. 59 : 1 – 14.
- Firly MT. "Struktur Dan Pola Zonasi (Sebaran Mangrove Serta Makrozoobentos Yang Berkoeksistensi, Di Desa Tanah Merah Dan Oebelo Kecil Kabupaten Kupang". *Skripsi*, 2008.
- Ghasem. S, Zakaria.M Anad Hamid. H.A."2010."Review Of Mangrove Value And Conservation Strategy By Local Communitas In Hrmozgan Province, Iran". *American Journal*. 6 : 1 – 11.
- Gufran H. Kordi K. *Ekosistem Mangrove Potensi, Fungsi dan Pengelolaan*. Jakarta: Rinekacipta, 2012.
- Helena, K. "Identifikasi Jenis – Jenis Tumbuhan Mangrove Di Kampung Sanggei Distrik Urei – Fasei Kabupaten Waropen". *Skripsi*, 2013
- Hamzah F Dan Setiawan A. "Akumulasi Logam Berat Pb, CU Dan Zn Dihutan Mangrove Muara Angke Jakarta Utara". *Jurnal Ilmu Dan Kelautan Tropis*. No. 2: 1-12.
- Indriyanto. *Ekologi Hutan*. Jakarta: Bumi Aksara, 2010.

- Irwan ZD. *Prinsip-Prinsip Ekologi Ekosistem, Lingkungan dan Pelestariannya*. Jakarta: Bumi Aksara, 1996.
- Irwanto. *Keanekaragaman Fauna Pada Mangrove*. Yogyakarta, 2006.
- Kusmana, C. *Manajemen hutan mangrove Indonesia. Lab Ekologi Hutan. Jurusan Manajemen Hutan, Fakultas Kehutanan, IPB*. Bogor, 1995.
- Kathiresan. 2010. "Importance Of Mangrove Forest In India". *Journal Of Coostol Envinoment*. 1 : 19 -3 4
- Khade S.N And Mae U.H. 2012."Dversity Of Bivalve And Gastropod Molluscs In Mangrove Ecosystem From Selcted Site Of Raigad Ditrcet, Maharastra, West Coast Of India". *Recent Research In Sience And Technology*.4 : 16 – 20
- Latiff. 2012. "Conservation Strategis For Endangred Mangrove Swamp Forest In Malaysia". *Special Issue May*. 44 : 1 -10
- Martuti. 2013. Keanekaragaman Mangrove Di Wilayah Tapak, Tugurejo Semarang". *Jurnal Biologi FMIPA* 36, No. 2 :1-8.
- Mishra.C. 2013."Interaction f Envinomental Variabels Determining The Biodiversity CoestalMangrove Ecosystem OfWest Bengal, India". *An International Quarterly Journal Of Envinomental Science*. 3 : 251 – 265.
- Muhaerin M. "Kajian Sumber Daya Ekosistem Mangrove Untuk Pengelolaan Ekowisata Di Estuari Perancak, Jembrana, Bali". *Skripsi*. Bogor: Fakultas Perikanan Dan Ilmu Kelautan IPB, 2008.
- Muliati. "Identifikasi Jenis Zooplankton Pada Hutan Mangrove Di Sungai Tallo Kota Makassar". *Skripsi*. Makassar : Fakultas Sains Dan Teknologi UIN Alauddin Makassar, 2012.
- Ningsih SS. "Inventarisasi Hutan Mangrove Sebagai Bagian Dari Upaya Penolahan Wilayah Pesisir Kabupaten Deli Serdang". *Tesis*. Medan: Universitas Sumatra Utara, 2008.
- Nur F. *Ekologi Umum*. Makassar: Alauddin University Press, 2013.
- Nonji Anugerah. *Laut Nusantara*. Jakarta: Djembatan, 1987.
- Noor YR, Khazali M. Suryadiputra INN. *Panduan Pengenalan Mangrove di Indonesia*. Bogor: PHKA/WI-IP, 2006.

- Nybakken James W. *Biologi Laut Suatu Pendekatan Ekologis*. Jakarta: PT Gramedia Pustaka Utama, 1992.
- Powar. P.R. 2011. "Floral Diversity Of Mangrove Ecosystem From Coastal Environment Of Uran (RAIGAD) Navi Mumbai, Maharashtra". *Electronic Of Environmental Science*. 4 : 113 – 117.
- Rani C dan Bahar A. "Sebaran Dan Biodiversitas Fauna Atas Pada Ekosistem Mangrove Alami Dan Silvofishery Di Pantai Desa Boe Mappakalombo Kab Takalar." *Skripsi*. Makassar: Fakultas Ilmu Kelautan dan Perikanan Universitas Hasanuddin, 2013.
- Rahim L. "Perbandingan Kandungan Logam Berat Timbal (Pb) Pada Jenis Mangrove *Rhizophora apiculata* (Bakau minyak) Dan *Ceriops tagal* di Perairan Puntondo Kabupaten Takalar Sul-Sel". *Skripsi*. Makassar: Fakultas Sains Dan Teknologi UIN Alauddin, 2014.
- Republik Indonesia, Undang-undang RI Nomor 73 Tahun 2012 Tentang Strategi Nasional Pengolahan Ekosistem Mangrove, 2012.
- Setiawan AD dan Winarno K. 2006. "Pemanfaatan Langsung Ekosistem Mangrove di Jawa Tengah dan Penggunaan Lahan di Sekitarnya; Kerusakan dan Upaya Restorasinya". *Biodiversitas* 7, No. 3: 1-10.
- Sulistiyowati H. 2009. "Biodiversitas Mangrove Di Cagar Alam Pulau Sempu". *Jurnal Saintek* 8, No. 1 : 1-6.
- Setiawan H. 2013. "Status Ekologi Hutan Mangrove Pada Berbagai Tingkat Kekebalan (Ecological Status Of Mangrove Forest At Various Thicknes Levels)". *Jurnal Penelitian Kehutanan Malacca*, No. 2: 1-17.
- Talib Mf. "Struktur Dan Pola Zonasi (Sebaran Mangrove) Serta Maksozobentos Yang Berkoeksistensi Di Desa Tanah Merah Dan Oebelo Kecil Kabupaten Kupang". *Skripsi*. Bogor: Fakultas Perikanan Dan Ilmu Kelautan IPB, 2008.
- Tomlinson, P.B. *The Botany of Mangroves*. Cambridge: Cambridge University Press, 1986.
- Wouthuyzen S, Sapulete D. *Perairan Maluku dan Sekitarnya*. Bogor: Institut Pertanian Bogor, 1994.

Woodroffe C. *Mangrove Sediments and Geomorphology*. Washington: In Tropical Mangrove Ecosystem. American geophysical Union, 1992.

## LAMPIRAN

### Analisis Data

#### 1. Indeks Nilai Penting (INP)

##### a. Kerapatan mutlak (KM)

$$\begin{aligned} 1) \text{ Rhizopora apiculata} &= \frac{\text{jumlah R.apiculata}}{\text{luas total areal}} \\ &= \frac{121}{10} \\ &= 12,1 \end{aligned}$$

$$\begin{aligned} 2) \text{ Rhizopora mucronata} &= \frac{\text{jumlah R.mucronata}}{\text{luas total areal}} \\ &= \frac{305}{10} \\ &= 30,5 \end{aligned}$$

$$\begin{aligned} 3) \text{ Ceriops tegal} &= \frac{\text{jumlah C.tegal}}{\text{luas total areal}} \\ &= \frac{8}{10} \\ &= 0,8 \end{aligned}$$

$$\begin{aligned} 4) \text{ Bruguera gymnorhiza} &= \frac{\text{jumlah B.gymnorhiza}}{\text{luas total areal}} \\ &= \frac{3}{10} \\ &= 0,3 \end{aligned}$$

$$\begin{aligned} \text{Jumlah keseluruhan KM} &= 12,1 + 30,5 + 0,8 + 0,3 \\ &= 43,7 \end{aligned}$$

## b. Kerapatan relatif (KR)

1) *Rhizopora aiculata*

$$\begin{aligned}
 &= \frac{\text{kerapatan R.apiculata}}{\text{jumlah keseluruhan KM}} \times 100\% \\
 &= \frac{12,1}{43,7} \times 100\% \\
 &= 27,69\%
 \end{aligned}$$

2) *Rhizopora mucronata*

$$\begin{aligned}
 &= \frac{\text{kerapatan R.mucronata}}{\text{jumlah keseluruhan KM}} \times 100\% \\
 &= \frac{30,5}{43,7} \times 100\% \\
 &= 69,79\%
 \end{aligned}$$

3) *Ceriops tegal*

$$\begin{aligned}
 &= \frac{\text{kerapatan C.tegal}}{\text{jumlah keseluruhan KM}} \times 100\% \\
 &= \frac{0,8}{43,7} \times 100\% \\
 &= 1,83 \%
 \end{aligned}$$

4) *Bruguera gymnorhiza*

$$\begin{aligned}
 &= \frac{\text{kerapatan B.gymnorhiza}}{\text{jumlah keseluruhan KM}} \times 100\% \\
 &= \frac{0,3}{43,7} \times 100\% \\
 &= 0,69\%
 \end{aligned}$$



## c. Frekuensi mutlak (FM)

1) *Rhizopora aiculata*

$$= \frac{\text{jumlah Stasiun yang ditempati R.apiculata}}{\text{jumlah stasiun keseluruhan}}$$

$$= \frac{4}{5}$$

$$= 0,8$$

2) *Rhizopora mucronata*

$$= \frac{\text{jumlah stasiun yang ditempati R.mucronata}}{\text{jumlah stasiun keseluruhan}}$$

$$= \frac{5}{5}$$

$$= 1$$

3) *Ceriops tegal*

$$= \frac{\text{jumlah stasiun yang ditempati C.tegal}}{\text{jumlah stasiun keseluruhan}}$$

$$= \frac{2}{5}$$

$$= 0,4$$

4) *Bruguera gymnorrhiza*

$$= \frac{\text{jumlah stasiun yang ditempati C.tegal}}{\text{jumlah stasiun keseluruhan}}$$

$$= \frac{2}{5}$$

$$= 0,4$$

$$\begin{aligned} \text{Jumlah keseluruhan FM} &= 0,8 + 1 + 0,4 + 0,4 \\ &= 2,6 \end{aligned}$$

## d. Frekuensi relatif (FR)

1) *Rhizopora aiculata*

$$= \frac{\text{jumlah FM R.apiculata}}{\text{jumlah keseluruhan FM}} \times 100\%$$

$$= \frac{0,8}{2,6} \times 100\%$$

$$= 30,77\%$$

2) *Rhizopora mucronata*

$$\begin{aligned}
 &= \frac{\text{jumlah FM R.mucronata}}{\text{jumlah keseluruhan FM}} \times 100\% \\
 &= \frac{1}{2,6} \times 100\% \\
 &= 38,46\%
 \end{aligned}$$

3) *Ceriops tegal*

$$\begin{aligned}
 &= \frac{\text{jumlah FM C.tegal}}{\text{jumlah keseluruhan FM}} \times 100\% \\
 &= \frac{0,4}{2,6} \times 100\% \\
 &= 15,38\%
 \end{aligned}$$

4) *Bruguera gymnorrhiza*

$$\begin{aligned}
 &= \frac{\text{jumlah FM B.gymnorrhiza}}{\text{jumlah keseluruhan FM}} \times 100\% \\
 &= \frac{0,4}{2,6} \times 100\% \\
 &= 15,38\%
 \end{aligned}$$

## e. Dominansi mutlak (DM)

1) *Rhizopora apiculata*

$$\begin{aligned}
 \text{Stasiun I} &= \frac{\text{jumlah R.apiculata stasiun}}{\text{jumlah keseluruhan R.apiculata dari semua stasiun}} \\
 &= \frac{29}{121} \\
 &= 0,239
 \end{aligned}$$

$$\begin{aligned}
 \text{Stasiun II} &= \frac{\text{jumlah R.apiculata tiap Stasiun}}{\text{jumlah keseluruhan R.apiculata dari semua Stasiun}} \\
 &= \frac{52}{121} \\
 &= 0,429
 \end{aligned}$$

$$\begin{aligned}
 \text{Stasiun III} &= \frac{\text{jumlah R.apiculata tiap Stasiun}}{\text{jumlah keseluruhan R.apiculata dari semua Stasiun}} \\
 &= \frac{23}{121} \\
 &= 0,19
 \end{aligned}$$

$$\begin{aligned}
 \text{Stasiun IV} &= \frac{\text{jumlah R.apiculata tiap Stasiun}}{\text{jumlah keseluruhan R.apiculata dari semua Stasiun}} \\
 &= \frac{17}{121} \\
 &= 0,14
 \end{aligned}$$

$$\begin{aligned}
 \text{Stasiun V} &= \frac{\text{jumlah R.apiculata tiap Stasiun}}{\text{jumlah keseluruhan R.apiculata dari semua Stasiun}} \\
 &= \frac{0}{121} \\
 &= 0
 \end{aligned}$$

$$\begin{aligned}
 \text{Jumlah DM R.apiculata} &= \sum DM R. apiculata \\
 &= 0,239 + 0,429 + 0,19 + 0,14 + 0 \\
 &= 0,998
 \end{aligned}$$

## 2) *Rhizopora mucronata*

$$\begin{aligned}
 \text{Stasiun I} &= \frac{\text{jumlah R.mucronata tiap Stasiun}}{\text{jumlah keseluruhan R.mcronata dari semua Stasiun}} \\
 &= \frac{41}{305} \\
 &= 0,134
 \end{aligned}$$

$$\begin{aligned}
 \text{Stasiun II} &= \frac{\text{jumlah R.mucronata tiap Stasiun}}{\text{jumlah keseluruhan R.mucronata dari semua Stasiun}} \\
 &= \frac{28}{305} \\
 &= 0,091
 \end{aligned}$$

$$\begin{aligned}
 \text{Stasiun III} &= \frac{\text{jumlah R.mucronata tiap Stasiun}}{\text{jumlah keseluruhan R.mucronata dari semua Stasiun}} \\
 &= \frac{65}{305} \\
 &= 0,213
 \end{aligned}$$

$$\begin{aligned}
 \text{Stasiun IV} &= \frac{\text{jumlah R.mcronata tiap Stasiun}}{\text{jumlah keseluruhan R.mucronata dari semua Stasiun}} \\
 &= \frac{83}{305} \\
 &= 0,272
 \end{aligned}$$

$$\begin{aligned}
 \text{Stasiun V} &= \frac{\text{jumlah R.mucronata tiap Stasiun}}{\text{jumlah keseluruhan R.mucronata dari semua Stasiun}} \\
 &= \frac{88}{305} \\
 &= 0,288
 \end{aligned}$$

$$\begin{aligned}
 \text{Jumlah DM R.mucronata} &= \sum DM R. mucronata \\
 &= 0,314 + 0,091 + 0,213 + 0,272 + 0,288 \\
 &= 1,178
 \end{aligned}$$

### 3) *Ceriops tegal*

$$\begin{aligned}
 \text{Stasiun I} &= \frac{\text{jumlah C.tegal tiap plot}}{\text{jumlah keseluruhan C.tegal dari semua plot}} \\
 &= \frac{7}{8} \\
 &= 0,875
 \end{aligned}$$

$$\begin{aligned}
 \text{Stasiun II} &= \frac{\text{jumlah C.tegal tiap plot}}{\text{jumlah keseluruhan C.tegal dari semua plot}} \\
 &= \frac{1}{8} \\
 &= 0,125
 \end{aligned}$$

$$\begin{aligned}
 \text{Jumlah C.tegal} &= \sum DM C. tegal tiap plot \\
 &= 0,875 + 0,125 \\
 &= 1
 \end{aligned}$$

### 4) *Bruguera gymnorrhiza*

$$\begin{aligned}
 \text{Stasiun I} &= \frac{\text{jumlah B.gymnorrhiza tiap plot}}{\text{jumlah keseluruhan B.gymnorrhiza dari semua plot}} \\
 &= \frac{1}{3} \\
 &= 0,333
 \end{aligned}$$

$$\begin{aligned}
 \text{Stasiun II} &= \frac{\text{jumlah } B.gymnorrhiza \text{ tiap plot}}{\text{jumlah keseluruhan } B.gymnorrhiza \text{ dari semua plot}} \\
 &= \frac{2}{3} \\
 &= 0,666
 \end{aligned}$$

$$\begin{aligned}
 \text{Jumlah DM } B.gymnorrhiza &= \sum \text{DM } C.tegal \text{ tiap plot} \\
 &= 0,333 + 0,666 \\
 &= 0,999
 \end{aligned}$$

$$\begin{aligned}
 \text{Jumlah keseluruhan DM} &= 0,998 + 1,176 + 1 + 0,999 \\
 &= 4,173
 \end{aligned}$$

f. Dominansi relatif (DR)

1) *Rhizopora aiculata*

$$\begin{aligned}
 &= \frac{\text{jumlah DM } R.apiculata}{\text{jumlah keseluruhan DM}} \times 100\% \\
 &= \frac{0,998}{4,173} \times 100\% \\
 &= 23,91\%
 \end{aligned}$$

2) *Rhizopora mucronata*

$$\begin{aligned}
 &= \frac{\text{jumlah DM } R.mucronata}{\text{jumlah keseluruhan DM}} \times 100\% \\
 &= \frac{1,178}{4,173} \times 100\% \\
 &= 28,22\%
 \end{aligned}$$

3) *Ceriops tegal*

$$\begin{aligned}
 &= \frac{\text{jumlah DM } C.tegal}{\text{jumlah keseluruhan DM}} \times 100\% \\
 &= \frac{1}{4,173} \times 100\% \\
 &= 23,96\%
 \end{aligned}$$

4) *Bruguera gymnorrhiza*

$$\begin{aligned}
 &= \frac{\text{jumlah DM B.gymnorrhiza}}{\text{jumlah keseluruhan DM}} \times 100\% \\
 &= \frac{0,999}{4,173} \times 100\% \\
 &= 23,93\%
 \end{aligned}$$

g. Indeks nilai penting (INP)

1) *Rhizopora aiculata*

$$\begin{aligned}
 &= \text{KR} + \text{FR} + \text{DR} \\
 &= 27,69\% + 30,77\% + 23,91\% \\
 &= 82,37\%
 \end{aligned}$$

2) *Rhizopora mucronata*

$$\begin{aligned}
 &= \text{KR} + \text{FR} + \text{DR} \\
 &= 69,79\% + 38,46\% + 28,22 \\
 &= 136,47\%
 \end{aligned}$$

3) *Ceriops tegal*

$$\begin{aligned}
 &= \text{KR} + \text{FR} + \text{DR} \\
 &= 1,83\% + 15,38\% + 23,96\% \\
 &= 41,17\%
 \end{aligned}$$

4) *Bruguera gymnorrhiza*

$$\begin{aligned}
 &= \text{KR} + \text{FR} + \text{DR} \\
 &= 0,69\% + 13,38\% + 23,93\% \\
 &= 38\%
 \end{aligned}$$

## 2. Indeks Keanekaragaman Shannon

$$H' = - \sum_{i=1}^n \left[ \frac{n_i}{N} \ln \frac{n_i}{N} \right]$$

dimana :

$H'$  = Indeks Keanekaragaman Shannon-Wiener

$n_i$  = Jumlah individu jenis ke-n

$N$  = Total jumlah individu

a. *Rhizopora aiculata*

$$\begin{aligned} H' &= - \sum n_i/N \ln n_i/N \\ &= - \sum \frac{121}{437} \ln \frac{121}{437} \\ &= - 0,2768 \ln 0,2768 \\ &= 0,154 \end{aligned}$$

b. *Rhizopora mucronata*

$$\begin{aligned} H' &= - \sum n_i/N \ln n_i/N \\ &= - \sum \frac{305}{437} \ln \frac{305}{437} \\ &= - 0,6979 \ln 0,6979 \\ &= 0,109 \end{aligned}$$

c. *Cerriops tegal*

$$\begin{aligned} H' &= - \sum n_i/N \ln n_i/N \\ &= - \sum \frac{8}{437} \ln \frac{8}{437} \\ &= - 0,0183 \ln 0,0183 \\ &= 0,019 \end{aligned}$$

d. *Bruguera gymnorrhiza*

$$\begin{aligned} H' &= - \sum n_i/N \ln n_i/N \\ &= - \sum \frac{3}{437} \ln \frac{3}{437} \end{aligned}$$

$$= -0,0068 \ln 0,0068$$

$$= 0,015$$

### 3. Indeks Keseragaman

#### a. *Rhizopora aiculata*

$$E = \frac{H'}{\text{Log } S}$$

$$= \frac{0,154}{\text{Log } (121)}$$

$$= \frac{0,154}{2,082}$$

$$= 0,0739$$

#### b. *Rhizopora mucronata*

$$E = \frac{H'}{\text{Log } S}$$

$$= \frac{0,109}{\text{Log } (305)}$$

$$= \frac{0,109}{2,484}$$

$$= 0,0438$$

#### c. *Ceriops tegal*

$$E = \frac{H'}{\text{Log } S}$$

$$= \frac{0,019}{\text{Log } (8)}$$

$$= \frac{0,019}{0,903}$$

$$= 0,021$$



d. *Bruguera gymnorrhiza*

$$\begin{aligned}
 E &= \frac{H'}{\text{Log } S} \\
 &= \frac{0,015}{\text{Log } (3)} \\
 &= \frac{0,015}{0,477} \\
 &= 0,031
 \end{aligned}$$

## 4. Indeks Dominansi (C)

a. *Rhizophora apiculata*

$$\begin{aligned}
 C &= \sum (ni/N)^2 \\
 &= (121/437)^2 \\
 &= (14641/190969) \\
 &= 0,0766
 \end{aligned}$$

b. *Rhizophora mucronata*

$$\begin{aligned}
 C &= \sum (ni/N)^2 \\
 &= (305/437)^2 \\
 &= (93025/190969) \\
 &= 0,487
 \end{aligned}$$

c. *Cerios tegal*

$$\begin{aligned}
 C &= \sum (ni/N)^2 \\
 &= (8/437)^2 \\
 &= (64/190969) \\
 &= 0,0003
 \end{aligned}$$

d. *Bruguera gymnorrhiza*

$$\begin{aligned}
 C &= \sum (ni/N)^2 \\
 &= (3/437)^2 \\
 &= (9/190969) \\
 &= 0,0003
 \end{aligned}$$



Stasun I



Stasun II



Stasun III



Stasun IV



Stasun V





Tahap Pembuatan Herbarium



