

SKRIPSI

**STUDI KADAR SENYAWA KARBON MONOKSIDA
(CO) DI RUAS JALAN SULTAN ALAUDDIN
MAKASSAR PADA TAHUN 2016**



OLEH:

MUSTAHA
70200110063

**JURUSAN KESEHATAN MASYARAKAT
FAKULTAN KEDOKTERAN DAN ILMU KESEHATAN
UNIVERSITAS ISLAM NEGERI SULTAN ALAUDDIN MAKASSAR
2016**

LEMBAR PENGESAHAN PROPOSAL

Naskah proposal yang disusun oleh Mustaha NIM 70200110063 ini telah kami periksa dan setuju untuk diajukan pada Ujian Proposal Fakultas Ilmu Kesehatan Program Studi Kesehatan Masyarakat Universitas Islam Negeri Alauddin Makassar dalam rangka penyempurnaan penulisan.

Samata-Gowa, 2015

Tim Pembimbing

Pembimbing I



Dr. Andi Susilawaty, S. Si., M. Kes

Pembimbing II



Muh. Rusmin, SKM., MARS

Mengetahui,
Ketua Jurusan Kesehatan Masyarakat



Hasbi Ibrahim, SKM., M.Kes

NIP. 197905252009011019

LEMBAR PENGESAHAN HASIL

Naskah skripsi yang disusun oleh **Mustaha** NIM **70200110063** ini telah kami setujui untuk diajukan pada **Ujian Hasil** Fakultas Ilmu Kesehatan program Studi Kesehatan, Masyarakat Universitas Islam Negeri Alauddi Makassar dalam rangka penyempurnaan penulisan.

Samata-Gowa,


2016

Pembimbing I



Dr. Andi Susilawaty, S.Si.,M.Kes

Pembimbing II



Muhammat Rusmin, SKM.,MARS

Mengetahui:
Ketua Jurusan Kesehatan Masyarakat



Hasbi Ibrahim, SKM.,M.Kes
NIP: 19790525 200901 1 019

LEMBAR PENGESAHAN SKRIPSI

Naskah skripsi yang disusun oleh Mustaha Nim 70200110063 ini telah kami periksa dan setuju untuk diajukan pada ujian Skripsi pakultas ilmu Kedokteran dan Kesehatan Program Studi Kesehatan Masyarakat Universitas Islam Negri Alauddin Makassar dalam rangka penyempurnaan penulis

Samata-Gowa

2016

Tim Pembimbing

Pembimbing I



Dr. Andi Susilawaty, S.si., M.Kes

Pembimbing II



Muhamad Rusmin, SkM., MARS

Mengetahui,
Ketua Jurusan Kesehatan Masyarakat



Hasbi Ibrahim, SKM., M.Kes

NIP: 19790525 200901 1 019

KATA PENGANTAR

Bismillahirrahmanirrahim

Assalamu Alaikum Wr.Wb.

Segala puja dan puji semata hanya milik Allah swt yang Maha Esa dan Maha Sempurna atas segala rahmat dan hidayah-Nya, sehingga penulis dapat menyelesaikan skripsi ini dengan judul "Studi Kadar Senyawa Karbon Monoksi(CO) di jalan Sultan Alauddin Makassar Pada Tahun 2016". Skripsi ini merupakan salah satu syarat untuk memperoleh gelar Sarjana Kesehatan Masyarakat (SKM) pada program studi S1 Kesehatan Masyarakat Fakultas Ilmu Kedokteran Dan Kesehatan Universitas Islam Negeri Alauddin Makassar. Salam dan shalawat kepada Nabi Muhammad SAW yang telah memperjuangkan dan mengangkat harkat dan martabat manusia.

Ucapan terima kasih yang tulus dan istimewa untuk kedua orang tua tercinta almarhum ayahanda Muhtar dan ibunda Marita yang dengan penuh ketulusan dan kasih sayang yang begitu besar telah mengorbankan segalanya dalam memelihara, mendidik, dan membesarkan penulis sehingga dapat menyelesaikan pendidikan pada jenjang perguruan tinggi.

Disampaikan ucapan terima kasih pula kepada:

Prof. Dr. H. A. Qadir Gassing, HT, M.S. selaku Rektor Universitas Islam Negeri Alauddin Makassar yang telah memberi izin penelitian dalam rangka penulisan skripsi, beserta seluruh jajarannya.

1. DR.dr.H.A.Armyrn Nurdin, M. SC selaku Dekan Fakultas Ilmu Kesehatan Universitas Islam Negeri Alauddin Makassar.
2. Hasbi Ibrahim,SKM.,M.Kes selaku Ketua Jurusan Kesehatan Masyarakat Universitas Islam Negeri Alauddin Makassar yang telah memberikan bimbingan, arahan dan motivasi dalam penyelesaian skripsi ini.
3. Dr. Andi Susilawaty,S.Si.,M.Kes selaku pembimbing I yang telah membimbing, memberikan saran, arahan dan motivasi dalam penyelesaian skripsi ini.
4. Muhamad Rusmin,SKM.,MARS selaku pembimbing II yang telah membimbing, memberikan saran, arahan dan motivasi dalam penyelesaian skripsi ini.
5. Munawir Amanyah, SKM, M. Kes selaku penguji I yang telah memberikan saran, arahan dan motivasi dalam penyelesaian skripsi ini.
6. Dr.Muzakkir,M.Pd.I selaku penguji II yang telah memberikan saran, arahan dan motivasi dalam penyelesaian skripsi ini.
7. Segenap Bapak dan Ibu pengajar, khususnya di Prodi Kesehatan Masyarakat dan Peminatan Kesehatan Lingkungan yang tak sempat disebutkan namanya

satu persatu yang telah memberikan ilmu-ilmu yang luar biasa, mengembangkan wawasan, keterampilan, dan cara berfikir, serta senantiasa bersabar atas segala kekurangan dan kesalahan yang penulis telah perbuat selama kuliah di Universitas Islam Negeri Alauddin Makassar.

8. Saudara-saudariku di Jurusan Kesehatan Masyarakat angkatan 2010 yang telah mengisi satu bagian hati penulis. Menorehkan segala rasa dan asa selama kebersamaan kita, "tiada dusta diantara kita". Selama ini bersama melalui segala susah-sedih, tangis-tawa, sakit/bahagia, dan tak henti-hentinya memberikan semangat dan dukungan selama ini hingga akhir penulisan skripsi.
9. Tim PBL senasib sepenanggungan yang telah memberikan warna dalam hidup dan semangat selama penyusunan skripsi ini.
10. Keluarga KKN 50 yang telah memberikan warna dalam hidupku dan semangat selama penyusunan skripsi ini.
11. Untuk senior-senior Kesehatan Masyarakat selalu memberikan masukan dan semangat kepada penulis.

Sebagai suatu karya ilmiah, skripsi ini masih mempunyai banyak kekurangan, baik yang berkaitan dengan materi maupun metodeologi penulisan. Karena itu, dengan segala kerendahan hati penulis mengharapkan kritik dan saran yang sifatnya konstruktif.

Akhir kata penulis mengucapkan banyak terima kasih atas segala bantuan yang telah diberikan, tak ada kata yang rasanya mampu mewakilinya, hanya air mata yang dapat penulis teteskan saat mengingat itu semua, penulis hanya mampu mengembalikan kepada Allah swt semoga mendapatkan balasan yang setimpal, dan dianugerahi hidup yang sukses dan bahagia.

DAFTAR ISI

JUDUL	i
KATA PENGANTAR	ii
DAFTAR ISI	vi
DAFTAR TABEL	vi
PEDOMAN TRANSLITERASI	vii
ABSTRAK	viii
BAB I PENDAHULUAN	1
A. Latar Belakang Masalah	1
B. Rumusan Masalah	12
C. Definisi Operasional dan Ruang Lingkup Penelitian	12
D. Kajian Pustaka	14
E. Tujuan dan Kegunaan Penelitian	16
BAB II TINJAUAN TEORITIS	19
A. Tinjauan Tentang Pencemaran dalam Islam	19
B. Tinjauan Umum Tentang Pencemaran Udara	23
C. Dampak CO Terhadap Kesehatan	33
D. Tinjauan Kepadatan Lalu Lintas	36
E. Tinjauan Tentang Geografys Infoprmation System	31
F. Kerangka Pikir	39
BAB III METODOLOGI PENELITIAN	42
A. Jenis dan Lokasi Penelitian	42
B. Pendekatan Penelitian	44
C. Populasi dan Sampel	44
BAB IV HASIL DAN PEMBAHASAN	47
A. Hasil	47
B. Pembahasan	51

BAB V	PENUTUP.....	62
A.	Kesimpulan.....	62
KEPUSTAKAAN		
LAMPIRAN		
RIWAYAT HIDUP PENELITI		

ABSTRAK

NAMA : MUSTAHA
NIM : 70200110063
JUDUL : STUDI KADAR SENYAWA KARBON MONOKSIDA (CO) DI RUAS JALAN SULTAN ALAUDDIN MAKASSAR PADA TAHUN 2016

Kota besar yang padat lalu lintasnya akan banyak menghasilkan gas CO sehingga kadar CO dalam udara relatif tinggi dibandingkan dengan daerah pedesaan. Didalam laporan WHO (1992) dinyatakan paling tidak 90% dari CO di udara perkotaan berasal dari emisi kendaraan bermotor.

Penelitian ini untuk mengetahui kadar karbon monoksida udara ambien di jalan Sultan Alauddin Makassar. Selain pengukuran konsentrasi kadar karbon monoksida dilakukan juga pengukuran dengan faktor yang mempengaruhi konsentrasi CO di udara yaitu: kecepatan Angin, Kelembaban, Suhu.

Jenis penelitian yang di gunakan adalah kuantitatif lapangan dengan melakukan analisa laboratorium. Sampel penelitian adalah gas karbon monoksida yang tersebar di tiga titik di jalan Sultan Alauddin Makassar. Hasil penelitian menunjukkan bahwa kadar karbon Monoksida (CO) udara Ambien di jalan Sultan alauddin Makassar masih berada di bawah standar baku mutu udara ambien berdasarkan PP RI No. 41 Tahun 1999 yaitu $30.000 \mu\text{g}/\text{Nm}^3$ untuk gas karbon monoksida. Konsentrasi CO udara Ambien di jalan Sultan Alauddin Makassar rata-rata $1143,74 \mu\text{g}/\text{Nm}^3$. Suhu rata-rata $20-33^\circ\text{C}$, kelembaban rata-rata $34-51\% \text{RH}$ dan kecepatan Angin rata-rata $0.75-2.35 \text{ m/s}$

Berdasarkan hasil penelitian tersebut di sarankan perlu di lakukan pengukuran bahan pencemar secara berkala untuk mengetahui perkembangan sebagai tindakan pencegahan penanggulangannya. Kepada peneliti selanjutnya perlu di teliti hubungan kadar CO udara ambien dan COHb pada kelompok yang resiko tinggi

Kata kunci : *Karbon Monoksida, Suhu, Kecepatan Angin, Kelembaban*

BAB I

PENDAHULUAN

A. Latar Belakang Masalah

Pada era modern ini kehidupan kota yang sudah penuh dengan kendaraan tampaknya memiliki beberapa permasalahan dengan udara. Udara yang berada disekeliling bumi yang fungsinya sangat penting bagi kehidupan di dunia ini. Dalam udara terdapat unsur oksigen (O₂) untuk bernafas, karbon dioksida (CO₂) untuk proses fotosintesis oleh klorofil pada daun dan ozon (O₃) untuk menahan sinar ultra violet. Susunan (komposisi) udara bersih dan kering, tersusun oleh: Nitrogen (N₂) 78,09%, Oksigen (O₂) 21,94%, Argon (Ar) 0,93%, Karbon dioksida 0,032% dan gas-gas lain dalam udara antara lain gas-gas mulia, nitrogen Oksida, hydrogen, methane, belerang dioksida, ammonia, dan lain-lain (Wardhana.W.A, 2001).

Pencemaran udara menyebabkan perubahan susunan (komposisi) udara dari keadaan normalnya. Kehadiran bahan atau zat asing dalam udara dengan jumlah tertentu serta berada di udara dalam waktu yang cukup lama, akan dapat mengganggu kehidupan manusia, hewan dan tumbuhan. Bila keadaan tersebut terjadi maka udara dikatakan sudah tercemar (Wardhana.W.A, 2001).

Sumber pencemaran terdiri atas dua yaitu sumber bergerak dan tidak bergerak. Sumber pencemaran udara yang utama berasal dari transportasi yaitu kendaraan bermotor, dimana hampir 60% dari polutan yang dihasilkan terdiri

darikarbonmonoksida (CO) dan sekitar 15% terdiri dari hidrokarbon (HC). Sumber-sumber polusi lain misalnya pembakaran, proses industri, pembuangan limbah dan lain-lain. Polutan yang utama adalah karbonmonoksida yang mencapai hampir setengah dari seluruh polutan udara yang ada (Fardiaz, S,1999)

Pencemaran udara menurut Peraturan Pemerintah RI No. 41 Tahun 1999 adalah masuk atau dimasukkannya makhluk hidup, zat, energi dan komponen lain ke udara atau berubahnya tatanan udara oleh kegiatan manusia atau oleh proses alam, sehingga kualitas udara turun sampai ketinggian tertentu menyebabkan udara menjadi skurang atau tidak sesuai dengan peruntukannya lagi dengan adanya peraturan pemerintah maka pelaksanaannya sudah dibuat ketentuan-ketentuan umum untuk baku mutu udara ambient dan baku mutu udara emisi.

Baku mutu udara ambient adalah batas yang diperbolehkan bagi zat atau bahan pencemar terdapat di udara namun tidak menimbulkan gangguan terhadap makhluk hidup, tumbuh-tumbuhan, dan atau, harta benda sedangkan baku mutu udara emisi batas kadar yang diperbolehkan bagi zat atau bahan pencemar untuk dikeluarkan dari sumber pencemar ke udara, sehingga tidak mengakibatkan dilampauinya baku mutu udara ambient (Achmad, 2004:120)

Pada saat ini pencemaran berlangsung di mana-mana dengan laju begitu cepat yang tidak pernah terjadi sebelumnya. Kecenderungan pencemaran akhir-akhir ini mengarah kepada dua hal yaitu : (1) Ke arah pembuangan senyawa-senyawa kimia tertentu yang semakin meningkat, terutama pembakaran minyak bumi secara nyata

saat ini sudah merubah system alami pada skala global. (2) Ke arah meningkatnya penggunaan bahan beracun(B3) oleh berbagai kegiatan industri dengan pembuangan limbahnya ke lingkungan (Achmad, 2004:1).

Pencemaran lingkungan sudah terjadi pula di lingkungan udara dengan segala dampak yang di timbulkan. Salah satu pemicu pencemaran udara adalah aktivitas kendaraan bermotor yang merupakan salah satu polutan utama yang dihasilkan oleh aktivitas pembakaran bahan bakar minyak kendaraan bermotor serta selalu berpindah-pindah dari satu tempat ke tempat lain dan selama perjalanannya mengeluarkan hasil pembakaran yang tak sempurna seperti gas Karbon Monoksida (CO).

Karbon monoksida (CO) sebagian berasal dari pembakaran bahan bakar fosil dengan udara, berupa gas buangan. Kota besar yang padat lalu lintasnya akan banyak menghasilkan gas CO sehingga kadar CO dalam udara relatif tinggi dibandingkan dengan daerah pedesaan. Didalam laporan WHO (1992) dinyatakan paling tidak 90% dari CO di udara perkotaan berasal dari emisi kendaraan bermotor (Anggraeni, 2009:17).

Satu hal yang tidak biasa dielakkan dari seiring berjalannya pembangunan secara besar-besaran dan disemua belahan dunia yaitu adanya kerusakan lingkungan akhir-akhir ini memunculkan bencana alam di Indonesia serta penyakit, gas CO adalah penyebab utama dari kematian akibat keracunan di Amerika Serikat dan lebih dari separuh penyebab keracunan fatal lainnya di seluruh dunia. Terhitung sekitar 40.000 kunjungan pasien pertahun di unit gawat darurat di Amerika Serikat yang

berhubungan dengan kasus intoksikasi gas CO dengan angka kematian sekitar 500-600 pertahun yang terjadi pada 1990an. Sekitar 25.000 kasus keracunan gas CO pertahun dilaporkan terjadi di Inggris. Dengan angka kematian sekitar 50 orang pertahun dan 200 orang menderita cacat berat akibat keracunan gas CO. Di Rumah sakit Tan Tock Seng Singapura pernah dilaporkan 12 kasus intoksikasi gas CO dalam 4 tahun 1999-2003 (Tomie, 2005:1).

.Kota Makassar merupakan salah satu kota besar di Indonesia yang memiliki tingkat pertumbuhan penduduk yang tinggi serta laju perkembangan transportasi yang sangat pesat. Diketahui jumlah kendaraan bermotor di kota Makassar pada bulan Maret tahun 2014 sebanyak 13.227 unit, pada bulan April sebanyak 13.020 unit dan bulan Mei mengalami peningkatan sebanyak 36.538 unit (Polisi Jalan Raya, 2014), permasalahan polusi udara di Kota Makassar akibat emisi kendaraan bermotor sudah mencapai titik yang mengkhawatirkan

Makassar termasuk daerah yang beriklim tropis, karena letaknya menghampiri garis khatulistiwa. Berdasarkan pencatatan Stasiun Meteorologi Maritim Paotere, karakteristik iklim Kota Makassar pada tahun 2009 sebagai berikut (BPS, 2010):

1. Kelembaban udara berkisar antara 67% (bulan Agustus) - 90% (bulan Januari) dengan lama penyinaran matahari rata-rata 70 persen.
2. Curah hujan tahunan rata-rata 2560.8 mm, dimana curah hujan tertinggi dicapai pada bulan Januari dengan rata-rata 922.8 mm/bulan dan terendah pada bulan

Oktober berkisar 15.7 mm/bulan dengan jumlah hari hujan sekitar 128 hari hujan per tahun.

3. Temperatur udara rata-rata di Kota Makassar berkisar antara 26.2 – 29.3° C.
4. Kecepatan angin rata-rata 5.2 Knot/Jam

Menurunnya kualitas udara ternyata telah secara nyata dirasakan oleh masyarakat. Studi yang dilakukan oleh KNLH (2006) di lima kota besar Indonesia antara lain DKI Jakarta, Surabaya, Medan, Banjarmasin dan Makassar menunjukkan 90% dari jumlah total responden percaya bahwa kualitas udara sudah sangat buruk. Studi ini juga menunjukkan bahwa 82% dari responden percaya bahwa buruknya kualitas udara memberikan dampak negatif bagi kesehatan, 67% responden berpendapat bahwa sektor transportasi merupakan penyebab utama dari pencemaran udara yang terjadi.

Perkembangan kota dan pertumbuhan jumlah kendaraan serta pemakaian bahan bakar minyak sebagai sumber energi yang tak terbarukan dan penghasil emisi karbon tertinggi menyebabkan total emisi karbon dioksida (CO_2) akan bersifat sebagai gas rumah kaca dan sangat berpotensi dalam pemanasan global atau pun perubahan iklim yang akan berdampak negatif pada pertumbuhan ekonomi dan kualitas hidup warga kota.

Makassar sebagai salah satu kota metropolitan dengan jumlah kendaraan yang sangat padat berpotensi mengalami kondisi yang seperti di atas, disamping semakin berkurangnya daya dukung lingkungan, baik yang disebabkan oleh polusi dari

industri dan rumah tangga maupun dari emisi kendaraan yang jumlah pencemarannya lebih besar dibanding yang lainnya.

Berdasarkan data kualitas udara ambien Kota Makassar yang diukur dari tahun 2001-2005 di beberapa lokasi yang dijadikan sebagai sampel yaitu.

pusat kota di Lapangan Karebosi dan di depan Stadion Mattoanging, kawasan pemukiman di Panakukkang, jalan Urip Sumoharjo, kawasan perdagangan di Pasar Sentral dan Pasar Pannampu, dan kawasan industri di depan PT. Berdikari dan Kawasan Industri Makassar (KIMA). Hasil pengukuran tersebut menyimpulkan bahwa kondisi udara berdasarkan parameter pencemar dan indikasi sumbernya (Bapeda Kota Makassar, 2001-2005) yaitu :

- a. Karbon monoksida (CO) dengan baku mutu 24 jam : 150 ug/Nm^3 . Walaupun tidak melampaui baku mutu (PP No. 41 Tahun 1999) kadar CO tertinggi di Pasar Pannampu ($44,96 \text{ ug/Nm}^3$) dan jalan Urip Sumoharjo ($44,57 \text{ ug/Nm}^3$) serta terendah di Lapangan Karebosi ($16,46 \text{ ug/Nm}^3$).
- b. Nitrogen Doksida (NO_2) dengan baku mutu 24 jam : 150 ug/Nm^3 . Walaupun tidak melampaui baku mutu (PP No. 41 Tahun 1999) kadar NO_2 tertinggi di PT. Berdikari ($93,17 \text{ ug/Nm}^3$), Panakkukang ($81,53 \text{ ug/Nm}^3$), KIMA ($68,33 \text{ ug/Nm}^3$), dan Pasar Sentral ($68,33 \text{ ug/Nm}^3$) serta terendah di Stadion Mattoanging ($4,08 \text{ ug/Nm}^3$).

- c. Oksidan (O_3) dengan baku mutu 1 jam : 235 ug/Nm^3 . Walaupun tidak melampaui baku mutu (PP No. 41 Tahun 1999) kadar O_3 tertinggi di Panakkukang ($89,98 \text{ ug/Nm}^3$) dan terendah di Pasar Pannampu ($17,34 \text{ ug/Nm}^3$).
- d. Sulfur Dioksida (SO_2) dengan baku mutu 24 jam : 365 ug/Nm^3 . Walaupun tidak melampaui baku mutu (PP No. 41 Tahun 1999) tertinggi di jalan Urip Sumoharjo (332 ug/Nm^3), dan di lapangan karebosi ($262,27 \text{ ug/Nm}^3$) serta terendah di panakkukang ($5,14 \text{ ug/Nm}^3$).
- e. Debu (TSP) dengan baku mutu 24 jam : 230 ug/Nm^3 . Telah melampaui baku mutu (PP No. 41 Tahun 1999) tertinggi di jalan Urip Sumoharjo (622 ug/Nm^3) dan Lapangan Karebosi (609 ug/Nm^3) serta terendah di KIMA (109 ug/Nm^3).
- f. Timbal (Pb) dengan baku mutu 24 jam : 2 ug/Nm^3 . Telah melampaui baku mutu (PP No. 41 Tahun 1999) di Pasar Pannampu ($2,21 \text{ ug/Nm}^3$) dan jalan Urip Sumoharjo ($2,15 \text{ ug/Nm}^3$) dan terendah di Lapangan Karebosi ($0,142 \text{ ug/Nm}^3$).

Berdasarkan data hasil pemantauan diatas dapat disimpulkan bahwa sumber pencemaran udara di Kota Makassar adalah emisi dari kendaraan bermotor, karena berdasarkan lokasi pengamatan dengan tingkat pencemaran tertinggi terdapat di kawasan yang padat lalu lintas dan padat pemukiman penduduk. Sedangkan kualitas udara di kawasan lain yang tidak padat lalu lintas relatif masih dibawah nilai baku mutu udara ambien.

Dari data penelitian tahun 2006 tingkat emisi kendaraan bermotor yang menggunakan bahan bakar di kota Makassar yang dilakukan pengamatan selama tiga

hari di lokasi penelitian yaitu balai kota Makassar Jl. Ahmad Yani, Jl. Perintis Kemerdekaan dan Jl. Sultan Alauddin. Yaitu :

Berdasarkan hasil pengujian diatas yang dilakukan tiga hari di tiga lokasi diatas dapat disimpulkan bahwa dari tiga lokasi yang menjadi titik sampel penelitian kadar emisi paling tinggi yaitu gas CO₂ rata-rata sebesar 10,78 % sedangkan nilai emisi idealnya untuk gas CO₂ yaitu > 12,0 % sehingga dalam hal ini dinilai tidak ideal, tingginya gas CO₂ akan berdampak Selain aktivitas pembakaran sampah non-organik yang menimbulkan asap hitam yang mengepul di udara, sistem pernafasan kita juga menghasilkan gas karbondioksida, hanya saja gas karbondioksida yang keluar dari sistem pernafasan kita tidak menimbulkan dampak negatif yang berarti, sebab pembakaran zat makanan oleh oksigen di dalam tubuh kita merupakan pembakaran sempurna, sedangkan pembakaran sampah non-organik merupakan pembakaran tidak sempurna karena menghasilkan asap yang mengganggu pernafasan dan juga mencemari udara di lingkungan sekitar dengan gas karbondioksida yang beracun. Pembakaran sempurna tidak menghasilkan kepulan asap yang mengganggu sehingga tidak berbahaya bagi lingkungan, sedangkan pembakaran yang tidak sempurna seperti inilah yang seharusnya kita hindari, sebab dengan adanya pembakaran tidak sempurna ini dapat merusak lapisan ozon yang selama ini telah melindungi kita dari sengatan sinar matahari yang dapat membakar kulit.

Kadar emisi gas karbon monoksida (CO) rata-rata sebesar 3,79 % sedangkan nilai idealnya untuk gas CO yaitu < 2,0 % sehingga dinilai tidak ideal. Tingginya

konsentrasi gas CO di udara utamanya disebabkan oleh kegiatan kendaraan bermotor maupun kegiatan atau aktifitas industri. Hal ini dapat berdampak bagi lingkungan maupun kesehatan.

Orang yang rentan terpajan dengan gas CO termasuk polisi lalu lintas atau tukang parkir, pekerja bengkel mobil, petugas industri, masyarakat umum dan pemadam kebakaran. Karbon monoksida sangatlah beracun, Paparan dengan karbon monoksida dapat mengakibatkan keracunan sistem saraf pusat dan jantung. Karbon monoksida juga memiliki efek-efek buruk bagi bayi dari wanita hamil. Gejala dari keracunan ringan meliputi sakit kepala dan mual-mual pada konsentrasi kurang dari 100 ppm. Konsentrasi serendah 667 ppm dapat menyebabkan 50% hemoglobin tubuh berubah menjadi karboksihemoglobin (HbCO). Karboksihemoglobin cukup stabil, namun perubahan ini reversibel. Karboksihemoglobin tidaklah efektif dalam menghantarkan oksigen, sehingga beberapa bagian tubuh tidak mendapatkan oksigen yang cukup. Sebagai akibatnya, paparan pada tingkat ini dapat membahayakan jiwa.

Hidrokarbon (HC) terjadi karena bahan bakar belum terbakar tetapi sudah terbuang bersama gas buang akibat pembakaran kurang sempurna dan penguapan bahan bakar. Senyawa hidrokarbon (HC) dibedakan menjadi dua yaitu bahan bakar yang tidak terbakar sehingga keluar menjadi gas mentah, serta bahan bakar yang terpecah karena reaksi panas berubah menjadi gugusan HC lain yang keluar bersama gas buang. Senyawa HC akan berdampak terasa pedih di mata, mengakibatkan tenggorokan sakit, penyakit paru-paru dan kanker.

Berdasarkan data di atas Kadar emisi gas Hidrokarbon (HC) rata-rata sebesar 748 ppm, sedangkan nilai idealnya < 200 ppm sehingga dinilai tidak ideal atau mencemari lingkungan. Berdasarkan studi literatur yang dilakukan ditemukan bahwa penyumbang gas Hidrokarbon terbesar berasal dari kendaraan bermotor, hal ini semakin diperparah dengan semakin meningkatnya jumlah kendaraan dan kondisi lingkungan yang semakin kritis.

Emisi gas buang kendaraan dan kualitas udara ambien di Kota Makassar secara langsung saling mempengaruhi, karena semakin tinggi emisi gas buang kendaraan dalam jumlah kumulatif di jalan raya akan mempengaruhi kualitas udara secara keseluruhan.

Berdasarkan dari data diatas secara umum dapat disimpulkan bahwa di lokasi yang menjadi titik sampel penelitian teridentifikasi tingkat emisi rata-rata kendaraan di wilayah pusat kota kecamatan Ujungpandang (Jl. Ahmad Yamin) adalah rendah, di wilayah transisi kota kecamatan Panakukkang (Jl. Sultan Alauddin) adalah sedang, dan di wilayah pinggiran kota kecamatan Biringkanaya (Jl. Perintis Kemerdekaan) adalah tinggi.

Selain itu kualitas udara ambien di lokasi penelitian sangat dipengaruhi oleh berbagai faktor diantaranya tingginya aktifitas penduduk serta tingkat kepadatan lalu lintas kendaraan, sehingga kualitas udara ambien Kota dalam jangka waktu panjang terus mengalami penurunan sejalan dengan semakin meningkatnya jumlah emisi kendaraan.

Pertambahan jumlah kendaraan bermotor di kota Makassar tidak dibarengi dengan perluasan dan pertambahan jalan serta penanaman tanaman pelindung sehingga berimplikasi terhadap adanya jalan/tempat-tempat tertentu pada jam-jam tertentu dimana kendaraan berjalan lambat bahkan tidak bergerak dalam beberapa menit dengan mesin tetap hidup sehingga pada tempat tersebut konsentrasi polutan meningkat. Data tersebut di atas semakin memperkuat pendapat bahwa pencemaran lingkungan pada daerah padat kendaraan bermotor akan lebih tinggi di bandingkan dengan daerah yang tidak padat. Ini merupakan masalah lingkungan tersendiri pada kota-kota besar, termasuk Kota Makassar.

Berdasarkan latar belakang di atas saya berkeinginan mengambil Jalan Sultan Alauddin Sebagai Lokasi Tempat Penelitian Karena merupakan salah satu Jalan yang menghubungkan Kabupaten Gowa, Takalar, Jeneponto, Bantaeng, Bulukumba menuju Kota Makassar. yang Ke 2 Jalan Ini merupakan Jalan Yang Padat Kendaraan. maka penelitian ini akan membahas mengenai kaitan pencemaran udara yang terjadi pada kawasan Jl. Sultan Alauddin Makassar. Melihat kondisi tersebut, maka saya tertarik mengadakan penelitian sebagai Tugas Akhir dengan judul : ” *Studi Kadar Senyawa Karbon Monoksida (CO) Di Ruas Jalan Sultan Alauddin Makassar pada Tahun 2016*

B. Rumusan Masalah

Mengingat potensi gas CO dalam menimbulkan gangguan kesehatan serta kepadatan kendaraan Maka Berdasarkan uraian latar belakang yang tersebut diatas maka, dalam penelitian ini rumusan masalah adalah sebagai berikut : "Bagaimana kadar senyawa Karbon Monoksida (CO) di ruas jalan Sultan Alauddin Makassar

Berdasarkan pokok masalah tersebut maka dapat dikemukakan sub masalah sebagai berikut:

1. Bagaimana mengetahui kadar konsentrasi CO pada pagi,siang dan sore hari di wilayah Ruas Jalan Sultan Alauddin Makassar?
2. Bagaimana mengetahui keadaan suhu di Ruas Jalan Sultan Alauddi Makassar pada waktu pagi, siang, sore?
3. Bagaimana mengetahui kecepatan angin di Ruas jalan Sultan Alauddin Makassar Pada waktu pagi, siang, sore?
4. Bagaimana mengetahui kelembaban di Ruas jalan Sultan Alauddin Makassar Pada Waktu pagi,siang dan sore hari?

C. Definisi Operasional dan Ruang Lingkup Penelitian

1. Definisi operasional

a. Kadar Karbon Monoksida (CO) di Udara

Kadar Karbon monoksida (CO) di udara adalah kandungan Karbon monoksida (CO) yang ada di wilayah parkir mall Panakkukang dalam udara ambien menggunakan peralatan NDIR (Non Dispersive Infra Red).

Kriteria Objektif

- Memenuhi syarat: :Jika rata-rata kadar karbon monoksida di wilayah parkir mall Panakkukang Makassar tidak melebihi $30.000 \mu\text{g}/\text{Nm}^3$
- Tidak memenuhi syarat :jika rata-rata kadar karbon monoksida di wilayah parkir mall Panakkukang Makassar melebihi $30.000\mu\text{g}/\text{Nm}^3$ (PP RI No. 41 Tahun 1999).

2. Ruang Lingkup

a. Lingkup keilmuan

Penelitian ini merupakan penelitian bidang Ilmu Kesehatan Lingkungan.

b. Lingkup masalah

Masalah ini dibatasi pada pencemaran Karbon monoksida (CO) di wilayah ruas jalan Sultan Alauddin Makassar

c. Lingkup sasaran

Sasaran pada penelitian ini adalah wilayah Jalan SultanAlauddin Makassar

d. Lingkup metode

Jenis penelitian merupakan uji laboratorium untuk mengetahui gambaran kadar Karbon monoksida (CO) di wilayah ruas Jalan Sultan Alauddin Makassar

e. Lingkup lokasi

Penelitian ini dilakukan di wilayah ruas Jalan Sultan Alauddin Makassar

D. Kajian pustaka

Eksistensi kajian pustaka dalam poin ini dimaksudkan oleh penulis untuk memberi pemahaman serta penegasan bahwa masalah yang menjadi kajian tentang kadar Karbon monoksida (CO) di wilayah Jalan Sultan Alauddin Makassar.

Berdasarkan pada penelusuran tentang kajian pustaka yang dilakukan, hanya menemukan beberapa skripsi judul yang sama dengan penelitian ini:

Hasil penelitian pendahuluan yang dilakukan pada tahun 2013 salah satu mahasiswa bernama Khairah Kadir yang melakukan pengukuran hanya berpusat di sekitaran SPBU sepanjang pettarani kota Makassar dengan penelitian rumusan masalahnya dalam penelitian ini adalah bagaimana gambaran kadar Karbon Monoksida (CO) dan Karbon Dioksida (CO₂) di udara dan bagaimana status kesehatan pegawai Stasiun Pengisian Bahan Bakar Umum (SPBU) kota Makassar. Dari analisis datanya terdapat di dalam tabel dianalisa secara deskriptif dan membandingkan dengan standar kualitas kandungan karbon monoksida (CO) di udara sesuai dengan SNI 19-0232-2005 yaitu 2500 ppm untuk gas karbon monoksida dan untuk gas karbon dioksida (CO₂) di udara sesuai dengan SNI 19-0232-2005 yaitu 5000 ppm. Selanjutnya ditarik kesimpulan dan saran-saran. Ini sangat berbeda jelas dengan penulis karena penulis bukan hanya sekedar mengetahui gambarannya tapi penulis mampu menganalisis datanya dengan analisis data spesial sehingga bagi yang ingin membaca tahu titik mana kadar CO yang berbahaya.

Ismail, studi konsentrasi Karbon Monoksida pada udara di jalan poros Sungguminasa-Makassar Kabupaten Gowa pada tahun 2002. Penelitian ini penulis menemukan bahwa konsentrasi Karbon Monoksida berada dibawah standar Baku Mutu Udara Ambien berdasarkan PP RI No.41 Tahun 1999 sebesar $30.000\mu\text{g}/\text{Nm}^3$.

Ini sangat berbeda jelas dengan penulis karena penulis bukan hanya sekedar mengetahui gambarannya tapi penulis mampu memberi gambaran dengan menggunakan peta sehingga bagi yang ingin membaca tahu ada pengaruh kadar konsentrasi CO kecepatan angin, kepadatan kendaraan dan waktu

Nova Yanti 2008, dimana judul penelitian adalah pola Spesial konsentrasi CO di kota Jakarta dengan metode penelitian mengungkapkan pola spesial kadar CO di kota Jakarta dengan menggunakan korelasi person product moment dan regresi Linear diperoleh hubungan antara konsentrasi kadar CO dengan arus lalu lintas dan kemudian akan digabungkan dengan prediksi lalu lintas pada tahun 2010 pada system grid dan penerapan sistem geografi. Hasil penelitian di peroleh adanya hubungan positif dengan konsentrasi kadar CO dengan arus lalu lintas. Prediksi pola spesial dimana di jalan tol dan jalan utama semakin tinggi tingkat konsentrasi CO.

Ini berbeda dengan penelitian penulis dimana penulis menghubungkan CO dengan kecepatan angin, kepadatan kendaraan dan waktu sehingga bagi yang ingin membaca tahu ada pengaruh kadar konsentrasi CO kecepatan angin, suhu dan kepadatan kendaraan.

Berdasarkan Hasil monitoring yang dilakukan peneliti bernama Andi Susilawaty dan Ruslan La Ane tahun 2009 bahwa kadar CO selama 24 jam pada 5 (lima) titik dalam wilayah Kota Makassar menunjukkan bahwa konsentrasi CO masih memenuhi syarat (di bawah Nilai baku Mutu sesuai Peraturan Pemerintah No. 41 tentang Pengendalian Pencemar Udara). Namun demikian berdasarkan hasil pemantauan, sebagai acuan dalam menentukan kebijakan selanjutnya, menunjukkan bahwa konsentrasi CO tertinggi pertama terjadi pada wilayah dengan aktivitas transportasi yang tinggi demikian pula pada wilayah dengan konsentrasi tertinggi kedua merupakan daerah padat lalu lintas, masing-masing terjadi pada jam-jam aktif.

Ini berbeda dengan penelitian penulis dimana penulis menghubungkan CO dengan kecepatan angin, kepadatan kendaraan dan waktu sehingga bagi yang ingin membaca tahu ada pengaruh kadar konsentrasi CO kecepatan angin, suhu dan Kelembaban dengan penyajian dalam bentuk peta. Titik mana kadar CO yang berbahaya di wilayah ruas Jalan Sultan Alauddin Makassar

E. Tujuan dan Manfaat

a. Tujuan umum

Setiap penelitian yang dilakukan oleh peneliti tidak akan maksimal tanpa adanya peruntukan dimana atau akan ke siapa hasil penelitiann yang nantinya ditujukan sehingga tidak mengurangi bobot akademis yang ada adapun tujuan dalam penulisan ini adalah sebagai berikut:

Untuk mengetahui kadar senyawa Karbon Monoksida (CO) pada ruas Jalan Sultan Alauddin Makassar.

b. Tujuan khusus

- 1) Untuk mengetahui kadar senyawa Karbon Monoksida (CO) di wilayah ruas Jalan Sultan Alauddin Makassar pada waktu pagi hari.
- 2) Untuk mengetahui kadar senyawa Karbon Monoksida (CO) di wilayah ruas Jalan Sultan Alauddin Makassar Pada Waktu siang hari.
- 3) Untuk mengetahui kadar senyawa Karbon Monoksida (CO) di wilayah ruas Jalan Sultan Alaudin Pada Waktu Sore Hari.
- 4) Untuk mengetahui kecepatan angin di wilayah ruas Jalan Sultan Alauddin pada waktu pagi hari.
- 5) Untuk mengetahui kecepatan angin di wilayah ruas Jalan Sultan Alauddin Pada Waktu Siang hari.
- 6) Untuk mengetahui kecepatan angin di wilayah ruas jalan Sultan Alauddin pada waktu sore hari.
- 7) Untuk mengetahui suhu di wilayah ruas jalan Sultan Alauddin pada waktu pagi hari.
- 8) Untuk mengetahui suhu di wilayah ruas Jalan Sultan Alauddin Pada Waktu Siang Hari.
- 9) Untuk mengetahui suhu di wilayah ruas Jalan Sultan Alauddin Pada Waktu sore hari.

F. Manfaat Penelitian

1. Penelitian ini diharapkan dapat memberi manfaat bagi semua pihak yaitu :
 - a. Sebagai bahan masukan pada instansi yang terkait dengan pengawasan kualitas udara
 - b. Sebagai bahan informasi untuk masyarakat tentang kualitas udara terutama kadar Karbon Monoksida (CO).
 - c. Sebagai khasanah ilmu pengetahuan dan bahan kajian bagi penelitian selanjutnya.
 - d. Sebagai pengalaman berharga dalam memperluas wawasan pengetahuan peneliti.

4. Institusi Pendidikan :

Menambah khasanah ilmu pengetahuan khususnya dalam lingkup program studi teknik lingkungan dalam upaya pencemaran udara pada kawasan Ruas Jalan Sultan Alauddin Makassar.

5. Masyarakat :

Membantu untuk meningkatkan pengetahuan dan kewaspadaan masyarakat terhadap pengaruh pencemaran udara saat berada di Ruas Jalan Sultan Alauddin sehingga dapat mencegah dan menghindari terjadinya penyebaran yang lebih luas.

BAB II

TINJAUAN TEORETIS

A. Tinjauan Tentang Pencemaran dalam Islam

Melalui kitab suci al-Qur'an, Allah swt telah memberikan informasi spiritual kepada manusia untuk bersikap ramah terhadap lingkungan. Melalui al-Qur'an membuktikan bahwa Islam adalah agama yang mengajarkan kepada umatnya untuk bersikap ramah lingkungan. (QS al-Mulk/63= 3)

الَّذِي خَلَقَ سَبْعَ سَمَاوَاتٍ طِبَاقًا مَّا تَرَىٰ فِي خَلْقِ الرَّحْمَنِ مِن تَفَوتٍ فَأَرجِعِ
الْبَصَرَ هَلْ تَرَىٰ مِن فُطُورٍ ﴿٣﴾

Tejemahnya

yang telah menciptakan tujuh langit berlapis-lapis. kamu sekali-kali tidak melihat pada ciptaan Tuhan yang Maha Pemurah sesuatu yang tidak seimbang. Maka lihatlah berulang-ulang. Adakah kamu Lihat sesuatu yang tidak seimbang?

alam semesta ini dalam keadaan seimbang sehingga kelangsungan hidup dan berbagai Dari ayat di atas sebenarnya Allah swt. telah menciptakan alam ini dalam keadaan seimbang, sehingga kelangsungan hidup dan berbagai proses di alam berjalan dengan baik dan harmonis (Shihab, 2009:199).

Jika proses di alam bisa berjalan lancar, jika semua proses ini tidak berjalan lancar maka akan terjadi berbagai bencana alam dan kerusakan dialam semesta ini muncul dan pihak yang bertanggung jawab adalah manusia bahkan dalam suatu konferensi iklim II yang dilaksanakan di Paris pada permulaan 2007, lebih dari 500

ilmuwan yang berasal dari penjuru dunia mengeluarkan berbagai pendapat yang salah satunya adalah bahwa kerusakan lingkungan dan polusi telah terjadi baik di daratan maupun lautan (Thalbah, 2009). Hal ini semakin menguatkan dengan adanya ayat tentang dampak dari kerusakan alam (QS AL-A'araff 7= 56)

وَلَا تُفْسِدُوا فِي الْأَرْضِ بَعْدَ إِصْلَاحِهَا وَادْعُوهُ خَوْفًا وَطَمَعًا إِنَّ رَحْمَتَ اللَّهِ قَرِيبٌ مِّنَ الْمُحْسِنِينَ ﴿٥٦﴾

Terjemahnya;

dan janganlah kamu membuat kerusakan dimuka bumi, sesudah (Allah) memperbaikinya dan Berdoalah kepada-Nya dengan rasa takut (tidak akan diterima) dan harapan (akan dikabulkan). Sesungguhnya rahmat Allah Amat dekat kepada orang-orang yang berbuat baik.

Dari ayat di atas merangkum beberapa isyarat:

1. Isyarat untuk tidak berbuat kerusakan di bumi dan mencemarinya. Hal ini tersirat dalam kalimat "*janganlah kalian membuat kerusakan di muka bumi*".
2. Isyarat bumi pernah tercemari lalu Allah memperbaikinya dan memerintahkan kita untuk tidak merusak lagi setelah diperbaiki.
3. Isyarat akan berdoa kepada Allah agar terhindar dari bencana alam. (Thalbah, 2009:36).

Mencemari bumi karena hal itu dapat menimbulkan bencana. Padahal Allah swt. Kerusakan suatu bencana alam serta para ilmuwan meneriakan peringatan kepada manusia untuk tidak lingkungan dan polusi telah terjadi dilaut dan di darat akan mengakibatkan memerintahkan kita memperbaiki dan tidak melakukan suatu

kerusakan didalamnya serta Allah swt. juga memerintahkan untuk berdoa agar senantiasa terhindar dari keburukan dan bencana-bencana alam.

(QS.Albaqra/2= 11-12)

وَإِذَا قِيلَ لَهُمْ لَا تُفْسِدُوا فِي الْأَرْضِ قَالُوا إِنَّمَا نَحْنُ مُصْلِحُونَ ﴿١١﴾ أَلَا إِنَّهُمْ هُمُ
الْمُفْسِدُونَ وَلَكِنْ لَا يَشْعُرُونَ ﴿١٢﴾

Terjemahnya:

(11) dan bila dikatakan kepada mereka: "Janganlah kamu membuat kerusakan di muka bumi. mereka menjawab: "Sesungguhnya Kami orang-orang yang mengadakan perbaikan

(12). Ingatlah, Sesungguhnya mereka Itulah orang-orang yang membuat kerusakan, tetapi mereka tidak sadar.

Kerusakan yang mereka perbuat di muka bumi bukan berarti kerusakan benda, melainkan menghasut orang-orang kafir untuk memusuhi dan menentang orang-orang Islam.

As-Sadi di dalam kitab tafsirnya meriwayatkan dari Abu Malik dan dari Abu Shalih, dari Ibnu Abbas, dari Murrath ath-Thabib al-Hamdani, dari Ibnu Masud, dari beberapa sahabat Nabi Saw. Sehubungan dengan firman-nya dan apa bila dikatakan kepada mereka janganlah membuat kerusakan di muka bumi mereka menjawab sesungguhnya kamilah orang-orang yang melakukan perbaikan (AL-Baqra ayat 11). Bahwa mereka adalah orang-orang munafik. sedangkan yang dimaksud kerusakan di muka bumi ini ialah melakukan kekufuran dan kemaksiatan. Ja'far menceritakan, dari

ar-Rabi' bin Anas, dari Abu al-Aliyah, sehubungan dengan Firman Allah Yang berbunyi

وَإِذَا قِيلَ لَهُمْ لَا تُفْسِدُوا فِي الْأَرْضِ

Terjemahnya; Janganlah kalian berbuat masiat di muka bumi ini. Kerusakan yang mereka buat itu berupa kemaksiatan kepada Allah, karena orang yang durhaka kepada Allah dimuka bumi atau memerintahkan kepada kedurhakaan (kemaksiatan).kebaikan bumi dan langit adalah perbuatan taat hal yang sama dikatakan pula oleh ar-Rabi' bin Anas, Qatadah, dan Ibnu Jurajj, dari Mujahid, mengenai firman-Nya, wa idzaa qiila laHum laa tufsiduu fil arldi (dan jika dikatakan kepada mereka, Janganlah kalian membuat kerusakan di muka bumi) ia mengatakan: Mereka sedang berbuat maksiat kepada Allah, lalu dikatakan kepada mereka, Janganlah kalian melakukan ini dan itu. Maka mereka pun menjawab, Sesungguhnya kami berada pada jalan hidayah dan kami pun sebagai orang yang mengadakan perbaikan. Ibnu Jarir mengatakan, dengan demikian, orang-orang munafik itu memang pelaku kerusakan di muka bumi ini, dengan bermaksiat kepada Allah melanggar larangan-Nya serta mengabaikan kewajiban yang dilimpahkan kepadanya. Mereka ragu terhadap agama Allah di mana seseorang tidak diterima amalnya kecuali dengan membenarkannya dan meyakini hakikatnya. Mereka juga mendustai orang-orang mukmin melalui pengakuan kosong mereka, padahal keyakinan mereka dipenuhi oleh kebimbangan dan keraguan. Serta dukungan dan bantuan mereka

terhadap orang-orang yang mendustakan Allah, kitab-kitab, dan rasul-rasul-Nya atas para wali Allah jika mereka mendapatkan jalan untuk itu.

B. Tinjauan Umum tentang Pencemaran Udara

1. Udara

Udara adalah campuran dari berbagai gas secara mekanis dan bukan merupakan senyawa kimia. Udara merupakan komponen yang membentuk atmosfer bumi, yang membentuk zona kehidupan pada permukaan bumi. Udara terdiri dari berbagai gas dalam kadar yang tetap pada permukaan bumi, kecuali gas metana, ammonia, hidrogen sulfida, karbon monoksida dan nitrogen oksida mempunyai kadar yang berbeda-beda tergantung daerah/lokasi. Umumnya konsentrasi etana, ammonia, hidrogen sulfida, karbon monoksida dan nitrooksida sangat tinggi di areal rawa-rawa atau industri kimia (Gabriel, 2001). Unsur terpenting dari udara untuk kehidupan adalah oksigen. Jumlah oksigen di dalam maupun di luar ruangan tidak banyak berbeda. Kesulitan bernafas akan dialami makhluk hidup yang membutuhkan oksigen jika konsentrasi oksigen di dalam maupun di luar ruangan berkurang karena meningkatnya konsentrasi CO₂ (Kristanto,2002).

Udara ambien Berdasarkan Peraturan Pemerintah No. 41 Tahun 1999 tentang pengendalian Pencemaran udara adalah udara bebas dipermukaan bumi pada lapisan troposfir yang berada di dalam wilayah yuridis Republik Indonesia yang dibutuhkan dan mempengaruhi kesehatan manusia, makhluk hidup dan unsur lingkungan hidup lainnya.

2. Pengertian Pencemaran Udara

Pencemaran atau polusi adalah suatu kondisi yang telah berubah dari bentuk asal pada keadaan yang lebih buruk.Sedangkan lingkungan adalah sebagai media

atau suatu areal,tempat atau wilayah yang di dalamnya terdapat bermacam-macam bentuk aktivitas (Palar, 2008:10).

Peraturan pemerintah RI No. 41 Tahun 1999 tentang pengendalian pencemaran udara disebutkan bahwa pencemaran udara adalah masuknya atau dimasukkannya zat energi atau komponen lain ke dalam udara ambien oleh kegiatan manusia, sehingga mutu udara ambien tidak dapat memenuhi fungsinya. Pencemaran udara adalah sebagai adanya bahan-bahan atau zat asing di dalam uadar yang menyebabkan perubahan susunan (komposisi) udara dari keadaan normalnya (Wardhana 2004 :27).

Udara merupakan campuran beberapa macam gas yang perbandingannya tidak tepat, tergantung pada keadaan suhu udara dan lingkungan sekitarnya. Polusi udara merupakan gabungan antara asap kotor dan bau yang tidak sedap dan banyak diantaranya merupakan sumbangan dari emisi gas buang kendaraan bermotor.

Adapun pengertian tentang baku mutu udara ambient adalah batas kadar yang diperbolehkan bagi zat atau bahan pencemar terdapat di udara ,namun tidak menimbulkan gangguan terhadap makhluk hidup,tumbuh-tumbuhan dan /atau benda sedangkan Baku Mutu udara emisi adalah batas kadar yang diperoleh bagi zat atau bahan pencemar untuk dikeluarkan dari sumber pencemar ke udara sehingga tidak melampauinya baku mutu udara ambient (Sumantri,2013).

Tabel 2.aBaku Mutu Kualitas Udara Ambien

NO	Parameter	Waktu Pengukuran	Baku Mutu	Metode Analisis	Peralatan
1	SO ₂	1 jam	900 µg/Nm ³	Pararosalin	Spektrofotometer
		24 jam	365 µg/Nm ³		
2	CO	1 jam	30.000µg/Nm ³	NDIR	NDIR Analyzer
		24 jam	10.000µg/Nm ³		
3	NO ₂	1 jam	400 µg/Nm ³	Saltzman	Spektrofotometer
		24 jam	150 µg/Nm ³		
4	O ₃	1 jam	235 µg/Nm ³	Chemiluminescent	Spektrofotometer
5	HC	3 jam	160 µg/Nm ³	Flame Ionization	Gas Chromatogarfi
6	TSP (Debu)	1 jam	90 µg/Nm ³	Gravimetric	Hi-Vol
		24 jam	230 µg/Nm ³		
7	Pb(Timah Hitam)	1 jam	1 µg/Nm ³	Gravimetric Ekstraktif Pengabuan	HI- Vol AAS
		24 jam	2 µg/Nm ³		

Sumber: PP No. 41 Tahun 1999

3. Proses Terjadinya Pencemaran Udara

Proses terjadinya pencemaran udara dapat dibagi dalam tiga proses yaitu:

a. *Attrition* (gesekan)

Terjadi pada setiap aspek kehidupan mulai dari yang sederhana seperti gesekan sepatu dan lantai, gesekan ban mobil dan jalan raya, sampai ke proses yang lebih kompleks seperti penyebaran partikel-partikel ke udara melalui proses sanding (pemecahan) batuan, grinding (pemotongan), drilling (pengeboran) dan spraying (penyemprotan).

b. *Vaporization* (penguapan)

Adalah suatu bentuk perubahan fase cairan menjadi gas. Perubahan bentuk tersebut dapat disebabkan oleh pengaruh tekanan dan pemanasan.

c. *Combustion* (pembakaran)

Pencemaran udara dapat bersumber dari pembakaran. Pembakaran bensin dalam kendaraan bermotor merupakan separuh penyebab polusi udara. Pembakaran tersebut dapat berlangsung sempurna maupun yang tidak sempurna yang dapat menimbulkan terjadinya pencemaran.

4. Faktor-faktor yang mempengaruhi pencemaran udara

Banyak faktor yang dapat mempengaruhi pencemaran udara di atmosfer, misalnya:

a. Suhu

Suhu udara secara fisis dapat didefinisikan sebagai tingkat gerakan molekul benda dimana semakin besar gerakannya maka suhunya semakin tinggi. Suhu udara juga dapat didefinisikan sebagai tingkat panas suatu benda. Suhu udara berubah-ubah sesuai dengan tempat dan waktu. Misalnya suhu udara di dalam ruangan berbeda

dengan suhu udara di luar ruangan, kemudian suhu udara di pagi hari berbeda dengan suhu udara yang ada di siang hari. Suhu udara dapat diukur menggunakan alat seperti thermometer.

Faktor yang mempengaruhi pencemaran udara ialah suhu, maka karena adanya suhu yang tinggi terjadi pula reaksi antara karbon dioksida dengan karbon monoksida terjadi. Ini akan memicu reaksi pembentukan CO lebih cepat jika pencampuran bahan bakar dan udara tidak rata dan semakin menambah pembentukan CO terjadi.

Suhu yang menurun pada permukaan bumi, dapat menyebabkan peningkatan kelembaban udara relative. Pada suhu yang meningkat, akan meningkat pula kecepatan reaksi suatu bahan kimia. Menurut keputusan menteri kesehatan republik indonesia indonesia Nomor 1405/MENKES/SK/XI/2002 persyaratan untuk kualitas fisik udara yang baik sebagai berikut Suhu 18 – 28 C

b. Kelembaban

Kelembaban udara adalah besarnya konsentrasi uap air yang ada di udara. Untuk mengetahui konsentrasi uap air tersebut, dapat ditentukan melalui kelembaban absolut, kelembaban relatif, maupun kelembaban spesifik. Kelembaban yang biasa digunakan adalah kelembaban relatif. Alat yang digunakan untuk mengukur kelembaban udara ini disebut hygrometer. Kelembaban berpengaruh terhadap pencemaran udara, kelembaban udara akan melarutkan beberapa jenis polutan. Menurut keputusan menteri kesehatan republik indonesia indonesia no

1405/MENKES/SK/XI/2002 persyaratan untuk kualitas fisik udara yang baik sebagai berikut Kelembapan 40 – 60

c. Kecepatan Angin

Angin adalah gerak udara yang sejajar dan tegak lurus dengan permukaan bumi yang bergerak dari daerah yang memiliki tekanan tinggi ke tekanan rendah. Angin diberi nama sesuai dari arah datangnya angin, contohnya angin laut merupakan angin yang berasal dari laut dan angin barat yang merupakan angin yang berasal dari barat. Angin dipengaruhi oleh perbedaan tekanan, semakin besar perbedaan tekanan maka kecepatan angin akan semakin besar. Sama halnya dengan air sungai dimana semakin besar perbedaan kemiringan sungai maka aliran air sungai akan semakin besar. Angin yang tenang merupakan angin yang memiliki perbedaan isobar yang relatif kecil. Angin merupakan salah satu komponen meteorologis yang memiliki pengaruh terhadap jumlah polutan yang ada di udara. Angin dapat mengurangi polutan dekat sumber emisi, tetapi dapat membawa polutan ke tempat yang lebih jauh.

Kecepatan angin sangat berpengaruh terhadap penyebaran polutan gas CO yang akan membawa ke area lain searah dengan arah angin sedangkan kecepatan angin memegang peranan sejauh mana gas CO nantinya akan diangkut dan disebarkan.

d. Kepadatan kendaraan bermotor adalah jumlah kendaraan masuk dan keluar pada pusat perbelanjaan Makassar Mall yang dinyatakan dalam unit.

5. Jenis pencemaran udara

Ada beberapa jenis pencemaran udara, yaitu (Sunu, 2001):

a. Berdasarkan Bentuk

1. Gas, adalah uap yang dihasilkan dari zat padat atau zat cair karena dipanaskan atau menguap sendiri. Contohnya: CO₂, CO, SO_x, NO_x.
2. Partikel, adalah suatu bentuk pencemaran udara yang berasal dari arah-zarah kecil yang terdispersi ke udara, baik berupa padatan, cairan, maupun padatan dan cairan secara bersama-sama. Contohnya: debu, asap, kabut, dan lain-lain.

b. Berdasarkan Tempat

1. Pencemaran udara dalam ruang (indoor air pollution) yang disebut juga udara tidak bebas seperti di rumah, pabrik, bioskop, sekolah, rumah sakit, dan bangunan lainnya. Biasanya zat pencemarnya adalah asap rokok, asap yang terjadi di dapur tradisional ketika memasak, dan lain-lain.
2. Pencemaran udara luar ruang (outdoor air pollution) yang disebut juga udara bebas seperti asap dari industri maupun kendaraan bermotor.

c. Berdasarkan Susunan Kimia

1. Anorganik, adalah zat pencemar yang tidak mengandung karbon seperti asbestos, ammonia, asam sulfat, dan lain-lain.
2. Organik, adalah zat pencemar yang mengandung karbon seperti pestisida, herbisida, beberapa jenis alkohol, dan lain-lain

d. Berdasarkan Asalnya

1. Primer, adalah suatu bahan kimia yang ditambahkan langsung ke udara yang menyebabkan konsentrasinya meningkat dan membahayakan. Contohnya: CO₂ yang meningkat diatas konsentrasi normal.

2. Sekunder, adalah senyawa kimia berbahaya yang timbul dari hasil reaksi antara zat polutan primer dengan komponen alamiah. Contohnya: Peroxy Acetil Nitrat (PAN).

6. Dampak Bahan Pencemaran Udara Dan Dampaknya Terhadap Lingkungan Serta Kesehatan

a. Dampak Terhadap Kondisi Atmosfer

Dampak negatif bahan pencemar udara terhadap kondisi fisik atmosfer antara lain adalah :

- 1) Gangguan jarak pandang (*visibility*)
- 2) Memberikan warna tertentu pada atmosfer
- 3) Mempengaruhi struktur dari awan
- 4) Mempengaruhi keasaman air hujan
- 5) Mempercepat pemanasan atmosfer

b. Dampak Terhadap Ekonomi

Dampak negatif bahan pencemar udara terhadap faktor yang berhubungan dengan ekonomi antara lain:

- 1) Meningkatkan biaya rehabilitasi karena rusaknya bahan
- 2) Meningkatkan biaya pemeliharaan

c. Dampak Terhadap Vegetasi

Dampak negatif bahan pencemar udara terhadap kehidupan vegetasi antara lain ialah :

- 1) Perubahan morfologi, pigmen, dan kerusakan fisiologi sel tumbuhan terutama pada daun
- 2) Mempengaruhi pertumbuhan vegetasi
- 3) Mempengaruhi proses produksi tanaman
- 4) Mempengaruhi komposisi komunitas tanaman
- 5) Terjadinya akumulasi bahan pencemar pada vegetasi tertentu (misalnya lumut kerak (*lichen*) dan mempengaruhi kehidupan serta morfologi vegetasi tersebut.

d. Dampak Terhadap Kehidupan Hewan

Dampak terhadap kehidupan hewan, dapat terjadi karena adanya proses bioakumulasi dan keracunan bahan berbahaya. Sebagai contoh adalah terjadinya migrasi burung karena udara ambien terpapar oleh gas SO_2 .

e. Dampak Terhadap Kesehatan Manusia Secara Umum

Efek yang ditimbulkan oleh polutan tergantung dari besarnya pajanan (terkait dosis/kadarnya di udara dan lama/waktu pajanan) dan juga faktor kerentanan *host* (individu) yang bersangkutan (efek buruk lebih mudah terjadi pada anak, individu pengidap jantung-pembuluh darah dan pernapasan, serta penderita diabetes melitus). Selain faktor zat aktif yang dibawa oleh polutan tersebut, ukuran polutan juga menentukan lokasi anatomis terjadinya deposit polutan dan juga efeknya terhadap jaringan sekitar.

Baik gas maupun partikel yang berada di atmosfer dapat menyebabkan kelainan pada tubuh manusia. Secara umum efek pencemaran udara terhadap individu atau masyarakat dapat berupa :

- 1) Sakit, baik yang akut maupun kronis
- 2) Penyakit yang tersembunyi, yang dapat memperpendek umur, menghambat pertumbuhan, dan perkembangan
- 3) Mengganggu fungsi fisiologis dari:
 - a. Paru-paru
 - b. Saraf
 - c. Transpor oksigen oleh hemoglobin

7. Tinjauan tentang Karbon Monoksida(CO)

a. Pengertian Karbon Monoksida

Senyawa Karbon Monoksida atau CO adalah hasil pembakaran tidak sempurna dan bahan-bahan yang mengandung karbon. Setiap pembakaran sesungguhnya cenderung untuk menghasilkan gas CO. Pembakaran gas alam atau minyak bumi bisa menghasilkan gas CO. Pembakaran gas alam atau minyak bumi bisa menghasilkan 5% dari pada menjadi CO (Depdikbud, 1998).

Karbon Monoksida adalah gas yang tidak berwarna dan tidak berbau diproduksi oleh segala proses pembakaran tidak sempurna dari bahan-bahan yang mengandung karbon (Slamet, 1994).

Karbon Monoksida (CO) adalah suatu komponen tidak berwarna, tidak berbau, tidak berasa yang terdapat dalam bentuk gas pada suhu di atas 192 °C.

Komponen ini mempunyai berat sebesar 96,5% dari berat air dan tidak larut dalam air. Karbon Monoksida yang terdapat di alam terbentuk dari salah satu proses sebagai berikut:

- a. Pembakaran tidak lengkap dari Karbon atau komponen yang mengandung Karbon
- b. Reaksi antara Karbon Dioksida dan komponen yang mengandung Karbon pada suhu tinggi (Fardias, 1992)

1. Sumber Pencemar Karbon Monoksida (CO)

a. Teknologi

Karbon Monoksida secara praktis diproduksi oleh pembakaran kendaraan bermotor yang menggunakan bahan bakar bensin, industri, asap rokok serta pembakaran bahan fosil (minyak tanah) pada kompor minyak (Depkes RI, 1991).

b. Alam

Karbon Monoksida di dalam dapat terjadi akibat kebakaran hutan (Depkes RI, 1991). Selain itu menurut Achmadi, CO Alamiah berasal dari gunung Berapi dan Bakteri (Kalsum, 2003).

C. Dampak CO Terhadap Kesehatan

Karakteristik biologik yang paling penting dari CO adalah kemampuannya untuk berikatan dengan haemoglobin, pigmen sel darah merah yang mengangkut oksigen keseluruhan tubuh. Sifat ini menghasilkan pembentukan karboksihaemoglobin (HbCO) yang 200 kali lebih stabil dibandingkan oksihemoglobin (HbO₂).

Penguraian HbCO yang relatif lambat menyebabkan terhambatnya kerja molekul sel pigmen tersebut dalam fungsinya membawa oksigen keseluruh tubuh. Kondisi seperti ini bisa berakibat serius, bahkan fatal, karena dapat menyebabkan keracunan. Selain itu, metabolisme otot dan fungsi enzim intra-seluler juga dapat terganggu dengan adanya ikatan CO yang stabil tersebut. Dampak keracunan CO sangat berbahaya bagi orang yang telah menderita gangguan pada otot jantung atau sirkulasi darah perifer yang parah.

d. Gejala Keracunan CO

Hemoglobin yang merupakan pigmen merah dalam sel darah merah bertugas membawa oksigen ke berbagai jaringan tubuh. Saat seseorang menghisap karbon monoksida, alih-alih oksigen, hemoglobin justru mengikat karbon monoksida dan mengalirkannya ke seluruh tubuh. Hemoglobin yang berikatan dengan karbon monoksida lantas membentuk senyawa yang disebut carboxyhemoglobin. Ini adalah senyawa yang diyakini menjadi penyebab utama karbon monoksida. Hemoglobin yang justru berikatan dengan karbon monoksida membuat tubuh perlahan-lahan kekurangan oksigen. Segala macam proses kimia pada jaringan tubuh yang kekurangan oksigen akan terhambat. Hal ini menciptakan kondisi yang dikenal sebagai cedera hipoksia pada jaringan. Keracunan karbon monoksida dapat dideteksi dengan gejala-gejala sebagai berikut : sakit kepala, mual, nyeri dada, sesak nafas, muntah, nyeri perut, kantuk, pingsan, kejang. Tanda dan gejala keracunan CO Tanda dan gejala keracunan CO bervariasi tergantung pada kadar COHb dalam darah

Tabel 2.2. Efek pajanan gas Karbon monoksida (CO)

Konsentrasirata-rata 8 jam (ppm).	Konsentrasi COHb di dalam darah (%)	Gejala
25 – 50	2,5 – 5	Tidak ada gejala
50 – 100	5 – 10	Aliran darah meningkat,sakit kepala ringan
100 – 250	10-20	Sakit kepala sedang,Berdenyut-denyut,dahi(throbbingtemple),wajahmerah dan mual.
250 – 450	20-30	Sakit kepala berat, vertigo, mual, muntah, lemas, mudah terganggu pingsan pada saat bekerja
450-650	30-40	Sakit kepala berat, vertigo, mual, muntah, lemas, mudah terganggu pingsan pada saat bekerja
650-1000	40-50	Koma, hipotensi, kadang disertai kejang, pernafasan Cheyne- Stokes
1000-1500	50-60	Koma dengan kejang, penekanan pernafasan dan fungsi jantung, mungkin terjadi kematian
1500-2500	60-70	Koma dengan kejang, penekanan pernafasan dan fungsi jantung, mungkin terjadi kematian
2500-4000	70-80	Denyut nadi lemah, pernafasan lambat, gagal hemodinamik, kematian

(Anggraeni, 2009:20)

D. Tinjauan Kepadatan Lalu Lintas

Kepadatan lalu lintas pada umumnya banyak terjadi di kota-kota besar di antaranya Kota Makassar, terutama pada jam-jam sibuk. Di samping itu dampak yang ditimbulkan dari kemacetan itu sendiri mengakibatkan pencemaran udara. Pemotretan di jalan-jalan Kota Makassar pada jam-jam sibuk tampak jelas terlihat adanya kemacetan di jalan-jalan, sehingga dari fenomena yang terjadi.

Adapun kemacetan tersebut di akibatkan oleh beberapa faktor, antara lain:

1. Banyak pengguna jalan yang tidak tertib Pengguna jalan banyak yang tidak tertib sehingga mengganggu kelancaran lalu lintas yang menyebabkan kemacetan lalu lintas.
2. Pemakai jalan melawan arus. dengan adanya sistem satu arah pada lajur jalan diharapkan mengurangi kemacetan lalu lintas oleh karena tidak adanya kendaraan yang saling bersimpangan mau belok. Kenyataannya, ada pemakai jalan yang melawan arus sehingga berlawanan dengan arus jalan pada lajur tersebut yang mengganggu kelancaran lalu lintas.
3. Persimpangan jalan tidak dikendalikan dengan lampu lalu lintas/traffic light. Persimpangan yang sering menimbulkan kemacetan seharusnya diatur dengan lampu lalu lintas/traffic light dengan durasi waktu yang telah disesuaikan sehingga tidak akan menimbulkan kemacetan lalu lintas.

4. Adanya mobil yang parkir di badan jalan. Kemacetan lalu lintas dan parkir merupakan problem krusial yang tak tertuntaskan karena mobil diparkir di badan jalan sehingga mengakibatkan penyempitan badan jalan sehingga pergerakan lalu lintas kendaraan yang melewati jalan tersebut menjadi terganggu akibat menyempitnya jalan. Kendaraan yang lewat terpaksa berjalan lambat, malah tidak bisa bergerak..
5. Angkutan umum sering mangkal, menaikkan/menurunkan penumpang tidak pada tempatnya. Angkutan umum juga menyebabkan kemacetan lalu lintas oleh karena menaikkan/menurunkan penumpang tidak pada tempatnya sehingga mengganggu kelancaran lalu lintas.

Dengan adanya dampak kepadatan lalu lintas di kota Makassar di samping menimbulkan polusi udara juga menimbulkan pulusi suara (kebisingan) oleh pembuangan asap (emisi) kendaraan bermotor yang merupakan unsur-unsur kimia dalam udara bebas yang melampaui kandungan alami yang semakin lama dapat menurunkan kualitas udara bebas. Akibatnya, timbul gangguan kesehatan berupa iritasi mata, gangguan pernapasan/paru-paru, pusing, mual, lemas, dan lain-lain serta berdampak besar pada kehidupan makhluk hidup di sekitarnya.

E. Tinjauan tentang *Geography Information System (GIS)*

Sistem Informasi Geografis atau Geographic Information Sistem (GIS) merupakan suatu sistem informasi yang berbasis komputer, dirancang untuk bekerja dengan menggunakan data yang memiliki informasi spasial (bereferensi keruangan).

Sistem ini meng-capture, mengecek, mengintegrasikan, memanipulasi, menganalisa, dan menampilkan data yang secara spasial mereferensikan kepada kondisi bumi.

Teknologi SIG mengintegrasikan operasi-operasi umum database, seperti query dan analisa statistik, dengan kemampuan visualisasi dan analisa yang unik yang dimiliki oleh pemetaan. Kemampuan inilah yang membedakan SIG dengan Sistem Informasi lainnya yang membuatnya menjadi berguna bagi berbagai kalangan untuk menjelaskan kejadian, merencanakan strategi, dan memprediksi apa yang terjadi.

Geografi Informasi Sistem (GIS) adalah sistem komputer yang digunakan untuk memodifikasi data geografi. Sistem ini diimplementasikan dengan perangkat keras (hardware) dan perangkat lunak komputer (software) yang berfungsi untuk mengakuisisi dan verifikasi data, kompilasi data, penyimpanan data, perubahan dan updating data, manajemen dan pertukaran data, manipulasi data, pemanggilan dan presentasi data serta analisis data.

Sistem Informasi Geografis di bidang kesehatan memiliki arti suatu perangkat program geografis pada komputer dan data kesehatan yang secara teratur saling berkaitan, sehingga membentuk suatu keutuhan keterangan (informasi) dalam bentuk visualisasi atau gambaran peta yang memudahkan petugas kesehatan untuk menganalisis data situasi kesehatan pada ruang, tempat, wilayah dan waktu tertentu.

Geografi Informasi Sistem (GIS) sangat memberikan manfaat dalam

bidang kesehatan diantaranya adalah untuk mempelajari hubungan antara lokasi, lingkungan dan kejadian penyakit oleh karena kemampuannya dalam mengelola dan menganalisis serta menampilkan data spasial. GIS juga dapat

menghasilkan analisa data epidemiologi dengan baik, menggambarkan trend kejadian suatu penyakit, menggambarkan ketergantungan dan saling keterkaitan antara berbagai faktor penyebab timbulnya penyakit pada suatu wilayah. Disamping itu, dengan SIG dapat dilakukan pemetaan terhadap sumber daya kesehatan masyarakat, penyakit-penyakit tertentu dan permasalahan kesehatan lainnya yang berhubungan dengan lingkungan, infrastruktur, demografi dan sosial (Setyawan, 2014:11).

F. Kerangka Pikir

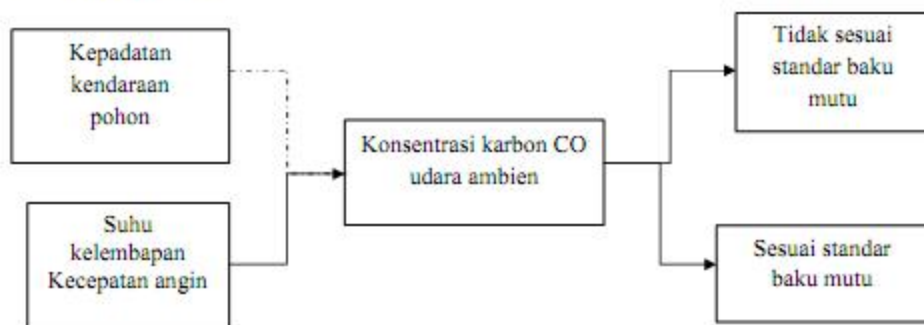
Udara merupakan sumber daya yang fundamental untuk kehidupan manusia. Penurunan kualitas udara karena sebagai macam polutan merupakan ancaman terhadap integritas dan keseimbangan ekologi serta keberlanjutan pemakaian sumber daya ini. Lebih jauh dari itu kota merupakan pusat konsumsi sumber daya dan produksi limbah bahkan terjadinya kontaminasi udara yang sangat tidak proporsional untuk ukuran fisik kota telah banyak dialami kota-kota khususnya di negara berkembang termasuk Indonesia. Keinginan manusia untuk hidup dan beraktifitas di perkotaan telah menciptakan perubahan kualitas atmosfer urban. Berbagai bentuk polusi udara akibat adanya kegiatan urban. Daerah urban hampir selalu diasosiasikan dengan tingkat pencemaran yang tinggi. Salah satu bahan pencemar yang sangat berbahaya bagi kesehatan manusia dan lingkungan adalah Karbon Monoksida. Karbon Monoksida yang dihasilkan dari berbagai proses pembakaran. Industri dan transportasi serta aktifitas rumah tangga. Namun diantara sumber-sumber pencemaran CO tersebut sektor transportasi khususnya emisi/gas buang kendaraan bermotor merupakan sumber utama pencemar CO.

Dengan semakin meningkatnya kepemilikan kendaraan bermotor serta penggunaannya sebagai alat angkutan perkotaan, maka semakin banyak pula emisi gas yang dihasilkan dan dilepaskan ke udara. Di samping itu pula kepadatan kendaraan bermotor yang beroperasi di jalan raya sering menimbulkan kemacetan lalu lintas sehingga kondisi ini akan menambah peningkatan konsentrasi emisi gas buang khususnya CO di udara pada lokasi tersebut.

Kualitas udara ambien sangat dipengaruhi oleh suhu dan kelembaban, dimana suhu udara yang tinggi akan mempercepat terjadinya reaksi kimia di atmosfer. Kelembaban udara yang rendah akan mengakibatkan proses difusi terhadap bahan pencemar semakin tinggi, sehingga dapat menurunkan dan menipiskan besaran partikel konsentrasi dari zat-zat pencemar.

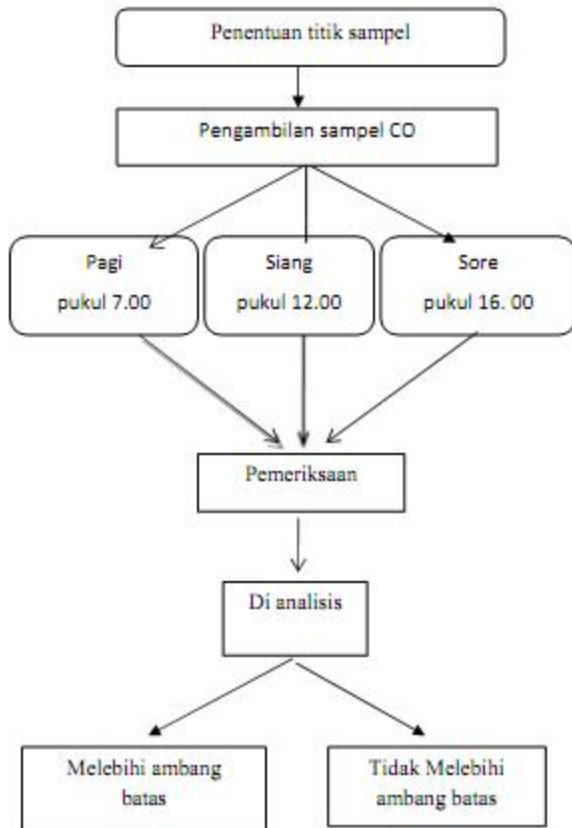
Berdasarkan kerangka berfikir seperti yang dikemukakan di atas, maka dapat digambarkan bagan kerangka konsep sebagai berikut.

1. Kerangka penelitian



Keterangan: — Variable yang diteliti
--- Variabel yang tidak diteliti

1. Alur penelitian



BAB III

METODE PENELITIAN

A. Jenis Penelitian dan Lokasi Penelitian

1. Jenis Penelitian

Jenis penelitian yang di gunakan adalah kuantitatif lapangan dengan melakukan analisa laboratorium yang bertujuan untuk menggambarkan. Kualitas kadar karbon monoksida (CO) di ruas Jalan SultanAlauddin Makassar.

2. Lokasi Penelitian

Dalam penelitian ini dipilih lokasi Jalan Sultan Alauddin Makassar alasan memilih lokasi ini antara lain.

- a. Merupakan daerah yang padat lalu lintas atau kendaraan bermotor
- b. Merupakan jalur pertemuan daerah dari atas yang menuju ke pusat kota Makassar
- c. Merupakan jalur yang dilalui kendaraan dengan kecepatan rendah (melambat

Dalam penentuan titik lokasi dipilih titik lokasi yang mewakili kawasan yang menimbulkan gas buang kendaraan. Titik lokasi yang 1 adalah lampu mera perampatan perbatasan kota Makassar dan kabupaten Gowa Titik lokasi 2 pertigaan Jalan Sultan Alaudin Yang Menghubungkan Jalan Emiysaelan. Titik lokasi 3 adalah pertigaan jalan Sultan Alauddin Yang

menghubungkan Jalan Andi Petarani Makassar. Penelitian ini dilakukan pada 3 titik seperti pada gambar di bawa ini.



Keterangan gambar:

1. Lokasi di perampatan lampu merah Perbatasan Kabupaten Gowa Dengan Jalan Sultan Alauddin Makassar

2. Lokasi di Pertigaan Jalan Sultan Alauddin yang Menghubungkan Jalan Emiysaelan

2. Lokasi di Pertigaan Jalan Sultan Alauddin Makassar Yang Menghubungkan Jalan Andi Petarani Makassar

3. .Waktu

Penelitian ini dilakukan selama 1 hari pada tanggal 26 Juli 2016 dari jam 09.00- 17.00 WITA.

a. pengukuran pagi dilokas 1,2 dan 3 titik dilakukan pada pukul 09.33-10.28 (Interval waktu 06.00 – 10.00 (pagi))

b. pengukuran siang dilokasi 1,2 dan 3 titik dilakukan pada pukul 13.00-14.00 (Interval waktu 13.00 – 15.00 (siang))

- c. pengukuran sore dilokasi 1,2 dan 3 titik dilakukan pada pukul 16.00-17.00 (Interval waktu 15.00 –17.00)

B. Pendekatan Penelitian

Penelitian ini menggunakan pendekatan kuantitatif dengan uji laboratorium untuk mengetahui kadar karbon monoksida (CO) di ruas Jalan Sultan Alauddin Makassar dan data yang terdapat di dalam tabel dianalisa secara deskriptif dan disajikan dalam bentuk grafik.

C. Populasi dan Sampel

1. Populasi

Populasi dalam penelitian ini adalah kadar Karbon monoksida (CO) udara Ambien di ruas Jalan Sultan Alauddin Makassar

3. Sampel

Rencana pengambilan sampel dilakukan untuk memperoleh hasil yang sesuai dengan tujuan penelitian. Pengambilan sampel akan dilakukan pada 3 titik di ruas Jalan Sultan Alauddin Makassar

- a. Titik pertama terdapat pada Lampu merah perbatasan kota Makassar dengan Kabupaten Gowa.
- b. Titik kedua terdapat pada Pertigan Jalan Sultan Alauddin yang menghubungkan Jalan Emisailan.
- c. Titik ketiga terdapat pada terdapat pada pertigaan Jalan Sultan Alauddin Yang Menghubungkan Jalan Andi Petarani Makassar.

Adapun lokasi pengamatan dilakukan berdasarkan beberapa syarat kualifikasi dan ketentuan yang telah ditetapkan pemerintah yang bertujuan untuk mengontrol terjadi suatu pencemaran udara.

4. Cara Pengumpulan Data

1. Data Primer

Data primer diperoleh berdasarkan hasil pengukuran menggunakan alat NDIR (Non Dispersive Infra Red), Hygrometer, Manometer, Thermometer.

2. Data Sekunder

Data sekunder diperoleh dari berbagai buku-buku literatur, jurnal penelitian, skripsi dan website internet serta bacaan lain yang erat kaitannya dengan penelitian ini.

5. Instrumen Penelitian

Dalam melaksanakan penelitian ini, digunakan alat-alat yaitu alat pengukur kualitas udara:

1. Alat:

NDIR (Non Dispersive Infra Red)

2. Cara kerja:

NDIR (Non Dispersive Infra Red)

1. Sediakan kantong pengumpul uji CO
2. Pasangkan kantong pengumpul udara pada alat ukur detektor NDIR
3. Atur laju pompa Vakum sesuai dengan kantong pengumpul yang digunakan
4. kemudian lakukan pengujian sampel

5. hubungkan wadah pengumpul berisi kadar CO ke katup gas masuk pada alat ukur

6. Pengolahan dan Penyajian Data

Setelah data dikumpul, selanjutnya diolah secara elektronik dengan menggunakan computer program Arcview GIS 10.1 untuk selanjutnya disajikan dalam bentuk peta.

7. Analisis Data

Data yang terdapat didalam tabel dianalisa secara deskriptif dengan menggunakan tabel dan dibandingkan dengan standar kualitas kandungan Karbon monoksida (CO) di udara sesuai dengan PP RI No. 41 Tahun 1999 yaitu $30.000\mu\text{g}/\text{Nm}^3$ untuk gas karbon monoksida.

BAB IV

HASIL DAN PEMBAHASAN

A. Hasil

Berikut adalah data-data hasil penelitian yang telah dilakukan selama 2 bulan pada tanggal 23 Mei sampai 23 Juli 2016 di Laboratorium Balai Teknik Kesehatan Lingkungan yang didapatkan di lapangan dan hasil sebagai berikut yang disajikan dalam bentuk tabel dan narasi sebagai berikut:

1. Pengukuran Kadar Karbon Monoksida (CO)

Berdasarkan hasil uji laboratorium pengukuran Karbon monoksida di lapangan dapat dilihat pada tabel berikut ini :

Tabel 4.a
Hasil Pengukuran Karbon Monoksida
Udara di Jalan Sultan Alauddin Makassar

Parameter	Lokasi	Waktu pengukuran			Rata-rata	NAB ($\mu\text{g}/\text{Nm}^3$)
		Pagi	Siang	Sore		
CO	I	1114,21	1328,04	1235,38		30.000
	II	1078,39	1156,94	1109,29		
	III	802,44	957,86	1511,19		

Sumber: Data primer 2016

Berdasarkan tabel di atas dapat diketahui bahwa kadar karbon monoksida (CO) pada pengukuran pagi yang paling tinggi terdapat di lokasi ke I yaitu sebanyak 1114,21 $\mu\text{g}/\text{Nm}^3$ dan yang paling rendah terdapat di lokasi III yaitu, 802,44 $\mu\text{g}/\text{Nm}^3$, pada pengukuran siang CO paling tinggi terdapat di lokasi I yaitu 1328,04 $\mu\text{g}/\text{Nm}^3$

dan yang paling rendah terdapat pada lokasi III yaitu 957,86 $\mu\text{g}/\text{Nm}^3$, dan pada pengukuran sore kadar CO paling tinggi terdapat di lokasi III yaitu 1511,19 $\mu\text{g}/\text{Nm}^3$ dan yang paling rendah terdapat di lokasi paling rendah terdapat di titik II yaitu 1109,29 $\mu\text{g}/\text{Nm}^3$

2. Pengukuran parameter Suhu

Berdasarkan hasil pengukuran parameter suhu di lapangan dapat dilihat pada tabel berikut ini :

Tabel 4.b
Hasil Pengukuran suhu
di Jalan Suitan Alauddin Makassar

Parameter	Lokasi	Waktu pengukuran		
		Pagi	Siang	Sore
Suhu	I	30,9 $^{\circ}\text{C}$	34,1 $^{\circ}\text{C}$	32,7 $^{\circ}\text{C}$
	II	31,7 $^{\circ}\text{C}$	34,7 $^{\circ}\text{C}$	46,1 $^{\circ}\text{C}$
	III	32,1 $^{\circ}\text{C}$	33,4 $^{\circ}\text{C}$	31,4 $^{\circ}\text{C}$

Sumber: Data primer 2016

Berdasarkan tabel di atas dapat diketahui suhu bahwa pada pengukuran pagi yang paling tinggi terdapat di lokasi ke III yaitu sebanyak 32 $^{\circ}\text{C}$ dan yang paling rendah terdapat di lokasi I yaitu, 30 $^{\circ}\text{C}$, pada pengukuran siang suhu paling tinggi terdapat di lokasi II yaitu 34 $^{\circ}\text{C}$ dan yang paling rendah terdapat pada lokasi III yaitu 33 $^{\circ}\text{C}$, dan pada pengukuran sore suhu paling tinggi terdapat di lokasi II yaitu 46 $^{\circ}\text{C}$ dan yang paling rendah terdapat di lokasi paling rendah terdapat di lokasi III yaitu 31 $^{\circ}\text{C}$

3. Parameter kecepatan Angin

Berdasarkan hasil pengukuran parameter kecepatan angin di lapangan dapat dilihat pada tabel berikut ini :

Tabel 4.c

**Hasil Pengukuran Kecepatan Angin
Udara di Jalan Sultan Alauddin Makassar**

Parameter	Lokasi	Waktu pengukuran		
		Pagi	Siang	Sore
Kecepatan Angin	I	1,01m/s	2,35 m/s	0,97 m/s
	II	0,97 m/s	1,21m/s	1,60m/s
	III	0,72 m/s	2,09 m/s	2,01 m/s

Sumber: Data primer 2016

Berdasarkan tabel di atas dapat diketahui bahwa kecepatan angin pada pengukuran pagi yang paling tinggi terdapat di lokasi ke I yaitu sebanyak 1,01m/s dan yang paling rendah terdapat di lokasi III yaitu, 0,72m/s, pada pengukuran kecepatan *siang* paling tinggi terdapat di lokasi I yaitu 2,35m/s dan yang paling rendah terdapat pada lokasi II yaitu 1,21 m/s, dan pada pengukuran sore kecepatan angina paling tinggi terdapat di lokasi III yaitu 2,01 m/s dan yang paling rendah terdapat di lokasi paling rendah terdapat di lokasi I yaitu 0,97 m/s.

4. Parameter kelembaban

Berdasarkan hasil pengukuran parameter Kelembaban di lapangan dapat dilihat pada tabel berikut ini :

Tabel 4.d
Hasil Pengukuran Kelembaban
Udara di Jalan Sultan Alauddin Makassar

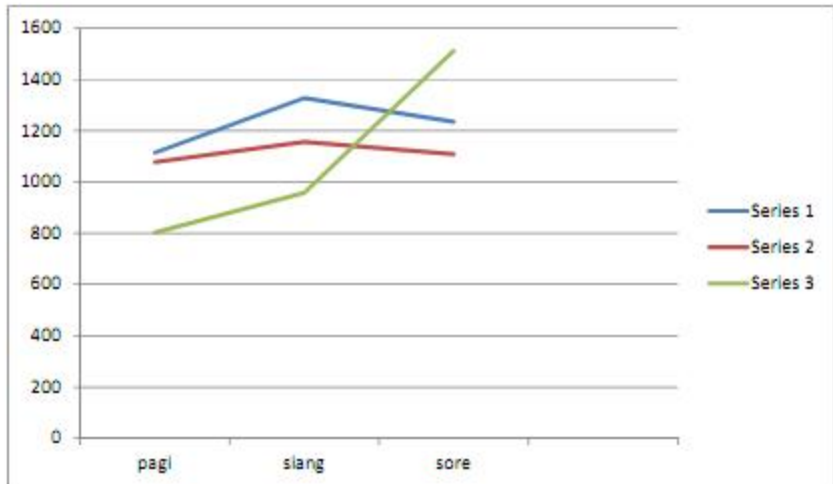
Parameter	Lokasi	Waktu pengukuran		
		Pagi	Siang	Sore
Kelembaban	I	44,9%RH	41,5 %RH	46,0 %RH
	II	40,7 %RH	34,7 %RH	46,1 %RH
	III	38,7 %RH	39,5%RH	51,9 %RH

Sumber data primer:2016

Berdasarkan tabel di atas dapat diketahui bahwa kelembaban pada pengukuran pagi yang paling tinggi terdapat di lokasi ke I yaitu sebanyak 44,9 %RH dan yang paling rendah terdapat di lokasi III yaitu, 38,7 %RH, pada pengukuran kelembaban siang paling tinggi terdapat di lokasi I yaitu 41,5 %RH dan yang paling rendah terdapat pada lokasi II yaitu 34,7 %RH, dan pada pengukuran sore kelembaban paling tinggi terdapat di lokasi III yaitu 51,9 %RH dan yang paling rendah terdapat di lokasi paling rendah terdapat di lokasi I yaitu 46,0 %RH

B. Pembahasan

1. Konsentrasi CO di lokasi jalan Sultan Alauddin Makassar



a. Konsentrasi Karbon Monoksida di lampumerah perbatasan Makassar Gowa

Karbon monoksida adalah senyawa yang sangat beracun namun tidak berwarna dan hampir tidak berbau, sehingga sangat membahayakan kehidupan. Oleh karena itu harus dipantau secara terus menerus. Keberadaannya di udara sebagai akibat dari pembakaran tidak sempurna dari bahan organik seperti kayu, batu-bara, kertas, minyak serta hasil pembakaran kendaraan bermotor yang memakai bahan bakar.

Berdasarkan data yang diperoleh selama pengukuran pada pagi hari diperoleh konsentrasi CO sebesar $1114,21 \mu\text{g}/\text{Nm}^3$ dimana konsentrasi meningkat pada jam padat kendaraan ini berarti pengaruh kendaraan sangat berperan penting dalam peningkatan gas CO hal ini berkaitan erat dalam laporan WHO (1992) dinyatakan paling tidak 90% dari CO di udara perkotaan berasal dari emisi kendaraan bermotor.

(Anggraeni, 2009:17). Pada saat itu kelembaban dan suhu dilokasi pagi hari mencapai 69% RH dan 28°C. ini menunjukkan bahwa peningkatan kelembaban dan suhu yang rendah di ikuti dengan peningkatan kadar Karbon Monoksida. Kelembaban yang tinggi dapat meningkatkan kadar polutan yang terdapat di udara (Mukono, 2005: 27).

Berdasarkan data yang diperoleh selama pengukuran pada siang hari dilokasi tersebut diperoleh konsentrasi CO sebesar 1328,04 $\mu\text{g}/\text{Nm}^3$, mengalami peningkatan konsentrasi kadar karbon Monoksida ini dipengaruhi oleh tingkat aktivitas kendaraan di jalan pada saat jam pengambilan sampel udara terlihat tinginya kendaraan karena pada jam-jam saat itu tinginya kendaraan yang melaju disekitaran jalan tempat pengambilan sampel meski kelembaban dan suhu tersebut tinggi tetapi tidak mempengaruhi konsentrasi kadar karbon monoksida meningkat karena tingkat kendaraan yang meningkat pada saat pengambilan sampel. Sedangkan pada sore hari data yang di peroleh sore hari mengalami penurunan dengan kadar karbon Monoksida 1235,38 $\mu\text{g}/\text{Nm}^3$ dibandingkan pada pengukuran siang hari dan mengalami peningkatan di bandingkan pada pengukuran pagi hari.

b. Konsentrasi Karbon Monoksida di pertigaan Jalan Sultan Alauddin Ke Jalan Emiseilan

Berdasarkan data yang diperoleh selama pengukuran pada pagi hari diperoleh konsentrasi CO yang diperoleh sebesar 1078,39 $\mu\text{g}/\text{Nm}^3$ dimana dipengaruhi jumlah kendaraan yang lewat. Dan pada pengukuran konsentrasi Karbon Monoksida pada siang hari mengalami peningkatan di bandingkan pada pagi hari yaitu sebesar 1156,94 $\mu\text{g}/\text{Nm}^3$ sedangkan pada sore hari mengalami penurunan dibandingkan

dengan pengukuran siang hari yaitu, 1109,29 $\mu\text{g}/\text{Nm}^3$, dimana pada pagi hari konsentrasi lebih rendah dibandingkan dengan pengukuran pada siang dan sore hari.

c. Konsentrasi kadar Karbon Monoksida Di pertigaan Jalan Sultan Alauddin Masuk Jalan A.Petarani Makassar

Berdasarkan data yang diperoleh selama pengukuran pada pagi hari diperoleh konsentrasi CO yang sebesar 802,44 $\mu\text{g}/\text{Nm}^3$, konsentrasi CO di siang hari mengalami peningkatan sebesar 957,86 $\mu\text{g}/\text{Nm}^3$ sedangkan pada sore hari konsentrasi CO meningkat sebesar 1511,19 $\mu\text{g}/\text{Nm}^3$, meskipun nilai konsentrasinya masih dibawah standar baku mutu udara ambien berdasarkan PP RI NO 41 Tahun 1999. dimana pada saat pengambilan sampel mulai jam 16.00 aktivitas kendaraan meningkat karena jam pulang kantor.

2. Konsentrasi kadar karbon Monoksida (CO) di jalan Sultan Alauddin Makassar

Karbon Monoksida adalah suatu gas yang tak berwarna, tidak berbau dan tidak berasa diproduksi oleh pembakaran yang tidak sempurna dari bahan-bahan yang mengandung karbon (Sumantri, 2013 : 7). Sumber CO buatan antara lain kendaraan bermotor, dimana konsentrasi CO sangat dipengaruhi oleh aktivitas kendaraan bermotor terutama yang menggunakan bahan bakar bensin. Separuh dari jumlah ini berasal dari kendaraan bermotor yang menggunakan bahan bakar bensin dimana kendaraan bermotor merupakan sumber utama polutan CO sekitar 59,2% (Fardaiz, 2008: 8). Dan sepertiganya berasal dari sumber tidak bergerak seperti pembakaran batubara dan minyak dari industri dan pembakaran sampah domestik. Kadar CO diperkotaan cukup bervariasi tergantung dari kepadatan kendaraan bermotor yang

menggunakan bahan bakar bensin dan umumnya ditemukan kadar maksimum CO yang bersamaan dengan jam-jam sibuk pada pagi dan malam hari.

Berdasarkan Hasil monitoring kadar CO selama 24 jam pada 3 titik di jalan Sultan Alauddin Makassar Kota Makassar menunjukkan bahwa konsentrasi CO masih memenuhi syarat (di bawah Nilai baku Mutu sesuai Peraturan Pemerintah No. 41 tentang Pengendalian Pencemaran Udara) Namun demikian berdasarkan hasil pemantauan, sebagai acuan dalam menentukan kebijakan selanjutnya, menunjukkan bahwa konsentrasi CO tertinggi pada sore hari sebesar $1511,19\mu\text{g}/\text{Nm}^3$. Ini terjadi pada aktivitas transportasi yang tinggi merupakan padat lalu lintas, serta terjadi pada jam-jam aktif.

Sedangkan pada lokasi konsentrasi kadar karbon Monoksida tertinggi terdapat di pertigaan Jalan Sultan Alauddin Masuk KeJalan A.Petarani Makassar. Persimpangan jalan tidak dikendalikan dengan lampu lalu lintas/traffic light.Persimpangan yang sering menimbulkan kemacetan seharusnya diatur dengan lampu lalu lintas/traffic light dengan durasi waktu yang telah disesuaikan sehingga tidak akan menimbulkan kemacetan lalu lintas. Adanya mobil yang parkir di badan jalan sehingga kendaraan yang lewat terpaksa berjalan lambat, malah tidak bisa bergerak, angkutan umum sering mangkal, menaikkan/menurunkan penumpang tidak pada tempatnya ini menimbulkan polusi udara pembuangan asap (emisi) kendaraan bermotor yang merupakan unsur-unsur kimia dalam udara bebas yang melampaui kandungan alami yang semakin lama dapat menurunkan kualitas udara bebas karna separuh dari jumlah ini berasal dari kendaraan bermotor yang menggunakan bahan bakar bensin dimana

kendaraan bermotor merupakan sumber utama polutan CO sekitar 59,2% (Fardiaz, 2008: 34).

Penelitian yang dilakukan oleh Ismail, studi konsentrasi Karbon Monoksida pada udara di jalan poros Sungguminasa-Makassar Kabupaten Gowa menemukan bahwa bahwa sumber utama pencemaran kadar Karbon Monoksida adalah kendaran bermesin dan Nova Yanti 2008, dimana judul penelitian adalah pola Spasial konsentrasi CO di kota Jakarta dengan metode penelitian mengungkapkan pola spasial kadar CO di kota Jakarta dengan menggunakan hubungan antara konsentrasi kadar CO dengan arus lalu lintas. Hasil penelitian di peroleh adanya hubungan positif dengan konsentrasi kadar CO dengan arus lalu lintas.

Selain faktor lalu lintas sangat berperan dalam pencemaran karbon monoksida, factor meterologi juga memegang peranan dan menentukan konsentrasi CO di udara. Dalam penelitian juga ini dilakukan pengukuran seperti kecepatan Angin, kelembaban, suhu. Pengukuran terhadap kecepatan angin di jalan Sultan Alauddin kota Makassar menunjukkan rata-rata pagi hari sebesar 0,39 m/s, kecepatan angin siang hari rata-rata sebesar 1,88m/s dan sore hari kecepatan angin rata-rata sebesar 1,52 m/s dimana pada tabel memperlihatkan kecepatan angin pagi hari tertinggi terjadi pada lokasi lampu merah perbatasan Makassar Gowa sebesar 1,01m/s, kecepatan angin siang hari tertinggi terjadi pada lokasi lampumerah perbatasan Makassar Gowa 2,35m/s dan kecepatan angin sore hari tertinggi terjadi pada lokasi pertigaan Jalan Sultan Alauddin Ke Jalan A. Petarani Makassar Sebesar 2,01 m/s, dimana kecepatan angin akan menentukan penyebaran dan sejauh mana karbon

Monoksida diangkut dan disebarkan serta akan membawa ke area lain searah dengan arah angin, makin besar kecepatan angin makin kecil konsentrasi karbon Monoksida di udara.

Berdasarkan hasil pengukuran kelembaban udara di jalan Sultan Alauddin Makassar kota Makassar pagi hari berkisar 38-44%RH, pada siang hari kelembaban udara berkisar 34-41%RH dan sore hari berkisar 46-51%RH, pada pagi hari kelembaban tertinggi terdapat di lokasi lampumerah Perbatasan Makassar Gowa sebesar 44%RH dan terendah terdapat di lokasi pertigaan Jalan Sulan Alauddin ke Jalan A. Petarani sebesar 38%RH, pengukuran kelembaban tertinggi di siang hari terdapat di lampu merah perbatasan Makassar Gowa sebesar 41%RH dan terendah terdapat di lokasi pertigaan jalan Sultan Alauddin ke Jalan Emiseilen sebesar 34%RH dan pengukuran kelembaban sore hari tertinggi terdapat di pertigaan Jalan Sultan Alauddin Ke Jalan A.Petarani sebesar 51%RH dan terendah di lokasi lampu merah jalan Hertasning sebesar 54%RH. Semakin tinggi kelembaban udara maka konsentrasi CO semakin tinggi Hal ini disebabkan karena penguapan uap air yang ditransfer ke udara oleh naiknya suhu udara, sehingga konsentrasi CO mengalami penurunan begitupun sebaliknya. Kelembaban yang tinggi dapat meningkatkan kadar polutan yang terdapat di udara (Mukono, 2005).

Kondisi udara yang lembab akan membantu proses pengendapan bahan pencemar, sebab dengan keadaan udara yang lembab maka beberapa bahan pencemar berbentuk partikel (misalnya debu) akan berikatan dengan air yang ada dalam udara dan

membentuk partikel yang berukuran lebih besar sehingga mudah mengendap ke permukaan bumi oleh gaya tarik bumi (Yenny, 2012:9).

Berdasarkan pengukuran suhu menunjukkan bahwa suhu dipagi hari berkisar 30-32⁰C, siang hari pengukuran suhu berkisar 33-34⁰C dan sore hari berkisar 31-33⁰C, pada pagi hari suhu tertinggi terdapat di lokasi pertigaan Jalan Sultan Alauddin Ke Jalan A. Petarani Makassar sebesar 32⁰C dan terendah terdapat di lokasi lampu merah perbatasan Makassar Gowa sebesar 30⁰C, pengukuran suhu tertinggi di siang hari terdapat di lokasi lampu merah Perbatasan Gowa Makassar sebesar 34⁰C, dan terendah terdapat di lokasi pertigaan Lalan Sulta Alaudin Ke Jalan A. Petarani Makassar sebesar 33⁰C, dan pengukuran suhu sore hari tertinggi terdapat di lokasi Pertigaan jalan Sultan Alauddin Ke Jalan EmiySaylen sebesar 33⁰C, dan terendah di lokasi perbatasan lampu merah makassar Gowa sebesar 31⁰C.

Suhu udara yang tinggi akan menyebabkan udara makin renggang sehingga konsentrasi pencemar menjadi makin rendah dan sebaliknya pada suhu yang dingin keadaan udara makin padat sehingga konsentrasi pencemar di udara makin tinggi (Yenni, 2012: 8).

Suhu udara yang tinggi akan menyebabkan bahan pencemar dalam udara berbentuk partikel menjadi kering dan ringan sehingga bertahan lebih lama di udara, terutama pada musim kemarau dimana keadaan udara lebih kering sehingga polutan udara pada keadaan musim kemarau cenderung tinggi karena tidak terjadi pengenceran polutan di udara (Yenny, 2012:8). Hubungan antara suhu udara terhadap konsentrasi CO semakin tinggi suhu udara maka konsentrasi CO semakin tinggi. Hal

ini terjadi karena adanya suhu yang tinggi akan mempercepat terjadinya penguraian (disosiasi) gas CO. Semakin tinggi suhu udara maka jumlah gas CO yang terdisosiasi menjadi C dan O akan semakin banyak.

Hubungan pencemaran udara dan pengaruhnya terhadap kesehatan sangat sulit dalam mengisolasi factor-faktor penyebab tunggal, jika orang terpapar dengan beberapa bahan polutan apalagi mendeteksi zat/bahan pencemar yang kadarnya rendah atau sedang (Ismail 2005:47). Efek yang ditimbulkan oleh polutan tergantung dari besarnya pajanan (terkait dosis/kadarnya di udara dan lama/waktu pajanan) dan juga faktor kerentanan *host* (individu) yang bersangkutan (efek buruk lebih mudah terjadi pada anak, individu pengidap jantung-pembuluh darah dan pernapasan, serta penderita diabetes melitus). Selain faktor zat aktif yang dibawa oleh polutan tersebut, ukuran polutan juga menentukan lokasi anatomis terjadinya deposit polutan dan juga efeknya terhadap jaringan sekitar.

Karakteristik biologik yang paling penting dari CO adalah kemampuannya untuk berikatan dengan haemoglobin, pigmen sel darah merah yang mengangkut oksigen keseluruh tubuh. Sifat ini menghasilkan pembentukan karboksahaemoglobin (HbCO) yang 200 kali lebih stabil dibandingkan oksahaemoglobin (HbO₂). Penguraian HbCO yang relatif lambat menyebabkan terhambatnya kerja molekul sel pigmen tersebut dalam fungsinya membawa oksigen keseluruh tubuh. Kondisi seperti ini bisa berakibat serius, bahkan fatal, karena dapat menyebabkan keracunan. Selain itu, metabolisme otot dan fungsi enzim intra-seluler juga dapat terganggu dengan adanya ikatan CO yang stabil tersebut. Dampak keracunan CO sangat berbahaya

bagi orang yang telah menderita gangguan pada otot jantung atau sirkulasi darah perifer yang parah.

Keracunan karbon monoksida dapat dideteksi dengan gejala-gejala sebagai berikut : sakit kepala, mual, nyeri dada, sesak nafas, muntah, nyeri perut, kantuk, pingsan, kejang. Tanda dan gejala keracunan CO bervariasi tergantung pada kadar COHb dalam darah.

Berdasarkan hasil pengukuran konsentrasi Karbon Monoksida (CO) udara Ambien di jalan A. P Pettarani kota Makassar menunjukkan bahwa konsentrasinya rata-rata CO pagi $3290,87\mu\text{g}/\text{Nm}^3$, Konsentrasi CO siang hari rata-rata $2511,25\mu\text{g}/\text{Nm}^3$ dan sore hari $2436,66\mu\text{g}/\text{Nm}^3$. Hal ini masih memenuhi syarat (di bawah Nilai baku Mutu sesuai Peraturan Pemerintah No. 41 tentang Pengendalian Pencemar Udara).

Jika kita hubungkan konsentrasi CO dan pengaruh kesehatan dapat disimpulkan masih berada pada konsentrasi yang aman. Besar kecilnya pengaruh CO yang terikat pada Hemoglobin darah tergantung pada konsentrasi CO di udara dan lama pemaparan.

Mengingat bahaya Karbon monoksida terhadap kesehatan begitu besar maka keberadaan karbon monoksida di udara perlu diwaspadai apalagi bila dikaitkan dengan penambahan kendaraan bermotor tiap tahunnya yang terus meningkat terutama di daerah perkotaan. Walaupun penelitian ini menunjukkan konsentrasi kadar karbon monoksida dibawah standar baku mutu , namun bukan sesuatu yang tidak mungkin tahun mendatang akan melebihi standar baku mutu udara Ambien, seiring penambahan jumlah kendaraan dan pertumbuhan penduduk.

Selain dampak terhadap kesehatan juga dampak terhadap Kerusakan lingkungan yang telah terjadi di laut dan di darat akan mengakibatkan suatu bencana alam. Pemeliharaan atau perlindungan lingkungan hidup sangat penting, sebab jika lingkungan hidup tidak terpelihara atau terjadi pencemaran maka bahayanya akan menimpa pada semua komponen dasar kehidupan seperti keselamatan jiwa, perlindungan kekayaan, keturunan dan kehormatan. Mengingat pentingnya pemeliharaan dan perlindungan lingkungan seharusnya menjadi persoalan mendasar yang menjadi kebutuhan primer setiap orang.

Oleh karena itu memelihara lingkungan dalam Islam merupakan bagian dari totalitas ibadah manusia, sebab itu Islam menjadi rahmatan lil 'alamin (rahmat bagi seluruh alam) yang mendorong umat agar tidak membuat kerusakan atau mempercepat laju kerusakan yang dilakukan manusia di bumi dan alam semesta. Etika agama terhadap alam mengantar manusia untuk bertanggung jawab sehingga ia tidak melakukan perusakan atau dengan kata lain setiap perusakan terhadap lingkungan harus dinilai sebagai perusakan pada diri manusia sendiri. (shihab, 1994:297) seperti yang di sebutkan dalam ayat QS Ar'Ruum/30:41:

طَهَرَ الْفَسَادَ فِي الْبَرِّ وَالْبَحْرِ بِمَا كَسَبَتْ أَيْدِي النَّاسِ لِيُذِيقَهُمْ بَعْضَ الَّذِي عَمِلُوا لَعَلَّهُمْ

يَرْجِعُونَ ﴿٤١﴾

Terjemahnya:

SeTelah tampak kerusakan di darat dan laut disebabkan karena perbuatan tangan manusia, supaya Allah merasakan kepada mereka

sebagian dari (akibat) perbuatan mereka, agar mereka kembali (ke jalan yang benar). (Departemen Agama RI, 2005: 409).

Suatu hal yang bijaksana bila dari sekarang mulai dipikirkan bagaimana mencegah meningkatnya konsentrasi CO di udara. Peningkatan jumlah dan kualitas jalan, pengaturan pola angkutan, penanaman pohon disepanjang jalan merupakan sesuatu hal yang harus dilakukan. Perlu digalakkannya untuk memperbaiki kualitas udara terutama di daerah yang lalu lintasnya padat dengan meningkatkan penghijauan perkotaan atau meningkatkan penanaman jalur hijau atau ruang terbuka hijau untuk mengurangi pencemaran udara.

BAB V

PENUTUP

A. Kesimpulan

Dari hasil penelitian dan pembahasan pada bab terdahulu maka dapat disimpulkan sebagai berikut:

1. Konsentrasi karbon Monoksida (CO) udara Ambien pagi hari rata-rata sebesar $998,34\mu\text{g}/\text{Nm}^3$, Konsentrasi karbon Monoksida (CO) udara Ambien siang hari rata-rata sebesar $1147,61\mu\text{g}/\text{Nm}^3$ dan Konsentrasi karbon Monoksida (CO) udara Ambien sore hari rata-rata sebesar $1285,28\mu\text{g}/\text{Nm}^3$, masih berada di bawah standar baku Mutu udara ambien berdasarkan PP RI NO 41 Tahun 1999 sebesar $30.000\mu\text{g}/\text{Nm}^3$ di jalan Sultan Alauddin Makassar
2. Suhu di jalan A.P Pettarani kota Makassar berkisar $20-34^{\circ}\text{C}$
3. Kecepatan angin di jalan A.P Pettarani kota Makassar berkisar $0,75-2,35\text{ m/s}$
4. Kelembaban di jalan A. P Pettarani kota Makassar berkisar $34-51\% \text{ RH}$

B. Implikasi penelitian

Berdasarkan hasil penelitian yang dilakukan dan kesimpulan yang diperoleh maka dapat diberikan beberapa Implikasi berupa:

1. Berdasarkan pnelitian ini, diharapkan pemerintah melakukan penanaman pohon dipinggiran jalan untuk mengurangi polusi.

2. Berdasarkan penelitian ini, diharapkan perlu dilakukan penelitian lebih lanjut tentang konsentrasi CO udara ambien serta hubungan dengan COHb terutama kelompok berisiko tinggi seperti petugas lalu lintas, petugas LLAJR dan pedagang sepanjang ruas jalan.
3. Diharapkan dapat menjadi sumber informasi mengenai kaitan islam dengan kesehatan khususnya pandangan islam dalam pencemaran lingkungan
4. Perlu digalakkannya penghijauan untuk memperbaiki kualitas udara terutama di daerah yang lalu lintasnya padat dengan meningkatkan penghijauan perkotaan atau meningkatkan penanaman jalur hijau atau ruang terbuka hijau.s
5. Perlu diseimbangkan antara penambahan jumlah kendaraan dengan peningkatan kualitas dan kauntitas prasarana transportasi.
6. Perlu dilakukan penelitian lebih lanjut tentang konsentrasi CO udara ambien serta hubungan dengan COHb terutama kelompok berisiko tinggi seperti petugas lalu lintas, petugas LLAJR dan pedagang sepanjang ruas jalan

DAPTAR PUSTAKA

- Achmad, Rukaesih. 2004. *Kimia Lingkungan*. Yogyakarta: ANDI Yogyakarta.
- Kristianto, Philip, *Ekologi Industri*, Yogyakarta : ANDI, 2002 Moore, Curtis, Mutu Udara Kota, Jakarta Seri Makalah Hjuu
- Mukono, H.J., *Pencemaran Udara dan Pengaruhnya Terhadap Gangguan Saluran Pernapasan*, Suabaya : Airlangga University Press, 1997
- Palar, Heryando. 2008. *Pencemaran Dan Toksikologi Logam Berat. Cetakan IV*. Jakarta: PT Rineka Cipta.
- Sumantri, Arif. 2013. *Kesehatan Lingkungan. Cetakan 2*. Jakarta: Kencana Prenada Media Group.
- Setyawan, Dodiet Aditya. 2014. *Sistem Informasi Kesehatan Pengantar System Geografis Informasi[Manfaat SIG Dalam Kesehatan Masyarakat*
- Soekamto, Tomie Hermawa dan Perdanakusuma David. 2005. "Intoksikasi Karbon Monoksida". *Jurnal*. Surabaya: Fakul Kedokteran Universitas Airlangga
- Shihab, Quraisah M. 2009. *Tafsir Al-Mishbah: Pesan, Kesan Dan Keserasian Al-Qur'an. Cetakan I*. Ciputat: Lentera Hati
- Shihab, Quraish M. 1994. *Membumikan Al-qur'an, Fungsi dan Peran wahyu dalam Kehidupan Masyarakat*, Bandung: Mizan
- Susilawaty, Andi dan La ane, Ruslan. 2009. "Analisis Kualitas Udara Ambient Kota Makassar". *Jurnal Kesehatan*. Makassar.
- Wardhana, W.A., *Dampak Pencemaran Lingkungan*, Yogyakarta : ANDI, 2001
- Fardiaz, Srikandi. 2008. *Polusi Air dan Udara. Cetakan 11*. Jakarta: Kanisius.
- Wardhana, Arya Wisnu. 2004. *Dampak Pencemaran Lingkungan. cetakan III*. Yogyakarta: Andi.
- Yulfida, Yenny dkk. 2012. "Perbandingan Kadar Karbon Monoksida (Co) Dan Nitrogen Dioksida (NO2) Di Udara Ambien Berdasarkan Keberadaan Pohon Angsana (Pterocarpus Indicus) Di Beberapa Jalan Raya Di Kota Medan". Medan: Fakultas Kesehatan Masyarakat Universitas Sumatera Utara.
- Yanti, Nova. 2011. "Analisis Pengaruh Kadar Gas Co Terhadap Kualitas Udara Dalam Gedung Auditorium Universitas Sumatera Utara Medan". Skripsi. Medan: Fakultas Matematika dan Ilmu Pengetahuan Alam Universitas Sumatera Utara.

RIWAYAT HIDUP



Penulis dilahirkan di Kabupaten Enrekang Kecamatan Buntu Batu Desa Buntu Mondong pada tanggal 15 Maret 1990, merupakan putra kedua dari ayah Almarhum MuhtarT dan ibu Marita Penulis memulai pendidikannya di Taman Kanak-Kanak tahun 1996. Kemudian menyelesaikan pendidikan Sekolah Dasar di SD Nengri 79 Gura pada tahun 1997 dan lulus pada tahun 2003.

Melanjutkan pendidikan di SMP Negeri 2 Baraka pada tahun 2003 dan lulus pada tahun 2006. Kemudian melanjutkan jenjang pendidikan ke tingkat SMA, di Man Negeri 1 Baraka pada tahun 2006 dan lulus pada tahun 2009. Tahun 2010 penulis diterima sebagai salah satu mahasiswa di jurusan Kesehatan Masyarakat, Fakultas Ilmu Kedokteran dan Kesehatan Universitas Islam Negeri Alauddin Makassar, dan mengambil peminatan Kesehatan Lingkungan.