

**PERAN *UNITED NATIONS ENVIRONMENT PROGRAMME*  
(UNEP) DALAM PROGRAM *ECOSYSTEM-BASED*  
*ADAPTATION* (EbA) DI BANGLADESH**



Diajukan Untuk Memenuhi Salah Satu Syarat Memperoleh Gelar  
Sarjana Sosial (S. Sos) Pada Program Studi Hubungan  
Internasional Fakultas Ushuluddin Dan Filsafat  
UIN Alauddin Makassar

Oleh:

**MAWARDA TURAHMAN**

**NIM: 30800119086**

**ALAUDDIN**

**M A K A S S A R**

**FAKULTAS USHULUDDIN DAN FILSAFAT**

**UIN ALAUDDIN MAKASSAR**

**2023**

## PERNYATAAN KEASLIAN SKRIPSI

Mahasiswa yang bertanda tangan di bawah ini:

Nama : Mawarda Turahman  
NIM : 30800119086  
Tempat/Tgl Lahir : Bonerate, 07 April 2000  
Prodi : Hubungan Internasional  
Fakultas : Ushuluddin dan Filsafat  
Alamat : Dusun Waikomba, Desa Bonerate, Kecamatan Pasimarannu  
Judul : Peran *United Nations Environment Programme* (UNEP) dalam Program *Ecosystem-based Adaptation* (EbA) di Bangladesh

Menyatakan dengan sesungguhnya dan penuh kesadaran bahwa skripsi ini benar adalah hasil karya sendiri. Jika dikemudian hari terbukti bahwa ditemukan duplikat, tiruan, plagiat, atau dibuat oleh orang lain, sebagian atau seluruhnya, maka skripsi dan gelar yang diperoleh karenanya batal demi hukum

Gowa, 25 Agustus 2023

Penyusun,



Mawarda Turahman

NIM: 30800119086

UNIVERSITAS ISLAM NEGERI  
ALAUDDIN  
M A K A S S A R




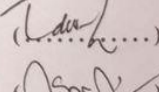

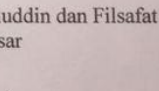
## PENGESAHAN SKRIPSI

### PENGESAHAN SKRIPSI

Skripsi yang berjudul “Peran United Nations Environment Programme (UNEP) dalam Program Ecosystem-based Adaptation (EbA) di Bangladesh”, yang disusun oleh Mawarda Turahman, NIM: 30800119086, Mahasiswa Prodi Hubungan Internasional pada Fakultas Ushuluddin dan Filsafat UIN Alauddin Makassar, telah diuji dan dipertahankan dalam sidang munaqasyah yang diselenggarakan pada hari Jumat, tanggal 25 Agustus 2023 M, bertepatan dengan 09 Safar 1445 H, dinyatakan telah dapat diterima sebagai salah satu syarat untuk memperoleh gelar Sarjana Sosial (S.Sos.) Prodi Hubungan Internasional (dengan beberapa perbaikan).

Gowa, 25 Agustus 2023 M  
09 Safar 1445 H

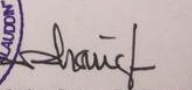
#### DEWAN PENGUJI

Ketua	: Dr. Hj. Darmawati H, M. HI	(  )
Sekretaris	: Farahdiba Rahma Bachtiar, M.A., Ph.D.	(  )
Munaqisy I	: Nur Utaminingsih, S.I.P., M.Si.	(  )
Munaqisy II	: Dr. Abdul Ghany, S.Th.I., M.Th.I.	(  )
Pembimbing I	: Dr. Hj. Darmawati H, M. HI	(  )
Pembimbing II	: H. Achmad Abdi Amsir, S.I.P., M.Si.	(  )

Diketahui Oleh:

Dekan Fakultas Ushuluddin dan Filsafat  
UIN Alauddin Makassar



()  
Muhsin, S.Ag., M.Th.I  
NIP: 19711125 199703 1 001

## DAFTAR ISI

HALAMAN SAMPUL .....	i
PERNYATAAN KEASLIAN SKRIPSI .....	ii
PENGESAHAN SKRIPSI .....	iii
DAFTAR ISI .....	iv
DAFTAR GAMBAR .....	v
KATA PENGANTAR .....	vi
ABSTRAK .....	ix
ABSTRACT .....	x
BAB I PENDAHULUAN .....	1
A. Latar Belakang Masalah .....	1
B. Rumusan Masalah .....	13
C. Pengertian Judul .....	13
D. Kajian Pustaka .....	14
E. Metodologi Penelitian .....	19
F. Tujuan dan Manfaat Penelitian .....	23
BAB II TINJAUAN TEORITIS .....	25
A. Organisasi Internasional .....	25
B. Green Theory .....	28
BAB III GAMBARAN UMUM .....	31
A. Sejarah Negara Bangladesh .....	31
B. Letak Geografis .....	43
C. UNEP dan EbA .....	50
BAB IV PEMBAHASAN .....	55
A. Penyebab Kerentanan Bencana akibat Perubahan Iklim di Bangladesh .....	55
B. Peran UNEP melalui Ecosystem-based Adaptation (EbA) di Bangladesh .....	59
1. Peran UNEP Sebagai Aktor .....	60
2. Peran UNEP Sebagai Instrumen .....	73
3. Peran UNEP Sebagai Arena (Forum atau Wadah) .....	75
C. Implementasi Ayat .....	76
BAB V PENUTUP .....	80
A. Kesimpulan .....	80
B. Implikasi Penelitian .....	82
DAFTAR PUSTAKA .....	88
LAMPIRAN .....	88
DAFTAR RIWAYAT HIDUP .....	90

## DAFTAR GAMBAR

Gambar 1. Restorasi Mangrove di Sepanjang Tanggul .....	66
Gambar 2. Program Selokan dan Tanggul yang Berbatasan Langsung dengan Hutan Mangrove.....	68
Gambar 3. Kebun Sayur Terapung di Daerah yang Tergenang air .....	70
Gambar 4. Pertanian Terpadu di Sawah yang Tergenang Air .....	72



## KATA PENGANTAR

Alhamdulillah segala puji bagi Allah swt yang telah melimpahkan nikmat dan karunianya, sehingga penulis dapat menyusun skripsi ini. Tidak lupa pula shalawat serta salam dihaturkan kepada Nabi Muhammad saw, bersama seluruh keluarga dan sahabatnya, semoga selalu tercurahkan rahmat dan hidayahnya kepada kita semua. Penulisan skripsi ini yang berjudul "Peran *United Nations Environment Programme* (UNEP) dalam Program *Ecosystem-based Adaptation* (EbA) di Bangladesh" dimaksudkan untuk memenuhi salah satu syarat meraih gelar Sarjana Sosial (S. Sos) pada program studi Hubungan Internasional Fakultas Ushuluddin dan Filsafat Universitas Islam Negeri (UIN) Alauddin Makassar.

Penulisan skripsi ini mengalami begitu banyak kendala dan halangan. Oleh karena itu kemudian, penulis ingin menghaturkan banyak terima kasih kepada pihak-pihak yang telah meluangkan waktu untuk sekedar memberikan masukan dan dorongan semangat hingga skripsi ini dapat terselesaikan. Terima kasih yaitu kepada;

1. Prof. Drs. Hamdan Juhannis, M.A.. Ph.D. selaku Rektor Universitas Islam Negeri (UIN) Alauddin Makassar, Prof. Dr. H. Mardan, M.Ag. selaku wakil Rektor I, Prof. Dr. H. Wahyuddin, M. Hum. Selaku wakil Rektor II, Prof. Dr. H. Darussalam, M.Ag. selaku wakil Rektor III, Prof. Dr. H. Amiluddin Abunawas, M.Ag. selaku wakil Rektor IV bererta seluruh jajarannya.
2. Bapak Dr. Muhsin. M.Th.I. selaku Dekan, Ibu Dr. Hj. Rahmi D. M.Ag. selaku Wakil Dekan I. Ibu Dr. Hj. Darmawati H, M.HI. selaku Wakil Dekan II, dan

Bapak Dr. Abdullah, S.Ag., M.Ag. selaku Wakil Dekan III Fakultas Ushuluddin dan Filsafat beserta jajarannya.

3. Ibu Nur Aliyah Zainal, S.IP., MA. selaku Ketua, dan Ibu Farahdiba Rahma Bachtiar, M.A., Ph.D. selaku Sekretaris beserta Dosen dan Staff Program Studi Hubungan Internasional yang telah kebersamai selama perkuliahan, serta memberikan banyak bantuan dan dorongan untuk segera menyelesaikan skripsi.
4. Ibu Dr. Hj. Darmawati H, M.HI.. selaku Pembimbing I, dan Bapak H. Achmad Abdi Amsir, S.I.P., M.Si. selaku Pembimbing II yang telah memberi banyak insight selama mengerjakan skripsi.
5. Ibu Nur Utaminingsih, S.IP., M.Si selaku Penguji I, dan Ustadz Dr. Abdul Ghany, S.Th.I., M.Th.I selaku Penguji II yang telah memberikan masukan dan saran terkait dengan skripsi yang penulis tulis.
6. Miftah Farid, S.IP., M.A Selaku Pembimbing Akademik Penulis yang telah memberikan masukan terkait perkuliahan dan penulisan skripsi.
7. Kepala Perpustakaan Pusat UIN Alauddin Makassar, dan Kepala Perpustakaan Fakultas Ushuluddin dan Filsafat beserta seluruh Staffnya.
8. Terutama kepada kedua orang tua saya, Bapak Ibrahim dan Ibu Fatimawati yang telah memberi banyak dukungan selama penulis merampungkan skripsi ini. Serta kepada Hasan Ibrahim, Husen Ibrahim dan Ida Marwati sebagai kakak yang telah memberikan dukungan materi dan non-materi kepada penulis selama menjalani perkuliahan.

9. Kepada Andri, Fitrah, Yoland, Rati, Indri, Dhiny, dan Hania yang telah kebersamai dan saling mendukung untuk tetap produktif dan ambisius dalam mencapai cita-cita. Juga kepada teman-teman HI3 Angkatan 2019 yang telah kebersamai selama perjalan perkuliahan yang terasa sulit hingga dapat terlalui.

Makassar, 25 Agustus 2023

Penyusun,



Mawarda Turahman

NIM: 30800119086



UNIVERSITAS ISLAM NEGERI  
**ALAUDDIN**  
M A K A S S A R



## ABSTRAK

**Name** : Mawarda Turahman  
**NIM** : 30800119086  
**Judul Skripsi** : **Peran *United Nations Environment Programme* (UNEP) dalam Progrm *Ecosystem-based Adaptation* (EbA) di Bangladesh**

---

Tujuan penelitian ini adalah untuk: 1) mendeskripsikan penyebab terjadinya kerentanan bencana alam akibat perubahan iklim di Bangladesh, dan 2) mendeskripsikan peran UNEP melalui program *Ecosystem-based Adaptation* (EbA) dalam meminimalisir dampak bencana alam akibat perubahan iklim di Bangladesh.

Dalam menjawab permasalahan tersebut, penulis menggunakan pendekatan kualitatif. Penelitian ini tergolong *library research*, data dikumpulkan melalui fakta yang didokumentasikan melalui catatan, foto, jurnal, artikel, media cetak dan online terhadap literatur yang mempunyai relevansi dengan masalah yang dibahas, kemudian mengulas, dan menyimpulkannya.

Setelah mengadakan pembahasan penulis menemukan, dari sisi kerentanan, menunjukkan *Green Theory* membantu kita dalam memahami perubahan iklim sebagai konsekuensi langsung atas pilihan sebagian besar manusia. Adanya berbagai faktor yang mempengaruhi kerentanan tersebut seperti letak geografis, konsentrasi penduduk dan kerentanan sosial ekonomi. Selain itu dalam menjalankan perannya, UNEP sebagai wujud intrepetasi sebuah entitas internasional dalam menghadapi ancaman perubahan iklim dengan mengaplikasikan program EbA yang merupakan kunci dari upaya adaptasi akibat perubahan iklim di Bangladesh. Peran UNEP sebagai aktor, Peran tersebut dapat ditinjau dari upaya yang telah dilakukan UNEP dalam memberikan manfaat terkait kebijakan publik bagi pemerintah terkait pengelolaan lingkungan. Kedua, peran UNEP sebagai instrumen, UNEP sebagai sebuah instrumen yang tentunya berarti UNEP telah menjadi sebuah organisasi internasional yang dimanfaatkan sebagai alat pembuat kebijakan baik itu di dalam maupun luar negeri terkait studi kasus ini yaitu peran UNEP melalui program EbA di Bangladesh. Ketiga, peran UNEP sebagai arena (forum atau wadah), dalam hal tersebut dapat dinilai dari bagaimana UNEP merangkul berbagai pemangku kepentingan yang ada guna membangun sebuah wadah yang mampu mengatasi berbagai masalah terkait lingkungan.

Implikasi dari penelitian ini adalah dalam penerapan strategi EbA memiliki potensi yang sangat besar untuk membangun ketahanan masyarakat dalam menghadapi ancaman perubahan iklim dengan mengambil manfaat atas terjadinya berbagai fenomena akibat adanya perubahan iklim. Dan sudah sepatutnya masyarakat meningkatkan kesadaran akan pentingnya alam dalam menjamin keberlangsungan hidup dan juga dalam menunjang strategi adaptasi yang diterapkan.

## ABSTRACT

**Name** : **Mawarda Turahman**  
**NIM** : **30800119086**  
**Judul Skripsi** : **The role of the United Nations Environment Program (UNEP) in the Ecosystem-based Adaptation (EbA) Program in Bangladesh**

---

The aims of this study are to: 1) describe the occurrence of natural disasters due to climate change in Bangladesh, and 2) describe the role of UNEP through the Ecosystem-Based Adaptation (EbA) program in minimizing the impact of natural disasters due to climate change in Bangladesh.

In answering these problems, the author uses a qualitative approach. This research is classified as library research, data collected through facts documented through notes, photos, journals, articles, print and online media on literature that has relevance to the issues discussed, then reviews, and concludes.

After conducting the discussion, the authors found that from a vulnerability standpoint, there are various factors that influence this vulnerability, such as geographical location, population concentration and socio-economic vulnerability. Apart from that, in its efforts, UNEP implemented the EbA program which is the key to adaptation efforts due to climate change in Bangladesh. The role is translated into three roles, namely the role of UNEP as an actor. This role can review the efforts that have been carried out by UNEP in providing benefits related to public policies for the government regarding environmental management. Second, the role of UNEP as an instrument, UNEP as an instrument in handling natural disasters due to climate change in Bangladesh, which of course means that UNEP has become an international organization that is used as a policy-making tool both at home and abroad related to this case study, namely the role of UNEP through EbA program in Bangladesh. Third, UNEP's role as an arena (forum or forum), in this case can be assessed from how UNEP embraces various existing stakeholders to build a forum that is able to address various environmental-related problems.

The implications of this study EbA strategy has enormous potential to build community resilience in facing the threat of climate change by taking advantage of the occurrence of various phenomena due to climate change. And it is appropriate for the community to increase awareness of the importance of nature in ensuring survival and also in supporting the adaptation strategies that are implemented.

# **BAB I**

## **PENDAHULUAN**

### **A. Latar Belakang**

Perubahan iklim dan pemanasan global telah menjadi isu lingkungan yang kerap dibicarakan akhir-akhir ini, baik itu pada segi ilmiah maupun pada kehidupan sehari-hari. Kegiatan manusia yang sangat berkontribusi salah satunya pada pemanasan global melalui perubahan Jumlah (GRK) atau gas-gas rumah kaca di atmosfer. Hal inilah yang menyebabkan pemanasan ataupun pendinginan pada sistem iklim. Sejak diawalinya revolusi industri (1750), akibat dari keseluruhan kegiatan manusia pada iklim ialah pemanasan. Peningkatan suhu pada permukaan bumi telah menyebabkan naiknya permukaan laut dengan kemungkinan akan menenggelamkan pulau-pulau di kawasan pesisir yang ada di seluruh dunia.<sup>1</sup>

Kondisi iklim global secara menyeluruh tengah mengalami kerusakan sebagai akibat dari berbagai aktivitas manusia itu sendiri. Perubahan iklim dapat diartikan sebagai perubahan substansial dari iklim ataupun variabilitas iklim yang terus menetap dalam waktu yang cukup lama yaitu satu dekade atau sampai seterusnya. Kondisi iklim yang tidak stabil dapat mengakibatkan adanya peningkatan kemungkinan terjadinya bencana alam seperti angin siklon puting beliung, badai, kekeringan, hingga kebakaran hutan.<sup>2</sup>

---

<sup>1</sup>IPCC, *Climate Change 2007*, 2007, h. 1-7

<sup>2</sup>IPCC, *TAR Climate Change 2001: The Scientific Basis*, 2001, h. 87-89

Bangladesh adalah salah satu negara Least Developed Country di kawasan Asia Selatan dengan jumlah populasinya yang mencapai sekitar 150 juta warga negara Bangladesh dengan tingkat kemiskinan tinggi serta pengembangan sumber daya manusianya yang rendah. Menurut laporan Global Climate Risk Index tahun 2011, Bangladesh diperkirakan akan menghilang di bawah ombak serta merupakan salah satu dari ketujuh negara yang paling berisiko dalam indeks risiko iklim global. Bencana alam siklon itu sendiri setidaknya telah menyebabkan kematian pada angka 250.000 jiwa di seluruh belahan dunia, menariknya 60% dari kematian tersebut ialah berasal dari Bangladesh.<sup>3</sup>

Bangladesh sebagai Negara yang memiliki enam musim sepanjang tahunnya, yakni musim panas, musim hujan, musim gugur, akhir musim gugur, musim dingin, dan musim semi. Musim panas akan berlangsung pada pertengahan April hingga Juni, dengan cuaca panas dan kekeringan hingga badai yang kian menerpa pada musim-musim ini. Adapun musim hujan akan berlangsung pada pertengahan Juni sampai pada pertengahan Agustus, yang terkadang mencapai 85% total curah hujan tahunan. Adapun musim gugur dengan ciri terjadinya penurunan suhu dan juga kelembapan secara bertahap biasanya akan berlangsung pada pertengahan Agustus hingga pertengahan Oktober. Kemudian pada pertengahan Oktober hingga Pertengahan Desember cuaca akan menjadi lebih dingin yang kemudian dikenal dengan akhir musim gugur. Pada pertengahan Desember sampai pertengahan Februari berlangsung musim dingin dengan suhu

---

<sup>3</sup>Karen McVeigh, "Bangladesh Struggles to Turn the Tide on Climate Change as Sea Levels Rise", *The Guardian*, 27 January 2017. <https://www.theguardian.com/global-development/2017/jan/20/bangladesh-struggles-turn-tide-climate-change-sea-levels-rise-coxs-bazar>, diakses pada 5 April 2023

rata-rata 11-20<sup>0</sup>C. Dan berakhir dengan musim semi yang berlangsung pada pertengahan Februari sampai pertengahan April.<sup>4</sup>

Bangladesh tercatat sebagai Negara dengan total bencana alam mencapai total 356 yang tercatat dari tahun 1902-2021. Dan sebanyak 80% bencana alam yang berlangsung di Bangladesh adalah banjir. Banjir melanda setiap tahunnya dengan kemungkinan berlangsungnya banjir lebih besar setiap sepuluh hingga dua puluh tahun. Negara ini memiliki skor 9,72 dari 10 dalam indeks kerentanannya terhadap bencana alam dengan jumlah total korban yang terdampak bencana alam yakni 464 juta jiwa, sedangkan 3 juta lainnya meninggal dunia. Ibu Kota Bangladesh, Dhaka, baru-baru telah mengalami peningkatan suhu mencapai 40,6<sup>0</sup>C per April lalu, ini menjadi yang tertinggi yang tercatat selama enam dekade dan tren ini dinilai akan terus meningkat seiring berjalannya waktu seiring peningkatan frekuensi gelombang panas. Pada tahun 1965, Dhaka pernah mengalami suhu tertinggi yakni 40,2<sup>0</sup>C, dan juga pernah tercatat tepatnya pada tahun 2014 yang mencapai 40,3<sup>0</sup>C. Namun tahun 2023 inilah yang menjadi tren peningkatan suhu tertinggi yang berlangsung selama 16 hari per 4 April hingga 20 April. Adapun curah hujan tertinggi berlangsung pada pertengahan Juni tahun 2022 silam yang menyebabkan banyak jatuhnya korban jiwa akibat bencana yang disebabkan curah hujan tinggi seperti hujan Munson yang membawa banjir

---

<sup>4</sup>Arief, "Bangladesh punya 6 musim dalam setahun, keuntungan ini yang didapatkannya", *Tribun Pontianak*. 20 Mei 2018.  
<https://pontianak.tribunnews.com/amp/2018/05/20/bangladesh-punya-6-musim-dalam-setahun-keuntungan-ini-yang-didapatkannya>, diakses pada 31 Mei 2023

terparah sepanjang beberapa dekade di Negara ini hingga menewaskan lebih dari 100 orang dalam waktu dua pekan terakhir.<sup>5</sup>

Berdasarkan laporan Republika, sepanjang setahun terakhir tepatnya di tahun 2022 dampak perubahan iklim di Bangladesh setidaknya telah menyebabkan Tujuh juta orang mengungsi disepanjang tahun 2022. WHO menyatakan jutaan orang di Bangladesh telah kehilangan rumah serta mata pencaharian di sepanjang tahun 2022. WHO memprediksikan setidaknya sekitar 17 persen daratan pesisir di negara ini dapat membuat setidaknya 20 juta warga mengungsi di tahun 2050 mendatang. Kekhawatiran ini belum berakhir sampai disini. Kementerian Luar Negeri Bangladesh juga menyatakan telah dirugikan dengan adanya perubahan iklim telah menyebabkan pengurangan satu persen PDB di setiap tahunnya. Pada Mei 2021 silam topan Yaas memporak-porandakan India dan Bangladesh dan memakan korban sebanyak 20 jiwa dan kerugian mencapai \$3 miliar.<sup>6</sup>

Bangladesh dengan garis pantai sepanjang 710 km, yang terdiri atas 19 distrik dan 147 sub-distrik dengan jumlah penduduk mencapai 165 juta per tahun 2022 yang sebagian besarnya merupakan penduduk miskin yang tidak mempunyai tanah. Masyarakat di pesisir yang berpotensi terpapar berbagai bahaya seperti

---

<sup>5</sup>Surya Lesmana, Berita Satu, 2023, rekor suhu di Bangladesh ancam kesehatan dan ketahanan pangan. *Berita Satu*. 30 April 2023. <https://www.beritasatu.com/internasional/1041197/rekor-suhu-panas-di-bangladesh-ancam-kesehatan-dan-ketahanan-pangan/amp>, diakses pada 31 Mei 2023

<sup>6</sup>Cristyaningsih, "Perubahan Iklim Sebabkan Tujuh Juta Orang Bangladesh Mengungsi Sepanjang 2022", *Republika*. 20 November 2022. <https://internasional.republika.co.id/berita/rm4biv459/perubahan-iklim-sebabkan-tujuh-juta-orang-bangladesh-mengungsi-sepanjang-2022> , diakses pada 7 April 2023.

siklon, gelombang badai, gelombang laut, salinitas, erosi, banjir pantai dan lain-lainnya. Mereka yang paling terdampak ialah yang tinggal di pantai terbuka yang dibatasi oleh laut di bagian Selatan. Pertahun 2007 UNESCO telah melaporkan bahwa terdapat kenaikan permukaan laut setinggi 45 cm di Teluk Benggala. Dalam menghadapi akibat dari ancaman yang disebabkan perubahan iklim dan non-iklim, langkah-langkah mendesak sangat dibutuhkan guna memberikan perlindungan dan mempertahankan ekosistem pesisir beserta mata pencaharian di dalamnya.<sup>7</sup>

Menanggapi berbagai kondisi di atas negara-negara yang tergabung ke dalam Dewan PBB menyepakati sebuah konvensi terkait perubahan iklim dengan tujuan tiap-tiap pengaturan hukum terkait yang telah disepakati oleh semua pihak konvensi ialah terealisasinya kestabilan konsentrasi Gas Rumah Kaca (GRK) di atmosfer di tingkat yang dapat mencegah intervensi bahaya antropogenik dalam sistem iklim. Tingkat tersebut patut dicapai dalam kurun waktu yang memadai agar pangan tidak terancam juga memungkinkan pembangunan ekonomi agar dapat berlanjut akhirnya di lakukan berbagai tindakan yang dipelopori oleh organisasi-organisasi internasional. Diantaranya ialah Konferensi Lingkungan Hidup Dunia di tahun 1972 tepatnya di Stockholm yang diantaranya menghasilkan pendirian sebuah badan khusus yang menangani permasalahan lingkungan hidup, yaitu (UNEP) *United Nations Environmental Programme*.

---

<sup>7</sup>Mokhlesur Rahman, *Ecosystem-based Adaption to Climate Change: Applicability in the Coast of Bangladesh*, (Bangkok, IUCN, 2014), h. 1-2

Konferensi ini adalah kesempatan pertama yang membahas isu lingkungan hidup secara internasional oleh berbagai aktor global terkait.<sup>8</sup>

Organisasi bidang lingkungan dunia atau *United Nations Environment Programme* (UNEP) yang didirikan pada Juni tahun 1972 yang bermarkas di Nairobi, Kenya. Organisasi ini dibuat setelah *United Nations Conference on the Human Environment* (UNCHE). Dimulai dengan adanya Konferensi Lingkungan Hidup Manusia (UNCHE) *United Nations Conference on the Human Environment* tepatnya di Stockholm, Swedia pada tahun 1972. Salah satu pokok kesimpulannya ialah munculnya Program Lingkungan PBB (*UN Environment Program*) UNEP yang menghasilkan bahwa dibutuhkan adanya perencanaan lingkungan yang integratif, komprehensif, jangka panjang serta terarah sebagai bagian dari pembangunan yang berkelanjutan (*sustainable development*). UNEP adalah satu dari sekian lembaga khusus PBB yang sudah banyak menyumbang kontribusi pada berbagai masalah di bidang lingkungan hidup di seluruh penjuru dunia terkhusus di negara-negara yang tergabung dalam keanggotaan PBB.<sup>9</sup>

Sebuah situs yang dinamai *UN Environment Programme*, menjelaskan bahwa UNEP adalah entitas internasional yang tugasnya untuk memperkenalkan pembangunan berkelanjutan dan pemanfaatan lingkungan global secara bijak, hal ini tentu akan mendukung negara dalam menggapai jalur yang telat dan rendah emisi melalui program khususnya dalam adaptasi, kehutanan, penghematan energi serta transisi menuju pembangunan yang berkelanjutan. Kegiatan pokok UNEP

---

<sup>8</sup>United Nations, *United Nations Framework Convention on Climate Change*, 1992, h. 4

<sup>9</sup>Bruce Mitchell dkk, *Pengelolaan Sumberdaya dan Lingkungan*, (Yogyakarta, Gajah Mada University Press, 2010), h. 31-32



ialah terdiri dari perlindungan keanekaragaman hayati serta ekosistem, promosi investasi dalam teknologi bersih guna mengurangi emisi, meminimalisir kemiskinan serta adaptasi berbasis ekosistem guna mengurangi kerentanan manusia juga menguatkan ketahanan akan dampak dari perubahan iklim.<sup>10</sup>

UNEP hadir dengan membawa dukungan teknis kepada lembaga pemerintah dan juga turut membantu mereka dalam hal pendanaan guna membangun ketahanan iklim. Dengan beragam proyek yang telah ada di seluruh dunia, UNEP hadir dengan menawarkan berbagai macam solusi dan jalan keluar, termasuk diantaranya solusi dengan berbasis alam, layanan peringatan dini iklim, rencana adaptasi nasional, mata pencaharian yang tahan akan iklim, serta masih banyak lagi. Seperti halnya yang ditegaskan Antonio Guterres Sekretaris Jenderal PBB, bahwa adaptasi tidak bisa dipisahkan dari perubahan iklim.<sup>11</sup>

*Ecosystem-based Adaptation* (EbA) merupakan serangkaian usaha penyesuaian diri yang dilakukan baik itu dalam ranah ekologi, ekonomi, ekonomi sebagai reaksi atas berbagai dorongan efek ataupun dampak dari adanya perubahan iklim. *Ecosystem-based Adaptation* (EbA) memiliki tujuan untuk meminimalisir potensi kerusakan yang timbul akibat dari perubahan iklim atau bahkan guna mengambil manfaat darinya. Mengapa adaptasi berbasis ekosistem menjadi penting sebab menurut UNEP (*UN Environment Programme*), usaha kita dalam emisi karbon sudah tidak lagi mempan dalam menghentikan

---

<sup>10</sup>UNEP, "Adaptasi Iklim", *Situs Resmi UNEP*. <https://www.unep.org/explore-topics/climate-action/what-we-do/climate-adaptation>, di akses pada 15 April

<sup>11</sup>UNEP, "UNEP & Adaptasi Iklim: Yang Kami Lakukan | UNEP - Program Lingkungan PBB", *Situs Resmi UNEP*. <https://www.unep.org/resources/publication/unep-climate-adaptation-what-we-do> diakses pada 20 April 2023

berlangsungnya akibat fatal dari perubahan iklim. Setiap negara dan masyarakatnya di berbagai penjuru dunia wajib mempersiapkan diri dalam menghadapi akibat perubahan iklim yang kian berubah dan bumi yang kian memanas. Berbagai dampak buruk kian dirasakan masyarakat di penjuru dunia baik itu dalam bentuk peningkatan frekuensi juga intensitas keberlangsungan cuaca ekstrem, diawali heatwawe (gelombang panas), kemarau panjang, badai, banjir, topan, kebakaran lahan dan hutan. Ditambah berbagai konsekuensi yang dalam emisi karbon sudah tidak lagi mempan dalam menghentikan berlangsungnya akibat fatal dari perubahan iklim. Setiap negara dan masyarakatnya di berbagai penjuru dunia wajib mempersiapkan diri dalam menghadapi akibat perubahan iklim yang kian berubah dan bumi yang kian memanas. Berbagai dampak buruk kian dirasakan masyarakat di penjuru dunia baik itu dalam bentuk peningkatan frekuensi juga intensitas keberlangsungan cuaca ekstrem, diawali heatwawe (gelombang panas), kemarau panjang, badai, banjir, topan, kebakaran lahan dan hutan. Ditambah berbagai konsekuensi yang menyertainya seperti peningkatan frekuensi bencana alam hingga non-alam, kerusakan infrastruktur, gangguan kesehatan, kehancuran akan ekosistem, kekurangan pangan, dan lainnya.<sup>12</sup>

---

<sup>12</sup>Komitmen Iklim, “Aksi Adaptasi Sektor Kehutanan”, <https://komitmeniklim.id/aksi-adaptasi-sektor-kehutanan/>, *Situs Resmi Komitmen Iklim*. diakses pada 21 April 2023

Sebagaimana firman Allah swt dalam QS Al-Maidah/5: 32 yang berbunyi:

مِنْ أَجْلِ ذَلِكَ كَتَبْنَا عَلَىٰ بَنِي إِسْرَائِيلَ أَنَّهُ مَنْ قَتَلَ نَفْسًا بِغَيْرِ نَفْسٍ أَوْ فَسَادٍ فِي الْأَرْضِ  
فَكَأَنَّمَا قَتَلَ النَّاسَ جَمِيعًا وَمَنْ أَحْيَاهَا فَكَأَنَّمَا أَحْيَا النَّاسَ جَمِيعًا وَلَقَدْ جَاءَتْهُمْ رُسُلُنَا  
بِالْبَيِّنَاتِ ثُمَّ إِنَّا كَثَّرْنَا مِنْهُمْ بَعْدَ ذَلِكَ فِي الْأَرْضِ لَمُسْرِفُونَ

Terjemahnya:

"Oleh karena itu Kami tetapkan (suatu hukum) bagi Bani Israil, bahwa: barangsiapa yang membunuh seorang manusia, bukan karena orang itu (membunuh) orang lain, atau bukan karena membuat kerusakan dimuka bumi, maka seakan-akan dia telah membunuh manusia seluruhnya. Dan barangsiapa yang memelihara kehidupan seorang manusia, maka seolah-olah dia telah memelihara kehidupan manusia semuanya. Dan sesungguhnya telah datang kepada mereka rasul-rasul Kami dengan (membawa) keterangan-keterangan yang jelas, kemudian banyak diantara mereka sesudah itu sungguh-sungguh melampaui batas dalam berbuat kerusakan dimuka bumi."<sup>13</sup>

Berdasarkan tafsir Al-Qur'an menyatakan bahwa dalam ayat ini, disyariatkan kepada Bani Israil bahwa siapapun yang membunuh seseorang, tanpa musabab yang di betulkan seperti tuntutan qisash, membuat kerusakan di muka bumi ini dengan membuat berbagai macam kerusakan yang akhirnya akan membunuh, seperti kekufuran dan muharabah, maka seolah dia telah membunuh sesama manusianya terkait dengan dampak dari akibat yang mengakibatkan datangnya hukum yang berat dari Allah. Dan bahwa orang yang mampu menahan diri dari membunuh jiwa yang Allah larangkan, maka seolah-olah dia telah

<sup>13</sup>Kementerian Agama RI, *Al-Qur'an dan Terjemahan* <https://quran.kemenag.go.id/quran/per-ayat/surah/5?from=1&to=120>

menghidupi seluruh umat manusia. Oleh sebab itu menjaga keharmonisan jiwa seseorang diibaratkan dengan menciptakan keharmonisan seluruh jiwa yang ada.<sup>14</sup>

Serta firman Allah swt dalam QS. Ar-Rum/30: 41 yang berbunyi:

ظَهَرَ الْفَسَادُ فِي الْبَرِّ وَالْبَحْرِ بِمَا كَسَبَتْ أَيْدِي النَّاسِ لِيُذِيقَهُمْ بَعْضَ الَّذِي عَمِلُوا لَعَلَّهُمْ يَرْجِعُونَ

Terjemahnya:

“Telah tampak kerusakan di darat dan di laut disebabkan perbuatan tangan manusia. (Melalui hal itu) Allah membuat mereka merasakan sebagian dari (akibat) perbuatan mereka agar mereka kembali (ke jalan yang benar).”<sup>15</sup>

Adapun kandungan dalam surah di atas ialah bahwa kemaksiatan dan juga kesesatan telah datang pada daratan dan lautan, maka bermunculanlah berbagai jenis ujian seperti banjir, kekeringan, dan masih banyak lainnya yang tidak lain disebabkan dosa-dosa yang telah diperbuat oleh manusia itu sendiri agar mereka tersentuh dampak dari sebagian perlakuan mereka agar mereka bertaubat kepada Allah SWT dan kembali kepadanya dengan meninggalkan kemaksiatan, hingga akhirnya semua keadaan akan kembali membaik.<sup>16</sup>

Peran manusia yang disebut dengan khalifah merupakan rangkain mandat sebagai tanggung jawab dalam membangun kebaikan, menjauhi perbuatan yang merusak serta terus berusaha demi menjaga apa yang telah dikaruniai Allah bagi semua umat manusia. Allah menciptakan segala sesuatu demi menunjang berbagai

<sup>14</sup>TafsirWeb, “Surat Al-Ma’idah Ayat 32 Arab, Latin, Terjemah dan Tafsir”, *Situs Resmi TafsirWeb*. <https://tafsirweb.com/1916-surat-al-maidah-ayat-32.html>, di akses pada 25April 2023

<sup>15</sup>Kementerian Agama RI, *Al-Qur’an dan Terjemahan*. <https://quran.kemenag.go.id/quran/per-ayat/surah/30?from=1&to=60>

<sup>16</sup>TafsirWeb, “Surat Ar-Rum Ayat 41 Arab, Latin, Terjemah dan Tafsir”, *Situs Resmi TafsirWeb* <https://tafsirweb.com/1916-surat-Ar-Rum-ayat-41.html>, di akses pada 25April 2023

kebutuhan manusia, sehingga manusialah yang kemudian berperan dalam memanfaatkan apa yang telah disediakan demi kesejahteraannya baik untuk diri sendiri maupun bagi sesama. Dan berbagai kerusakan yang di timbulkan saat ini tidak lain dikarenakan ulah manusia itu sendiri yang kehilangan kendali demi menuruti egonya. Yaitu mereka yang tidak pernah puas dengan yang telah dimiliki. Padahal dalam islam mengajarkan untk menahan diri dari nafsu akan sesuatu sehingga terhindar dari sifat serakah terhadap apa yang disediakan alam ini tanpa mempertimbangkan dampak yang akan ditimbulkan.<sup>17</sup>

EbA memberikan penawaran terkait rangkaian pengaruh adaptasi yang dapat dikatakan fleksibel tanpa penyesalan dan juga hemat akan biaya demi menghindari investasi modal yang tidak pasti serta guna memperkenalkan metode adaptasi lunak. Sehingga, EbA dalam kebijakan Iklim pembangunannya menyokong adaptasi dan pembangunan berkelanjutan bagi masyarakat, sebagai pembuat keputusan terkait ekosistem serta membuka jalur demi tercapainya Tujuan Pembangunan Berkelanjutan (SDGs). Lagipula, 60% dari pasokan pembangunan jasa ekosistem global sudah merosot atau dapat disebut tunduk pada pengelolaan yang tidak berkelanjutan. Berdasarkan latar belakang tersebut dan dalam pendekatan adaptasi dan pembangunan yang terintegrasi, EbA dengan kapasitasnya dalam memainkan peran penting dalam mencapai target SDGs dalam peningkatan pengelolaan ekosistem serta pengurangan risiko bencana

---

<sup>17</sup>Suara Mahasiswa, “Pandangan dan Ajaran Agama Islam tentang Alam/ Lingkungan”, *Situs Resmi Suara Mahasiswa* [https://binus.ac.id/character\\_building\\_-\\_/2021/01/pandangan-dan-ajaran-agama-islam-tentang-alam\\_lingkungan/#:~:text=Surah%20A1%2DQashash%20ayat%2077,%20Dorang%20yang%20berbuat%20kerusakan%E2%80%9D](https://binus.ac.id/character_building_-_/2021/01/pandangan-dan-ajaran-agama-islam-tentang-alam_lingkungan/#:~:text=Surah%20A1%2DQashash%20ayat%2077,%20Dorang%20yang%20berbuat%20kerusakan%E2%80%9D)

dibandingkan pendekatan disiplin tunggal adaptasi, pembangunan dan pengelolaan ekosistem.<sup>18</sup>

Hutan dan lahan basah Bangladesh menyuplai beraneka barang dan juga jasa yang bernilai tinggi bagi masyarakat lokal yang mengandalkan ekosistem dalam hal pertanian maupun perikanan. Akan tetapi, karena pemanfaatan sumber daya yang tidak berkelanjutan, ekosistem inipun menurun, juga peristiwa cuaca ekstrim akibat dari perubahan iklim disinyalir akan semakin mengacaukan ekosistem yang ada ini sehingga tentunya akan mempengaruhi tingkat produktivitas pada perikanan dan pertanian serta dapat membahayakan masyarakat lokal. Program ini disertai penyebarluasan akan pilihan mata pencaharian tambahan misalnya produksi ikan, budidaya rempah-rempah serta menambah pengetahuan masyarakat setempat terkait EbA. Pengambil-alihan ini menguatkan ketahanan ekosistem agar mampu beradaptasi dengan adanya perubahan iklim serta menyediakan barang dan juga jasa primer bagi masyarakat setempat. Dengan adanya dukungan mata pencaharian tambahan, program ini sangatlah ampuh. Inilah yang kemudian yang menjadi tugas UNEP selama di Bangladesh melalui *Ecosystem-based Adaptation* (EbA).<sup>19</sup>

---

<sup>18</sup>Gabriel Grimsditch, *Ecosystem-Based Adaptation in the Urban Environment*. In *Resilient Cities: Cities and Adaptation to Climate Change—Proceedings of the Global Forum 2010*, (Otto-Zimmermann, K., Ed.; Springer: Dordrecht, The Netherlands, 2011)

<sup>19</sup>UNEP, “Adaptasi Berbasis Ekosistem di Bangladesh”, *Situs Resmi UNEP*.  
<https://www.unep.org/explore-topics/climate-action/what-we-do/climate-adaptation/ecosystem-based-adaptation/ecosystem-20>, diakses pada 1 Mei 2023

## B. Rumusan Masalah

Berdasarkan latar belakang tersebut, maka peneliti mengangkat pokok masalah terkait peran UNEP dalam program *Ecosystem-based Adaptation* (EbA) di Bangladesh. Adapun sub masalah yang diangkat:

1. Bagaimana penyebab terjadinya kerentanan bencana alam akibat perubahan iklim di Bangladesh?
2. Bagaimana peran UNEP melalui program *Ecosystem-based Adaptation* (EbA) dalam meminimalisir dampak bencana alam akibat perubahan iklim di Bangladesh?

## C. Pengertian Judul

Adapun titik-titik batasan yang di tarik penulis dalam penulisan skripsi ini dengan tujuan agar tidak merebaknya pembahasan penelitian pada topik yang tidak sesuai sehingga berpotensi mengurangi fokus utama. Adapun titik batasan yang dimaksud, yaitu:

- 1) Batasan konseptual dalam penulisan ini hanya menyoroti latar belakang penyebab terjadinya kerentanan bencana alam akibat perubahan iklim di Bangladesh. Dimana Bangladesh sebagai Negara paling beresiko ketiga di dunia terhadap ancaman perubahan iklim.
- 2) Batasan konseptual dalam penulisan ini hanya mendeskripsikan peran UNEP melalui program *Ecosystem-based Adaptation* (EbA) di Bangladesh. Peran tersebut di kaji atas dasar penerapan teori organisasi internasional yang di gunakan dalam penelitian ini.

#### D. Kajian Pustaka

Berisi bahasan penelitian terdahulu, beberapa karya memiliki keterkaitan terhadap judul penelitian yang diangkat namun dengan disfungsi serta berasal dari berbagai metode yang sedikit berbeda, dengan referensi yang digunakan diantaranya; Jurnal, artikel, skripsi dan lainnya. Dimana dalam sekumpulan tinjauan termasuk pada data-data yang secara klasifikasi termasuk pada data primer. Sebuah harapan bagi peneliti sekiranya penelitian yang akan digarap kedepan dapat menjadi salah satu dari sekian banyak penelitian serupa.

Pertama datang dari skripsi yang ditulis oleh Jumrah yang berjudul “Peran WTO Dalam Sengketa Daging Ayam Impor Brazil-Indonesia 2016-2021” dengan tujuan penelitiannya ialah mendeskripsikan serta menganalisis pengaruh WTO dalam sengketa daging Ayam impor Brazil-Indonesia 2016-2021 dan mendeskripsikan bagaimana dampak-dampak sengketa daging Ayam impor Brazil-Indonesia 2016-2021 terhadap Indonesia. Dalam menjawab pertanyaan permasalahan penelitian tersebut, penulis menggunakan pendekatan konstruktivisme dengan bangunan teori rezim internasional dan kekuasaan institusional.<sup>20</sup>

Adapun perbedaan dari skripsi di atas dengan penelitian yang telah penulis lakukan yaitu terletak pada organisasi internasional yang bergerak dalam menangani sengketa daging ayam Brazil-Indonesia dalam hal ini yakni WTO sebagai lembaga yang berwenang di bidang perdagangan internasional.

---

<sup>20</sup>Jumrah, “Peran WTO Dalam Sengketa Daging Ayam Impor Brazil-Indonesia 2016-2021”, *Skripsi* (Makassar, Fakultas Ushuluddin dan Filsafat UIN Alauddin Makassar, 2022)



Sedangkan penelitian yang telah penulis lakukan ialah berfokus pada upaya yang dilakukan dalam menghadapi adanya dampak perubahan iklim yang melibatkan UNEP sebagai entitas internasional yang bergerak di bidang lingkungan. Adapun persamaannya terletak pada penglibatan organisasi internasional terkait permasalahan yang tengah dihadapi dan bagaimana entitas internasional tersebut menghasilkan output untuk tiap permasalahan tiap negara yang tergabung dalam keanggotaan organisasinya.

Peran UNEP menurut Gito Firman Wentuk dalam skripsinya yang berjudul “Peran *United Nations Enviroment Programme* (UNEP) dalam menangani Kasus Pencemaran Lingkungan *Used Acid Lead Battery* (ULAB) di Bangladesh Tahun 2018” Dimana skripsi tersebut secara umum mengkaji mengenai bagaimana peran UNEP sebagai suatu otoritas internasional di Bangladesh dalam mengatasi persoalan lingkungan *Used Acid Lead Battery* (ULAB). Pencemaran pada tanah, sungai yang merambah hingga pada akhirnya turut menyerang kesehatan masyarakat merupakan potret dari krisis lingkungan yang dirasakan masyarakat di negara Bangladesh. Kurangnya pencegahan dan penegakan hukum oleh pemerintah Bangladesh lah yang mengakibatkan permasalahan ini kian menjadi lebih rumit. Oleh sebab itu, UNEP sebagai salah satu otoritas internasional yang memberikan perhatian khusus terkait kesejahteraan lingkungan dan juga masyarakat berusaha melakukan transformasi melalui pengadaan sebuah rancangan straegis *National Strategy for Used Lead Acid*

*Battery (ULAB) Recycling* in Bangladesh guna menyokong pemerintah untuk menangani kasus pencemaran ULAB yang di alami Bangladesh.<sup>21</sup>

Perbedaan skripsi di atas dengan yang telah penulis lakukan yaitu terletak pada skripsi tersebut secara umum mengkaji mengenai bagaimana peran UNEP sebagai suatu otoritas internasional di Bangladesh dalam mengatasi persoalan lingkungan terkhusus mengenai *Acid Lead Battery (ULAB)* tahun 2018, Sedangkan penelitian yang akan dilakukan ini dikhususkan pada peran UNEP melalui salah satu programnya yakni *Ecosystem-based Adaptation (EbA)* tahun 2020-2024 guna meminimalisir dampak perubahan iklim yang kerap terjadi di Bangladesh. Adapun sari sisi kesamaannya kedua penelitian sama-sama menguraikan peranan UNEP sebagai entitas internasional yang bergerak di bidang lingkungan.

Tak hanya Gito, penelitian Nazmul Huq dkk pada jurnal “Review Mainstreaming *Ecosystem Services Based Climate Change Adaptation (EbA)* in Bangladesh: Status, Challenges and Opportunities” yang bertujuan untuk menganalisis sejauh mana Adaptasi berbasis *Ecosystem Service (ESS)* (EbA) dalam upaya pembuatan kebijakan di Bangladesh. Temuan utamanya ialah bahwa peran ESS perlu diperhitungkan sebagai bagian adaptasi dari sebagian besar kebijakan yang ditinjau, khususnya pada tingkat strategis teratas (vertikal). Akan tetapi pada tahap formulasi dan pengimplementasian kebijakan (horizontal), sebagian besar dikesampingkan dan lebih memprioritaskan pada kebijakan

---

<sup>21</sup>Gito Firman Wentuk, “Peran United Nations Environment Programme (UNEP) dalam Menangani Kasus Pencemaran Lingkungan Usec Acid Lead Battery (ULAB) di Bangladesh Tahun 2018”, *Skripsi* (Salatiga, Universitas Kristen Satya Wacana, 2022).

adaptasi struktural dan juga proyek, contohnya bendungan dan tanggul beton dengan skala besar.<sup>22</sup>

Perbedaan penelitian pada jurnal tersebut dengan penelitian yang telah dilakukan penulis yaitu jurnal tersebut menganalisis sejauh mana Adaptasi berbasis *Ecosystem Service* (ESS) (EbA) dalam upaya pembuatan kebijakan di Bangladesh. Sedangkan penelitian yang akan dilakukan ialah bagaimana program *Ecosystem-based Adaptation* (EbA) di realisasikan oleh seluruh pihak terkait dengan tujuan tercapainya upaya pengurangan tingkat dampak yang ditimbulkan akibat perubahan iklim dalam kurun waktu 2020-2024. Adapun persamaannya terletak pada penelusuran terkait pengelolaan keanekaragaman hayati hingga mencapai target pengurangan risiko bencana akibat perubahan iklim.

Kemudian ada Zauhar Latifah dengan skripsi nya yang berjudul “Peran International Labour Organization (ILO) melalui Program *Green Jobs* sebagai Upaya Mengatasi Perubahan Iklim di Bangladesh” dalam skripsi tersebut menjelaskan bahwa Bangladesh sebagai negara berkembang yang rentan akan perubahan iklim disebabkan karena ketidakmampuannya secara teknologi dan finansial dalam hal beradaptasi dan juga mediasi. Dengan adanya program *Green Jobs* ILO ini dinilai mampu menghadirkan lapangan pekerjaan di bidang ekonomi rendah karbon sebagai bentuk usaha adaptasi dan juga mitigasi atas perubahan iklim di Bangladesh. Adapun hasil dari penelitian tersebut ialah bagaimana ILO sebagai aktor mandiri melalui program *Green Jobs* ini mampu

---

<sup>22</sup>Nazmul Huq dkk, “Mainstreaming Ecosystem Services Based Climate Change Adaptation (EbA) in Bangladesh: Status, Challenges and Opportunities”, *Jurnal Sustainability* 9(6).(2017)

menciptakan lapangan pekerjaan yang ramah lingkungan dan juga tidak memandang gender sehingga cocok untuk laki-laki maupun perempuan dengan langkah pengembangan keterampilan *Green Jobs* pada sektor ekonomi rendah karbon misalnya pada bidang agrikultur dan kehutanan, energi pengolahan limbah, serta konstruksi yang mampu mengarah pada pembangunan yang berkelanjutan di Bangladesh.<sup>23</sup>

Perbedaan penelitian skripsi di atas dengan penelitian yang telah penulis lakukan ialah terletak pada organisasi yang bergerak yaitu *International Labour Organization* (ILO) dan juga program yang dijalankan yaitu *Green Jobs* dengan menghadirkan lapangan pekerjaan di bidang ekonomi rendah karbon sebagai bentuk usaha adaptasi dan juga mitigasi atas perubahan iklim di Bangladesh. Sedangkan penelitian yang telah dilakukan ini berpusat pada organisasi UNEP melalui program EbA di Bangladesh. Sedangkan persamaannya yaitu keduanya mengulik organisasi yang bergerak di bidang lingkungan dan penelitiannya terkhusus di negara Bangladesh.

Lebih lanjut, Soedjadi Keman dalam jurnalnya “Perubahan Iklim Global, Kesehatan Manusia dan Pembangunan Berkelanjutan” memaparkan terkait akan bahaya lingkungan dalam proporsi besar dan mendunia bagi umat manusia kini semakin nyata. Contohnya pada perubahan iklim, penipisan ozon stratosfer, perubahan sistem hidrologi, hilangnya keanekaragaman hayati, perubahan pasokan air tawar, tanah degradasi, hingga tekanan pada sistem persediaan

---

<sup>23</sup>Zauhar Latifah, “Internasional Labour Organization (ILO) melalui Program Green Jobs sebagai Upaya Mengatasi Perubahan Iklim di Bangladesh”, *Skripsi* (Malang, FISIP Universitas Muhammadiyah Malang, 2018).

makanan. Akibat efek berbahaya bagi kesehatan ini memerlukan pengetahuan terkait ekosistem, bagaimana kebutuhan sistem ini dan juga bagaimana caranya hidup berdampingan dengan mereka.<sup>24</sup>

Perbedaan penelitian pada jurnal di atas dengan penelitian yang telah penulis lakukan ialah terletak pada bahaya lingkungan dalam proporsi besar dan mendunia bagi umat manusia yang telah terpampang jelas pun kemudian bagaimana langkah yang dilakukan agar mampu hidup berdampingan dengan mereka sebagai manusia dan lingkungan ekosistem yang saling membutuhkan. Sedangkan pada penelitian yang telah dilakukan berfokus pada entitas internasional yang bergerak di bidang lingkungan yakni UNEP melalui programnya EbA dalam meminimalisir dampak yang diakibatkan oleh perubahan iklim. Adapun persamaan dari kedua penelitian ini yaitu terletak pada tujuan utama dalam melaksanakan berbagai upaya di bidang lingkungan yaitu bagaimana agar pertumbuhan ekonomi yang berkelanjutan dipertahankan selama berlangsungnya perubahan iklim.

## **E. Metodologi Penelitian**

### **1. Jenis Penelitian**

Penelitian ini merupakan penelitian dengan jenis kualitatif. Adapun metode yang digunakan yaitu *library research* dengan menggunakan pendekatan deskriptif.<sup>25</sup> Yang bertujuan untuk membuat deskripsi secara sistematis, faktual, dan juga akurat mengenai penelitian ini bertujuan untuk

---

<sup>24</sup>Soedjadi Keman, "Global Climate Change, Human Health and Sustainable Development", *Jurnal Kesehatan Lingkungan* 8, no. 2 (2007)

<sup>25</sup>U.s Bakry, *Metode Penelitian Hubungan Internasional*, (Yogyakarta: Pustaka Pelajar, 2016)

memberikan gambaran lengkap tentang fenomena yang diamati oleh penelitian ini yang mana menghasilkan data deskriptif yakni berupa kata-kata tertulis atau lisan dari orang-orang dan juga perilaku yang sedang diamati.

## 2. Pendekatan Penelitian

Teori yang peneliti aplikasikan dalam penelitian ini ialah Organisasi Internasional. Dimana organisasi internasional sebagaimana didefinisikan oleh Clive Archer yakni sebagai sebuah bentuk formal dan berkesinambungan yang direalisasikan dengan adanya kesepakatan antara setidaknya dari dua negara berdaulat yang memiliki tujuan untuk menggapai kepentingan bersama dari negara-negara anggotanya. Kemudian *green theory* dimana Menurut *green theory* lingkungan hidup menjadi sangat penting sebagai landasan pemikiran utama. Berbagai kegiatan dan aktivitas manusia telah menjadi penyebab utama terjadinya krisis pada lingkungan hidup. Green Theory hadir sebagai bentuk kritik terhadap teori tradisional hubungan internasional yang terlalu berpusat pada manusia dan mengesampingkan keberadaan ekosistem lingkungan hidup dalam penelitiannya. Dan teori Peran, Peran diartikan sebagai tindakan atau perilaku dari seseorang atau struktur yang menempati suatu posisi dalam sebuah sistem.

## 3. Jenis dan Sumber Data

Melihat deskripsi terkait jenis penelitian di atas, maka jelas bahwa penelitian ini menggunakan data yang berbentuk kualitatif. Secara definisi,

data ini merupakan data yang berbentuk narasi dan deskriptif. Sumber data dalam penelitian ini bersumber dari data sekunder. Data sekunder yang dimaksud yakni diperoleh melalui library research dari laporan, jurnal, dan artikel yang dapat dipertanggungjawabkan.

#### 4. Teknik Pengumpulan Data

Dalam penelitian ini digunakan teknik pengumpulan data sebagai berikut:

##### a. Studi Kepustakaan

Studi kepustakaan (library research) yaitu dengan melakukan studi ataupun telaah beberapa literatur baik itu berupa buku, jurnal, artikel, media cetak, media online, makalah, dan lainnya yang memiliki kaitan dengan permasalahan yang ada pada penelitian ini.

##### b. Dokumentasi

Selain wawancara, terdapat teknik lain dalam pengumpulan data, yaitu dokumentasi. Informasi ataupun data dapat diperoleh lewat fakta yang didokumentasikan melalui catatan, foto, policy brief, jurnal, artikel, media cetak dan online, dan sebagainya. Data seperti dokumen dapat digunakan untuk menggali informasi yang terjadi di masa lalu.

## 5. Teknik Analisis Data

### a. Proses Reduksi Data

Reduksi data didefinisikan sebagai sebuah proses pemilihan, pemusatan perhatian untuk menyederhanakan, pengabstrakan, serta perubahan data yang masih “kasar” yang datanganya dari catatan tertulis selama di lokasi penelitian. Proses reduksi data akan terus berjalan selama penelitian kualitatif ini berlangsung. Proses mereduksi data dapat dituntut menggunakan tujuan penelitian yang akan dicapai.

### b. Proses Penyajian Data

Miles dan Huberman disini mendefinisikan penyajian data sebagai sekumpulan informasi yang tersusun untuk kemudian memberikan kemungkinan adanya penarikan kesimpulan dan pengambilan tindakan. Penyajian data memberikan pemahaman bagi peneliti untuk melihat apa yang terjadi dan apa yang kemudian peneliti harus lakukan berdasarkan kepada apa yang didupatkannya dari penyajian data.

### c. Proses Menarik Kesimpulan

Proses terakhir dalam analisis data model Miles dan Huberman ini merupakan yang terpenting. Pada proses ini, peneliti mulai mencari arti, mencatat keteraturan, pola-pola, penjelasan, pemaknaan, konfigurasi yang memungkinkan, alur



sebab-akibat, dan proposisi. Dalam proses ini bukan berarti penelitian telah berakhir dan data yang didapatkan sudah dipastikan benar. Kesimpulan yang diperoleh juga dilakukan verifikasi kembali. Hal tersebut dilakukan untuk melihat kebenaran, kekuatan, dan kecocokan data yang diperoleh atau validitasnya sebuah data.

## **F. Tujuan dan Manfaat Penelitian**

Secara universal dalam suatu riset tidak terlepas dari apa tujuan serta khasiat sesuatu riset didapatkan. Demikian juga dengan riset yang dicoba dikala ini terpaut peran UNEP di Bangladesh, periset hendak memandang seberapa seberapa jauh peranan UNEP melalui program EbA ini dalam mengatasi bencana yang ditimbulkan oleh perubahan iklim dan apa yang bisa menjadi penting untuk dimanfaatkan kedepan.

### **1. Tujuan Penelitian**

- a. Mengetahui bagaimana penyebab kerentanan terjadinya bencana alam akibat perubahan iklim di Bangladesh.
- b. Untuk mengetahui bagaimana peran UNEP melalui program Ecosystem-based Adaptation (EbA) dalam meminimalisir dampak bencana alam akibat perubahan iklim di Bangladesh.

### **2. Manfaat Penelitian**

- a. Secara teori, hasil penelitian yang didapatkan bisa membantu dalam menyediakan informasi yang dapat bermanfaat juga diharapkan

dapat menaikkan khasanah keustakaan serta jadi referensi untuk mahasiswa ataupun warga yang hendak melaksanakan riset yang sama.

- b. Secara praktik, penelitian ini diharapkan mampu menerangkan kepada warga internasional bahwa entitas internasional sangat memiliki peran yang cukup penting dalam mengatasi permasalahan yang disesuaikan dengan bidangnya.



## BAB II TINJAUAN TEORITIS

### A. Organisasi Internasional

Teori yang peneliti aplikasikan dalam penelitian ini ialah Organisasi Internasional. Dimana organisasi internasional sebagaimana didefinisikan oleh Clive Archer yakni sebagai sebuah bentuk formal dan berkesinambungan yang direalisasikan dengan adanya kesepakatan antara setidaknya dari dua negara berdaulat yang memiliki tujuan untuk menggapai kepentingan bersama dari negara-negara anggotanya. Menurut Clive, satu dari sekian peranan organisasi internasional yakni sebagai aktor (pelaku), bahwasanya organisasi internasional juga mampu sebagai aktor yang otonom dan bertindak sesuai kapasitasnya selaku organisasi internasional dan melainkan bukan lagi sebatas pelaksanaan atas kepentingan anggota-anggotanya.<sup>26</sup>

Organisasi Internasional dapat di artikan sebagai pola kerjasama yang melintasi batas-batas Negara, yang didasari struktur organisasi yang dengan cakupan yang jelas serta dalam pelaksanaan fungsinya secara berkelanjutan dengan melakukan serangkaian upaya demi tercapainya kepentingan bersama.<sup>27</sup>

Organisasi Internasional dapat diklasifikasikan menjadi dua kategori, yakni:

---

<sup>26</sup>Cliver Archer, *International Organization*. (Routledge 11 New Fetter Lane, London, 2001), h. 68-92

<sup>27</sup>T. May Rudy, *Administrasi dan Organisasi Internasional* (Bandung, Bina Cipta, 1996), h. 3

1. Inter-Governmental Organizations (IGO) atau Organisasi antar Pemerintah. Organisasi ini terdiri dari delegasi resmi pemerintah antar negara. Misalnya Perserikatan Bangsa-Bangsa (PBB) dan Badan-Badan Internasional dibawah naungan PBB yakni seperti UNICEF, ILO, dan UNESCO.
2. Non-Governmental Organizations (NGO) atau Organisasi non-Pemerintah. Organisasi ini terdiri atas kelompok-kelompok swasta pada bidang keilmuan, kebudayaan, keagamaan, bantuan teknik ataupun bantuan ekonomi. Contohnya seperti GreenPeace dan Palang Merah Internasional<sup>28</sup>

Tentu dalam hal ini UNEP sebagai salah satu entitas internasional hadir dengan menawarkan berbagai macam solusi dan jalan keluar, termasuk diantaranya solusi dengan berbasis alam, rencana adaptasi nasional, mata pencaharian yang tahan akan iklim, serta masih banyak lagi.<sup>29</sup>

Menurut Clive Archer dalam bukunya dengan judul *International Organizations*, peranan dari organisasi internasional diklasifikasikan menjadi tiga kategori, yakni:

---

<sup>28</sup>Cliver Archer, *International Organization*. (Routledge 11 New Fetter Lane, London, 2001), h. 68-92

<sup>29</sup>UNEP, "UNEP & Adaptasi Iklim: Yang Kami Lakukan | UNEP – Program Lingkungan PBB", *Situs Resmi UNEP*. <https://www.unep.org/resources/publication/unep-climate-adaptation-what-we-do>, diakses pada 20 April 2023

- a) Instrumen (alat/sarana), suatu organisasi internasional diterapkan sebagai sarana kebijakan dalam maupun luar negeri dari negara-negara anggota sebuah organisasi tersebut.
- b) Arena (forum/ wadah), selaku salah satu organisasi internasional, kedudukan sebagai arena adalah bahwa sebuah organisasi internasional mampu menyajikan sebuah forum yang dimana tiap anggota organisasi mampu berkumpul hingga membahas isu-isu yang menjadi masalah yang selanjutnya akan dihasilkan sebuah persetujuan ataupun penolakan.
- c) Pelaku (aktor), definisi dari organisasi internasional selaku aktor adalah tiap organisasi internasional merupakan suatu entitas ataupun bentuk dari aktor yang independen. Maksud dari independen disini ialah berarti bahwa sebuah organisasi internasional mampu melakukan seperangkat kebijakan serta pembuatan keputusan dengan tidak dipengaruhi oleh pihak-pihak luar.<sup>30</sup>

Berdasarkan kemajuannya, Organisasi Internasional dikalsifikasikan menjadi beberapa bidang kegiatan, Contohnya saja Bidang Ekonomi, Lingkungan Hidup dalam hal ini, UNEP sebagai organisasi yang berkecimpung

---

<sup>30</sup>Cliver Archer, *International Organization*. (Routledge 11 New Fetter Lane, London, 2001), h. 68-92

di bidang lingkungan.<sup>31</sup> Persis yang telah dijelaskan diatas bahwa sebuah organisasi internasional hadir disebabkan adanya persetujuan ataupun adanya perjanjian internasional dari anggota ataupun dari pihak-pihak terkait serta mendukung berdirinya organisasi tersebut dikarenakan memang mereka merasa dengan adanya organisasi internasional dapat menyokong ataupun meminimalisir permasalahan yang tengah dihadapi.<sup>32</sup>

Bangladesh sebagai satu dari sekian negara yang menjadi perhatian UNEP dalam penanganan masalah lingkungan, dikarenakan kerentanannya akan dampak perubahan iklim. UNEP hadir dengan menawarkan berbagai macam solusi dan jalan keluar, termasuk diantaranya solusi dengan berbasis alam, rencana adaptasi nasional, mata pencaharian yang tahan akan iklim, serta masih banyak lagi. Seperti halnya yang telah ditegaskan oleh Antonio Guterres selaku Sekretaris Jenderal PBB, bahwa adaptasi tidak bisa dipisahkan dari perubahan iklim.<sup>33</sup>

## B. Green Theory

Menurut *green theory* lingkungan hidup menjadi sangat penting sebagai landasan pemikiran utama. Berbagai kegiatan dan aktivitas manusia telah menjadi penyebab utama terjadinya krisis pada lingkungan hidup. *Green theory* hadir sebagai bentuk kritik terhadap teori tradisional hubungan internasional yang

---

<sup>31</sup>UNEP, “UNEP & Adaptasi Iklim: Yang Kami Lakukan | UNEP – Program Lingkungan PBB”, *Situs Resmi UNEP*. <https://www.unep.org/resources/publication/unep-climate-adaptation-what-we-do>, diakses pada 20 April 2023

<sup>32</sup>Clover Archer, *International Organization*. (Routledge 11 New Fetter Lane, London, 2001), h. 68-92

<sup>33</sup>UNEP, “UNEP & Adaptasi Iklim: Yang Kami Lakukan | UNEP – Program Lingkungan PBB”, *Situs Resmi UNEP*. <https://www.unep.org/resources/publication/unep-climate-adaptation-what-we-do>, diakses pada 20 April 2023

terlalu berpusat pada manusia dan mengesampingkan keberadaan ekosistem lingkungan hidup dalam penelitiannya. *Green theory* membantah sangat paham antroposentrisme di mana paham ini adalah paham yang memusatkan perhatian utamanya pada manusia.<sup>34</sup>

Sudut pandang antroposentrisme telah menyebabkan terjadinya hubungan timpang yang didominasi oleh manusia, sehingga menimbulkan konsekuensi lahirnya model pengelolaan SDA yang bersifat eksploitatif. Hal ini tentu berbanding terbalik dengan ekosentrisme dalam pemanfaatan teori etika lingkungan yaitu sebagai kelangsungan dari biosentrisme. Yang dimana biosentrisme hanya berfokus pada komunitas biotis sebagai subjek yang memiliki nilai, lalu ekosentrisme yang kemudian bertindak lebih jauh lagi dengan keseluruhan ekologis sebagai sebuah subjek yang mempunyai nilai.<sup>35</sup>

Ekosentrisme sebagai paham utama dari Green Theory adalah paham yang berpusat pada ekologi atau lingkungan. *Green theory* lahir untuk menyokong dalam mendalami dan memahami terkait bagaimana keterkaitan antara lingkungan, negara dan ekonomi. Paham ekosentrisme memahami bahwasanya lingkungan yang ideal merupakan instrumen utama karena akan sangat berpengaruh atas kelangsungan hidup manusianya. Manusia dan keanekaragaman hayati serta bagian alam yang lainnya merupakan sebuah kesatuan utuh. Kesadaran akan manusia dan alam menjadi kesadaran bersama yang telah ada

---

<sup>34</sup>Hugh C. Dyer, *The Study of International Relations*, dalam T. A. Mukti, *Dasar-Dasar Kajian Teori Hubungan Internasional* (Yogyakarta, Komajoy Press, 1989), h. 115-123

<sup>35</sup>PPID, "Kebutuhan Strategi, Rimbawan Mengubah Paradigma Antroposentris Menjadi Ekosentris dan Biosentris", akun resmi PPID. <https://ppid.menlhk.go.id/berita/siaran-pers/6492/kebutuhan-strategis-rimbawan-ubah-paradigma-antroposentris-ke-ekosentris-dan-biosentris>. Di akses pada 23 Agustus 2023

sejak dahulu, sehingga dapat dikatakan bahwa kehidupan manusia sangatlah bergantung pada keberlangsungan alam kehidupan manusia juga dapat sangat dipengaruhi oleh kelestarian lingkungan hidup

Dalam buku karya Dyer, *green theory* mempunyai salah satu ciri khas yang berhubungan dengan visi moral yakni *grand theory of values*, dalam hal tersebut moralitas yakni ada pembatas dalam perkembangan materi manusia ini demi melestarikan adanya kelangsungan hidup. Atau dapat dipahami bahwa kebebasan manusia dalam mengeksplorasi sumberdaya alam perlu diawasi disamping menjaga kelestarian kelangsungan hidup.<sup>36</sup>



---

<sup>36</sup>Hugh C. Dyer, *The Study of International Relations*, dalam T. A. Mukti, *Dasar-Dasar Kajian Teori Hubungan Internasional* (Yogyakarta, Komojoyo Press, 1989), h. 115-123



### BAB III

## GAMBARAN UMUM

### A. Sejarah Negara Bangladesh

Bangladesh yang dalam bahasa resminya disebut Republik Rakyat Bangladesh merupakan sebuah negara di Asia Selatan yang berbatasan langsung dengan India di bagian utara, barat, dan timur, Myanmar di bagian tenggara, serta Teluk Benggala di bagian selatan. Bangladesh, menggandeng Benggala Barat di wilayah India, yang kemudian membentuk kawasan etno linguistik Benggala. Bangladesh secara harfiah berarti "Negara Bangla". Dengan Ibu kota sekaligus kota terbesar negara ini ialah Dhaka.<sup>37</sup>

Perbatasan Bangladesh ditentukan melalui pemisahan diri dari India tepatnya di tahun 1947. Negara ini adalah sayap timur Pakistan (Pakistan Timur) yang terpaut jarak dari sayap barat sejauh 1.600 kilometer. Perbedaan politik, ekonomi, dan bahasa telah menimbulkan berbagai perpecahan di antara kedua sayap, yang berakhir dengan meletusnya perang kemerdekaan yang berlangsung pada tahun 1971 sekaligus menandai pendirian negara Bangladesh. Tahun-tahun berikutnya setelah kemerdekaan banyak diwarnai dengan kemiskinan, korupsi, kelaparan, bencana alam, huru-hara politik, hingga kudeta militer.<sup>38</sup>

---

<sup>37</sup>Bangladesh", *Ensiklopedia dunia*. <https://p2k.stekom.ac.id/ensiklopedia/Bangladesh>. Di akses pada 26 Juli 2023

<sup>38</sup>World Bank, *Bangladesh: Strategy for Sustained Growth*, 2007

Bangladesh mempunyai jumlah penduduk terbesar kedelapan di dunia sekaligus merupakan salah satu negara dengan kondisi terpadat di dunia juga tingkat kemiskinannya yang tinggi. Bangladesh yang merupakan negara kesatuan dengan mengaplikasikan sistem pemerintahan yakni demokrasi parlementer. Presiden merupakan kepala negara. Adapun pada masa kedudukannya banyak diisi dengan menghadiri upacara-upacara kenegaraan. Adapun Kendali pemerintahan sesungguhnya dikendalikan oleh Perdana Menteri, sebagai pemegang kepala pemerintahan. Adapun Presiden akan dipilih langsung oleh badan legislatif setiap 5 tahun dan mempunyai kekuasaan yang normalnya secara terbatas. Adapun Perdana Menteri akan dipilih melalui upacara pemilihan yang dilakukan oleh presiden serta wajib menjadi anggota dari parlemen serta mendapatkan kepercayaan dari mayoritas anggota parlemen. Adapun Kabinet terdiri dari para menteri yang telah dipilih oleh Perdana Menteri dan kemudian diangkat langsung oleh presiden.<sup>39</sup>

Sisa peninggalan peradaban di Benggala Raya dapat dilihat dengan meninjau kembali ke masa 4000 tahun yang lalu di mana ketika wilayah tersebut didiami oleh orang Dravida, Tisbeto-Burma, dan Austro-Asiatik. Asal kata "Bangla" atau "Benggala" tidak diketahui pasti namun diperkirakan berasal dari kata Bang yang berasal dari nama suku berbahasa grafi dia yang telah menetap di wilayah tersebut sekitar tahun 1000 sebelum masehi.<sup>40</sup>

---

<sup>39</sup>"Constitutional Amendments", *Banglapedia. Asiatic Society of Bangladesh*. [https://en.banglapedia.org/index.php/Constitutional\\_Amendments](https://en.banglapedia.org/index.php/Constitutional_Amendments). Di akses pada 26 Juli 2023

<sup>40</sup>"Bangladesh", *Ensiklopedia dunia*. <https://p2k.stekom.ac.id/ensiklopedia/Bangladesh>. Di akses pada 26 Juli 2023

Kerajaan Gangaridai dibentuk pada sekitar abad ke-7 yang kemudian disatukan dengan biar-biar yang berada di bawah ke kisan Magadha, Nanda, Mauria dan Sunga. Benggala kemudian turut menjadi bagian dari kekaisaran Gupta dan harta sejak abad ke-3 sampai abad ke-6. Setelah keruntuhannya Shashanka membangun sebuah kerajaan dimana ia diangkat sebagai raja pemimpin pertama pada sejarah Bangladesh.

Setelah melewati periode anarkisme, Dinasti Pala yang menganut agama Buddha kemudian menguasai wilayah ini selama kurang lebih 400 tahun yang kemudian digantikan oleh dinasti Sena yang beragama Hindu. Islam pun masuk ke Benggala ada sekitar abad ke-12 melalui para pedagang Arab. Pendakwah Sufi dan juga penaklukan Muslim lah yang membantu penyebarluasan agama Islam pada wilayah ini.<sup>41</sup>

Bakhtiyar Khilji, adalah seorang jenderal berbangsa Turki yang mengalahkan Lakhsman Sen yang berasal dari dinasti Sena serta telah menaklukkan sebagian besar wilayah Benggala di tahun 1204. Wilayah tersebut dikuasai oleh dinasti-dinasti Sultan dan juga tuan-tuan tanah pada beberapa ratus tahun kemudian. Pada abad ke-16 Kerajaan Mughal menguasai wilayah Benggala dan Dhaka yang pada saat itu menjadi pusat Provinsi penting di dalam pemerintahan Mughal.

Pedagang asal eropa masuk pada abad ke 15 dan membawa pengaruh hingga pada perusahaan india Timur menguasai Benggala pasca berakhirnya

---

<sup>41</sup>Richard M. Eaton, *The Rise of Islam and the Bengal Frontier* (University of California Press, 1996), h. 52-54s

pertempuran Plassey pada tahun 1757. pemberontakan berdarah pada tahun 1857 juga dikenal sebagai pemberontakan Sepoy yang telah menyebabkan penyerahan kekuasaan mahkota kerajaan kepada viceroy sebagai pelaksana pemerintahan pada saat itu<sup>42</sup>. Selama masa penjajahan berlangsung terjadi pula banyak kasus kelaparan yang menimpa anak benua India yang berlangsung terus-menerus seperti halnya kelaparan di Benggala yang terjadi pada tahun 1943 dan setidaknya menewaskan kurang lebih 3 juta orang.<sup>43</sup>

Pada tahun 1905 sampai 1911, dilakukan upaya untuk memisahkan provinsi Benggala menjadi dua zona, yakni dengan Dhaka sebagai ibu kota zona timur.<sup>44</sup> Ketika India terbagi tepatnya pada tahun 1947, Benggala kemudian dibagi berdasarkan garis religius. Dimana bagian barat Benggala masuk ke dalam wilayah India, sedangkan bagian timurnya bergabung dengan wilayah Pakistan sebagai sebuah provinsi yang kemudian disebut Benggala Timur (selanjutnya menjadi Pakistan Timur).<sup>45</sup>

Pada tahun 1950, terjadi reformasi tanah yang berlangsung di Benggala Timur disertai dengan dihapuskannya sistem zaman feodal.<sup>46</sup> Pemerintahan Pakistan kala itu didominasi oleh Pakistan Barat. Gerakan berbahasa Bengali di tahun 1951 merupakan awal perpecahan yang terjadi antara Pakistan timur dan barat.<sup>47</sup>

<sup>42</sup>Craig Baxter, *Bangladesh: from a Nation to a State*. (Westview Press: 1997), h. 30-32

<sup>43</sup>Amartya Sen, *Poverty and Famines*. (Oxford University Press:1973), h. 131

<sup>44</sup>Craig Baxter, *Bangladesh, from a Nation to a State*. (Westview Press:1997), h. 69

<sup>45</sup>Larry Colin and Dominique Lapiere, *Freedom at Midnight*, (New Delhi: Vikas Publishers, 1986), h. 89

<sup>46</sup>Craig Baxter, *Bangladesh: from a Nation to a State*. (Westview Press: 1997), hal 72

<sup>47</sup>Craig Baxter, *Bangladesh: from a Nation to a State*. (Westview Press: 1997), h. 62-63

Kesengsaraan yang ditimbulkan oleh pemerintah pusat terus meningkat seiring berjalannya waktu pada dekade berikutnya dan disitulah Liga awami muncul sebagai suara politik berbahasa Bengali. Mereka menuntut otonomi di tahun 1960-an dan juga pada tahun 1966 pemimpin dari pergerakan Syekh Mujibur Rahman dipenjara lalu dilepaskan pada tahun 1969 setelah meledaknya pemberontakan rakyat.

Di tahun 1970 terjadi siklon Bhola yang memporak-porandakan pantai Pakistan Timur siklon tersebut mengakibatkan tewasnya kurang lebih setengah juta jiwa.<sup>48</sup> Akan tetapi pemerintah pusat pada saat itu tidak serius dalam menangani bencana tersebut. Sehingga pada tahun 1970 Liga awami memenangi pemilihan parlemen<sup>49</sup> dengan suara terbanyak akan tetapi Syekh Mujibur Rahman dilarangnya berkuasa sehingga kemarahan dari rakyat berbahasa Bengali pun makin menjadi.

Setelah perbincangan dengan Syekh Mujibur Rahman, presiden Yahya Khan pada saat itu kemudian menangkapnya di tahun 1971 yang kemudian menyerukan operasi Searchlight.<sup>50</sup> Adapun target utama dari operasi tersebut ialah orang Hindu dan kaum intelektual.<sup>51</sup> Operasi itu pun banyak menelan korban jiwa pada saat itu.<sup>52</sup>

<sup>48</sup>Britannica Online Encyclopedia, "Bangladesh cyclone of 1991", <https://www.britannica.com/event/Bangladesh-cyclone-of-1991>. Di akses pada 26 Juli 2023

<sup>49</sup>Craig Baxter, *Bangladesh: from a Nation to a State*. (Westview Press: 1997), h. 78-79

<sup>50</sup>Siddiq Salik, *Witness to Surrender* (Oxford University Press: 1978), h. 54

<sup>51</sup>Robert LaPorte, *Pakistan in 1971: The Disintegration of a Nation*. (1972) h. 97-108.

<sup>52</sup>Rudolph J. Rummel, "Statistics of Democide: Genocide and Mass Murder Since 1900", *Asian Survey* 12, no. 2 1997, h. 87

Sebelum ditangkap secara resmi Sheikh Mujibur Rahman menyerukan kemerdekaan Bangladesh dan juga memerintahkan semua orang untuk melakukan perlawanan sehingga berhasil memukul mundur semua tentara Pakistan. Pemimpin Liga awan kemudian mendirikan pemerintahan pembuangan di Kolkata, India. Pemerintahan pembuangan telah secara resmi diambil sumpahnya di Mujib Nagar, Pakistan Timur pada 17 April 1971 bersama Tajuddin Ahmad sebagai perdana menteri pertamanya.

Perang kemerdekaan Bangladesh setidaknya berlangsung selama kurang lebih 9 bulan. Mukti bahini sebagai tentara pembebasan pada saat itu melancarkan perang gerilya secara besar-besaran terhadap tentara Pakistan. Dan perjuangan kemerdekaan Bangladesh pada saat itu mendapatkan dukungan penuh dari India. Mukti Bahini dan India pun berhasil mencapai kemenangan atas Pakistan pada 16 desember 1971, dengan 90.000 orang yang ditawan oleh India.

Pasca kemerdekaannya Bangladesh resmi menjadi negara demokrasi parlementer dengan Mujib sebagai perdana menterinya pada tahun 1973 pemilihan parlemen menghasilkan Liga Awami sebagai suara terbanyak.

Kelaparan melanda seluruh negeri pada tahun 1973 sampai 1974.<sup>53</sup> Di awal tahun 1975 Mujib mencoba menerapkan kekuasaan sosialis satu partai melalui BAKSAL yang baru ia bentuk. Kemudian pada tanggal 15 Agustus 1975 Mujib beserta keluarganya dibunuh.

---

<sup>53</sup>Amartya Sen, *Poverty and Famines*. (Oxford University Press:1973), h. 96

Berbagai kudeta berdarah pun terus berlangsung sampai berkuasanya Jenderal Ziaur Rahman. Beliau mengembalikan sistem multipartai dan mendirikan partai (PNB) nasionalisme Bangladesh. Dimana kekuasaannya berakhir setelah ia dibunuh pada tahun 1981.<sup>54</sup> Penguasa Bangladesh selanjutnya adalah Jenderal Husein Muhammad Ershad yang berkuasa melalui kudeta tak berdarah pada tahun 1982 ia dengan terpaksa mengundurkan diri di tahun 1990 setelah meledaknya revolusi secara besar-besaran.

Semenjak saat itu sistem pemerintahan Bangladesh pun kembali menjadi demokrasi parlementer. Khalida Zia, istri seorang bernama Zia sebagai pemimpin Partai Nasional Bangladesh hingga menuju kemenangan pada Pemilihan Umum tahun 1991 yang sekaligus menjadi perdana menteri perempuan pertama pada sejarah Bangladesh. Liga awami yang ditunggangi oleh Sheikh Hasina Wajed (putri Mujib) kemudian memenangi Pemilu pada tahun 1996 akan tetapi dikalahkan oleh Partai Nasionalis Bangladesh di tahun 2001.

Pada 11 Januari 2007, setelah berlangsungnya . politik, pemerintah sementara ditunjuk untuk kemudian mengatur pemilihan umum selanjutnya. Korupsi pun merajalela di Bangladesh.<sup>55</sup> Pemerintah sementara menjadikan pemberantasan korupsi sebagai prioritas utamanya. Sehingga banyak pejabat penting politikus pejabat kecil hingga anggota partai yang turut menjadi sasaran penangkapan akibat korupsi. Pemerintah kemudian mengadakan Pemilu yang adil dan bersih pada 29 Desember 2008. Dimenangkan oleh Syekh Hasina Wajed dan

---

<sup>54</sup>Anthony Mascarenhas, *Bangladesh: A Legacy of Blood*. (London: Hodder & Stoughton, 1986), h. 51

<sup>55</sup>Waliur Rahman, "Bangladesh tops most corrupt list". BBC News. 18 Oktober 2005 [http://news.bbc.co.uk/2/hi/south\\_asia/4353334.stm](http://news.bbc.co.uk/2/hi/south_asia/4353334.stm). Di akses pada 26 Juli 2023

kemudian resmi diambil sumpahnya sebagai Perdana Menteri tepatnya pada 6 Januari 2009.

Pada tahun 1950-an terjadi ketegangan antara Pakistan Barat (nama Pakistan hingga tahun 1971) dan Pakistan Timur (merdeka sebagai Bangladesh) yang menguasai kelompok militer dan juga pegawai sipil. Perpecahan itu dipicu oleh beberapa faktor, diantaranya:

1. Faktor Geografis

Secara tinjauan geografis letak antara Pakistan Timur dan Pakistan Barat sangatlah berjauhan yang jaraknya mencapai hingga ribuan mil. Sehingga menyebabkan jalannya komunikasi antara Pakistan Timur dengan Pakistan Barat sangatlah sulit untuk dilakukan.

2. Faktor Politik

Setelah pembunuhan yang memicu kematian perdana menteri pertama Pakistan yakni Liaquat Ali Khan pada tahun 1951, kekuasaan politik pun mulai dipusatkan pada Presiden Pakistan, serta pada bagian militer. Pakistan Timur menyadari jika salah satu dari mereka, diantaranya seperti Khawaja Nazimuddin, Huseyn Shaheed Suhrawardy, atau Muhammad Ali Bogra terpilih sebagai Perdana Menteri Pakistan, maka dengan sigap mereka akan dijatuhkan oleh Pakistan Barat. Kediktatoran yang dimiliki militer Ayub Khan (27 Oktober 1958 - 25 Maret 1969) juga Yahya Khan (25 Maret 1969 - 20 Desember 1971), yang dimana keduanya berasal dari Pakistan Barat, rupanya hanya memicu perasaan tersebut. Keadaan tersebut mendorong seorang pemimpin dari partai Liga Awami



yang memiliki kesempatan baik dalam memenangkan pemilihan umum yang berlangsung pada tahun 1970, akan tetapi dari kemenangan tersebut menimbulkan pro dan kontra dikarenakan dengan adanya kemenangan tersebut Partai Liga Awami menuntut kemerdekaan atas Pakistan Timur.<sup>56</sup>

3. Bangladesh masih tergolong negara berkembang,

Meskipun telah dilakukan serangkaian upaya berkesinambungan untuk meningkatkan prospek ekonomi dan demografi negara ini. Pendapatan per kapita negara ini pada tahun 2008 tercatat sebesar \$520, akan tetapi, seperti yang dicatat dalam Bank Dunia pada laporan Negara tepatnya pada periode Juli 2005, negara ini telah menyumbang kemajuan pesat dalam perkembangannya dengan memilih berfokus pada pemberantasan tingkat buta huruf yang dinilai berhasil, penyetaraan gender dalam lingkup pendidikan, serta pengendalian pertumbuhan penduduk, Yute pernah menjadi mesin ekonomi pada negara ini. Pangsa pasar ekspor dunianya kian memuncak pada masa Perang Dunia II dan akhir tahun 1940-an di angka 80% dan bahkan pada awal 1970-an dengan jumlah sekitar 70% penerimaan ekspornya. Akan tetapi, produk polipropilena mulai menggeser produk yute di seluruh dunia sehingga menyebabkan industri yute kian mengalami kemerosotan. Selain yute, Bangladesh juga memproduksi padi, dan sesawi, dan juga teh dalam jumlah yang cukup signifikan. Meskipun dua pertiga dari penduduk

---

<sup>56</sup>Bangladesh”, *Ensiklopedia dunia*. <https://p2k.stekom.ac.id/ensiklopedia/Bangladesh>. Di akses pada 26 Juli 2023

Bangladesh merupakan petani, akan tetapi lebih dari tiga perempat penerimaan ekspor di Bangladesh berasal adalah hasil industri garmen. Industri ini mulai memunculkan ketertarikan investor asing pada tahun 1980-an disebabkan upah buruh yang murah serta nilai tukar mata uang asing yang sangat rendah. Pada tahun 2002, nilai ekspor industri garmen tercatat mencapai angka sebesar \$5 miliar. Industri ini kini telah memperkerjakan sekitar 3 juta orang di negara ini, dengan 90% di antaranya ialah kaum perempuan. Pendapatan mata uang asing juga turut diperoleh dari penduduk Bangladesh yang tinggal di negara lain. Bashundhara City, merupakan mall terbesar di Asia Selatan. Jembatan Jamuna, sebagai salah satu jembatan terpanjang di dunia. Namun tetap saja rintangan bagi pertumbuhan di negara ini adalah badai siklon juga banjir yang selalu menghampiri, perusahaan milik negara yang kurang efisien, fasilitas pelabuhan yang kurang terurus, pertumbuhan angkatan kerja yang dinilai kurang seimbang dengan ruang kerja, hingga penggunaan sumber daya energinya yang jauh dari kata efisien (misalnya gas alam), serta listrik yang tak memadai. Perwujudan reformasi ekonominya yang lambat, persaingan politik, dan juga korupsi. Adapun menurut Bank Dunia pada Juli 2005: "Di antara berbagai hambatan paling signifikan bagi negara Bangladesh dalam pekerbangannya adalah buruknya pemerintahan serta lemahnya lembaga masyarakat". Meskipun berbagai rintangan yang menghalang, sejak tahun 1990 negara ini telah mencapai tingkat pertumbuhan tahunannya dengan rata-rata 3%. Tepatnya pada Desember

2005, Goldman Sachs menamai Bangladesh sebagai salah satu "Next Eleven". Bangladesh juga turut mengalami peningkatan tajam dalam investasi asing secara langsung. Beberapa perusahaan multinasional, termasuk diantaranya Unocal Corporation dan juga Tata adalah penyumbang investasi utama, dengan memprioritaskan penanaman modal yaitu dalam sektor gas alam. Pada Desember 2005, bank pusat Bangladesh menyumbang perkembangan PDB yang mencapai 6,5%. Satu penyokong penting dalam pengembangan ekonomi adalah penganangan kredit mikro yang diprakarsai oleh Muhammad Yunus (dianugerahi penghargaan Nobel Perdamaian pada 2006) oleh Bank Grameen. Sejak akhir 1990-an, Bank Grameen telah memiliki 2,3 juta anggota, bersama dengan 2,5 juta anggota organisasi lainnya yang serupa. Dalam meningkatkan perkembangan ekonominya, pemerintah merancang beberapa zona pemrosesan ekspor untuk menarik investasi asing yang handle oleh Bangladesh Export Processing Zone Authority.<sup>57</sup>

#### 4. Faktor Ketidak seimbangan Militer

Faktor penempatan militernya yang tidak seimbang antara Pakistan Barat dan Pakistan Timur disebabkan hanya divisi infanteri di Pakistan timur selain itu juga terjafinya ketidakadilan pembagian biaya dari

---

<sup>57</sup>Bangladesh", *Ensiklopedia dunia*. <https://p2k.stekom.ac.id/ensiklopedia/Bangladesh>. Di akses pada 26 Juli 2023

pengembangan militer dalam Perang India-Pakistan 1965 yang menjadi pemicu pecahnya Pakistan.<sup>58</sup>

Bangladesh mempunyai kebijakan luar negeri yang bersifat moderat serta bergantung pada diplomasi multinasional. Di tahun 1974, negara ini tergabung ke dalam Persemakmuran dan Perserikatan Bangsa-Bangsa (PBB), yang kemudian terpilih menjadi anggota tidak tetap dalam Dewan Keamanan Perserikatan Bangsa-Bangsa di tahun 1978–1979 dan 2000–2001. Pada tahun 1980-an, negara ini memainkan peran penting dalam pendirian SAARC (South Asian Association for Regional Cooperation) guna meningkatkan hubungannya dengan negara-negara Asia Selatan lainnya.

Adapun hubungan luar negeri Bangladesh yang paling krusial ialah hubungannya dengan India. Hubungan antara India dengan Bangladesh bermula dengan baik disebabkan India telah membantu Bangladesh dalam proses mencapai kemerdekaannya. Seiring berjalannya waktu, hubungan kedua negara pun naik turun yang disebabkan oleh berbagai penyebab. Inti ketegangan utama antara Bangladesh dengan India ialah Bendungan Farakka. Dimana di tahun 1975, India membangun bendungan yang terletak di Sungai Gangga, yang berjarak 11 mil (18 km) dari perbatasannya dengan Bangladesh. Bangladesh memberikan klaim bahwa bendungan tersebut mengalihkan air dari Bangladesh sehingga menimbulkan bencana. Di sisi lain, India khawatir dengan adanya gerakan separatis anti-India juga militan Islam, serta masuknya imigran ilegal. Tepatnya

---

<sup>58</sup>Musdalifah, “Berdirinya Negara Bangladesh (Suatu Tinjauan Teoritis)”, *Skripsi* (Makassar: Fakultas Adab dan Humaniora, 2013), h. 43-48

pada tahun 2007, kedua negarapun sepakat untuk menyelesaikan masalah keamanan, ekonomi, dan perbatasan dengan cara kooperatif.<sup>59</sup>

## B. Letak Geografis

Bangladesh merupakan negara yang terletak di Delta Sungai Gangga-Brahmaputra. Delta ini dibentuk oleh pertemuan Sungai Gangga, Meghna, Brahmaputra, dan anak-anak sungai yang terhubung dari Himalaya. Tanah aluvial yang terbentuk oleh endapan sungai-sungai tersebut telah menciptakan daratan yang sangat subur. Sebagian besar Bangladesh terletak 12 m di bawah permukaan laut dan diperkirakan sekitar 50% tanahnya akan banjir jika permukaan laut naik setinggi 1 meter.<sup>60</sup> Titik tertinggi negara bangladesh berada di pegunungan Mowdok dengan ketinggian mencapai 1052 meter (3.451 kaki).

Iklm di negara Bangladesh bersifat tropis, dengan musim dingin yang sejuk berlangsung pada Oktober hingga Maret juga musim panasnya yang panas dan kering berlangsung dari Maret hingga Juni. Sedangkan musim hujan yang hangat serta lembap akan berlangsung dari Juni hingga Oktober sekaligus memasok sebagian besar curah hujan di negeri ini. Berbagai bencana alam, seperti banjir, badai tornado, dan siklon tropis terjadi hampir setiap tahunnya<sup>61</sup>, diperparah oleh pengaruh deforestasi, erosi dan degradasi tanah. Cox's Bazar, di bagian selatan kota Chittagong dengan garis pantai yang tak terputus hingga

---

<sup>59</sup>Bangladesh", *Ensiklopedia dunia*. <https://p2k.stekom.ac.id/ensiklopedia/Bangladesh>. Di akses pada 26 Juli 2023

<sup>60</sup>A. Ali, "Vulnerability of Bangladesh to climate change and sea level rise through tropical cyclones and storm surges". *Water, Air, and Soil Pollution*. 92, no. 1-2,(1996), h. 171–179.

<sup>61</sup>David Alexander, *The Third Worlds*. (Dordrecht: Kluwer Academic Publishers, 1993), h. 32

sejauh 120 kilometer (75 mil). Sebagian besar garis pantai di negara ini terdiri atas hutan berawa yang disebut dengan Sundarbans, yakni sebuah hutan bakau terbesar di dunia yang merupakan tempat tinggal bagi berbagai jenis flora dan fauna.<sup>62</sup>

Pada September tahun 1998, Negara Bangladesh mengalami banjir terparahnya dalam sejarah dunia modern. Sekitar 300.000 rumah serta 9.700 kilometer (6.027 mil) jalan terendam. Akibatnya lebih dari 1.000 jiwa tewas serta 30 juta lainnya menjadi tunawisma. Dua per tiga wilayah Bangladesh terendam banjir. Banjir tersebut diakibatkan oleh curah hujan yang tinggi, penebangan hutan, serta mencairnya salju di pegunungan Himalaya<sup>63</sup>. Bangladesh pun dinilai sebagai salah satu negara yang sangat rentan terhadap perubahan iklim. Diperkirakan pada dekade selanjutnya peningkatan pada permukaan air laut akan mengakibatkan 20 juta pengungsi akibat dari adanya perubahan iklim.<sup>64</sup>

Jumlah penduduk Bangladesh diperkirakan berjumlah sekitar 142 hingga 159 juta, yang menjadikan negara ini termasuk negara dengan jumlah penduduk terbesar ke-7 di dunia. Dengan luas sekitar 144.000 km<sup>2</sup> (56.000 mil<sup>2</sup>), dengan kepadatan penduduk Bangladesh yang sangatlah tinggi, yakni mencapai 1.099,3/km<sup>2</sup>. Pertumbuhan penduduk di negara ini merupakan yang tertinggi di dunia pada tahun 1960-an dan 1970-an, tetapi dengan dilakukannya pengendalian terhadap penduduk di tahun 1980-an pertumbuhan penduduk pun kian melambat. Penduduk negara ini didominasi oleh kaum muda dengan 60% dari total

<sup>62</sup>IUCN, *Sundarban wildlife sanctuaries Bangladesh*, 1997, h. 28

<sup>63</sup>Peter Haggett, *The Indian Subcontinent*, (New York: Marshall Cavendish:2002), h. 63

<sup>64</sup>“The Indian Subcontinent: Another Major Cyclone, Bangladesh Worries About”, (Liputan) *PBS News Hour*, 28 Maret 2008

penduduk merupakan kelompok dengan usia 0-25 tahun, di sisi lain jumlah kelompok dengan usia 65 tahun keatas hanya berkisar 3%.

Adapun etnis yang mendominasi negara ini adalah suku Bengali yang terdiri dari 98% dari seluruh populasi. Selebihnya ialah migran Bihari dan juga kelompok suku asli. Terdapat 13 kelompok Suku yang mendiami Chittagong Hill Tracts dengan suku terbanyak yaitu suku Chakma. Sejak berdirinya Bangladesh di wilayah tersebut selalu berlangsung ketegangan antar etnis. Kelompok dengan suku terbanyak di luar healthrax tersebut adalah santal dan garo selain itu juga terdapat suku lainnya itu Kaaibartta, Munda, Oraon, Zomi dan Meitei. Human trafficking telah menjadi persoalan besar di negara ini dan juga imigrasi ilegal telah menjadi pemicu perselisihan dengan India dan Myanmar.<sup>65</sup>

Dhaka merupakan ibu kota sekaligus kota terbesar di Bangladesh. Bangladesh terbagi menjadi tujuh divisi (bighag) yang diberi nama sesuai ibu kotanya masing-masing, yaitu Chittagong, Rajshahi, Khulna, Sylhet, Bogra, Barisal, Mymensingh, Comilla, dan Rangpur. Divisinya terbagi lagi menjadi distrik atau (zila) terdapat total 64 distrik di Bangladesh yang masing-masing terbagi menjadi upazila (sub distrik) atau thana(stasiun polisi). Tiap-tiap Stasiun polisi terkecuali yang berlokasi di daerah metropolitan, terbagi lagi menjadi beberapa kesatuan. Kesatuan tersebut terdiri atas banyak desa. Adapun di wilayah metropolitan, stasiun polisinya terbagi menjadi ward, yang kemudian terbagi lagi

---

<sup>65</sup>Musdalifah, "Berdirinya Negara Bangladesh (Suatu Tinjauan Teoritis)", *Skripsi* (Makassar: Fakultas Adab dan Humaniora, 2013), h. 43-48

menjadi mahallas. Di kota-kota tersebut akan diadakan sebuah pemilihan wali kota, sementara munisipalitas lainnya yang akan memilih seorang ketua.<sup>66</sup>

Penduduk Bangladesh sangatlah beragam yang dapat dilihat dari berbagai macam sukunya, antara lain:

1. Suku Garo

Mereka menyebut dirinya sebagai orang bukit (A chik Mande) yang mempunyai kepercayaan tradisional animisme, akan tetapi setelah abad ke 19, sebagian besar dari suku Garo banyak yang memeluk agama Kristen.

2. Suku Bengala

Suku Bengala merupakan suku yang paling banyak menempati kawasan Bengala serta merupakan suku terbanyak di negara Bangladesh yang telah mencatat sejarah yang cukup panjang selama lebih dari dua milenium. Adapun penggunaan bahasa sehari-harinya menggunakan bahasa Bengali yaitu cabang dari bahasa Indo-Arya.

3. Suku Zo (Zomi)

Merupakan sebuah kelompok yang juga dapat dijumpai di Asia Selatan hingga Asia Tenggara terutama di negara Myanmar di wilayah barat, India Timur juga Bangladesh.

4. Suku Oraon (Kurukh)

Suku ini juga dapat dijumpai di India, dengan sebagian besar penduduknya memiliki mata pencaharian sebagai petani. Adapun

---

<sup>66</sup>Bangladesh”, *Ensiklopedia dunia*. <https://p2k.stekom.ac.id/ensiklopedia/Bangladesh>. Di akses pada 26 Juli 2023



kepercayaan dari suku Oraon adalah Sama yang telah dipengaruhi oleh Hindu, akan tetapi sebagian dari mereka juga telah memeluk agama Kristen.

#### 5. Suku Chakma

Suku ini banyak dijumpai di Bukit Chittagong, dan sebagian besar berada di Arunachal Pradesh, Mizoram, dan Tripura. Suku ini memiliki keunikan karena memakai bahasa tersendiri untuk komunikasi dalam kehidupan sehari-hari yakni bahasa Changma atau Chakma dengan menganut kepercayaan Buddhisme Theravada.

Agama Islam beraliran Sunni merupakan agama yang paling banyak dianut oleh masyarakat di negara Bangladesh dengan angka mencapai sekitar 89,7%. Dengan jumlah tersebut menyebabkan negara ini sebagai salah satu dari negara Islam terbesar keempat di dunia setelah negara Indonesia, India, dan Pakistan<sup>67</sup>

Bangladesh sebagai Negara yang memiliki enam musim sepanjang tahunnya, yakni musim panas, musim hujan, musim gugur, akhir musim gugur, musim dingin, dan musim semi. Musim panas akan berlangsung pada pertengahan April hingga Juni, dengan cuaca panas dan kekeringan hingga badai yang kian menerpa pada musim-musim ini. Adapun musim hujan akan berlangsung pada pertengahan Juni sampai pada pertengahan Agustus, yang terkadang mencapai 85% total curah hujan tahunan. Adapun musim gugur dengan ciri terjadinya

---

<sup>67</sup>Ika Lestari, "Negara Bangladesh: Karakteristik Ekonomi Penduduknya", *Ilmu Geografi.com*, 16 Februari 2020. <https://ilmugeografi.com/ilmu-sosial/negara-bangladesh>, di akses pada 26 Juli 2023

penurunan suhu dan juga kelembapan secara bertahap biasanya akan berlangsung pada pertengahan Agustus hingga pertengahan Oktober. Kemudian pada pertengahan Oktober hingga Pertengahan Desember cuaca akan menjadi lebih dingin yang kemudian dikenal dengan akhir musim gugur. Pada pertengahan Desember sampai pertengahan Februari berlangsung musim dingin dengan suhu rata-rata 11-20<sup>0</sup>C. Dan berakhir dengan musim semi yang berlangsung pada pertengahan Februari sampai pertengahan April.<sup>68</sup>

Bangladesh dinilai rentan terhadap bencana alam akibat perubahan iklim salah satunya disebabkan oleh faktor geografisnya yakni negara yang terletak pada wilayah dataran rendah yang berhubungan dengan sungai-sungai. Dengan sebagian besar dari garis pantainya terdiri dari hutan berawa sekitar 710 km di wilayah pesisir utara Teluk Benggala. Serta terletak di dataran delta yang merupakan pertemuan sungai Gangga (Padma), Brahmaputra (Yamuna), dan Meghna beserta anak-anak sungainya. Tanah alluvium di bangladesh tentunya sangatlah subur, akan tetapi juga sangat rawan atas ancaman banjir dan juga kekeringan. Bukit ini negara ini hanya berada di Jalur Bukit Chittagong di bagian tenggara dan juga di divisi Sylhet di wilayah timur laut. Dan dilalui oleh Garis Balik Utara, sehingga Bangladesh mempunyai iklim muson tropis yang bercirikan diantaranya yakni hujan deras musiman, kelembapan yang tinggi, dan

---

<sup>68</sup>Arief, "Bangladesh punya 6 musim dalam setahun, keuntungan ini yang didapatkannya", *Tribun Pontianak*. 20 Mei 2018.  
<https://pontianak.tribunnews.com/amp/2018/05/20/bangladesh-punya-6-musim-dalam-setahun-keuntungan-ini-yang-didapatkannya>, diakses pada 31 Mei 2023

suhu yang tinggi. Serta berada di daerah yang secara ekologis dan hidrodinamis yang tidak stabil dan tidak terlepas dari cuaca ekstrim.<sup>69</sup>

Bangladesh dengan garis pantai sepanjang 710 km, yang terdiri atas 19 distrik dan 147 sub-distrik dengan jumlah penduduk mencapai 165 juta per tahun 2022 yang sebagian besarnya merupakan penduduk miskin yang tidak mempunyai tanah. Masyarakat di pesisir yang berpotensi terpapar berbagai bahaya seperti siklon gelombang badai gelombang laut salinitas erosi banjir pantai dan lain-lainnya. Mereka yang paling terdampak ialah yang tinggal di pantai terbuka yang dibatasi oleh laut di bagian Selatan. Tahun 2007 UNESCO telah melaporkan bahwa terdapat kenaikan permukaan laut setinggi 45 cm di Teluk Benggala. Dalam menghadapi akibat dari ancaman yang disebabkan perubahan iklim dan non-iklim, langkah-langkah mendesak sangat dibutuhkan guna memberikan perlindungan dan mempertahankan ekosistem pesisir beserta mata pencaharian di dalamnya.<sup>70</sup>

Bangladesh tercatat sebagai Negara dengan total bencana alam mencapai total 356 yang tercatat dari tahun 1902-2021. Dan sebanyak 80% bencana alam yang berlangsung di Bangladesh adalah banjir. Banjir melanda setiap tahunnya dengan kemungkinan berlangsungnya banjir lebih besar setiap sepuluh hingga dua puluh tahun. Negara ini memiliki skor 9,72 dari 10 dalam indeks kerentanannya

---

<sup>69</sup>Saleh Ahmed, "Climate Change impacts in Bangladesh Show How Geography, Wealth and Culture Affect Vulnerability", *The Conversation*, <https://theconversation.com.translate.google.com/climate-change-impacts-in-bangladesh-show-how-geography-wealth-and-culture-affect-vulnerability-128207? x tr sl=en& x tr tl=id& x tr hl=id& x tr pto=tc>, di akses pada 18 Juli

<sup>70</sup>Mokhlesur Rahman, *Ecosystem-based Adaption to Climate Change: Applicability in the Coast of Bangladesh*, (Bangkok, IUCN, 2014), h. 1-2

terhadap bencana alam dengan jumlah total korban yang terdampak bencana alam yakni 464 juta jiwa, sedangkan 3 juta lainnya meninggal dunia. Ibu Kota Bangladesh, Dhaka, baru-baru telah mengalami peningkatan suhu mencapai 40,6°C per April lalu, ini menjadi yang tertinggi yang tercatat selama enam dekade dan tren ini dinilai akan terus meningkat seiring berjalannya waktu seiring peningkatan frekuensi gelombang panas. Pada tahun 1965, Dhaka pernah mengalami suhu tertinggi yakni 40,2°C, dan juga pernah tercatat tepatnya pada tahun 2014 yang mencapai 40,3°C. Namun tahun 2023 inilah yang menjadi tren peningkatan suhu tertinggi yang berlangsung selama 16 hari per 4 April hingga 20 April. Adapun curah hujan tertinggi berlangsung pada pertengahan Juni tahun 2022 silam yang menyebabkan banyak jatuhnya korban jiwa akibat bencana yang disebabkan curah hujan tinggi seperti hujan Munson yang membawa banjir terparah sepanjang beberapa decade di Negara ini hingga menewaskan lebih dari 100 orang yang berlangsung dalam kurun waktu dua pekan.<sup>71</sup>

### C. UNEP dan EbA

Menanggapi berbagai kondisi kian parahnya dampak yang di timbulkan akibat perubahan iklim, negara-negara yang tergabung ke dalam Dewan PBB menyepakati sebuah konvensi terkait perubahan iklim dengan tujuan tiap-tiap pengaturan hukum terkait yang telah disepakati oleh semua pihak konvensi ialah terealisasinya kestabilan konsentrasi Gas Rumah Kaca (GRK) di atmosfer di

---

<sup>71</sup>Surya Lesmana, Berita Satu, 2023, rekor suhu di Bangladeshancam kesehatan dan ketahanan pangan. *Berita Satu*. 30 April 2023.  
<https://www.beritasatu.com/internasional/1041197/rekor-suhu-panas-di-bangladesh-ancam-kesehatan-dan-ketahanan-pangan/amp>, diakses pada 31 Mei 2023

tingkat yang dapat mencegah intervensi bahaya antropogenik dalam sistem iklim. Diantaranya ialah Konferensi Lingkungan Hidup Dunia di tahun 1972 tepatnya di Stockholm yang diantaranya menghasilkan pendirian sebuah badan khusus yang menangani permasalahan lingkungan hidup, yaitu (UNEP) *United Nations Environmental Programme*. Konferensi ini adalah kesempatan pertama yang membahas isu lingkungan hidup secara internasional oleh berbagai aktor global terkait.<sup>72</sup>

Organisasi bidang lingkungan dunia atau *United Nations Environment Programme* (UNEP) yang didirikan pada Juni tahun 1972 yang bermarkas di Nairobi, Kenya. Organisasi ini dibuat setelah *United Nations Conference on the Human Environment* (UNCHE). Dimulai dengan adanya Konferensi Lingkungan Hidup Manusia (UNCHE) *United Nations Conference on the Human Environment* tepatnya di Stockholm, Swedia pada tahun 1972. Salah satu pokok kesimpulannya ialah munculnya Program Lingkungan PBB (*UN Environment Program*) UNEP yang menghasilkan bahwa dibutuhkan adanya perencanaan lingkungan yang integratif, komprehensif, jangka panjang serta terarah sebagai bagian dari pembangunan yang berkelanjutan (*sustainable development*). UNEP adalah satu dari sekian lembaga khusus PBB yang sudah banyak menyumbang kontribusi pada berbagai masalah di bidang lingkungan hidup di seluruh penjuru dunia terkhusus di negara-negara yang tergabung dalam keanggotaan PBB.<sup>73</sup>

---

<sup>72</sup>United Nations, *United Nations Framework Convention on Climate Change*, 1992, h. 4

<sup>73</sup>Bruce Mitchell dkk, *Pengelolaan Sumberdaya dan Lingkungan*, (Yogyakarta, Gajah Mada University Press, 2010), h. 31-32

Sebuah situs yang dinamai UN *Environment Programme*, menjelaskan bahwa UNEP adalah entitas internasional yang tugasnya untuk memperkenalkan pembangunan berkelanjutan dan pemanfaatan lingkungan global secara bijak, hal ini tentu akan mendukung negara dalam menggapai jalur yang telat dan rendah emisi melalui program khususnya dalam adaptasi, kehutanan, penghematan energi serta transisi menuju pembangunan yang berkelanjutan. Kegiatan pokok UNEP ialah terdiri dari perlindungan keanekaragaman hayati serta ekosistem, promosi investasi dalam teknologi bersih guna mengurangi emisi, meminimalisir kemiskinan serta adaptasi berbasis ekosistem guna mengurangi kerentanan manusia juga menguatkan ketahanan akan dampak dari perubahan iklim.<sup>74</sup>

UNEP hadir dengan membawa dukungan teknis kepada lembaga pemerintah dan juga turut membantu mereka dalam hal pendanaan guna membangun ketahanan iklim. Dengan beragam proyek yang telah ada di seluruh dunia, UNEP hadir dengan menawarkan berbagai macam solusi dan jalan keluar, termasuk diantaranya solusi dengan berbasis alam, layanan peringatan dini iklim, rencana adaptasi nasional, mata pencaharian yang tahan akan iklim, serta masih banyak lagi. Seperti halnya yang ditegaskan Antonio Guterres Sekretaris Jenderal PBB, bahwa adaptasi tidak bisa dipisahkan dari perubahan iklim.<sup>75</sup> banyak lagi.

---

<sup>74</sup>UNEP, "Adaptasi Iklim", *Situs Resmi UNEP*. <https://www.unep.org/explore-topics/climate-action/what-we-do/climate-adaptation>, di akses pada 15 April

<sup>75</sup>UNEP, "UNEP & Adaptasi Iklim: Yang Kami Lakukan | UNEP - Program Lingkungan PBB", *Situs Resmi UNEP*. <https://www.unep.org/resources/publication/unep-climate-adaptation-what-we-do> diakses pada 20 April 2023

Seperti halnya yang ditegaskan Antonio Guterres Sekretaris Jenderal PBB, bahwa adaptasi tidak bisa dipisahkan dari perubahan iklim.<sup>76</sup>

UNEP telah hadir selama kurang lebih 50 tahun dan mendukung 193 negara yang tergabung, sesuai visinya yaitu mencapai tujuan pembangunan berkelanjutan dan hidup berdampingan dengan alam. Salah satunya dengan membantu negara-negara terdampak iklim dalam mencari jalan keluar, salah satunya upayanya yaitu dengan menciptakan program *Ecosystem-based Adaptation* (EbA) sebagai langkah adaptasi terhadap dampak perubahan iklim.<sup>77</sup>

Bangladesh sebagai Negara dengan total bencana alam mencapai total 356 yang tercatat dari tahun 1902-2021. Dan sebanyak 80% bencana alam yang berlangsung di Bangladesh adalah banjir. Banjir melanda setiap tahunnya dengan kemungkinan berlangsungnya banjir lebih besar setiap sepuluh hingga dua puluh tahun. Negara ini memiliki skor 9,72 dari 10 dalam indeks kerentanannya terhadap bencana alam dengan jumlah total korban yang terdampak bencana alam yakni 464 juta jiwa, sedangkan 3 juta lainnya meninggal dunia. Membutuhkan aksi terpadu dalam menanggapi adanya ancaman perubahan iklim yang dituangkan dalam program EbA ini.

*Ecosystem-based Adaptation* (EbA) merupakan serangkaian usaha penyesuaian diri yang dilakukan baik itu dalam ranah ekologi, ekonomi sebagai reaksi atas berbagai dorongan efek ataupun dampak dari adanya perubahan iklim.

---

<sup>76</sup>UNEP, "UNEP & Adaptasi Iklim: Yang Kami Lakukan | UNEP - Program Lingkungan PBB", *Situs Resmi UNEP*. <https://www.unep.org/resources/publication/unep-climate-adaptation-what-we-do> diakses pada 20 April 2023

<sup>77</sup>UNEP, "About Us" *Situs Resmi UNEP*. <https://www.unep.org/about-us> di akses pada 23 Agustus 2023

*Ecosystem-based Adaptation (EbA)* memiliki tujuan untuk meminimalisir potensi kerusakan yang timbul akibat dari perubahan iklim atau bahkan guna mengambil manfaat darinya. Mengapa adaptasi berbasis ekosistem menjadi penting sebab menurut UNEP (*UN Environment Programme*), usaha kita dalam emisi karbon sudah tidak lagi memadai dalam menghentikan berlangsungnya akibat fatal dari perubahan iklim. Setiap negara dan masyarakatnya di berbagai penjuru dunia wajib mempersiapkan diri dalam menghadapi akibat perubahan iklim. Berbagai dampak buruk kian dirasakan masyarakat di penjuru dunia baik itu dalam bentuk peningkatan frekuensi juga intensitas keberlangsungan cuaca ekstrem, diawali heatwave (gelombang panas), kemarau panjang, badai, banjir, topan, kebakaran lahan dan hutan. Ditambah berbagai konsekuensi yang dalam emisi karbon sudah tidak lagi memadai dalam menghentikan berlangsungnya akibat fatal dari perubahan iklim. Setiap negara dan masyarakatnya di berbagai penjuru dunia wajib mempersiapkan diri dalam menghadapi akibat perubahan iklim yang kian berubah dan bumi yang kian memanas. baik itu dalam bentuk peningkatan frekuensi juga intensitas keberlangsungan cuaca ekstrem, diawali heatwave (gelombang panas), kemarau panjang, badai, banjir, topan, kebakaran lahan dan hutan. Ditambah berbagai konsekuensi yang menyertainya seperti peningkatan frekuensi bencana alam hingga non-alam, kerusakan infrastruktur, gangguan kesehatan, kehancuran akan ekosistem, kekurangan pangan, dan lainnya.<sup>78</sup>

---

<sup>78</sup>UNEP, "UNEP & Adaptasi Iklim: Yang Kami Lakukan | UNEP - Program Lingkungan PBB", *Situs Resmi UNEP*. <https://www.unep.org/resources/publication/unep-climate-adaptation-what-we-do> diakses pada 20 April 2023



## BAB IV PEMBAHASAN

### A. Penyebab Kerentanan Bencana akibat Perubahan Iklim di Bangladesh

Perubahan iklim merupakan isu lingkungan yang sudah sangat dominan di masa sekarang, yang tidak lain disebabkan kian meningkatnya efek gas rumah kaca dari waktu ke waktu. *Green Theory* membantu kita dalam memahami hal ini dalam menggali keterkaitannya dengan nilai-nilai ekosentrisme yaitu bagaimana pemanfaatan ekologis dalam jangka panjang, dan bukan kepentingan manusia terutama dalam jangka pendek. Menurut *Green Theory* perubahan iklim dapat dipahami sebagai konsekuensi langsung pilihan sebagian besar manusia. Yang secara khusus, pilihan tersebut mengarah pada antroposentrisme sebagai akibat dari perbuatan manusia yang semena-mena dalam mengeksploitasi alam tidak lain demi kepentingan jangka pendek.<sup>79</sup>

Bangladesh dinilai rentan terhadap bencana alam akibat perubahan iklim salah satunya disebabkan oleh faktor geografisnya yakni negara yang terletak pada wilayah dataran rendah yang berhubungan dengan sungai-sungai. Dengan sebagian besar dari garis pantainya terdiri dari hutan berawa sekitar 710 km di wilayah pesisir utara Teluk Benggala. Serta terletak di dataran delta yang merupakan pertemuan sungai Gangga (Padma), Brahmaputra (Yamuna), dan Meghna beserta anak-anak sungainya. Tanah alluvium di bangladesh tentunya sangatlah subur, akan tetapi juga sangat rawan atas ancaman banjir dan

---

<sup>79</sup>Hugh C. Dyer, *The Study of International Relations*, (Inggris, Bristol Press, 1989), h.84-

juga kekeringan. Bukit di negara ini hanya berada di Jalur Bukit Chittagong di bagian tenggara dan juga di divisi Sylhet di wilayah timur laut. Dan dilalui oleh Garis Balik Utara, sehingga Bangladesh mempunyai iklim muson tropis yang bercirikan diantaranya yakni hujan deras musiman, kelembapan yang tinggi, dan suhu yang tinggi. Serta berada di daerah yang secara ekologis dan hidrodinamis yang tidak stabil dan tidak terlepas dari cuaca ekstrim.<sup>80</sup>

Sebagian besar dari berbagai negara di dunia tengah menghadapi konsekuensi merugikan yang ditimbulkan akibat perubahan iklim akan tetapi pada negara-negara berkembang dan berpendapatan rendah sangatlah cukup beresiko, yang pertama karena diakibatkan oleh kapasitas mereka yang terbatas dalam mengatasinya, dan yang kedua disebabkan karena mereka sangatlah bergantung pada bidang pertanian dan juga perikanan. Dari berbagai negara yang ditimpa ancaman ini diyakini Bangladesh merupakan yang paling menderita dibanding yang lainnya. Sedangkan sebagian besar masyarakat negara ini memiliki ketergantungan yang lebih tinggi pada sumber daya alam yang peka terhadap iklim seperti pertanian, akuakultur dan sektor ekstraksi (memancing, mengumpulkan kayu bakar dari lahan basah, mangrove, pulau karang).

Disisi lain seluruh wilayah bagian negara ini terkena dampak tekanan iklim, salah satunya di wilayah padat penduduk Bangladesh yaitu di sepanjang Teluk Benggala sebagai garis terdepan atas kerentanan di mana penduduk secara

---

<sup>80</sup>Saleh Ahmed, "Climate Change impacts in Bangladesh Show How Geography, Wealth and Culture Affect Vulnerability", *The Conversation*, <https://theconversation.com.translate.google.com/climate-change-impacts-in-bangladesh-show-how-geography-wealth-and-culture-affect-vulnerability-128207? x tr sl=en& x tr tl=id& x tr hl=id& x tr pto=tc>, di akses pada 18 Juli

terus-menerus terdampak oleh kenaikan permukaan laut, erosi, banjir, siklon tropis serta gelombang badai, juga intrusi air asin serta pola curah hujan yang bervariasi. Studi telah menunjukkan bahwa tiap-tiap perubahan dalam sebuah pola cuaca dan juga iklim yang ditafsirkan secara serius secara tidak langsung akan mengurangi ketahanan pangan negara ini hal ini tentunya akan menghambat upaya negara dalam meminimalisir kemiskinan dan juga dalam mencapai target SDGs. Sebagian besar masyarakat di wilayah rawan bencana juga turut hidup dalam kondisi yang sangat memprihatinkan baik itu dalam bidang sosial ekonomi yang sangat menantang. Berbagai penelitian telah menunjukkan bahwa suku, etnis, jenis kelamin, usia, agama dan perbedaan sosial ekonomi lainnya mampu memperkuat dampak dari bencana dan secara tidak langsung membentuk kerentanan lokal.<sup>81</sup>

Akibat dari ancaman perubahan iklim juga tak luput mengakibatkan dampak yang jual potensial di wilayah pesisir yaitu terjadinya penggenangan progresif akibat terjadinya kenaikan permukaan laut, hilangnya lahan basah kerusakan akibat intensitas badai yang meningkat, serta peningkatan salinitas yang ditimbulkan akibat adanya intrusi air asin. Beberapa penelitian memilih berfokus pada kerugian akibat dari penggenangan gelombang badai yang menyramkan serta peningkatan validasi dari instruksi air asin yang sebetulnya dapat menimbulkan ancaman cukup besar bagi mata pencaharian dan juga kesehatan bagi masyarakat melalui adanya dampak yang ditimbulkan pada bidang pertanian, infrastruktur, akuakultur, ekosistem pesisir, serta ketersediaan air tawar bagi

---

<sup>81</sup>Mokhlesur Rahman, *Ecosystem-based Adaption to Climate Change: Applicability in the Coast of Bangladesh*, (Bangkok, IUCN, 2014), h. 1-2

penggunaan dalam ranah rumah tangga dan juga komersial. Bangladesh dinilai sangatlah rentan terhadap ancaman ini dikarenakan sekitar 30% di wilayah yang dapat ditanami berada pada wilayah pesisir yang di mana tingkat salinitas dipengaruhi oleh genangan pasang surut selama musim hujan, pergerakan air permukaan dan tanah selama musim kemarau, serta genangan akibat gelombang badai. Salinitas yang tinggi di Bangladesh juga disebabkan oleh air pasang yang kian naik dan berkurangnya aliran sungai selama musim kemarau.<sup>82</sup>

Konsentrasi penduduk dan kerentanan sosial ekonomi yang telah melekat pada penduduk memiliki peran penting dalam meningkatkan resiko bencana. Lebih lagi perilaku urbanisasi dan pertumbuhan penduduk yang cukup tinggi di wilayah kota telah menyebabkan konsentrasi penduduk berada pada kawasan rawan bencana atau pada kawasan yang mempunyai resiko bencana di perkotaan baik itu di wilayah kota besar maupun kecil. Pertumbuhan penduduk juga urbanisasi yang sangat cepat diklasifikasikan sebagai penyebab dari konfigurasi resiko bencana. Pertumbuhan penduduk disertai aktivitasnya telah diyakini secara umum sebagai penggerak dari peningkatan perencanaan terhadap bencana alam. Oleh karenanya hal tersebut menjadi bagian penting dalam penanggulangan dan menganalisis resiko bencana alam. Kerentanan tertinggi akibat bencana dapat dialami oleh permukiman padat penduduk yang di mana hampir keseluruhan besar wilayahnya berpenduduk miskin. Seperti pada permukiman padat di wilayah pinggir sungai maupun di wilayah pesisir. Penduduk yang kian meningkat,

---

<sup>82</sup>Susmita Dasgupta dkk, "Climate Change and Soil Salinity: the Case of Coastal Bangladesh", *Jurnal Ambio* 44, no. 8 (2015), h. 129

kondisi negara yang dinilai kurang mapan menjadikan masyarakat negara ini sulit hengkang dari kemiskinan.<sup>83</sup>

## **B. Peran UNEP melalui *Ecosystem-based Adaptation (EbA)* di Bangladesh**

Berbicara terkait organisasi internasional tentu selaras dengan *Green Theory* yang mencoba menjelaskan penyebab adanya ancaman perubahan iklim. Dalam peranannya sebagai entitas internasional, berbagai upaya telah dilakukan sejak sebelum di adakannya pertemuan Rio de Janeiro tahun 1992, yang melahirkan konvensi kerangka kerja PBB tentang perubahan iklim salah satunya yaitu UNEP dan masih banyak lainnya. Meskipun berbagai perjanjian internasional sebagai pelaksanaan dalam bentuk formal yang diprakarsai pemerintah serta badan konstitusi lainnya, namun agen perubahan utama yaitu tetaplah actor non-negara, seperti kelompok kecil, serta masyarakatnya yang merasakan langsung dampak dalam hal ini yaitu terkait perubahan iklim.<sup>84</sup>

Dalam hal ini, UNEP sebagai entitas internasional dan Bangladesh sebagai satu dari sekian negara yang menjadi perhatian UNEP dalam penanganan masalah lingkungan, dikarenakan kerentanannya akan dampak perubahan iklim. UNEP hadir dengan menawarkan solusi dengan berbasis alam dengan mefokuskan pada terciptanya mata pencaharian yang tahan akan iklim, serta masih banyak lagi.<sup>85</sup>

---

<sup>83</sup>Luh Kitty Katherina, “Dinamika Peetumbuham Penduduk dan Kejadian Banjir di Kota: Kasus Surabaya”, *Jurnal kependudukan Indonesia* 12, no 2, (2017), h. 132

<sup>84</sup>Hugh C. Dyer, *The Study of International Relations*, (Inggris, Bristol Press, 1989), h.84-90

<sup>85</sup>UNEP, “UNEP & Adaptasi Iklim: Yang Kami Lakukan | UNEP – Program Lingkungan PBB”, *Situs Resmi UNEP*. <https://www.unep.org/resources/publication/unep-climate-adaptation-what-we-do>, diakses pada 20 April 2023

Adapun peran UNEP sebagai organisasi internasional yang bergerak di bidang lingkungan terbagi ke dalam tiga kategori, yaitu:

#### 1. Peran UNEP sebagai Aktor

Peran tersebut dapat ditinjau dari upaya yang telah dilakukan UNEP sebagai entitas internasional dalam memberikan manfaat terkait kebijakan publik bagi pemerintah terkait pengelolaan lingkungan.<sup>86</sup> Yang meliputi:

- a. Pemilihan lokasi
- b. Karakterisasi biofisik
- c. Karakterisasi bio-ekonomi dari ekosistem
- d. Analisis pemangku kepentingan
- e. Identifikasi masalah dan perencanaan aksi partisipatif
- f. Pengaturan kelembagaan EbA
- g. Implementasi<sup>87</sup>

Skala EbA dapat di implementasikan dalam satu ekosistem atau lebih yang saling berkaitan dalam suatu lingkungan tertentu. Skala intervensi dapat bervariasi misalnya dalam satu desa dengan ratusan ciri dan luas ekosistemnya yang terlibat dengan ketersediaan sumber daya, badan atau lembaga pelaksananya. Dan pada tingkat ini merupakan kesempatan untuk mendapatkan pengalaman dan kapasitas sebelum bergerak ke tingkat lingkungan.

---

<sup>86</sup>UNEP, “UNEP & Adaptasi Iklim: Yang Kami Lakukan | UNEP – Program Lingkungan PBB”, *Situs Resmi UNEP*. <https://www.unep.org/resources/publication/unep-climate-adaptation-what-we-do>, diakses pada 20 April 2023

<sup>87</sup>Mokhlesur Rahman, *Ecosystem-based Adaption to Climate Change: Applicability in the Coast of Bangladesh*, (Bangkok, IUCN, 2014), h.9-22

Karakterisasi biofisik, setelah tapak (ekosistem) dipilih, selanjutnya menentukan status biofisik kawasan ataupun ekosistem tersebut. Ini tentunya akan melibatkan berbagai pengamatan, pemetaan dan juga analisis data terkait sejarah lahan yang memerlukan tim khusus dan ilmuwan dalam mengumpulkan dan menyusun berbagai data dan keterkaitan sistem sosial-ekologi atas kerentanan suatu ekosistem dan komunitas lokal yang diakibatkan oleh iklim. Kegiatan ini akan menghasilkan sebuah data tentang status dan keadaan komponen ekosistem saat ini, fitur dan deret waktu, perubahan pada pemanfaatan lahan disertai sebab dan akibat, serta aspek kualitatif dan kuantitatif dari sebuah komponen ekosistem fisik, termasuk penyebab bencana terkait iklim dan non-iklim yang memengaruhi lingkungan sosial-ekologi. Hasil informasi tersebut kemudian akan membantu dalam penggambaran batas bio-fisik ekosistem yang akan dikelola, juga dalam pembuatan konsep intervensi pengelolaan lebih luas yang dibutuhkan.<sup>88</sup>

Karakterisasi bio-ekonomi dari ekosistem, pemahaman yang lebih luas terkait sosial ekonomi dari masyarakat yang sesuai dibutuhkan guna merancang intervensi EbA<sup>89</sup>. Yang meliputi pengetahuan terkait status sosial dan mata pencaharian sebuah komunitas, ketergantungan mereka terhadap ekosistem demi mata pencaharian, trend dan pola sejarah penggunaan lahan, serta dampak intervensi manusia juga kebijakan terhadap ekosistem, termasuk penggambaran batas-batas sosial ekosistem tertentu.

---

<sup>88</sup>Mokhlesur Rahman, *Ecosystem-based Adaption to Climate Change: Applicability in the Coast of Bangladesh*, (Bangkok, IUCN, 2014), h. 35-38

<sup>89</sup>UNEP, "UNEP & Adaptasi Iklim: Yang Kami Lakukan | UNEP – Program Lingkungan PBB", *Situs Resmi UNEP*. <https://www.unep.org/resources/publication/unep-climate-adaptation-what-we-do>, diakses pada 20 April 2023

Analisis pemangku kepentingan, setelah sifat fisik dan sosial ditentukan langkah selanjutnya ialah memahami aktor sekaligus pemain yang bergantung pada berbagai barang dan jasa ekosistem serta memiliki kepentingan dan juga pengaruh dalam pemanfaatan dan pengelolaan ekosistem. Pemahaman tentang peran perempuan maupun kelompok masyarakat adat, termasuk didalamnya berbagai penggolongan jenis pekerjaan yang bergantung pada jasa ekosistem demi kehidupan mereka, akan sangat bermanfaat dalam perencanaan intervensi Eba. Namun demikian perlu dilakukan secara komprehensif demi mengetahui peran dan tanggung jawab tiap-tiap kelompok pemangku kepentingan dan sub kelompoknya serta pengetahuan mereka, praktik dan tindakan yang relevan dengan pengelolaan, serta tingkat ketergantungan mereka pada komponen dan jasa ekosistem, harus didokumentasikan dan dirampung saat merancang tindakan yang akan dilakukan hasil dari kegiatan ini akan sangat membantu dalam perencanaan sejauh mana partisipasi dan juga peran pemangku kepentingan dalam Eba.<sup>90</sup>

Identifikasi masalah dan perencanaan aksi partisipatif, langkah kemudian ialah mengembangkan rencana pengelolaan yang komprehensif untuk ekosistem dengan pedoman pendekatan Eba.<sup>91</sup> Hal ini Tentunya pertama terkait identifikasi masalah seirama dengan penilaian perencanaan iklim, sehingga penyebab bencana terkait iklim dan juga Non iklim akan digambarkan sesuai tingkat dampaknya

---

<sup>90</sup>Mokhlesur Rahman, *Ecosystem-based Adaption to Climate Change: Applicability in the Coast of Bangladesh*, (Bangkok, IUCN, 2014), h. 35-38

<sup>91</sup>UNEP, "UNEP & Adaptasi Iklim: Yang Kami Lakukan | UNEP – Program Lingkungan PBB", *Situs Resmi UNEP*. <https://www.unep.org/resources/publication/unep-climate-adaptation-what-we-do>, diakses pada 20 April 2023



berdasarkan pengamatan juga pengalaman masyarakat. Analisis data berdasarkan deret waktu dan pemetaan berbasis GIS (sistem informasi geografi) terkait perubahan karakter dari waktu ke waktu, penggabungan dampak variabilitas iklim dan juga perubahan serta pengakuan tingkat lokal, akan menjadi komponen penting dari proses perencanaan di tingkat masyarakat. Seluruh kelompok pemangku kepentingan yang sesuai harus mengambil andil dalam proses perencanaan tingkat ekosistem dalam mengembangkan skema EbA, yang dinilai merupakan aktor intervensi utama. Keikutsertaan masyarakat terkait dalam penilaian ancaman yang diakibatkan iklim lokal bagi mata pencaharian mereka dan komponen sumber daya ekosistem mampu memberikan kontribusi pada pengembangan intervensi EbA agar lebih efektif.<sup>92</sup>

Pengaturan kelembagaan EbA, pembentukan kelembagaan terkait sangatlah penting dalam mengembangkan pendekatan Eba yang berkelanjutan. Pada Eba di lingkungan pesisir, diperlukan pertimbangan yang memetakan batasan fisik dan sosial<sup>93</sup> yang termasuk kedalam lingkungan tertentu, hidrologi yang terbentuk misalnya daerah aliran sungai biasanya terdiri atas berbagai sumber daya sebagai tempat mata pencaharian lokal yang bergantung pada lahan basah, lahan pertanian dan hutan. Oleh karenanya perencanaan dan juga pelaksanaan Eba perlu keterlibatan berbagai aktor kelembagaan serta seluruh rangkaian kegiatan lintas faktor maupun sub sektor perlu disesuaikan dan diintegrasikan sesuai dengan

---

<sup>92</sup>Mokhlesur Rahman, *Ecosystem-based Adaption to Climate Change: Applicability in the Coast of Bangladesh*, (Bangkok, IUCN, 2014), h. 35-38

<sup>93</sup>UNEP, "UNEP & Adaptasi Iklim: Yang Kami Lakukan | UNEP – Program Lingkungan PBB", *Situs Resmi UNEP*. <https://www.unep.org/resources/publication/unep-climate-adaptation-what-we-do>, diakses pada 20 April 2023

prinsip-prinsip yang dijalankan Eba.<sup>94</sup> Terdapat tiga tingkat kelembagaan yang perlu digabungkan dalam penerapan Eba, yaitu:

1. Tingkat komunitas, yang di mana komunitas lokal akan dibagi ke dalam beberapa kelompok kecil berdasarkan kategori mata pencaharian untuk kemudian dibentuk organisasi berbasis masyarakat seperti kelompok nelayan, kelompok petani, kelompok akuakultur, dan kelompok perempuan. Setiap kelompok yang telah di kategorikan berdasarkan pekerjaan akan mengambil andil dalam merancang menerapkan serta memantau intervensi bang masing-masing dan mengembangkan norma atau sistem mengaplikasikan sumber daya yang salah disepakati secara lokal yang berdasar pada prinsip penggunaan yang bijaksana.
2. Tingkat divisi administratif, di mana EbA Management Committee (EMC) dan Co-EMC, yang terdiri atas pejabat lembaga pemerintahan terkait, badan pemerintah daerah dan juga perwakilan masyarakat akan dibentuk dan dipimpin oleh pejabat tertinggi eksklusif yang di sebut UNO (Upazila Nirbahi Officer). CMC akan menjadi lembaga inti secara yang lokal yang akan membantu, memandu dan mempromosikan Eba yang efektif di tingkat dasar. CMC akan membantu proses penyelesaian konflik

---

<sup>94</sup>Mokhlesur Rahman, *Ecosystem-based Adaption to Climate Change: Applicability in the Coast of Bangladesh*, (Bangkok, IUCN, 2014), h. 35-38

ataupun perbedaan pendapat di antara kelompok masyarakat maupun antar lembaga pemerintah yang berbeda serta memastikan koordinasi yang sesuai.

3. Level nasional, project steering committee (PSC) dengan tugas utama memberikan panduan dan dukungan kebijakan, administrasi dan hukum dalam penerapan EbA dari tingkat pusat. PSC haruslah terdiri atas perwakilan kementerian dan departemen terkait yang berada pada posisi pengambilan keputusan atas nama entitas masing-masing.

Implementasi, setelah rencana aksi masyarakat partisipatif sudah dikembangkan dan pengaturan kelembagaan telah siap, selanjutnya adalah menerapkan intervensi EbA konsensual melalui adanya keterlibatan langsung masyarakat melalui ormas ataupun perwakilannya<sup>95</sup>. Sebelum implementasi, peningkatan akan kesadaran, mengembangkan kapasitas dan pemantauan dari ranah hukum harus dilakukan demi memastikan bahwa prinsip pemanfaatan bijak dalam sistem sumber daya yang dipulihkan dipahami dan juga dipatuhi.<sup>96</sup>

Dalam pengimplementasiannya, berbagai program EbA sebagai bentuk adaptasi terhadap perubahan iklim di tuangkan kedalam beberapa bentuk yaitu, diantaranya:

---

<sup>95</sup>UNEP, “UNEP & Adaptasi Iklim: Yang Kami Lakukan | UNEP – Program Lingkungan PBB”, *Situs Resmi UNEP*. <https://www.unep.org/resources/publication/unep-climate-adaptation-what-we-do>, diakses pada 20 April 2023

<sup>96</sup>Mokhlesur Rahman, *Ecosystem-based Adaption to Climate Change: Applicability in the Coast of Bangladesh*, (Bangkok, IUCN, 2014), h. 35-38

- a. Restorasi mangrove skala kecil berbasis masyarakat
- Lokasi: Desa Shora di Persatuan Ramjannagar, Shyamnagar Upazila, Distrik Satkhira.
  - Ekosistem: Ekosistem mangrove (dipulihkan dalam ekosistem desa pesisir).
  - Badan Pelaksana: Caritas Bangladesh, Departemen Kehutanan dan masyarakat local

Gambar 1. Restorasi Mangrove di Sepanjang Tanggul



Sumber: *Framing Ecosyste-based Adaptation to Climate Change “Applicability in the Coast of Bangladesh”*

Pemukiman di wilayah ini terancam oleh adanya gelombang pasang<sup>97</sup> disebabkan tanggul tanah yang dibangun untuk melindunginya telah melemah akibat adanya erosi. Penduduk desapun melaporkan peningkatan frekuensi pasang tinggi yang tidak seperti biasanya akhir-akhir ini, yang mungkin diakibatkan oleh proses kenaikan permukaan air laut yang

<sup>97</sup>UNEP, “UNEP & Adaptasi Iklim: Yang Kami Lakukan | UNEP – Program Lingkungan PBB”, *Situs Resmi UNEP*. <https://www.unep.org/resources/publication/unep-climate-adaptation-what-we-do>, diakses pada 20 April 2023

disebabkan oleh adanya perubahan iklim. Hal ini tentu meningkatkan risiko jebolnya tanggul dan genangan air asin.

Untuk mengatasi masalah tersebut, anggota masyarakat lokal menemui Caritas Bangladesh dan bernegosiasi dengan Departemen Kehutanan untuk membantu dalam penanaman bakau di sepanjang tanggul. Kesepakatan pun dibentuk antara Departemen Kehutanan dan komite pelestarian hutan bakau berbasis desa untuk kemudian melakukan kegiatan restorasi bakau dengan tujuan melindungi pemukiman dan tanggul dari adanya gelombang pasang dan erosi yang diakibatkannya, memotivasi masyarakat setempat agar menanam dan melestarikan mangrove, juga berkontribusi dalam konservasi keanekaragaman hayati serta mengurangi risiko terkait bahaya akibat iklim seperti siklon dan gelombang pasang.<sup>98</sup>

Penghijauan mangrove pun dilakukan di sepanjang garis pantai seluas 25 hektar. Proyek ini telah menunjukkan bahwa penghutan bakau di sepanjang tanggul pantai dapat mengurangi dampak dari gelombang pasang dan badai siklon,<sup>99</sup> dan pada akhirnya melindungi tanggul dari erosi pasang surut.

---

<sup>98</sup>Mokhlesur Rahman, *Ecosystem-based Adaption to Climate Change: Applicability in the Coast of Bangladesh*, (Bangkok, IUCN, 2014), h. 35-38

<sup>99</sup>UNEP, "UNEP & Adaptasi Iklim: Yang Kami Lakukan | UNEP – Program Lingkungan PBB", *Situs Resmi UNEP*. <https://www.unep.org/resources/publication/unep-climate-adaptation-what-we-do>, diakses pada 20 April 2023

- b. Skema selokan dan tanggul untuk penanaman sepanjang tahun di lahan pesisir yang rawan garam
- Lokasi: Tiga distrik pesisir Bangladesh (Barguna, Bhola dan Noakhali).
  - Ekosistem: Lahan pesisir yang terkena salinitas (antar pasang surut).
  - Badan Pelaksana: Kementerian Lingkungan Hidup dan Kehutanan dan Departemen Kehutanan sebagai lembaga utama; mereka juga melibatkan lembaga lain seperti Departemen Perikanan, Pertanian, Peternakan, Universitas Pertanian Bangladesh, Kementerian Pertanahan dan Lembaga Penelitian Pertanian Bangladesh.<sup>100</sup>

Gambar 2. Program Selokan dan Tanggul yang Berbatasan Langsung dengan Hutan Mangrove



Sumber: *Framing Ecosystem-based Adaptation to Climate Change "Applicability in the Coast of Bangladesh"*

<sup>100</sup>Mokhlesur Rahman, *Ecosystem-based Adaption to Climate Change: Applicability in the Coast of Bangladesh*, (Bangkok, IUCN, 2014), h. 35-38

Lahan pesisir di luar tanggul sangatlah rentan terhadap salinitas tanah sehingga tidak cocok untuk pertanian. Tanah ini tergenang oleh air pasang surut terutama di musim hujan sehingga tanahnya terkontaminasi salinitas. Sebagian besar tanah ini tidak produktif dan di biarkan hampir sepanjang tahun.

UNEP pun bekerja sama dengan masyarakat untuk mengubah bentuk lahan di daerah yang terkena salinitas<sup>101</sup> ini dengan cara menggali parit dan meninggikan tanggul dengan tanah galian, kemudian membuat serangkaian parit dan tanggul dari tanah datar.<sup>102</sup> Parit menahan air hujan (air tawar) dalam volume yang cukup dalam mempertahankan ketinggian air hampir sepanjang tahun, sehingga cocok untuk dilakukan budidaya ikan. Air tawar dari parit juga dimanfaatkan untuk mengairi tanaman dan pepohonan di tanggul. Sayuran yang umum dibudidayakan antara lain labu manis, labu, labu pahit, terong, tomat, buncis, bayam dan bayam.<sup>103</sup>

c. Pertanian terapung di daerah yang tergenang air

- Lokasi: Awalnya dimulai di zona pantai barat daya, kemudian diperluas ke daerah lahan basah lainnya.

---

<sup>101</sup>UNEP, "UNEP & Adaptasi Iklim: Yang Kami Lakukan | UNEP – Program Lingkungan PBB", *Situs Resmi UNEP*. <https://www.unep.org/resources/publication/unep-climate-adaptation-what-we-do>, diakses pada 20 April 2023

<sup>103</sup>Mokhlesur Rahman, *Ecosystem-based Adaption to Climate Change: Applicability in the Coast of Bangladesh*, (Bangkok, IUCN, 2014), h. 35-38

- Ekosistem: Ekosistem lahan basah - terutama disebabkan oleh genangan air/drainase yang tersumbat.
- Agensi yang terlibat: Komunitas lokal memulai hidroponik di barat daya dan kemudian berbagai LSM menyebarkan teknologi ini di daerah lahan basah lainnya di negara tersebut.<sup>104</sup>

Gambar 3. Kebun Sayur Terapung di Daerah yang Tergenang Air



Sumber: *Framing Ecosyste-based Adaptation to Climate Change "Applicability in the Coast of Bangladesh"*

Beberapa wilayah pesisir barat daya telah terkena dampak tersumbatnya drainase dan tergenangi air, yang mengubah lahan pertanian menjadi lahan basah, sehingga tidak cocok lagi untuk pertanian. Peluang budidaya ikan pun kemudian diciptakan, namun tidak cukup untuk mengkompensasi hilangnya lahan pertanian.

<sup>104</sup>UNEP, "UNEP & Adaptasi Iklim: Yang Kami Lakukan | UNEP – Program Lingkungan PBB", *Situs Resmi UNEP*. <https://www.unep.org/resources/publication/unep-climate-adaptation-what-we-do>, diakses pada 20 April 2023



Sehingga, praktik pertanian terapung yang inovatif pun dikembangkan agar tercipta peluang baru untuk pendapatan dan ketahanan pangan serta mata pencaharian. Dengan banyaknya lahan yang terendam karena curah hujan yang meningkat, banjir hingga kenaikan permukaan laut sebagai akibat dari perubahan iklim, pertanian terapung mempunyai potensi yang signifikan untuk dimanfaatkan sebagai tindakan adaptasi. Cara ini telah dikembangkan oleh para petani untuk membantu mereka dalam mengatasi atau beradaptasi dengan kondisi adanya genangan air. Pada akhir musim hujan, saat air mengering, bagian terapung didorong ke sekitar pemukiman penduduk di tepi lahan basah dan kemudian digunakan untuk menanam sayuran di sepanjang musim dingin.<sup>105</sup>

- d. Budidaya ikan-sayur/buah-padi terpadu di lahan sawah yang drainasenya tersumbat
- Lokasi: Daerah Pirojpur-Bagerhat- Barisal.
  - Ekosistem: Ekosistem lahan pertanian.
  - Badan pelaksana: Masyarakat sekitar

---

<sup>105</sup>Mokhlesur Rahman, *Ecosystem-based Adaption to Climate Change: Applicability in the Coast of Bangladesh*, (Bangkok, IUCN, 2014), h. 35-38

Gambar 4. Pertanian Terpadu di Sawah yang Tergenang Air



Sumber: *Framing Ecosystem-based Adaptation to Climate Change “Applicability in the Coast of Bangladesh”*

Beberapa wilayah di pesisir barat daya terkena dampak tersumbatnya drainase<sup>106</sup> terutama karena pembangunan jalan dan tanggul tanpa menyediakan jembatan dan gorong-gorong yang memadai, yang mengakibatkan kemacetan drainase, khususnya selama musim hujan. Tersumbatnya drainase ini pun kemudian mempengaruhi produksi padi selama musim hujan yang merupakan tanaman utama di wilayah tersebut. Masyarakat setempat juga melaporkan bahwa situasi tersebut tidak pernah terjadi di masa lalu, namun kini menjadi masalah utama bagi petani penggarap. Masalah ini diperburuk oleh variabilitas dan perubahan iklim yang berdampak negatif pada tanaman padi dan masyarakat yang bergantung padanya. Akhirnya dibuatlah program "sistem pertanian terpadu", dimana petani di wilayah tersebut menggali

<sup>106</sup>UNEP, “UNEP & Adaptasi Iklim: Yang Kami Lakukan | UNEP – Program Lingkungan PBB”, *Situs Resmi UNEP*. <https://www.unep.org/resources/publication/unep-climate-adaptation-what-we-do>, diakses pada 20 April 2023

parit di sawah mereka agar menahan air hujan yang berlebih serta membangun tanggul guna mencegah masuknya air hujan. Merekapun kemudian membudidayakan berbagai sayuran dan juga pohon buah-buahan di tanggul atau pematang yang ditinggikan, serta akuakultur di parit. Dengan sistem pertanian terpadu ini mereka mampu menanam sayuran dan ikan serta tanaman padi yang biasa mereka tanam sepanjang tahun di satu ladang yang sama.<sup>107</sup>

## 2. Peran UNEP sebagai Instrumen

UNEP sebagai sebuah instrumen dalam penanganan dampak akibat perubahan iklim di Bangladesh yang tentunya berarti UNEP telah menjadi sebuah organisasi internasional yang dimanfaatkan sebagai alat pembuat kebijakan baik itu di dalam maupun luar negeri terkait studi kasus ini yaitu peran UNEP melalui program *Ecosystem-based Adaptation (EbA)* di Bangladesh.

Dalam praktiknya terdapat berbagai macam kegiatan adaptasi pembangunan yang memprakarsai pengelolaan ekosistem, peningkatan mata pencaharian serta pengurangan risiko bencana. Kegiatan tersebut turut memberikan kontribusi dalam membangun ketahanan sosial-ekologis guna meminimalisir bencana yang diakibatkan oleh iklim maupun non-iklim yang sedemikian mendukung atas adaptasi terhadap dampak perubahan iklim. Intervensi pembangunan yang dimaksud yaitu:

---

<sup>107</sup>Mokhlesur Rahman, *Ecosystem-based Adaption to Climate Change: Applicability in the Coast of Bangladesh*, (Bangkok, IUCN, 2014), h.9-22

- a. Berkontribusi dalam konservasi ekosistem (perlindungan, restorasi, pengawetan, serta pemanfaatan yang bijak) yang memungkinkan untuk menyediakan jasa ekosistem (penyediaan, pengaturan, budaya dan pendukung) guna mengurangi dampak buruk dari ancaman yang diakibatkan oleh iklim terhadap sistem sosial dan ekologi<sup>108</sup>.
- b. Membantu penyesuaian alam (komponen dan fungsi ekosistem) dan sistem manusia (mata pencaharian, dan ketahanan pangan) terhadap dampak buruk akan perubahan iklim (yaitu pemulihan ekosistem yang terdegradasi untuk memberikan manfaat mata pencaharian).
- c. Ditargetkan untuk mengeksplorasi manfaat dari perubahan kondisi (akibat perubahan iklim) yang berkontribusi pada manfaat bagi mata pencaharian (seperti pertanian terapung di daerah yang digenangi air).<sup>109</sup>

EbA menyediakan manfaat bagi jasa ekosistem sebagai bagian dari strategi keseluruhan adaptasinya. Yang membantu beradaptasi dengan efek merugikan yang ditimbulkan oleh iklim maupun non-iklim. Eba mampu meningkatkan ketahanan pesisir melalui adanya berbagai langkah termasuk di dalamnya perlindungan terhadap gelombang badai siklon, pengendalian polusi dan pemurnian air, pengendalian erosi juga pengelolaan tanah, perbaikan drainase dan irigasi, konservasi terhadap

---

<sup>108</sup>UNEP, “UNEP & Adaptasi Iklim: Yang Kami Lakukan | UNEP – Program Lingkungan PBB”, *Situs Resmi UNEP*. <https://www.unep.org/resources/publication/unep-climate-adaptation-what-we-do>, diakses pada 20 April 2023

<sup>109</sup>Mokhlesur Rahman, *Ecosystem-based Adaption to Climate Change: Applicability in the Coast of Bangladesh*, (Bangkok, IUCN, 2014), h. 31-33

keanekaragaman hayati serta ketahanan pangan. Berbagai manfaat yang ditawarkan tersebut berfokus pada peran yang mereka usung dalam melakukan perlindungan ekosistem pesisir dan juga tak luput pada keamanan keberlangsungan hidup.<sup>110</sup>

### 3. Peran UNEP sebagai Arena (Forum atau Wadah)

Berperan sebagai arena mengandung arti mempersiapkan sebuah forum di mana tiap anggota organisasi dapat berkumpul demi membahas masalah yang kemudian mampu menghasilkan sebuah persetujuan maupun penolakan. Dalam EbA, hal tersebut dapat dinilai dari bagaimana cara UNEP dalam merangkul berbagai pemangku kepentingan yang ada guna membangun sebuah wadah yang mampu mengatasi berbagai masalah terkait lingkungan. Oleh karenanya UNEP melalui programnya yaitu *Ecosystem-based Adaptation* (EbA) membentuk langkah-langkah demi terlaksananya tujuan dari program tersebut.

Pertama dimulai dengan pembentukan komunitas lokal yang akan dibagi ke dalam beberapa kelompok kecil berdasarkan kategori mata pencaharian untuk kemudian dibentuk organisasi berbasis masyarakat seperti kelompok nelayan, kelompok petani, kelompok akuakultur, dan kelompok perempuan.

---

<sup>110</sup>Mustafar Saroar dkk, "Ecosystem-Based Adaptation: Opportunities and Challenges in Coastal Bangladesh: Policy Strategies for Adaptation and Resilience", *Jurnal Pusat Manudia dan Lingkungan* 9(6), (2019), h.52

Kemudian di tingkat divisi administratif, di mana EbA *Management Committee* (EMC) dan Co-EMC, yang terdiri atas pejabat lembaga pemerintahan terkait, badan pemerintah daerah dan juga perwakilan masyarakat akan dibentuk dan dipimpin oleh pejabat tertinggi eksklusif yang di sebut UNO (Upazila Nirbahi Officer). EMC akan menjadi lembaga inti secara yang lokal yang akan membantu, memandu dan mempromosikan Eba yang efektif di tingkat dasar.

Kemudian pada level nasional, membentuk *Project Steering Committee* (PSC) dengan tugas utama memberikan panduan dan dukungan kebijakan, administrasi dan hukum dalam penerapan EbA dari tingkat pusat.<sup>111</sup>

#### **D. Implementasi Ayat**

Sebagai umat manusia yang hidup berdampingan serta tidak dapat luput dari sumber daya alam, maka tentunya perlu upaya perbaikan dan penataan atas kerusakan alam khususnya pada konteks perubahan iklim. Serta perlunya refleksi bersama terkait upaya menghargai lingkungan dengan menumbuhkan kesadaran terkait adanya ancaman perubahan iklim. Kesadaran untuk menumbuhkan praktik menjaga kelestarian alam adalah salah satu wujud nilai islam dalam menerapkan prinsip keseimbangan dalam berinteraksi dengan alam.

Sebagaimana firman Allah swt dalam QS Al-Maidah/5: 32 yang berbunyi:

---

<sup>111</sup>Mokhlesur Rahman, *Ecosystem-based Adaption to Climate Change: Applicability in the Coast of Bangladesh*, (Bangkok, IUCN, 2014), h. 31-33

مِنْ أَجْلِ ذَلِكَ كَتَبْنَا عَلَىٰ بَنِي إِسْرَائِيلَ أَنَّهُ مَنْ قَتَلَ نَفْسًا بِغَيْرِ نَفْسٍ أَوْ فَسَادٍ فِي الْأَرْضِ  
فَكَأَنَّمَا قَتَلَ النَّاسَ جَمِيعًا وَمَنْ أَحْيَاهَا فَكَأَنَّمَا أَحْيَا النَّاسَ جَمِيعًا وَلَقَدْ جَاءَتْهُمْ رُسُلُنَا  
بِالْبَيِّنَاتِ ثُمَّ إِنَّ كَثِيرًا مِنْهُمْ بَعَدَ ذَلِكَ فِي الْأَرْضِ لَمُسْرِفُونَ

Terjemahnya:

"Oleh karena itu Kami tetapkan (suatu hukum) bagi Bani Israil, bahwa: barangsiapa yang membunuh seorang manusia, bukan karena orang itu (membunuh) orang lain, atau bukan karena membuat kerusakan dimuka bumi, maka seakan-akan dia telah membunuh manusia seluruhnya. Dan barangsiapa yang memelihara kehidupan seorang manusia, maka seolah-olah dia telah memelihara kehidupan manusia semuanya. Dan sesungguhnya telah datang kepada mereka rasul-rasul Kami dengan (membawa) keterangan-keterangan yang jelas, kemudian banyak diantara mereka sesudah itu sungguh-sungguh melampaui batas dalam berbuat kerusakan dimuka bumi."<sup>112</sup>

Berdasarkan tafsir Al-Qur'an menyatakan bahwa dalam ayat ini, disyariatkan kepada Bani Israil bahwa siapapun yang membunuh seseorang, tanpa musabab yang di betulkan seperti tuntutan qisash, membuat kerusakan di muka bumi ini dengan membuat berbagai macam kerusakan yang akhirnya akan membunuh, seperti kekufuran dan muharabah, maka seolah dia telah membunuh sesama manusianya terkait dengan dampak dari akibat yang mengakibatkan datangnya hukum yang berat dari Allah. Dan bahwa orang yang mampu menahan diri dari membunuh jiwa yang Allah larangkan, maka seolah-olah dia telah menghidupi seluruh umat manusia. Oleh sebab itu menjaga keharmonisan jiwa

<sup>112</sup>Kementerian Agama RI, *Al-Qur'an dan Terjemahan* <https://quran.kemenag.go.id/quran/per-ayat/surah/5?from=1&to=120>

seseorang diibaratkan dengan menciptakan keharmonisan seluruh jiwa yang ada.<sup>113</sup>

Serta firman Allah swt dalam QS. Ar-Rum/30: 41 yang berbunyi:

ظَهَرَ الْفَسَادُ فِي الْبَرِّ وَالْبَحْرِ بِمَا كَسَبَتْ أَيْدِي النَّاسِ لِيُذِيقَهُمْ بَعْضَ الَّذِي عَمِلُوا لَعَلَّهُمْ يَرْجِعُونَ

Terjemahnya:

“Telah tampak kerusakan di darat dan di laut disebabkan perbuatan tangan manusia. (Melalui hal itu) Allah membuat mereka merasakan sebagian dari (akibat) perbuatan mereka agar mereka kembali (ke jalan yang benar).”<sup>114</sup>

Adapun kandungan dalam surah di atas ialah bahwa kemaksiatan dan juga kesesatan telah datang pada daratan dan lautan, maka bermunculanlah berbagai jenis ujian seperti banjir, kekeringan, dan masih banyak lainnya yang tidak lain disebabkan dosa-dosa yang telah diperbuat oleh manusia itu sendiri agar mereka tersentuh dampak dari sebagian perlakuan mereka agar mereka bertaubat kepada Allah SWT dan kembali kepadanya dengan meninggalkan kemaksiatan, hingga akhirnya semua keadaan akan kembali membaik.<sup>115</sup>

Peran manusia yang disebut dengan khalifah merupakan rangkain mandat sebagai tanggung jawab dalam membangun kebaikan, menjauhi perbuatan yang merusak serta terus berusaha demi menjaga apa yang telah dikaruniai Allah bagi

<sup>113</sup>TafsirWeb, “Surat Al-Ma’idah Ayat 32 Arab, Latin, Terjemah dan Tafsir”, *Situs Resmi TafsirWeb*. <https://tafsirweb.com/1916-surat-al-maidah-ayat-32.html>, di akses pada 25 April 2023

<sup>114</sup>Kementerian Agama RI, *Al-Qur’an dan Terjemahan*. <https://quran.kemenag.go.id/quran/per-ayat/surah/30?from=1&to=60>

<sup>115</sup>TafsirWeb, “Surat Ar-Rum Ayat 41 Arab, Latin, Terjemah dan Tafsir”, *Situs Resmi TafsirWeb* <https://tafsirweb.com/1916-surat-Ar-Rum-ayat-41.html>, di akses pada 25 April 2023



semua umat manusia. Allah menciptakan segala sesuatu demi menunjang berbagai kebutuhan manusia, sehingga manusialah yang kemudian berperan dalam memanfaatkan apa yang telah disediakan demi kesejahteraan baik untuk diri sendiri maupun bagi sesama. Dan berbagai kerusakan yang di timbulkan saat ini tidak lain dikarenakan ulah manusia itu sendiri yang kehilangan kendali demi menuruti egonya. Yaitu mereka yang tidak pernah puas dengan yang telah dimiliki. Padahal dalam islam mengajarkan untk menahan diri dari nafsu akan sesuatu sehingga terhindar dari sifat serakah terhadap apa yang disediakan alam ini tanpa mempertimbangkan dampak yang akan ditimbulkan.<sup>116</sup>



---

<sup>116</sup>Suara Mahasiswa, “Pandangan dan Ajaran Agama Islam tentang Alam/ Lingkungan”, *Situs Resmi Suara Mahasiswa* [https://binus.ac.id/character\\_building\\_-\\_/2021/01/pandangan-dan-ajaran-agama-islam-tentang-alam\\_lingkungan/#:~:text=Surah%20A1%2DQashash%20ayat%2077,%2Dorang%20yang%20berbuat%20kerusakan%E2%80%9D](https://binus.ac.id/character_building_-_/2021/01/pandangan-dan-ajaran-agama-islam-tentang-alam_lingkungan/#:~:text=Surah%20A1%2DQashash%20ayat%2077,%2Dorang%20yang%20berbuat%20kerusakan%E2%80%9D)

## **BAB V**

### **PENUTUP**

#### **A. Kesimpulan**

Berdasarkan kepada hasil penelitian berupa *library research*, maka secara umum penulis menyimpulkan bahwa kehadiran UNEP melalui program *Ecosystem-based Adaptation* (EbA) di Bangladesh dapat menunjang negara ini dalam membangun ketahanan terhadap ancaman perubahan iklim. Melihat rentannya negara ini terhadap ancaman perubahan iklim.

Secara mendetail, penulis dapat menjelaskannya sebagai berikut ini;

1. Bangladesh dinilai rentan terhadap bencana alam akibat perubahan iklim salah satunya disebabkan oleh faktor geografisnya yakni negara ini terletak pada wilayah dataran rendah yang berhubungan langsung dengan sungai-sungai. Serta berada di daerah yang secara ekologis dan hidrodinamis yang tidak stabil dan tidak terlepas dari cuaca ekstrim. Bangladesh juga dinilai sangatlah rentan terhadap ancaman ini dikarenakan sekitar 30% di wilayah yang dapat ditanami berada pada wilayah pesisir yang di mana tingkat salinitas dipengaruhi oleh genangan pasang surut selama musim hujan, pergerakan air permukaan dan tanah selama musim kemarau, serta genangan langsung akibat gelombang badai. Konsentrasi penduduk dan aset kerentanan sosial ekonomi dan spasial yang telah melekat pada penduduk memiliki peran penting dalam meningkatkan resiko bencana. Kerentanan tertinggi akibat bencana dapat dialami oleh

permukiman padat penduduk yang di mana hampir keseluruhan besar wilayahnya berpenduduk miskin. Seperti pada permukiman padat di wilayah pinggiran sungai maupun di wilayah pesisir.

2. Peran UNEP melalui program EbA di tuangkan ke dalam tiga jenis peran yakni, yang pertama peran UNEP sebagai aktor, Peran tersebut dapat ditinjau dari upaya yang telah dilakukan UNEP dalam memberikan manfaat terkait kebijakan publik bagi pemerintah terkait pengelolaan lingkungan. Kedua, peran UNEP sebagai instrumen, UNEP sebagai sebuah instrumen dalam penanganan bencana alam akibat perubahan iklim di Bangladesh yang tentunya berarti UNEP telah menjadi sebuah organisasi internasional yang dimanfaatkan sebagai alat pembuat kebijakan baik itu di dalam maupun luar negeri terkait studi kasus ini yaitu peran UNEP melalui program *Ecosystem-based Adaptation* (EbA) di Bangladesh. Ketiga, peran UNEP sebagai arena (forum atau wadah), berperan sebagai arena mengandung arti mempersiapkan sebuah forum di mana tiap anggota organisasi dapat berkumpul demi membahas masalah yang kemudian mampu menghasilkan sebuah persetujuan maupun penolakan. Dalam EbA, hal tersebut dapat dinilai dari bagaimana cara UNEP dalam merangkul berbagai pemangku kepentingan yang ada guna membangun sebuah wadah yang mampu mengatasi berbagai masalah terkait lingkungan.

## **B. Implikasi Penelitian**

Strategi EbA memiliki potensi yang sangat besar untuk membangun ketahanan masyarakat dalam menghadapi ancaman perubahan iklim, akan tetapi dibatasi oleh faktor kelembagaan dan tindakan di tingkat lokal yang di nilai kurang memadai sehingga perlu adanya pengaturan kelembagaan yang terstruktur dan berjalan sesuai instruksi dan tugas yang telah di tentukan serta memberikan pemahaman lebih kepada msyarakat sebagai pemegang kepentingan tertinggi yang berada di tingkat lokal demi tercapainya tujuan dari program EbA itu sendiri, yakni membangun ketahanan masyarakat dalam menghadapi adanya ancaman perubahan iklim.

Kurangnya kesadaran masyarakat yang berkaitan dengan norma spiritual dan sistem tradisional masyarakat merupakan salah satu hambatan dalam upaya adaptasi perubahan iklim. Misalnya masyarakat miskin dan perempuan dinilai sangat rentan dan kurang tanguh dalam menanggapi dampak dari bencana alam disebabkan tidak diizinkan untuk bekerja karena berbagai alasan budaya dan agama. Dimana langkah-langkah yang ditempuh EbA seharusnya dikembangkan melalui adanya konsultasi yang erat dengan masyarakat yang berubungan langsung dengan ekosistem dan sebagai pemangku kepentingan yang merasakan langsung akibat yang ditimbulkan oleh adanya perubahan iklim.

## DAFTAR PUSTAKA

*Al-Qur'an Al-Karim*

### **Buku :**

- Alexander, D. *The Third Worlds*. Dordrecht: Kluwer Academic Publishers, 1993
- Amartya, S. *Poverty and Famines*. Oxford University Press, 1973
- Archer, C. *Interntional Organization*. London: Routledge11 New Fettter Lane, 2001
- Bakry, U.S. *Metode Penelitian Hubungan Internasional*, Yogyakarta: Pustaka Pelajar, 2016
- Baxter, C. *Bangladesh: from a Nation to a State*. Westview Press, 1997
- Bennett, A.L. *International organization*. London: George Allen and Unwin Publisher Company, 1995
- Colin, L. and Lapierre, D. *Freedom at Midnight*, New Delhi: Vikas Publishers, 1986
- Dyer, H.C. *The Study of International Relations*, terj. T. A. Mukti, *Dasar-Dasar Kajian Teori Hubungan Internasional* Yogyakarta, Komoyo Press, 1989
- Eaton, M. Richard. *The Rise of Islam and the Bengal Frontier*, University of California Press, 1996
- LaPorte, R. *Pakistan in 1971: The Disintegration of a Nation*, 1972
- Mascarenhas, A. *Bangladesh: A Legacy of Blood*. London: Hodder & Stoughton , 1986
- Mitchell, B. dkk.. *Pengelolaan Sumberdaya dan Lingkungan*, Yogyakarta, Gajah Mada University Press, 2010
- Rahman, M. Framing Ecosystem-based Adaption to Climate Change: Applicability in the Coast of Bangladesh. Bangkok, Thailand: IUCN, 2014
- Saliq, S. *Witness to Surrender*, Oxford University Press, 1978
- Sen, A. *A Poverty and Famines*. Oxford University Press, 1973

**Skripsi :**

- Ambarsari, E. *Peran UNICEF (United Nations International Children's Emergency Fund) dalam Mengatasi Child Trafficking di India Melalui CPAP 2018-2020*. Skripsi, Universitas Kristen Satya Wacana, Salatiga. IPCC, (2007), "Climate Change 2007". IPCC, 2021
- Grimsditch, G. *Ecosystem-Based Adaptation in the Urban Environment*. In *Resilient Cities: Cities and Adaptation to Climate Change—Proceedings of the Global Forum 2010*, Otto-Zimmermann, K., Ed.; Springer: Dordrecht, The Netherlands, 2011
- Jumrah. *Peran WTO dalam Sengketa Daging Ayam Brazil-Indonesia 2016-2020*. Skripsi. Makassar: FUF UIN Alauddin Makassar, 2022
- Latifah, Z. *Peran International Labour Organization (ILO) Melalui Program Green Jobs sebagai Upaya Mengatasi Perubahan Iklim di Bangladesh*. Skripsi. Malang: FISIP Universitas Muhammadiyah Malang, 2018
- Mulyani, M. E. *Pelaksanaan Mekanisme CDM di Indonesia*. Tesis Program Pascasarjana Universitas Indonesia, 2009
- Musdalsifah. *Berdirinya Negara Bangladesh (Suatu Tinjauan Teoritis)*, Skripsi. Makassar: Fakultas Adab dan Humaniora, 2013
- Turangan, F. D. *Peran APRIL GROUP dalam Program Restorasi Hutan di Provinsi Riau Pasca Kebakaran Hutan Tahun 2019*. Skripsi. Salatiga: Universitas Kristen Satya Wacana, 2022
- Wentuk, G. F. *Peran UNEP dalam Menangani Kasus Pencemaran Lingkungan sAsic Usec Lead Battery (ULAB) di Bngladesh Tahun 2018*. Skripsi. Salatiga: Universitas Kristen Satya Wacana, 2022

**Jurnal :**

- Ali, A. "Vulnerability of Bangladesh to climate change and sea level rise through tropical cyclones and storm surges". *Journal Water, Air, and Soil Pollution*. 92(1-2), 1996
- Dasgupta, Susmita, dkk. Climate Change and Soil Salinity: the Case of Coastal Bangladesh, *Jurnal Ambio*, 44(8), 2015
- Haq, Nazmul, dkk. Ecosystem Services Based Adaption (EbA) in Bangladesh: Status, Challenge, and Opportunities. *Journal Sustainability* 9(6), 09, 2017
- Katherina, L.K. Dinamika Peetumbuham Penduduk dan Kejadian Banjir di Kota: Kasus Surabaya", *Jurnal kepemududukan Indonesia*, 12(02), 2017

- Keman, S. Global Climate Change, Human Health and Sustainable Development. *Jurnal Kesehatan Lingkungan*, 03(02), 2007
- Lukman, E. N. Persepsi dan Strategi dalam Menghadapi Resiko Perubahan Iklim: Studi Komparasi Pulau Arang (Bangladesh) dan Semarang (Indonesia), *Jurnal Environmental Science*, 04(02), 2021
- Pujayanti, A. Inter-Parliamentary Union (IPU) dan Lingkungan Hidup. *Jurnal Politica*, 03(01), 2012
- Rummel R. J. "Statistics of Democide: Genocide and Mass Murder Since 1900", *Journal Asian Survey* 12(2), 1997
- Saroar Mustafar dkk. Ecosystem-Based Adaptation: Opportunities and Challenges in Coastal Bangladesh: Policy Strategies for Adaptation and Resilience, *Jurnal Pusat Manusia dan Lingkungan* 28(5), 2019
- IPCC, *TAR Climate Change 2001: The Scientific Basis*. IPCC, 2001
- IUCN. *Sundarban wildlife sanctuaries Bangladesh*, 1997
- Nations, U. *United Nations Framework Convention on Climate Change World Bank*, (2007), *Bangladesh: Strategy for Sustained Growth*, 1992
- "The Indian Subcontinent: Another Major Cyclone, Bangladesh Worries About" (Liputan), PBS New Hour, 28 Maret 2002

#### Website :

- Adaptasi Berbasis Ekosistem di Bangladesh*. Dipetik 05 01, 2023, dari UNEP: <https://www.unep.org/explore-topics/climate-action/what-we-do/climate-adaptation/ecosystem-based-adaptation/ecosystem-20>
- Adaptasi Iklim*. Di petik 04 15, 2023, dari Situs Resmi UNEP. <https://www.unep.org/explore-topics/climate-action/what-we-do/climate-adaptation>
- Ahmed Saleh, *Climate Change impacts in Bangladesh Show How Geography, Wealth and Culture Affect Vulnerability*, Di petik 07 18, 2023, dari The Conversation, <https://theconversation-com.translate.google.com/climate-change-impacts-in-bangladesh-show-how-geography-wealth-and-culture-affect-vulnerability-128207? x tr sl=en& x tr tl=id& x tr hl=id& x tr pto=tc>
- Aksi Adaptasi Sektor Kehutanan*. Dipetik 04 21, 2023, dari Tentang Jalan NDC Indonesia: <https://komitmeniklim.id/aksi-adaptasi-sektor-kehutanan/>
- Al-Qur'an-Tentang Tata Ruang dan Kelestarian Lingkungan*. Dipetik 04 25, 2023, dari Bappeda Litbang Kota Banjarmasin: dari

<https://bappedalitbang.banjarmasinkota.go.id/2016/06/al-qur-tentang-tata-ruang-dan.html?m=1>

Arief, *Bangladesh punya 6 musim dalam setahun, keuntungan ini yang didapatkannya*, Di petik 05 31, 2023, dari *Tribun Pontianak*. .  
<https://pontianak.tribunnews.com/amp/2018/05/20/bangladesh-punya-6-musim-dalam-setahun-keuntungan-ini-yang-didapatkannya>, diakses pada 31 Mei 2023

Banglapedia, "Constitutional Amendments", Banglapedia. Asiatic Society of Bangladesh. Di petik 07 26, 2023  
[https://en.banglapedia.org/index.php/Constitutional\\_Amendments](https://en.banglapedia.org/index.php/Constitutional_Amendments).

Britannica Online Encyclopedia, *Bangladesh cyclone of 1991*, Di petik pada 07 26, 2023. <https://www.britannica.com/event/Bangladesh-cyclone-of-1991>.

Cristyaningsih, "Perubahan Iklim Sebabkan Tujuh Juta Orang Bangladesh Mengungsi Sepanjang 2022 | Republika Online Mobile", Dipetik 04 07, 2023: <https://internasional.republika.co.id/berita//rm4biv459/perubahan-iklim-sebabkan-tujuh-juta-orang-bangladesh-mengungsi-sepanjang-2022?>

Ensiklopedia Dunia, *Bangladesh*, Di petik pada 07 26, 2023, dari Ensiklopedia dunia. <https://p2k.stekom.ac.id/ensiklopedia/Bangladesh>.

Lesmana, Surya, (2023), *rekor suhu di Bangladesh ancam kesehatan dan ketahanan pangan. Berita Satu*. Di petik 05 31, 2023 dari Berita Satu: <https://www.beritasatu.com/internasional/1041197/rekor-suhu-panas-di-bangladesh-ancam-kesehatan-dan-ketahanan-pangan/amp>

Lestari, I. *Negara Bangladesh: Karakteristik Ekonomi Penduduknya*, Ilmu Geografi.com, 16 Februari 2020. Di akses pada 07 26, 2023  
<https://ilmugeografi.com/ilmu-sosial/negara-bangladesh>

Mcveigh, K. *Bangladesh Struggles to Turn the Tide on Climate Change as Sea Levels Rise*. Dipetik pada 05 04, 2023, dari The Guardian: ,  
<https://www.theguardian.com/global-development/2017/jan/20/bangladesh-struggles-turn-tide-climate-change-sea-levels-rise-coxs-bazar>

PBS News Hour, *Another Major Cyclone, Bangladesh Worries About Climate Change*, PBS News Hour, 28 Maret 2008. Di akses pada 07 26, 2023  
<https://www.pbs.org/newshour/show/after-major-cyclone-bangladesh-worries-about-climate-change>

Rahman, W. "Bangladesh tops most corrupt list". BBC News. 18 Oktober 2005  
 Di akses pada 07b26 2023  
[http://news.bbc.co.uk/2/hi/south\\_asia/4353334.stm](http://news.bbc.co.uk/2/hi/south_asia/4353334.stm).



Suara Mahasiswa, *Pandangan dan Ajaran Agama Islam tentang Alam/ Lingkungan, Situs Resmi Suara Mahasiswa* [https://binus.ac.id/character-building-/2021/01/pandangan-dan-ajaran-agama-islam-tentang-alam-lingkungan/#:~:text=Surah %20Al%20Qashash%20ayat% 2077, .%20Dorang %20yang%20berbuat%20kerusakan %E2%80%9D](https://binus.ac.id/character-building-/2021/01/pandangan-dan-ajaran-agama-islam-tentang-alam-lingkungan/#:~:text=Surah%20Al%20Qashash%20ayat%2077,%20Dorang%20yang%20berbuat%20kerusakan%E2%80%9D)

TafsirWeb, *Surat Al-Ma'idah Ayat 32 Arab, Latin, Terjemah dan Tafsir, Di petik 04 25, 2023 Situs Resmi TafsirWeb.* <https://tafsirweb.com/1916-surat-al-maidah-ayat-32.html>

TafsirWeb, *Surat Ar-Rum Ayat 41 Arab, Latin, Terjemah dan Tafsir, Di petik 04 25, 2023 Situs Resmi TafsirWeb:* <https://tafsirweb.com/1916-surat-Ar-Rum-ayat-41.html>

UNEP & Adaptasi Iklim: *Yang Kami Lakukan / UNEP - Program Lingkungan PBB, Di petik 04 20, 2023, dari Situs Resmi UNEP.* <https://www.unep.org/resources/publication/unep-climate-adaptation-what-we-do>

UNEP. *What We Do.* Dipetik 04 20, 2023, dari UN Environment Programme. dari <https://www.unep.org/explore-topics/climate-action/what-we-do/climate-adaptation/ecosystem-based-adaptation>

## LAMPIRAN

Gambar 1. Restorasi Mangrove di Sepanjang Tanggul



Sumber: *Framing Ecosyste-based Adaptation to Climate Change  
“Applicability in the Coast of Bangladesh”*

Gambar 2. Program Selokan dan Tanggul yang Berbatasan Langsung dengan Hutan Mangrove



Sumber: *Framing Ecosyste-based Adaptation to Climate Change  
“Applicability in the Coast of Bangladesh”*

Gambar 3. Kebun Sayur Terapung di Daerah yang Tergenang air



Sumber: *Framing Ecosyste-based Adaptation to Climate Change  
“Applicability in the Coast of Bangladesh”*

Gambar 4. Pertanian Terpadu di Sawah yang Tergenang Air



Sumber: *Framing Ecosyste-based Adaptation to Climate Change  
“Applicability in the Coast of Bangladesh”*

## DAFTAR RIWAYAT HIDUP



Perkenalkan saya Mawarda Turahman, kerap dipanggil Warda dan kadang juga Arda. Saya berasal dari Provinsi Sulawesi Selatan, lebih tepatnya di Kabupaten Kepulauan Selayar. Saya lahir di Bonerate pada 7 April 2000. Saya adalah anak keenam dari tujuh bersaudara, dari pasangan Ibu Fatmawati dan Bapak Ibrahim.

Penulis menempuh pendidikan di SDN 185 Selayar, SMPN 6 Selayar, dan SMAN 6 Selayar. Kemudian setelah lulus dari SMAN, penulis sempat memutuskan berhenti selama setahun, sepanjang 2018 untuk bekerja dan baru melanjutkan pendidikan S1 di tahun ajaran 2019 pada Perguruan Tinggi Negeri, UIN Alauddin Makassar, Program Studi Hubungan Internasional, Fakultas Ushuluddin dan Filsafat.

UNIVERSITAS ISLAM NEGERI  
**ALAUDDIN**  
M A K A S S A R